# ANEJO Nº 25

# INFORMACIÓN Y DOCUMENTACIÓN FEADER/PNDR 2014-2020

# ÍNDICE

**1 INTRODUCCIÓN ..... 1**

**2 DOCUMENTACIÓN COMPLEMENTARIA ..... 1**

2.1 DECLARACIÓN DE INTERÉS GENERAL ..... 1

2.2 INFORME DE IMPACTO AMBIENTAL ..... 2

2.3 INFORME DEL REDACTOR DEL PROYECTO SOBRE MEDIDAS AMBIENTALES, MEDICIÓN DE VOLÚMENES DE AGUA Y SEÑALIZACIÓN DE LAS OBRAS ..... 3

*2.3.1 Medidas ambientales ..... 3*

*2.3.2 Medición de volúmenes de agua ..... 7*

*2.3.3 Señalización FEADER ..... 16*

**3 INFORMACIÓN COMPLEMENTARIA ..... 17**

3.1 SISTEMA DE RECUPERACIÓN DE LA INVERSIÓN Y DE LOS COSTES POR LOS SERVICIOS DEL AGUA ..... 17

*3.1.1 Sistema de recuperación de la inversión ..... 17*

*3.1.2 Recuperación de los costes por los servicios del agua ..... 18*

3.2 INDICADORES ESPECÍFICOS DE REGADÍO (IER) ..... 19

3.3 AHORRO POTENCIAL (AP) Y AHORRO EFECTIVO (AE) DE AGUA ..... 50

**APÉNDICE N.º 1:** LEY 62/2003, DE 30 DE DICIEMBRE, DE MEDIDAS FISCALES, ADMINISTRATIVAS Y DEL ORDEN SOCIAL. ARTÍCULO 111 DECLARACIÓN DE INTERÉS GENERAL LAS OBRAS DE INFRAESTRUCTURAS HIDRÁULICAS CON DESTINO A RIEGO Y OTRAS INFRAESTRUCTURAS.

**APÉNDICE N.º 2:** RESOLUCIÓN DE 27 DE ABRIL DE 2022, DE LA DIRECCIÓN GENERAL DE CALIDAD Y EVALUACIÓN AMBIENTAL, POR LA QUE SE FORMULA INFORME DE IMPACTO AMBIENTAL DEL PROYECTO «MODERNIZACIÓN DEL REGADÍO EN LA COLECTIVIDAD DE CUEVAS DE CAMPO (GRANADA)».

**APÉNDICE N.º 3:** RESOLUCIÓN, DE 28 DE ENERO DE 2020, DE LA DIRECCIÓN GENERAL DE CALIDAD AMBIENTAL Y CAMBIO CLIMÁTICO DE LA CONSEJERÍA DE AGRICULTURA, GANADERÍA, PESCA Y DESARROLLO SOSTENIBLE.

**APÉNDICE N.º 4:** RESOLUCIÓN, DE 1 DE JULIO DE 2021, DE LA DIRECCIÓN GENERAL DE CALIDAD AMBIENTAL Y CAMBIO CLIMÁTICO DE LA CONSEJERÍA DE AGRICULTURA, GANADERÍA, PESCA Y DESARROLLO SOSTENIBLE.

**APÉNDICE N.º 5:** CLÁUSULA TERCERA DEL «CONVENIO REGULADOR PARA LA FINANCIACIÓN, CONSTRUCCIÓN Y EXPLOTACIÓN DE LAS OBRAS DE MODERNIZACIÓN DE LOS REGADÍOS DE LA COLECTIVIDAD CUEVAS DEL CAMPO. FASE II (GRANADA). (COMUNIDAD DE REGANTES POZO ALCÓN, HINOJARES Y CUEVAS DEL CAMPO, PROVINCIAS DE JAÉN Y GRANADA)».

**APÉNDICE N.º 6:** ESCRITO DE COMPROMISO POR PARTE DE LA COMUNIDAD DE REGANTES PARA DAR CUMPLIMIENTO A LAS CONDICIONES NECESARIAS.

**APÉNDICE N.º 7:** INFORME DE LA OFICINA DE PLANIFICACIÓN HIDROLÓGICA DE LA CONFEDERACIÓN HIDROGRÁFICA DEL GUADALQUIVIR, DE FECHA 16 DE MAYO DE 2022, EMITIDO EN RESPUESTA A LA SOLICITUD DE LA SUBDIRECCIÓN GENERAL DE REGADÍOS, CAMINOS NATURALES E INFRAESTRUCTURAS RURALES DEL MINISTERIO DE AGRICULTURA, PESCA Y ALIMENTACIÓN, SOBRE COHERENCIA DE LAS ACTUACIONES CON LOS OBJETIVOS, ASIGNACIONES O RESERVAS DE RECURSOS, PROGRAMA DE MEDIDAS, Y DEMÁS DETERMINACIONES QUE CONTENGAN EL PLAN HIDROLÓGICO DE LA DEMARCACIÓN DEL GUADALQUIVIR PARA EL PROYECTO.

**APÉNDICE N.º 8:** LISTADO DE EXPLOTACIONES INCLUIDAS EN EL PROYECTO

**APÉNDICE N.º 9:** CERTIFICADO DE LA COLECTIVIDAD DE CUEVAS DEL CAMPO ACREDITANDO NUMERO DE PROPIETARIOS REGANTES INCLUIDOS EN EL PROYECTO

**APÉNDICE N.º 10:** LISTADO DE PROPIETARIOS INCLUIDOS EN EL PROYECTO

**APÉNDICE N.º 11:** ANEXO 6 “FICHA RESUMEN DEL PROYECTO Y PRESUPUESTO ESTIMADO” DEL CONVENIO DE COLABORACIÓN ENTRE LA COMUNIDAD DE REGANTES Y SEIASA

# ÍNDICE DE TABLAS

**Tabla 1**. Tabla resumen de indicadores específicos de regadío (IER) ..... 20

**Tabla 2**. Masas de agua ..... 24

**Tabla 3.** Estado masas de agua ..... 26

**Tabla 4.** Extracciones de agua de las masas ..... 27

**Tabla 5.** Presiones sobre las masas de agua ..... 28

**Tabla 6**. Cultivos actuales y sistema de riego con superficie ..... 36

**Tabla 7**. Cultivos actuales y futuros por sistema de riego ..... 37

**Tabla 8**. Dotación neta por cultivo ..... 38

**Tabla 9**. Dotación neta en función de la distribución de cultivos y volúmenes anuales ..... 38

**Tabla 10**. Eficiencia en el Sistema de Aplicación por tipo de riego (Ea) ..... 38

**Tabla 11**. Eficiencia actual de la zona de actuación ..... 42

**Tabla 12**. Eficiencia tras la modernización de la zona de actuación ..... 43

**Tabla 13**. Cálculo VAB por cultivo antes de modernización ..... 47

**Tabla 14**. Cálculo VAB ponderado por superficie antes de modernización ..... 47

**Tabla 15**. Cálculo VAB por cultivo tras la modernización ..... 47

**Tabla 16**. Cálculo VAB ponderado por superficie tras la modernización ..... 48

**Tabla 17.** Ahorros potencial y efectivo de agua. ..... 50

# ÍNDICE DE FIGURAS

**Figura 1.** Aforador-ultrasónico (I) ..... 8

**Figura 2.** Aforador-ultrasónico (II) ..... 8

**Figura 3.** Alzado compuerta caudalímetro ..... 10

**Figura 4.** Planta compuerta caudalímetro ..... 10

**Figura 5.** Sección compuerta caudalímetro ..... 11

**Figura 6.** Esquema de caudalímetro de ultrasonidos a la salida de la balsa de regulación ..... 12

**Figura 7.** Imagen de caudalímetro electromagnético similar al que se instalará en el proyecto de la Fase II ..... 13

**Figura 8.** Alzado caseta de hidrante de agrupación con contadores de parcela ..... 14

**Figura 9.** Caseta de hidrante de agrupación con contadores de parcela ..... 15

**Figura 10.** Ubicación de los caudalímetros en la Fase I y Fase II ..... 15

**Figura 11.** Esquema hidráulico de Colectividad de Cuevas del Campo en Fase II ..... 16

**Figura 12.** Situación de las masas de agua superficiales sobre la zona de estudio. ..... 23

**Figura 13.** Situación de las masas de agua subterráneas sobre la zona de estudio. ..... 24

**Figura 14.** Datos de la Red de Control de Calidad en la zona de estudio. ..... 30

**Figura 15.** Delimitación de la superficie de actuación. ..... 33

**Figura 16.** Ubicación de agrupaciones de riego y contadores-tomas en las explotaciones. ..... 35

**Figura 17**. Concesión de aguas ..... 40

**Figura 18.** Eficiencia a considerar según Plan Hidrológico. ..... 41

**Figura 19.** Estado masas de aguas recogido en concesión de aguas. ..... 44

**Figura 20.** Estado masas de aguas recogido en Plan Hidrológico ..... 45

**Figura 21**. Ubicación de zona de actuación en proyecto Fase II respecto a espacios de la Red Natura 2000 ..... 49

# 1 INTRODUCCIÓN

Este anejo recoge la información y documentación necesaria para poder apreciar el encaje del proyecto en el Programa Nacional de Desarrollo Rural 2014-2020 (en adelante PNDR), esto es: verificar que el proyecto cumple las Condiciones de Admisibilidad (fijadas por el PNDR) y aplicar los Criterios de Selección establecidos para la Submedida 4.3: Modernización de infraestructuras de regadíos" contemplada en el PNDR que permiten seleccionar de entre todos los proyectos "admisibles" aquellos que mejor contribuyen a la estrategia, objetivos y prioridades del PNDR para ser cofinanciados por FEADER.

El apartado sobre documentación complementaria recoge documentos que atestiguan o corroboran los requisitos exigidos por el PNDR en materia de "admisibilidad del beneficiario de la actuación" y "admisibilidad del gasto a subvencionar", como las publicaciones en BOE de la Declaración de Interés General de la actuación o la documentación ambiental del proyecto, entre otros.

El apartado sobre información complementaria recoge una serie de datos no contemplados en otros apartados del proyecto y que resultan indispensables para las labores de evaluación y selección de proyectos susceptibles de subvención por el FEADER.

La Subdirección General de Regadíos, Caminos Naturales e Infraestructuras Rurales del MAPA, que actúa como Unidad Gestora de la Submedida 4.3, será la encargada de evaluar los proyectos para comprobar si cumplen las Condiciones de Admisibilidad fijadas en el PNDR. Se creará un Comité de Valoración de proyectos compuesto por miembros de la Unidad Gestora de la Submedida 4.3 y de la Autoridad de Gestión del PNDR que se encargará de aplicar los Criterios de Selección a los proyectos considerados "admisibles" por la Unidad Gestora y de elegir los que obtengan mayor puntuación para ser cofinanciados por el FEADER, quedando todo ello reflejado en la pertinente acta.

# 2 DOCUMENTACIÓN COMPLEMENTARIA

## 2.1 DECLARACIÓN DE INTERÉS GENERAL

El miércoles 31 de diciembre de 2003 se publica en el BOE la «Ley 62/2003, de 30 de diciembre, de medidas fiscales, administrativas y del orden social», que en su «Artículo 111 Declaración de interés general las obras de infraestructuras hidráulicas con destino a riego y otras infraestructuras» incluye las obras de «Modernización de regadíos de la Comunidad de Regantes "Pozo Alcón, Hinojares y Cuevas del Campo", TT.MM. Pozo Alcón e Hinojares (Jaén) y Cuevas del Campo (Granada)».

El Apéndice n.º 1 del presente anejo contiene la publicación en el Boletín Oficial del Estado de la Ley 62/2003, de 30 de diciembre (Artículo 111 Declaración de interés general las obras de infraestructuras hidráulicas con destino a riego y otras infraestructuras).

## 2.2 INFORME DE IMPACTO AMBIENTAL

Con fecha 5 mayo de 2022 ha sido publicada en BOE nº 107 la Resolución de 27 de abril de 2022, de la Dirección General de Calidad y Evaluación Ambiental, por la que se formula informe de impacto ambiental del proyecto «Modernización del regadío en la colectividad de Cuevas de Campo (Granada)». Se recoge en el Apéndice n.º 2 del presente anejo.

Asimismo, el proyecto ha requerido Autorización Ambiental Unificada, de acuerdo con lo establecido en la Ley 7/2007, de 9 de julio, de Gestión Integrada de la Calidad Ambiental (GICA), de la Junta de Andalucía.

El 28 de enero de 2020 se obtiene la «Resolución de la Dirección General de Calidad Ambiental y Cambio Climático en relación con la solicitud de la Comunidad de Regantes de Pozo Alcón, Hinojares y Cuevas del Campo, de Autorización Ambiental Unificada para la ejecución y explotación del "Proyecto de modernización de regadío en la Colectividad de Cuevas del Campo (Granada) y Proyecto de modernización del riego en la Colectividad de Pozo Alcón e Hinojares (Jaén), fases V y VI, estación de filtrado balsas n.º 1 y n.º 3, en los términos municipales de Cuevas del Campo, Pozo Alcón e Hinojares. AAU/SSCC/02/2019 (PA170043)», siempre que la actividad proyectada se ajuste a los requerimientos expresados en el proyecto técnico presentado por la entidad titular, al estudio de impacto ambiental y a los condicionantes establecidos en los anexos de la citada resolución.

Posteriormente, a consecuencia de las modificaciones planteadas en el proyecto objeto de la Autorización Ambiental Unificada, el 11 de febrero de 2021 la Comunidad de Regantes solicita a la Dirección General de Calidad Ambiental y Cambio Climático pronunciamiento sobre la necesidad o no de someter a trámite de Autorización Ambiental Unificada la actuación de referencia, conforme a lo dispuesto en la Ley 7/2007, de 9 de julio, de Gestión Integrada de la Calidad Ambiental.

El 1 de julio de 2021 se obtiene la «Resolución de la Dirección General de Calidad Ambiental y Cambio Climático, por la que se considera como modificación no sustancial las modificaciones planteadas en el proyecto de ejecución de modernización de regadío en la Colectividad de Cuevas del Campo (AAU/SC/02/19), promovido por la Comunidad de Regantes de Pozo Alcón, Hinojares y Cuevas del Campo» al entender que las citadas modificaciones no suponen un aumento significativo de los aspectos contemplados en el artículo 19.11 de la Ley 7/2007, de 9 de julio, de Gestión Integrada de la Calidad Ambiental, teniendo en cuenta las circunstancias contempladas en el artículo 9.2 del Decreto

356/ 2010, de 3 de agosto, siempre que la actividad proyectada se ajuste a los requerimientos expresados en la documentación presentada por el promotor, Comunidad de Regantes de Pozo Alcón, Hinojares y Cuevas de Campo y se cumpla con los condicionados establecidos en esta resolución.

Se incluye en el Apéndice n.º 3 del presente anejo copia de la Resolución, de 28 de enero de 2020, de la Dirección General de Calidad Ambiental y Cambio Climático de la Consejería de Agricultura, Ganadería, Pesca y Desarrollo Sostenible.

Se incluye en el Apéndice n.º 4 del presente anejo copia de la Resolución, de 1 de julio de 2021, de la Dirección General de Calidad Ambiental y Cambio Climático de la Consejería de Agricultura, Ganadería, Pesca y Desarrollo Sostenible.

Se incluye en el anejo a la memoria, denominado «Anejo n.º 23 Informe ambiental», la documentación e información relativas a la tramitación ambiental del proyecto. En el Apéndice 1 de dicho anejo se incluye el Documento Ambiental que ha servido de base para la tramitación del informe de impacto ambiental ante la Dirección General de Calidad y Evaluación Ambiental, y entre la información que contiene figura el estudio de ruidos realizado el 8 de junio de 2016 (Anejo 6 del Apéndice 1).

## 2.3 INFORME DEL REDACTOR DEL PROYECTO SOBRE MEDIDAS AMBIENTALES, MEDICIÓN DE VOLÚMENES DE AGUA Y SEÑALIZACIÓN DE LAS OBRAS

### 2.3.1 Medidas ambientales

En el anejo a la memoria denominado «Anejo n.º 23 Informe ambiental» se incluye la Memoria Ambiental del «Proyecto de modernización de regadío en la Colectividad de Cuevas del Campo (Granada). Fase II. (C.R. Pozo Alcón, Hinojares y Cuevas del Campo)». En la Documentación Ambiental se exponen pormenorizadamente todas las medidas medioambientales necesarias y los requisitos básicos de la vigilancia ambiental a llevar a cabo.

Todas las medidas ambientales específicas contenidas en la Documentación Ambiental del proyecto o requeridas por la autoridad ambiental y que conllevan un coste económico para el Promotor han sido tenidas en cuenta en el Presupuesto del proyecto y son las siguientes:

- Se contará con una asesoría ambiental de obra que se responsabilizará de la adopción de las medidas preventivas y correctoras propuestas en la Documentación Ambiental y requeridas por los órganos ambientales, de la ejecución del Programa de Vigilancia Ambiental y de la emisión de los preceptivos documentos.
- Se prevé el control arqueológico de los movimientos de tierra durante la fase de ejecución de las obras, requerida por la «Resolución de la Delegación Territorial de Cultura, Turismo y

Deporte en Granada por la que se acepta la procedencia del informe de resultados de la intervención arqueológica de estudio y documentación gráfica de yacimientos arqueológicos para el Proyecto de modernización de regadíos en los términos municipales de Cuevas del Campo (Granada), Hinojares y Pozo Alcón (Jaén)» y por «Resolución de la Delegación Territorial de Cultura, Turismo y Deporte en Jaén por la que se acepta la procedencia de la memoria de intervención arqueológica de estudio y documentación gráfica de yacimientos arqueológicos derivada del Proyecto de modernización de regadíos. Localización: Pozo Alcón. C.R. de Pozo Alcón, Hinojares y Cuevas del Campo». Dicho control se ajustará al procedimiento regulado en el Reglamento de Actividades Arqueológicas, aprobado por Decreto 168/2003, de 17 de junio.

- Se prevé el riego periódico contra el polvo de los viales transitados por la maquinaria y camiones.
- Se prevé el control de afección a la fauna mediante un seguimiento para evitar la afección a nidos (en desbroces, excavación de zanjas), atrapamientos en zanjas, afección por ruidos, movimiento de maquinaria, etc. Se incluye en la unidad de obra de «Seguimiento y vigilancia ambiental de obras».

En la Resolución de 27 de abril de 2022, de la Dirección General de Calidad y Evaluación Ambiental, por la que se formula informe de impacto ambiental del proyecto, se solicita que se cumplan una serie de prescripciones. Se explica a continuación como se da cumplimiento con el proyecto a cada una de dichas prescripciones.

- «Conforme a lo establecido en el artículo 46.3 del Reglamento (UE) número 1305/2013, y en consonancia con el artículo 55.4 del Real Decreto Legislativo 1/2001, de 20 de julio, deben instalarse los correspondientes sistemas de medición que garanticen información precisa sobre los caudales y volúmenes de agua en efecto consumidos o utilizados y, en su caso, retornados. Dichos sistemas, en cuanto a sus características e instalación, deberán respetar las disposiciones de la Orden ARM/1312/2009, de 20 de mayo de 2009 (BOE número 12, de 27 de mayo)».

  Además del existente a la salida del embalse de la Bolera que gestiona la Confederación Hidrográfica del Guadalquivir, se han previsto cuatro caudalímetros: uno en la toma del canal de donde partirá la nueva de red de riego; otro a la salida de la balsa; otro al inicio de la red de riego de gravedad y otros al inicio de la red de riego de bombeo. Los tres primeros corresponden a la Fase I de proyecto. El nuevo que se colocará al inicio de la red de bombeo es el que corresponde con el presente proyecto de Fase II.

- «Para corroborar que la instalación de los elementos de medición cumple con las citadas especificaciones, deberán presentar ante la Confederación Hidrográfica del Guadalquivir una propuesta del sistema de control efectivo a instalar. Esta propuesta incluirá una documentación técnica que defina de forma detallada los sistemas propuestos de medición y, en su caso, limitación del caudal máximo y registro de las mediciones, adaptados a las prescripciones de la citada Orden ARM/1312/2009».

  Los sistemas de control proyectados son homologados y previo a su instalación se dará traslado a la Confederación Hidrográfica del Guadalquivir.

- «Debe permitir llevar a cabo un ahorro potencial o efectivo respecto a la infraestructura existente de acuerdo con lo establecido en el artículo 46.4 del Reglamento (UE) número 1305/2013, y en aplicación de los objetivos de no deterioro de las masas de agua y de ahorro en el uso del agua que rigen la planificación hidrológica, así como cumplir las previsiones del artículo 16 del Plan Hidrológico del Guadalquivir».

  Con la ejecución el proyecto se contempla un importante ahorro potencial de agua.

- «En caso de suponer las actuaciones cambios en las características esenciales de la concesión otorgada, su ejecución requerirá de autorización administrativa previa del órgano otorgante, de acuerdo con lo establecido en el artículo 64 del Texto Refundido de la Ley de Aguas. La solicitud de dicha autorización deberá dirigirse a la Confederación Hidrográfica del Guadalquivir, que se encargará de su tramitación».

  La concesión de aguas está actualizada a agosto de 2021. Esta actualización se tramitó con el presente proyecto, luego el proyecto se adapta perfectamente a la concesión y no será necesaria ninguna tramitación adicional.

- «La nueva balsa nunca podrá ubicarse, total o parcialmente, en Dominio Público Hidráulico».

  La balsa proyectada no afecta en ningún caso a Dominio Público Hidráulico. Corresponde al proyecto de la Fase I. En esta Fase II no se contempla ninguna balsa adicional.

- «Se respetarán los caudales ecológicos de las masas de agua afectadas hidrológicamente, así como los caudales necesarios para no afectar a la garantía de las concesiones aguas abajo de las tomas».

El caudal servido desde el embalse de la Bolera es gestionado por la Confederación Hidrográfica del Guadalquivir y desembalsado directamente al canal que alimenta la zona regable que solo abastece a la Comunidad de Regantes de Pozo Alcón, Hinojares y Cuevas del Campo, por lo que el control del caudal ecológico está garantizado. Así mismo, los canales solo sirven a esta comunidad de regantes, luego no hay afección posible aguas abajo.

- «Se definirán medidas de protección y, en su caso, de recuperación y mantenimiento de la cubierta vegetal, como el jalonamiento previo a la realización de las obras, el establecimiento de las zonas de acopio o parques de maquinaria, y/o correctoras como la restauración vegetal con el mayor grado de eficacia posible».

  Por lo general, toda el área afectada por las obras forma parte de la Comunidad de Regantes y son tierras agrícolas, por lo que la cubierta vegetal son los propios cultivos. Solo existe una zona identificada en el «Anejo n.º 23 Documentación ambiental» donde existe vegetación natural que se delimitará para no ser afectada.

- «Siempre que sea técnicamente viable se conservarán los ejemplares arbóreos de mayor porte que se encuentren dentro del área ocupada por la balsa de regulación, estación de bombeo y filtrado, y el campo solar fotovoltaico asociado».

  En el emplazamiento de las citadas instalaciones solo existen almendros y olivos, por lo que no se afecta a árboles de porte importante.

- «Conforme lo indicado en el artículo 22 y artículo 50 de la Ley 8/2003, de 28 de octubre, de la Flora y Fauna Silvestres, los vallados perimetrales deben cumplir las normas técnicas ambientales aplicables a este tipo de cerramientos con el fin de permitir la libre circulación de la fauna silvestre».

  Los vallados proyectados se han adaptado a lo indicado expresamente en la Autorización Ambiental Unificada emitida por la Dirección General de Calidad Ambiental y Cambio Climático.

- «Si, durante la fase de construcción, se detectara presencia de fauna amenazada, nidos o refugios, se paralizarían y se daría aviso al órgano competente de la Delegación Territorial de Desarrollo Sostenible en Granada».

  La asesoría ambiental velará por el control y vigilancia de las obras. Cualquier afección a la fauna será comunicada a la Delegación Territorial de Desarrollo Sostenible en Granada.

En la Documentación Ambiental del proyecto, incluida en el anejo a la memoria «Anejo n.º 23 Documentación ambiental», se incluye el Programa de vigilancia ambiental que se propone aplicar durante la fase de ejecución y durante la fase de funcionamiento de las obras.

### 2.3.2 Medición de volúmenes de agua

El «Proyecto de modernización de regadío en la Colectividad de Cuevas del Campo (Granada). Fase II. (C.R. Pozo Alcón, Hinojares y Cuevas del Campo)» prevé la instalación de un sistema de medición que permite medir, mediante contadores, el uso de agua correspondiente a la inversión objeto de la ayuda.

En la zona regable existirán varios sistemas de medición que se irán implementando en las distintas fases del proyecto. Además del existente a la salida del embalse de la Bolera que gestiona la Confederación Hidrográfica del Guadalquivir, se han previsto cuatro caudalímetros: uno en la toma del canal de donde partirá la nueva de red de riego; otro a la salida de la balsa; otro al inicio de la red de riego de gravedad y otros al inicio de la red de riego de bombeo. Los tres primeros corresponden a la Fase I de proyecto. El nuevo que se colocará al inicio de la red de bombeo es el que corresponde con el presente proyecto de Fase II.

- <u>Medición del agua que abastece la zona regable del Guadalentín</u>

El agua utilizada para el riego de la zona regable del Guadalentín procede del embalse de La Bolera, ubicado en el término municipal de Pozo Alcón (Jaén). La captación del aprovechamiento se realiza a través de una toma de agua del embalse de La Bolera cuyas coordenadas X e Y en el sistema geodésico de referencia UTM ETRS89 Huso 30 son: 508.510, 4.179.395.

La toma de agua del embalse de la Bolera consta de dos tuberías metálicas de un metro de diámetro interior que tienen su inicio en el paramento aguas arriba de la presa y van a desembalsar en el canal a cielo abierto que es el inicio de las infraestructuras de la Comunidad de Regantes Pozo Alcón, Hinojares y Cuevas del Campo. Este canal inicial (túnel de la Bolera) enlaza con la red de canales principales (canal del Sur, canal del Norte, canal del Este, canal del Centro, canal del Retamar y canal de la Mesa) que reparten el agua a la totalidad de la Comunidad de Regantes Pozo Alcón, Hinojares y Cuevas del Campo, tanto a la Colectividad de Pozo Alcón e Hinojares (Jaén) como a la Colectividad de Cuevas del Campo (Granada).

La regulación y el control volumétrico de esta toma de agua del embalse se realiza mediante compuertas de paramento, caseta de regulación y un vertedero aforador ultrasónico instalado en el canal principal a la salida de la caseta de regulación, a unos 1.000 metros de la misma. Este aforador

es gestionado por la Confederación Hidrográfica del Guadalquivir y es usado para controlar el volumen servido a la zona regable completa.

**Figura 1.** Aforador-ultrasónico (I)

**Figura 2.** Aforador-ultrasónico (II)

- Medición del agua que abastece la zona objeto de la modernización de regadío en la Colectividad de Cuevas del Campo.

Este sistema de medición fue recogido en el proyecto de la Fase I.

El agua de la que se abastecerá la Colectividad de Cuevas del Campo (Granada) será derivada del canal del Sur mediante la construcción de una obra de toma en el canal del Sur que incluirá una arqueta en la que se alojará un conjunto todo en uno de compuerta automatizada y caudalímetro de ultrasonidos de 1500 x 1500 mm con sensor de nivel para leer el nivel aguas arriba de la compuerta. Desde esta arqueta el agua pasará a una tubería de hormigón postesado con camisa de chapa de 1600 mm de diámetro que conectará con la obra de llenado de la balsa a construir.

Con la compuerta-caudalímetro se pretende controlar el caudal derivado por la Colectividad de Cuevas del Campo en todo momento en tiempo real y generando, además, un archivo automático con el histórico de datos de caudal disponible en cualquier momento. Dispondrá de un control local o remoto mediante SCADA, con apertura y cierre hasta la consigna de posición programada de forma que se mantiene una consigna de caudal aunque los niveles hídricos aguas arriba y aguas abajo oscilen (autorregulación). También puede mantener una consigna de nivel de agua programada en el tramo de canal aguas arriba aunque el caudal oscile. Ante una consigna requerida, por ejemplo, un caudal fijo, la compuerta se abrirá y/o cerrará las veces necesarias para mantener el caudal fijado.

Está formada por una compuerta mural de aluminio extruido de calidad marina con tablero 1500 x 1500 mm, de construcción laminada de aluminio con núcleo sintético, estanquidad 4 lados, pozo tranquilizante totalmente integrado en el lado izquierdo del marco de la compuerta para la instalación de un sensor de nivel hídrico de ultrasonidos y accionamiento mediante motor eléctrico 12VDC totalmente integrado en la compuerta y cable de acero.

La medición de caudal se realiza con caudalímetro de ultrasonidos en la parte frontal de la compuerta, aguas arriba, con tecnología de ondas ultrasónicas multihaz mediante tiempo de tránsito con 32 sensores ultrasónicos individuales, organizados en cuatro cartuchos, en 8 planos de medición y una precisión ≤ ± 2.5 %. Medirá el caudal instantáneo y registra el volumen totalizado.

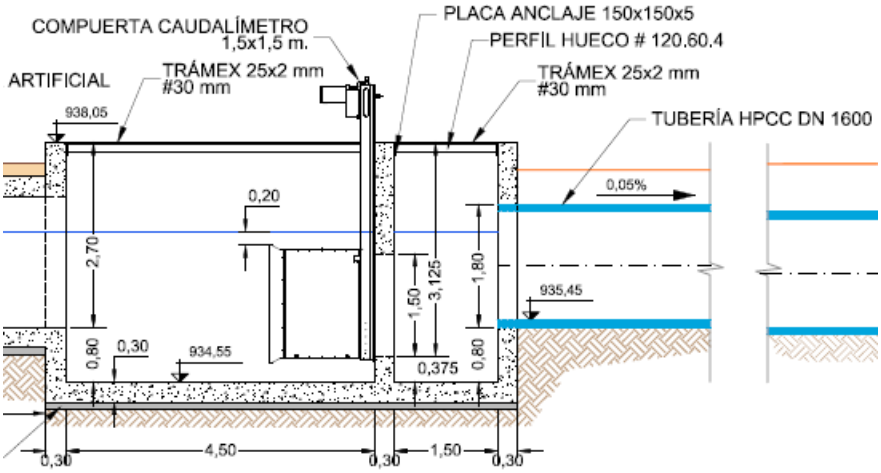


**Figura 3.** Alzado compuerta caudalímetro

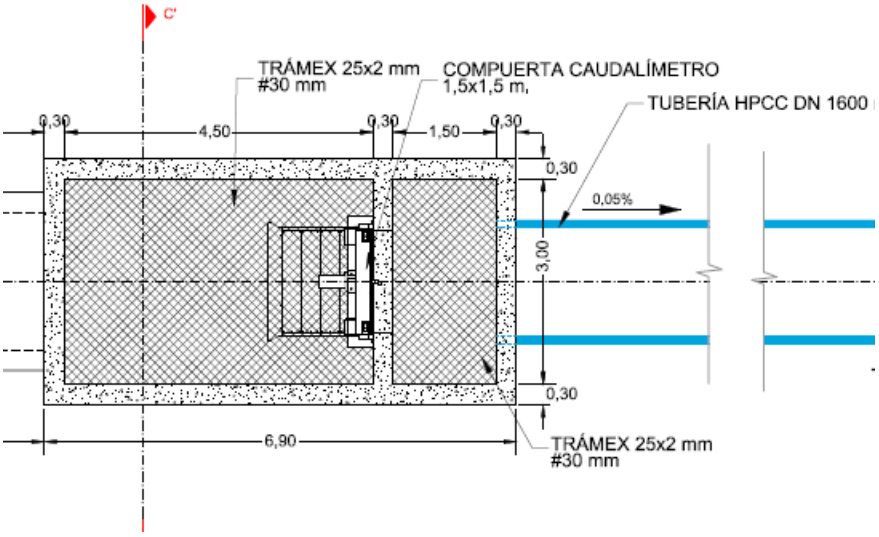


**Figura 4.** Planta compuerta caudalímetro

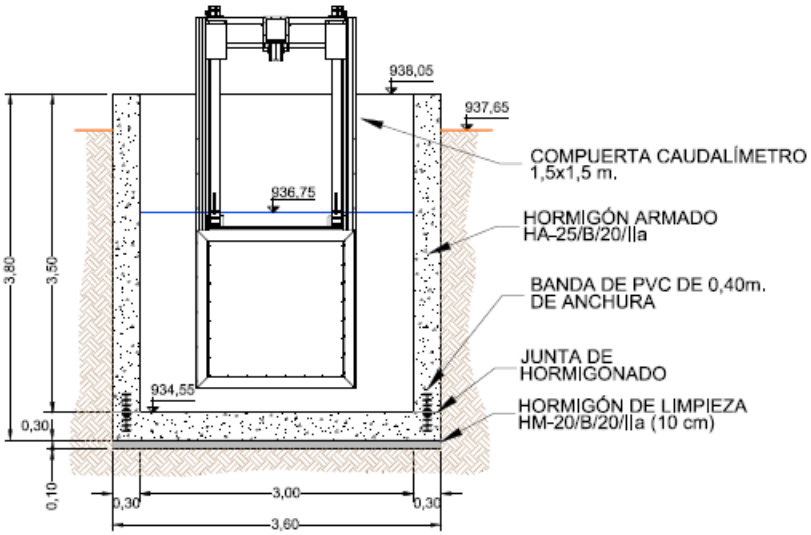


**Figura 5.** Sección compuerta caudalímetro

- <u>Medición del agua a la salida de la balsa de regulación de la modernización de regadío en la Colectividad de Cuevas del Campo</u>

Este sistema de medición fue recogido en el proyecto de la Fase I.

Para controlar el caudal y volumen que sale desde la balsa de regulación de cabecera y justo al inicio de la tubería de transporte, se instalará un caudalímetro de ultrasonidos de 1.100 mm de diámetro. Este caudal-volumen será el que a través de la tubería de transporte llegará hasta la estación de bombeo y filtrado desde la cual se distribuye el riego a la Colectividad de Cuevas del Campo.

Tendrá las siguientes características:

- Caudalímetro por ultrasonidos para medida de velocidad, caudal y volumen en conducciones de agua con sección circular completamente llenas y flujos tanto positivos como negativos.

- Emplea el principio de medida por tiempo de tránsito de muy alta resolución de tiempo, con procesamiento digital de señal de máxima fiabilidad y estabilidad (DSP) por procedimiento tecnológicamente avanzado cross-correlation, por lo que ofrece, junto con el control automático de ganancia en la señal, una óptima precisión en la medición, inclusive en presencia de partículas en suspensión.

- Las sondas van alojadas en portasondas de acero inoxidable insertos en un carrete. Cuatro haces de medida 4 haces; rango de velocidad hasta 20 m/s; Alimentación. 24 Vcc; Salidas 0-20 mA ó 4-20 mA; Precisión ± 1 % de la lectura entre el 10 y 100 % del rango de medida

- Juego de 4 sensores para montaje sobre 4 aros roscados, protección IP68.

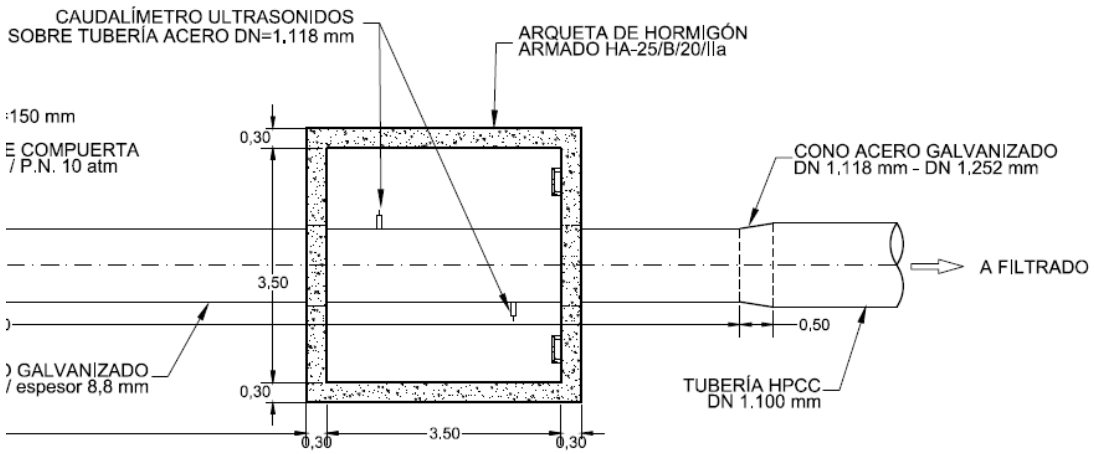


**Figura 6.** Esquema de caudalímetro de ultrasonidos a la salida de la balsa de regulación

- <u>Medición del agua de la red de gravedad a la salida de la estación de bombeo y filtrado de la modernización de regadío en la Colectividad de Cuevas del Campo</u>

Este sistema de medición fue recogido en el proyecto de la Fase I.

A la salida de la estación de bombeo y filtrado para la gestión de la Colectividad se pretende tener información de caudales y volúmenes demandados por el sector de gravedad y por el sector de bombeo. Como la Fase I afecta sólo al sector de gravedad se proyectó instalar éste.

Justo a la salida de la estación de bombeo y filtrado se instalará un caudalímetro de ultrasonidos de 1.000 mm de diámetro que proporcionará el caudal y el consumo de toda la red de riego del sector de gravedad. Tendrá las mismas características que el caudalímetro de ultrasonidos instalado sobre la tubería de transporte a la salida de la balsa de regulación de cabecera.

- <u>Medición del agua de la red de bombeo a la salida de la estación de bombeo y filtrado de la modernización de regadío en la Colectividad de Cuevas del Campo</u>

A la salida de la estación de bombeo y filtrado para la gestión de la Colectividad se pretende tener información de caudales y volúmenes demandados por el sector de gravedad y por el sector de bombeo. Como la Fase II contempla actuaciones en la red de bombeo, se recoge en el proyecto de la esta Fase II un caudalímetro que controle el caudal-volumen bombeado.

Justo a la salida de la estación de bombeo y filtrado se instalará un caudalímetro electromagnético de 600 mm de diámetro que proporcionará el caudal y el consumo de la red de riego del sector de bombeo que se incluye en la Fase II. Tendrá las siguientes características:

- Sensor magnético-inductivo provisto de sistema inteligente de identificación.
- Protección ambiental: IP 68.
- Precisión de medida mínima del 0,2% y rango de velocidades del fluido de 0,25 a 10 m/s.
- Revestido interior de los tubos y bridas: goma dura NBR.
- Convertidor electrónico alimentado a 12/24 V/dc o a 230 V/cc.



**Figura 7.** Imagen de caudalímetro electromagnético similar al que se instalará en el proyecto de la Fase II

➢ Medición de agua derivado a cada explotación

De la red primaria de riego se derivarán las casetas de hidrante de cada una de las agrupaciones en las que el proyecto reúne las parcelas de riego de la zona a modernizar. Las casetas de hidrante de agrupación disponen de una válvula de corte de compuerta, un filtro cazapiedras, una ventosa, una válvula hidráulica general reductora de presión y limitadora de caudal, y tantos contadores volumétricos (tipo Woltmann o tipo chorro múltiple) como explotaciones de riego reúna la agrupación. Estos son los contadores finales que medirán los volúmenes de agua usada individualmente por cada comunero. Se

alojarán en las casetas de agrupación, precedidos por un filtro cazapiedras y una válvula hidráulica general reductora de presión y limitadora de caudal.

Estos dispositivos permiten conocer el caudal instantáneo que se está consumiendo (l/s), así como el volumen acumulado de agua consumido ($m^3$). Los contadores estarán dotados de emisor de pulsos de forma que, al proveer de telecontrol al sistema, será posible conocer en tiempo real desde el centro de control de la Comunidad de Regantes los caudales y volúmenes de cada contador de parcela sobre los cuales se facturará a los regantes el agua consumida.

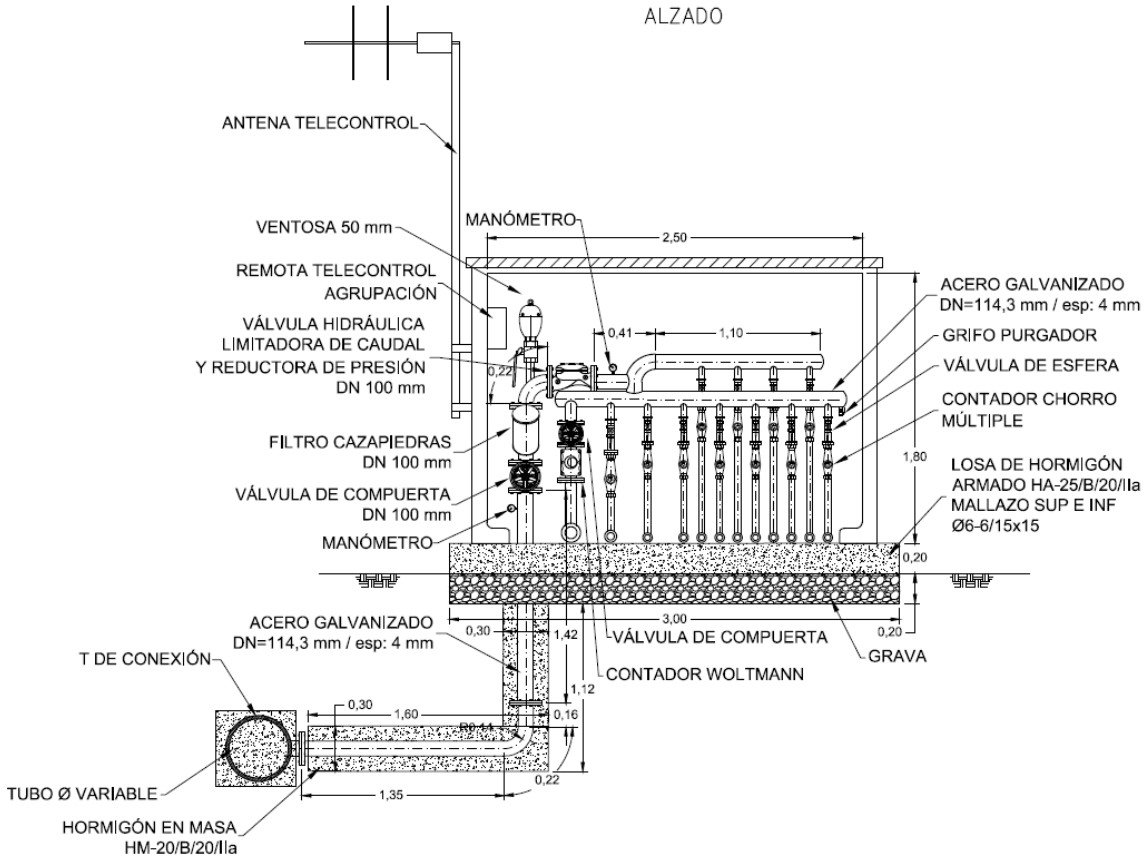


**Figura 8.** Alzado caseta de hidrante de agrupación con contadores de parcela

**Figura 9.** Caseta de hidrante de agrupación con contadores de parcela

A continuación, se muestra la ubicación de los caudalímetros y contadores indicados.

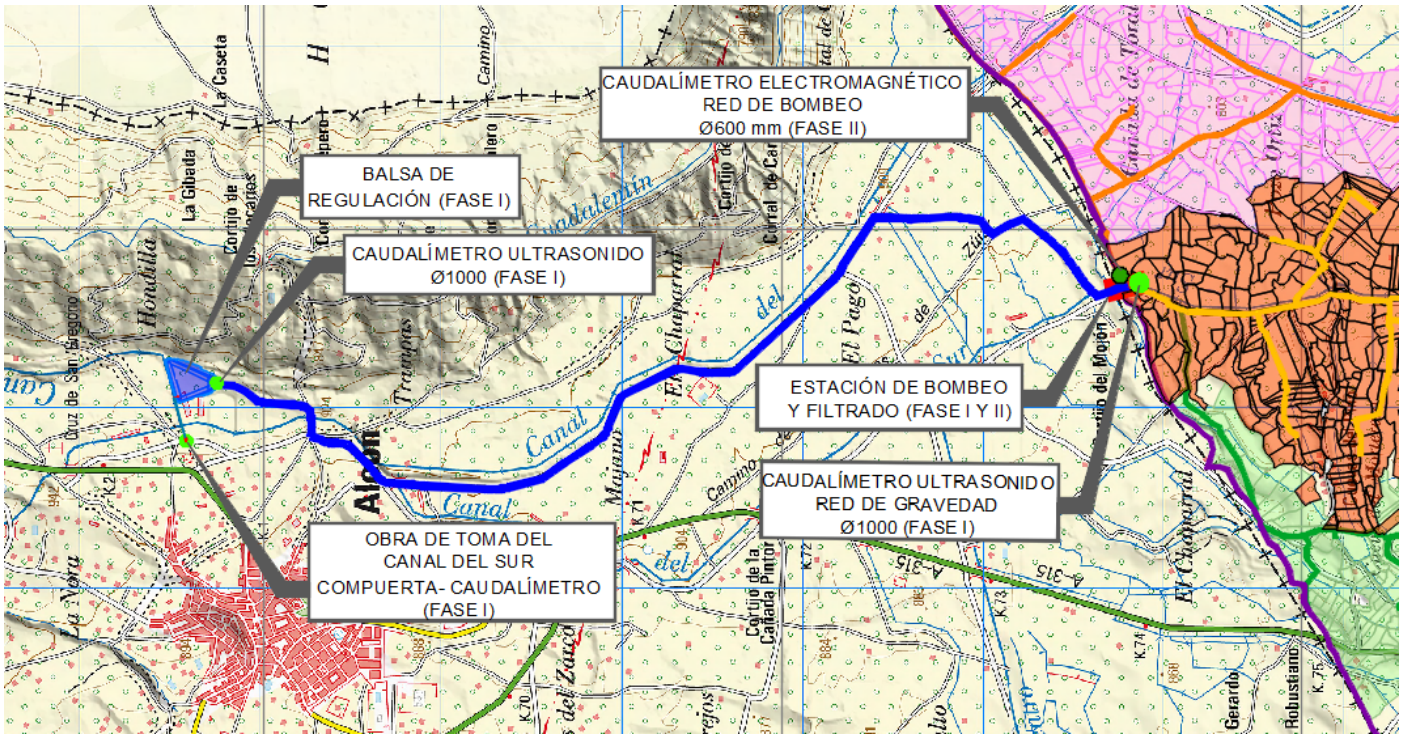


**Figura 10.** Ubicación de los caudalímetros en la Fase I y Fase II

En la siguiente figura, se muestra el esquema de funcionamiento de la Colectividad de Cuevas del Campo una vez ejecutada la Fase I y II de modernización de regadíos.

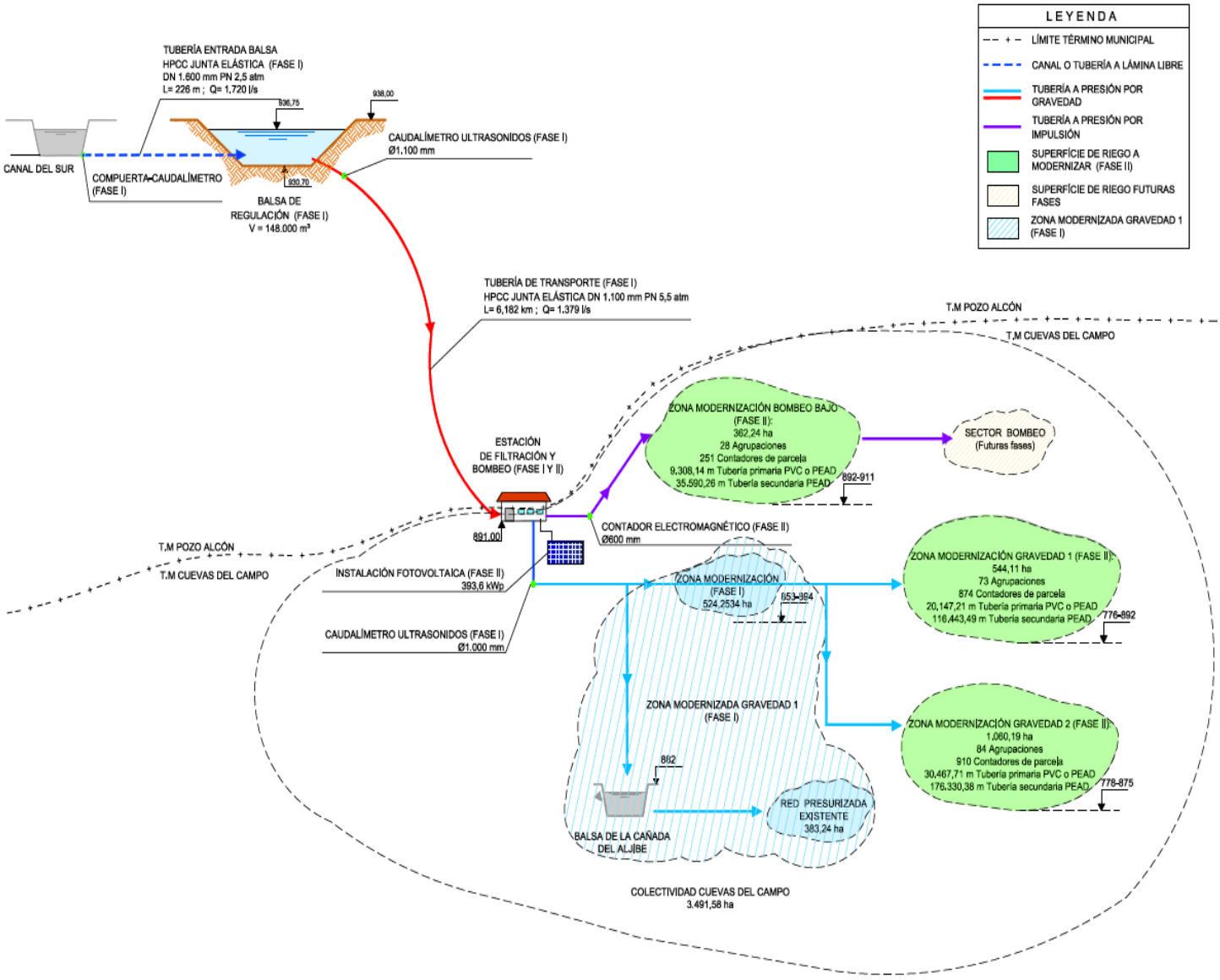


**Figura 11.** Esquema hidráulico de Colectividad de Cuevas del Campo en Fase II

### 2.3.3 Señalización FEADER

Al tratarse de una actuación susceptible de ser cofinanciada por el FEADER, deberá darse cumplimiento a las normas establecidas en materia de información y publicidad detalladas en el Anexo III del Reglamento de Ejecución (UE) 808/2014 de la Comisión.

En caso de ser seleccionado el proyecto para cofinanciación FEADER, se han recogido en el presupuesto partidas para la colocación de un cartel de dimensiones 2,10 x 1,50 m, informativo de la financiación de la obra por el FEADER durante la ejecución de las obras. Además, para la fase de explotación, está prevista la colocación de dos placas permanentes en los lugares más representativos de las obras (sede de la comunidad y estación de bombeo y filtrado), de dimensiones 0,42 x 0,42 m.

Para ello, el presupuesto contiene una unidad de obra para la elaboración y colocación de **un cartel provisional en la fase de ejecución, de dimensiones 2,10 x 1,50 m**, informativo de la eventual financiación de la obra por el FEADER, solo aplicable en el caso de que el proyecto acabe siendo elegido para su financiación en el marco del PNDR. En caso de que el proyecto no resulte finalmente seleccionado, esta unidad de obra no se ejecutaría.

Además, el presupuesto contiene una unidad de obra para la elaboración y colocación de **dos unidades de placas definitivas en la fase de explotación, de dimensiones 42 x 42 cm**, informativos de la eventual financiación de la obra por el FEADER, solo aplicable en el caso de que el proyecto acabe siendo elegido para su financiación en el marco del PNDR. En caso de que el proyecto no resulte finalmente seleccionado, esta unidad de obra no se ejecutaría.

# 3 INFORMACIÓN COMPLEMENTARIA

Este apartado incluirá la información necesaria para las labores de evaluación y selección de proyectos susceptibles de subvención, así como para las labores de evaluación de la submedida 4.3 y del propio PNDR. Los subapartados en los que se desglosa este apartado son tres:

- Sistema de recuperación de la inversión y de los costes por los servicios del agua
- Indicadores Específicos de Regadío
- Ahorro potencial (AP) y Ahorro efectivo (AE) de agua

## 3.1 SISTEMA DE RECUPERACIÓN DE LA INVERSIÓN Y DE LOS COSTES POR LOS SERVICIOS DEL AGUA

### 3.1.1 Sistema de recuperación de la inversión

La financiación del coste de la actuación se estructura y detalla de acuerdo con las previsiones que a este respecto se contienen en el «Convenio regulador para la financiación, construcción y explotación de las obras de modernización de los regadíos de la Colectividad Cuevas del Campo. Fase II (Granada).

(Comunidad de Regantes Pozo Alcón, Hinojares y Cuevas del Campo, provincias de Jaén y Granada)» de fecha 21 de septiembre de 2021.

La Comunidad de Regantes Pozo Alcón, Hinojares y Cuevas del Campo se ha comprometido a ejecutar la fase objeto del presente proyecto, asumiendo la financiación al 50 % por medios propios, correspondiendo la financiación del 50 % restante a SEIASA (a devolver por la Comunidad Regantes a partir del año 26 hasta el 50). Es decir, que la Comunidad de Regantes devolverá del año 26 al 50, el 50 % que para la ejecución de la obra adelantará SEIASA.

La recuperación de la inversión tiene el siguiente esquema:

- Para la financiación del coste total de la actuación, inicialmente la inversión que acometen las partes se corresponde a un 50 % aportada por la Comunidad de Regantes y un 50 % aportada por SEIASA.
- Por tanto, la Comunidad de Regantes deberá realizar un desembolso inicial del 50 % de la inversión total y devolver a SEIASA, en un plazo de 25 años y a partir del año 26 contado desde la terminación de las obras, la parte adelantada por la Sociedad (50 % de la inversión total) sin actualización y sin intereses.

En la cláusula tercera del citado convenio figura el esquema financiero para la recuperación de la inversión antes mencionada. Se adjunta en el Apéndice n.º 5 la cláusula tercera del «Convenio regulador para la financiación, construcción y explotación de las obras de modernización de los regadíos de la Colectividad Cuevas del Campo. Fase II (Granada). (Comunidad de Regantes Pozo Alcón, Hinojares y Cuevas del Campo, provincias de Jaén y Granada)».

### 3.1.2 Recuperación de los costes por los servicios del agua

Las comunidades de regantes son organizaciones creadas al amparo de la legislación de aguas para la prestación de servicios a sus miembros relacionados con la utilización de recursos hídricos para riego. En la actualidad tienen encomendada la gestión de una parte sustancial de los sistemas de distribución y control de la mayoría de las aguas de riego. Su organización interna está regida por unos estatutos de funcionamiento donde se reflejan las cuotas y derramas que deben asumir los comuneros. Los ingresos obtenidos por estas entidades en pago a los servicios prestados son los correspondientes a los costes a los que deben hacer frente como consecuencia de su actividad de gestión (costes por los servicios del agua). Dichos costes son, a grandes rasgos:

- Devolución a SEIASA del 50 % del coste de las obras.
- Costes de la inversión en expropiaciones para la ejecución de balsa, estación de bombeo y filtrado y red de riego.

- Los cánones y tarifas que deben satisfacer los asociados por los servicios de suministro de agua, que percibirá la Confederación Hidrográfica del Guadalquivir.
- La remuneración de los asalariados responsables de las tareas de gestión de la Comunidad de Regantes.
- Costes de mantenimiento, reparación y conservación de las obras.
- Costes de explotación.
- La parte correspondiente a los regantes de las amortizaciones de las infraestructuras.
- Otros gastos: trabajos realizados por otras empresas o profesionales, impuestos sobre la producción, etc.

En base a esto, la Comunidad de Regantes estipulará una tarifa de carácter binómico en la cual existe una parte correspondiente al volumen en metros cúbicos realmente consumidos (para lo que la comunidad cuenta con contadores para cada uno de los usuarios) y otra correspondiente al resto de gastos de explotación y amortización de la actuación.

## 3.2 INDICADORES ESPECÍFICOS DE REGADÍO (IER)

En el Marco Nacional de Desarrollo Rural 2014-2020 (en adelante MNDR) se definieron una serie de indicadores específicos para la submedida sobre Inversiones en infraestructuras públicas de regadío. Este listado de indicadores es de obligada cumplimentación para las operaciones de modernización de regadíos incluidas en el PNDR así como para las incluidas en los Programas de Desarrollo Rural de las Comunidades Autónomas (CCAA).

El objetivo de estos indicadores es facilitar la evaluación de las inversiones públicas en modernización de regadíos contempladas por el PNDR y de sus efectos sobre los distintos ámbitos de interés definidos en el Reglamento (UE) 1305/2013 de ayuda al Desarrollo Rural (FEADER) en base a los cuales se programó la Submedida 4.3.

Para el presente proyecto, se determinará el ahorro potencial de agua derivado de la modernización al tratarse de un proyecto que servirá para sustituir a la red de canales y acequias existente que tienen más de 50 años de antigüedad, por lo que se producirá un importante ahorro de agua que se evaluará a continuación.

**Tabla 1**. Tabla resumen de indicadores específicos de regadío (IER)

| INDICADOR | DENOMINACIÓN DEL INDICADOR | VALOR |
|---|---|---|
| 1 | Superficie de riego controlada con TIC: Medidores del uso del agua en parcela (ha) | 1.966,54 ha |
| 2 | Superficie de riego controlada con TIC: sistemas inteligentes de telecontrol del riego (ha) | 0 ha |
| 3 | Superficie de riego controlada con TIC: sistemas inteligentes de fertirrigación (ha) | 0 ha |
| 4 | Superficie de riego controlada con TIC: con tarifas de la comunidad de regantes orientadas a la eficiencia en el uso del agua (ha) | 1.966,54 ha |
| 5 | Caracterización de las masas de agua afectadas: código, tipo, estado, presiones por extracciones y contaminación difusa. | Ver desarrollo |
| 6 | Concentración de $NO_3$ en el punto de la red de seguimiento del estado de aguas subterráneas más representativo de la zona (mg/l) | 0 mg/l<br>Ver desarrollo |
| 7 | Consumo de energía de la infraestructura (MWh/ año) | 2.176,95 MWh/año (antes del proyecto)<br>184,333 MWh/año (después del proyecto) |
| 8 | Energía renovable generada por instalaciones construidas con la finalidad de autoabastecer la infraestructura (MWh/año) | 182,274 MWh/año |
| 9 | Superficie de regadío modernizada (ha) | 1.966,54 ha |
| 10 | Número de explotaciones afectadas por la modernización. | 2.035 explotaciones |
| 11 | Dimensión media de la superficie elemental de riego (ha/ nº hidrantes o toma) | 0,9663ha/tomas |
| 12 | Superficie regada según sistema de riego: gravedad, aspersión, localizado (ha) | Ver desarrollo |
| 13 | Volumen de agua utilizado por campaña según sistema de riego ($m^3$/ha/año, $m^3$/año) | Ver desarrollo |
| 14 | Ahorro potencial de agua derivado de la modernización ($m^3$/año a escala de infraestructura) | 1.873.042,04 $m^3$/año |
| 15 | Parte del Ahorro potencial de agua destinado a consolidar regadío ($m^3$/año, $m^3$/ha.año) | 1.873.042,04 $m^3$/año<br>952,46 $m^3$/ha.año |
| 16 | Ahorro efectivo de agua derivado de la modernización ($m^3$/año a escala de infraestructura) | 0 $m^3$/año |
| 17 | Concesión de agua de la infraestructura ($m^3$/año) | 6.973.350,84 $m^3$/año |
| 18 | VAB (€/año, €/ha.año, €/ $m^3$) | Ver desarrollo |
| **Espacios Red Natura 2000 afectados por la modernización de infraestructuras** | | |
| 19 | Código y denominación | Ninguno |
| 20 | Efecto sobre el régimen hídrico del espacio Natura 2000 ($m^3$/año y %) | Ninguno |

- **INDICADOR 1 Superficie de riego controlada con TIC: Medidores del uso del agua en parcela (ha)**

  El proyecto termina en una acometida de tubería secundaría en cada explotación de cada regante. Dichas acometidas cuentan con medidores del consumo de agua, pues cada una dispondrá de su propio contador, lo cual permitirá saber al detalle cuáles son los consumos de cada parcela y de cada regante. Además, el sistema de telecontrol y telemedida controlará y registrará los caudales instantáneos y los volúmenes consumidos en parcela. De este modo, la superficie de riego dotada con medidores del uso del agua en parcela en este proyecto, Modernización de regadío en la Colectividad de Cuevas del Campo (Granada). Fase II (C.R. Pozo Alcón, Hinojares y Cuevas del Campo), será de 1.966,54 ha.

  Indicador 1 = 1.966,54 ha

- **INDICADOR 2 Superficie de riego controlada con TIC: sistemas inteligentes de telecontrol del riego (ha)**

  Se diseña un sistema de telecontrol que permitirá conocer los consumos de agua en cada momento y detectar cualquier pérdida de agua en las conducciones. Este sistema de telecontrol no incorpora sensores de humedad ni decide la dosificación en función de la relación suelo-aire-planta y las tarifas eléctricas.

  Indicador 2 = 0 ha

- **INDICADOR 3 Superficie de riego controlada con TIC: sistemas inteligentes de fertirrigación (ha)**

  En esta actuación no se ha previsto un sistema de fertirrigación.

  Indicador 3 = 0 ha

- **INDICADOR 4 Superficie de riego controlada con TIC: con tarifas de la comunidad de regantes orientadas a la eficiencia en el uso del agua (ha)**

  Tras la ejecución de la obra y previo al inicio de la fase de explotación de la infraestructura modernizada, la Comunidad de Regantes aplicará una tarifa basada en todo o en parte en la medición del consumo real de agua de cada explotación. Será una tarifa binómica en que una parte significativa del coste del agua se calcula en función del volumen utilizado y que aplica un precio más alto a consumos unitarios superiores a la dotación media de la zona de riego. Los datos

necesarios para aplicar este indicador se obtendrán de los TIC previstos con los que medir el uso del agua en cada parcela (tanto contadores físicos en parcela como registros del sistema de telecontrol y telelectura).

Se adjunta en el Apéndice n.º 6 escrito de compromiso por parte de la Comunidad de Regantes para dar cumplimiento a las siguientes condiciones: a) Dotarse de un mecanismo bastante apropiado para poder exigir a las explotaciones el cumplimiento de las condiciones de la resolución sobre la evaluación de impacto ambiental del proyecto en lo que les afecte; b) El aplicar una tarifa binómica o similar, orientada a fomentar el ahorro en el uso del agua en la zona modernizada; c) El contar con personal propio o externalizado con formación técnica adecuada al manejo de la infraestructura y el equipamiento de la infraestructura modernizada; d) El recoger los datos necesarios de los indicadores específicos de regadíos desde el inicio de la fase de explotación de la infraestructura hasta 5 años después de finalizar las obras objeto de cofinanciación FEADER; e) Si el regadío preexistente cuyas infraestructuras se pretenden modernizar se alimenta de masas de agua superficiales o subterráneas que, de acuerdo con la planificación hidrológica, no alcanzan el buen estado o potencial por razones cuantitativas, la modernización deberá asegurar un ahorro efectivo del agua a nivel de la infraestructura de al menos el 50% del ahorro potencial que, según las previsiones técnicas, se derivaría de la inversión. En este caso, deberá acreditarse que la Comunidad de Regantes afectada ha comunicado a la Confederación Hidrográfica pertinente el ahorro efectivo de agua previsto tras la modernización.

Indicador 4 = 1.966,54 ha

- **INDICADOR 5 Caracterización de las masas de agua afectadas: código, tipo, estado, presiones por extracciones y contaminación difusa**

La Colectividad de Riego de Cuevas del Campo se integra dentro de la Comunidad de Regantes de Pozo Alcón, Hinojares y Cuevas del Campo. La zona regable dispone en la actualidad de una serie de canales que distribuyen el agua para riego procedente del embalse de la Bolera. El pantano de La Bolera tiene una capacidad de 53 $Hm^3$, de los cuales 8 $Hm^3$ son para abastecimiento humano, el resto se destinan a regadío.

En regadíos que se alimentan de masas de agua superficiales, las principales masas de agua afectadas por la extracción son las que se localizan aguas abajo del punto de la captación. Si la captación se hace directamente de una masa de tipo embalse, como en este caso, la masa de agua afectada será también la primera masa tipo río existente aguas abajo. No suele ser práctico considerar más de dos masas de agua consecutivas, ya que si bien es cierto que el efecto de una extracción teóricamente llegaría hasta la desembocadura en el mar, cuanto más alejado de la

captación aguas abajo se encuentre en tramo, más se va a diluir el efecto de la extracción (por efecto de diferentes extracciones existentes aguas abajo, efecto de desembocadura de otros ríos, etc.).

El presente proyecto de modernización prevé construir una toma de agua en el canal del Sur, que transporta el agua destinada al riego desde el embalse de La Bolera. No se afectará ningún cauce natural ni se modificará la toma del embalse de La Bolera. Por tanto, la masa de agua de la que se realiza la extracción es:

- ES050MSPF011100056 «Embalse de la Bolera», que conforme al Plan Hidrológico de la Demarcación se encuentra en **ESTADO BUENO**.

La masa de agua afectada será también la primera masa tipo río existente aguas abajo de la masa de la que se realiza la extracción:

- ES050MSPF011100074 «Río Guadalentín aguas abajo de la presa de la Bolera hasta el embalse del Negratín», que conforme al Plan Hidrológico de la Demarcación se encuentra en **ESTADO BUENO**.

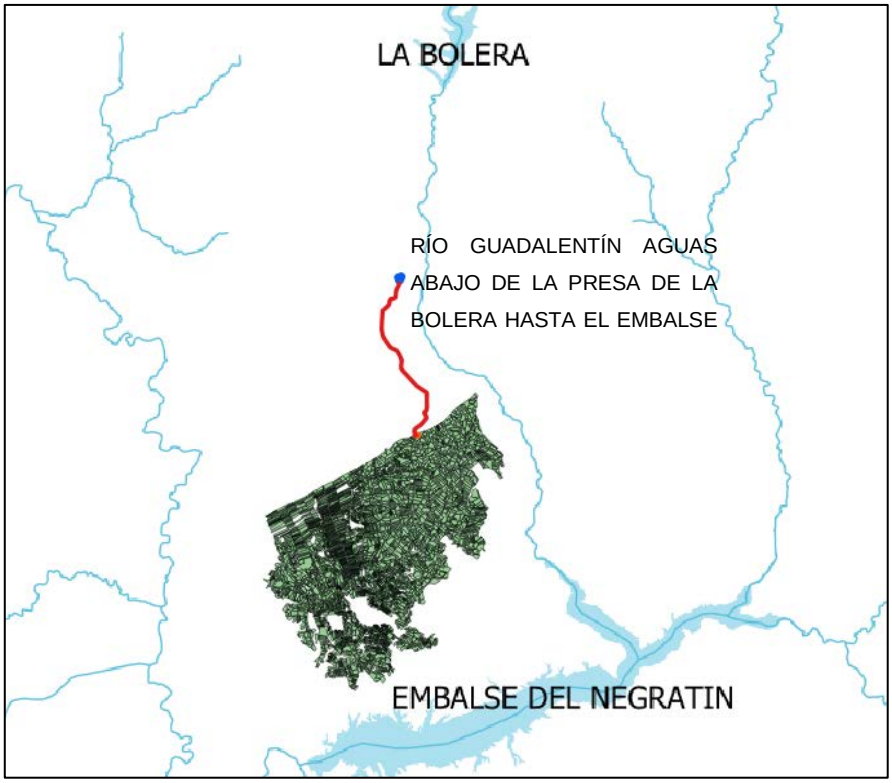


**Figura 12.** Situación de las masas de agua superficiales sobre la zona de estudio.

*Fuente: Elaboración propia a partir de la REDIAM.*

La **zona regable afectada por el proyecto no se localiza sobre ninguna masa de agua subterránea.**

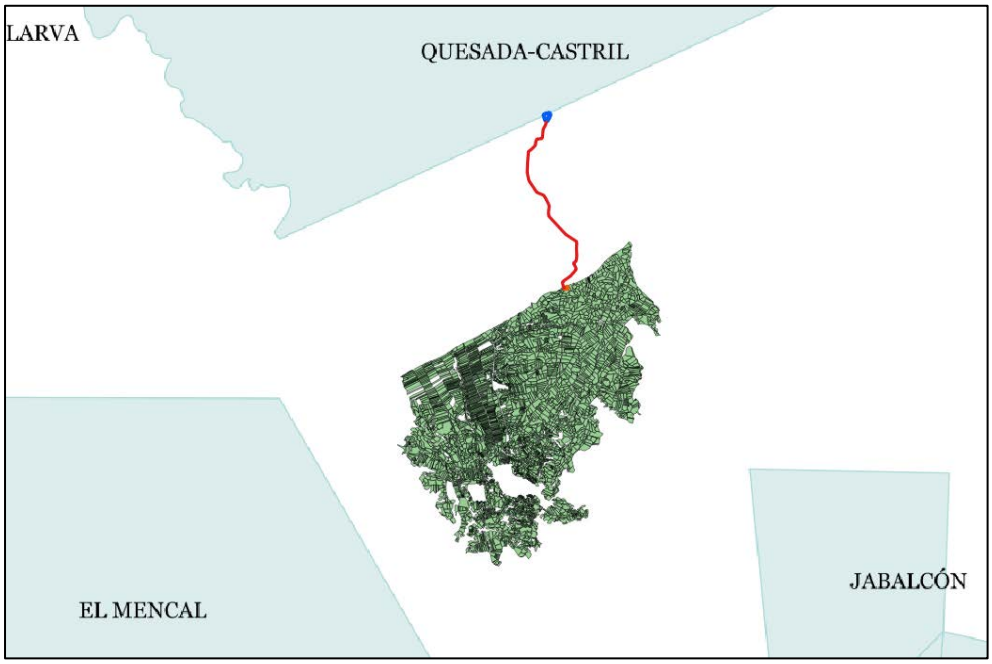


**Figura 13.** Situación de las masas de agua subterráneas sobre la zona de estudio.

*Fuente: Elaboración propia a partir de la REDIAM.*

La concesión de la Comunidad de Regantes, autorizada por la «Resolución de la Dirección General del Agua, de fecha 21 de agosto de 2020, en relación al expediente de modificación de la concesión de un aprovechamiento de aguas superficiales a derivar del río Guadalentín con destino riego, en los términos municipales de Pozo Alcón e Hinojares, pertenecientes a la provincia de Jaén y Cuevas del Campo perteneciente a la provincia de Granada. EXPEDIENTE NÚM. 42 (M-3369/2012)» indica expresamente las masas de agua afectadas y su estado:

**Tabla 2**. Masas de agua

| Masa | Nombre | Estado/Potencial Ecológico | Estado Químico | Estado Global | Naturaleza | OMA |
|---|---|---|---|---|---|---|
| ES050MSPF011100056 | Embalse de la Bolera | Bueno | Bueno | Bueno | Muy Modificada | Buen estado |
| ES050MSPF011100074 | Río Guadalentín aguas debajo de la presa de la Bolera | Bueno | Bueno | Bueno | Natural | Buen estado |

Por otra parte, en el Anejo 7 del Plan Hidrológico de la Demarcación Hidrográfica del Guadalquivir (2015-2021) se recoge la valoración del estado de las masas de agua.

Según el artículo 2 de la DMA, «El estado de una masa de agua superficial, está determinado por su peor estado ecológico y por su estado químico donde el estado ecológico es una expresión de calidad de la estructura y funcionamiento se los ecosistemas acuáticos asociados a aguas superficiales».

El estado ecológico de las aguas superficiales se clasifica como muy bueno, bueno, moderado, deficiente o malo. En el caso de las masas de agua muy modificadas o artificiales se determina el potencial ecológico, que se clasifica como máximo, bueno, moderado, deficiente o malo.

Para clasificar el estado o potencial ecológico de las masas de agua superficial se han utilizado los elementos de calidad biológicos, hidromorfológicos y fisicoquímicos establecidos en el anexo V del Reglamento de la Planificación Hidrológica.

El estado químico de las aguas superficiales se clasifica como bueno o como que no alcanza el bueno. La clasificación del estado químico de las masas de agua superficiales viene determinada por el cumplimiento de las normas de calidad medioambiental respecto a las sustancias prioritarias del anexo I del Real Decreto 817/2015, de 11 de septiembre, sobre las normas de calidad ambiental en el ámbito de la política de aguas. El mencionado Real Decreto traspone a la legislación española la Directiva 2008/105/CE relativa a las Normas de Calidad Ambiental en el ámbito de la política de aguas.

El estado de una masa de agua superficial queda determinado por el peor valor de su estado/potencial ecológico o de su estado químico. Solo cuando el estado/potencial ecológico sea bueno o muy bueno o máximo (MAMM) y el estado químico sea bueno, el estado global de la masa de agua superficial se evalúa como *bueno o mejor*. En cualquier otro caso será *peor que bueno*.

En el Apéndice 1 del citado Anejo 7 del Plan Hidrológico de la Demarcación Hidrográfica del Guadalquivir (2015-2021), se incluye una tabla con la valoración del estado de las masas de agua superficial. En concreto, para las masas de agua superficiales «Embalse de la Bolera» y «Río Guadalentín aguas abajo de la presa de la Bolera hasta el embalse del Negratín», se clasifica su estado global como bueno, tal y como se aprecia en la siguiente imagen extraída de dicho Apéndice 1.

**Tabla 3.** Estado masas de agua

| Código MASp | Nombre MASp | DBO5 | Nitrógeno | $O_2$ disuelto | P total | Amonio | Preferentes | Estado Físico-químico | Estado/Potencial Ecológico | Estado químico | Estado Global |
|---|---|---|---|---|---|---|---|---|---|---|---|
| ES050MSPF011012036 | Río Casril aguas arriba del embalse del Portillo | Muy bueno | Muy bueno | Muy bueno | Muy bueno | Muy bueno | Muy bueno | Muy bueno | Bueno | Bueno | Bueno |
| ES050MSPF011012039 | Río de las Azadillas | Muy bueno | Muy bueno | | | | Muy bueno | Muy bueno | Muy bueno | Bueno | Bueno |
| ES050MSPF011012043 | Río Raigadas | Muy bueno | Muy bueno | | | | Muy bueno | Muy bueno | Muy bueno | Bueno | Bueno |
| ES050MSPF011012045 | Cabecera del Guadiana Menor | Muy bueno | Muy bueno | | | | Muy bueno | Muy bueno | Malo | Bueno | Peor que bueno |
| ES050MSPF011012046 | Rambla de la Virgen | Muy bueno | Muy bueno | | | | Muy bueno | Muy bueno | Muy bueno | Bueno | Bueno |
| ES050MSPF011012047 | Río Huéscar | Moderado | Muy bueno | Muy bueno | Muy bueno | Muy bueno | Muy bueno | Moderado | Moderado | Bueno | Peor que bueno |
| ES050MSPF011012048 | Río Galera | Muy bueno | Bueno | | | | Muy bueno | Bueno | Bueno | Bueno | Bueno |
| ES050MSPF011012049 | Red de la Acequia de Bugejar | Muy bueno | Muy bueno | | | | Muy bueno | Muy bueno | Bueno | Bueno | Bueno |
| ES050MSPF011100054 | Embalse de Francisco Abellán | Muy bueno | Muy bueno | Muy bueno | Muy bueno | Muy bueno | Muy bueno | Muy bueno | Muy bueno | Bueno | Bueno |
| ES050MSPF011100056 | Embalse de La Bolera | Muy bueno | Muy bueno | Muy bueno | Muy bueno | Muy bueno | Muy bueno | Muy bueno | Muy bueno | Bueno | Bueno |
| ES050MSPF011100057 | Embalse del Negratín | Muy bueno | Muy bueno | | | | Muy bueno | Muy bueno | Muy bueno | Bueno | Bueno |
| ES050MSPF011100058 | Embalse del Portillo | Muy bueno | Muy bueno | Muy bueno | Muy bueno | Muy bueno | Muy bueno | Muy bueno | Muy bueno | Bueno | Bueno |
| ES050MSPF011100059 | Embalse de San Clemente | Muy bueno | Muy bueno | | | | Muy bueno | Muy bueno | Muy bueno | Bueno | Bueno |
| ES050MSPF011100074 | Río Guadaletín aguas abajo de la presa de la Bolera hasta el embalse del Negratín | Muy bueno | Muy bueno | | | | Muy bueno | Muy bueno | Bueno | Bueno | Bueno |

En lo relativo a las extracciones de agua de la masa «Embalse de la Bolera», en el Apéndice 1 del citado Anejo 7 del Plan Hidrológico de la Demarcación Hidrográfica del Guadalquivir (2015-2021), se incluye información sobre las extracciones de agua de las masas y de la cual se adjunta una imagen a continuación. Se puede comprobar que las masas afectadas presentan un estado bueno en lo referente a extracciones. El embalse de la Bolera se destina exclusivamente para el abastecimiento de la zona regable en estudio y para las poblaciones de Pozo Alcón, Hinojares y Cuevas del Campo.

**Tabla 4.** Extracciones de agua de las masas

| Código MASp | Nombre MASp | Categoría | Naturaleza | IBMWP/BOPA | IPS | Fitoplancton | Estado Biológico | Extracciones | QBR |
|---|---|---|---|---|---|---|---|---|---|
| ES050MSPF011012036 | Río Casril aguas arriba del embalse del Portillo | RW | Natural | Bueno | Muy bueno | | Bueno | Muy bueno | Muy bueno |
| ES050MSPF011012039 | Río de las Azadillas | RW | Natural | | | | | Muy bueno | |
| ES050MSPF011012043 | Río Raigadas | RW | Natural | Muy bueno | | | Muy bueno | Muy bueno | Bueno |
| ES050MSPF011012045 | Cabecera del Guadiana Menor | RW | Natural | Malo | | | Malo | Bueno | Bueno |
| ES050MSPF011012046 | Rambla de la Virgen | RW | Natural | | | | | Muy bueno | |
| ES050MSPF011012047 | Río Huéscar | RW | Natural | Bueno | Moderado | | Moderado | Muy bueno | Muy bueno |
| ES050MSPF011012048 | Río Galera | RW | Natural | | | | | Bueno | |
| ES050MSPF011012049 | Red de la Acequia de Bugejar | RW | Natural | Bueno | | | Bueno | Muy bueno | Bueno |
| ES050MSPF011100054 | Embalse de Francisco Abellán | RW | Muy Modificada | | | Muy bueno | Muy bueno | Bueno | |
| ES050MSPF011100056 | Embalse de La Bolera | RW | Muy Modificada | | | | | Bueno | |
| ES050MSPF011100057 | Embalse del Negratín | RW | Muy Modificada | | | Muy bueno | Muy bueno | Bueno | |
| ES050MSPF011100058 | Embalse del Portillo | RW | Muy Modificada | | | | | Muy bueno | |
| ES050MSPF011100059 | Embalse de San Clemente | RW | Muy Modificada | | | Muy bueno | Muy bueno | Bueno | |
| ES050MSPF011100074 | Río Guadaletín aguas abajo de la presa de la Bolera hasta el embalse del Negratín | RW | Natural | Bueno | | | Bueno | Bueno | Bueno |

Conforme al «Apéndice 6 Presiones sobre las masas de agua superficial» del «Anejo N.º 3. Descripción de usos, demandas y presiones» del Plan Hidrológico vigente, las presiones identificadas sobre las masas de agua anteriormente citadas son:

**Tabla 5.** Presiones sobre las masas de agua

| Código | Nombre | Tipo de presión | Impacto |
|---|---|---|---|
| ES050MSPF011100056 | Embalse de La Bolera | 2.10 Difusa – Otras | Disminución de la calidad de las aguas superficiales asociado a químicos / razones cuantitativas |
| | | 4.2.8 Presas, barreras y bloqueos - otras | Alteración de hábitats debido a cambios morfológicos (incluida conectividad) |
| | | 5.1 Introducción de especies | Alteración de hábitats debido a cambios hidrológicos |
| | | 5.2 Alteración de hábitats debido a cambios hidrológicos | Alteración de hábitats debido a cambios hidrológicos |
| | | 3.2 Extracciones - Abastecimiento | Descenso del nivel freático |
| | | 3.1 Extracciones - Agricultura | Descenso del nivel freático |
| ES050MSPF011100074 | Río Guadalentín aguas abajo de la presa de la Bolera hasta el embalse del Negratín | 2.2 Difusa - Agricultura | Contaminación por nutrientes |
| | | 4.2.8 Presas, barreras y bloqueos - otras | Alteración de hábitats debido a cambios morfológicos (incluida conectividad) |
| | | 5.2 Alteración de hábitats debido a cambios hidrológicos | Alteración de hábitats debido a cambios hidrológicos |

La ejecución del «Proyecto de modernización de regadío en la Colectividad de Cuevas del Campo (Granada). Fase II. (C.R. Pozo Alcón, Hinojares y Cuevas del Campo)» no conlleva modificaciones o alteraciones sobre las masas de agua, no se realizará ningún tipo de alteración física sobre las mismas y además no se detraerán caudales de otros puntos de las masas de agua no autorizados.

Se incluye en el Apéndice n.º 7 del presente anejo copia del Informe de la Oficina de Planificación Hidrológica de la Confederación Hidrográfica del Guadalquivir, de fecha 16 de mayo de 2022, emitido en respuesta a la solicitud de la Subdirección General De Regadíos, Caminos Naturales e Infraestructuras Rurales del Ministerio de Agricultura, Pesca y Alimentación, sobre coherencia de las actuaciones con los objetivos, asignaciones o reservas de recursos, programa de medidas, y demás determinaciones que contengan el Plan Hidrológico de la Demarcación del Guadalquivir, correspondiente al trámite del expediente del ”Proyecto de modernización del regadío en la Colectividad de Cuevas del Campo. Fase I. Granada”. Se puede afirmar que este mismo informe es válido para la Fase II, ya que se trata de un proyecto que da continuidad a la Fase I en lo que actuaciones se refiere (modernización de regadío mediante la sustitución de acequias por tuberías), actuándose dentro de las parcelas objeto de concesión de aguas y en las mismas masas de agua a la que hace referencia el Informe de la Oficina de Planificación Hidrológica de la Confederación Hidrográfica del Guadalquivir, de fecha 16 de mayo de 2022.

- **INDICADOR 6 Concentración de $NO_3$ en el punto de la red de seguimiento del estado de aguas subterráneas más representativo de la zona (mg/l)**

La zona regable afectada por el proyecto no se localiza sobre ninguna masa de agua subterránea, pues no existe ningún acuífero catalogado en su zona de influencia. Esto es debido a la que la zona regable se sitúa en un altiplano que queda confinado entre las dos grandes depresiones que forma por un lado el río Guadalentín y por otra el Embalse del Negratín sobre el río Guadiana Menor.

Como ya se ha expuesto en el Indicador 5, las masas de agua receptoras de los retornos del riego presentan en la actualidad, antes de acometer la modernización, un buen estado general (tanto ecológico como químico), no tienen determinado ningún tipo de presión y, por tanto, cumplen los objetivos ambientales establecidos en el Plan Hidrológico.

La mejora de la calidad del riego debida a la modernización de regadíos implica una reducción del volumen de los retornos de riego (escorrentía y percolación). La disminución del volumen de retornos implicará, en todo caso, la disminución de contaminantes exportados hacia ríos, humedales y acuíferos, y por tanto la mejora de la calidad de las aguas. Por otro lado, la reducción de estos retornos no producirá una merma de recurso a ninguna demanda ni hábitat, pues se mantendrá en el mismo sistema Embalse Bolera-Río Guadalentín-Embalse Negratín.

Se ha consultado el Geoportal (nodo IDE) de la Confederación Hidrográfica Guadalquivir, que es el punto de acceso a la información de las demarcaciones del Guadalquivir, proporcionando información y visualizadores cartográficos, de entre otras cosas de la Red de Control de Calidad con criterios de la Directiva Marco de Agua (RED DMA). Se adjunta imagen con los datos obtenidos, donde se puede comprobar que su caracterización físico-química y estado químico y, objetivos ambientales son buenos y que no existen presiones significativas.

**Indicador 6 = 0**

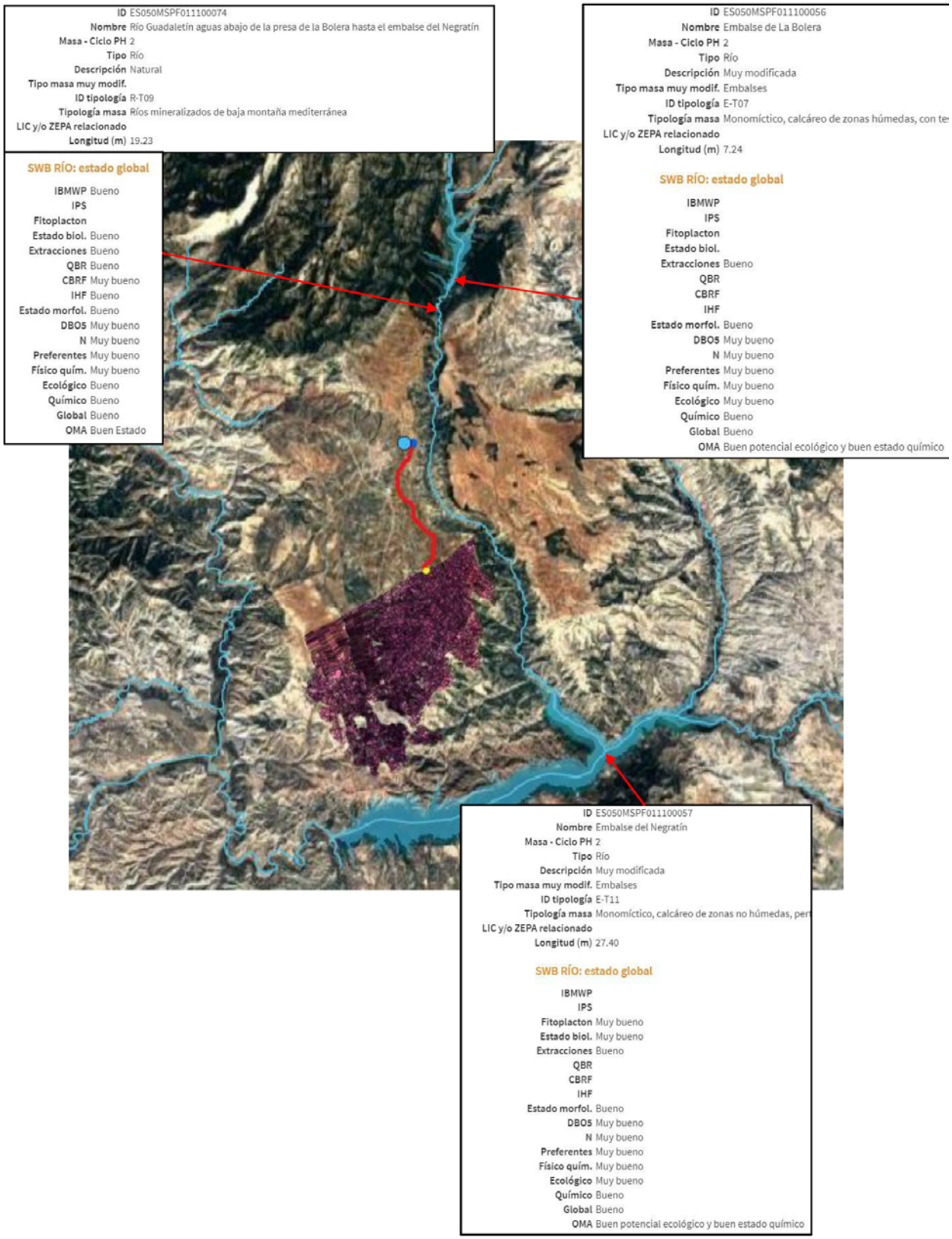


**Figura 14.** Datos de la Red de Control de Calidad en la zona de estudio.

- **INDICADOR 7 Consumo de energía de la infraestructura (MWh/ año)**

En la actualidad el agua llega a las parcelas por gravedad desde el embalse de la Bolera, a través los canales principales, acequias y canaletas prefabricadas y acequias de tierra, por lo que no existe consumo energético por parte de la Colectividad de Cuevas del Campo. Son los regantes, de forma individual, los que en función de su ubicación en la zona regable, han buscado soluciones para poder regar con sistemas presurizados. De las 1.966,54 ha afectadas por la modernización en la Fase II se distinguen tres grupos:

- 491,64 ha que riegan por inundación y no tienen ningún gasto energético.
- 884,94 ha que han podido conectar una tubería a un punto más elevado y consiguen que el agua entre con algo de presión natural en sus parcelas para poder regar por chorrillo (sistema de riego localizado adaptado para baja presión sin emisores, sólo con latiguillos). No tienen ningún gasto energético.
- 589,96 ha que disponen de grupos electrógenos de gasoil para alimentar las bombas que proporcionan la presión necesaria. Partiendo de un rendimiento del 60 % en los grupos motobomba de gasoil y de una presión necesaria de 25 mca, se obtiene que se necesitan 1,476 kWh por metro cúbico bombeado. Con una dotación media en parcela de 2.500 $m^3$/ha.año, el consumo de energía por hectárea se puede estimar en 3.690 kWh/año. Por tanto, el consumo total de energía será de 2.176.952,4 kWh/año (2.176,95 MWh/año).

Estos datos han sido obtenidos de la estimación realizada por la Colectividad de Cuevas del Campo.

Se prevé la instalación de un sistema de generación de energía fotovoltaica para abastecer las bombas de la estación de bombeo y filtrado. En el «Anejo n.º 10 Dimensionamiento de la instalación fotovoltaica» del proyecto se recogen todos los cálculos realizados para su diseño.

Se ha proyectado una instalación fotovoltaica de 393,6 kWp de potencia, que durante el año podría producir 631.445 kWh/año, si bien al ser una instalación de autoconsumo sólo se aprovechará la energía que se pueda usar por las bombas de forma directa durante la campaña de riego, la cual asciende a 182.274 kWh (182,274 MWh/año).

Existen meses del año donde la radiación solar es menor y la potencia que producirá el citado campo fotovoltaico no será suficiente para abastecer a las bombas en las primeras y últimas horas del día. La energía que falta en algún momento puntual para suplementar la producción del campo fotovoltaico procederá de la red eléctrica convencional. En cualquier caso, este apoyo será muy pequeño y supondrá sólo 2.059 kWh/año (2,059 MWh/año).

Indicador 7 (antes del proyecto) = 2.176,95 MWh/año

Indicador 7 (después del proyecto) = 184,333 MWh/año (2,059 MWh/año consumidos de la red eléctrica y 182,274 MWh/año autoproducidos con instalación fotovoltaica).

- **INDICADOR 8 Energía renovable generada por instalaciones construidas con la finalidad de autoabastecer la infraestructura (MWh/año)**

Se prevé la instalación de un sistema de generación de energía fotovoltaica para abastecer las bombas de la estación de bombeo y filtrado. En el «Anejo n.º 10 Dimensionamiento de la instalación fotovoltaica» del proyecto se recogen todos los cálculos realizados para su diseño.

Se ha proyectado una instalación fotovoltaica de 393,6 kWp de potencia, que durante el año podría producir 631.445 kWh/año, si bien al ser una instalación de autoconsumo sólo se aprovechará la energía que se pueda usar por las bombas de forma directa, la cual asciende a 182.274 kWh (182,274 MWh/año).

Indicador 8 = 182,274 MWh/año

- **INDICADOR 9 Superficie de regadío modernizada (ha)**

La superficie de riego modernizada con la presente actuación es de 1.966,54 ha, tal como se muestra en el «Anejo n.º 1 Listado de propietarios y superficie afectada» del proyecto.

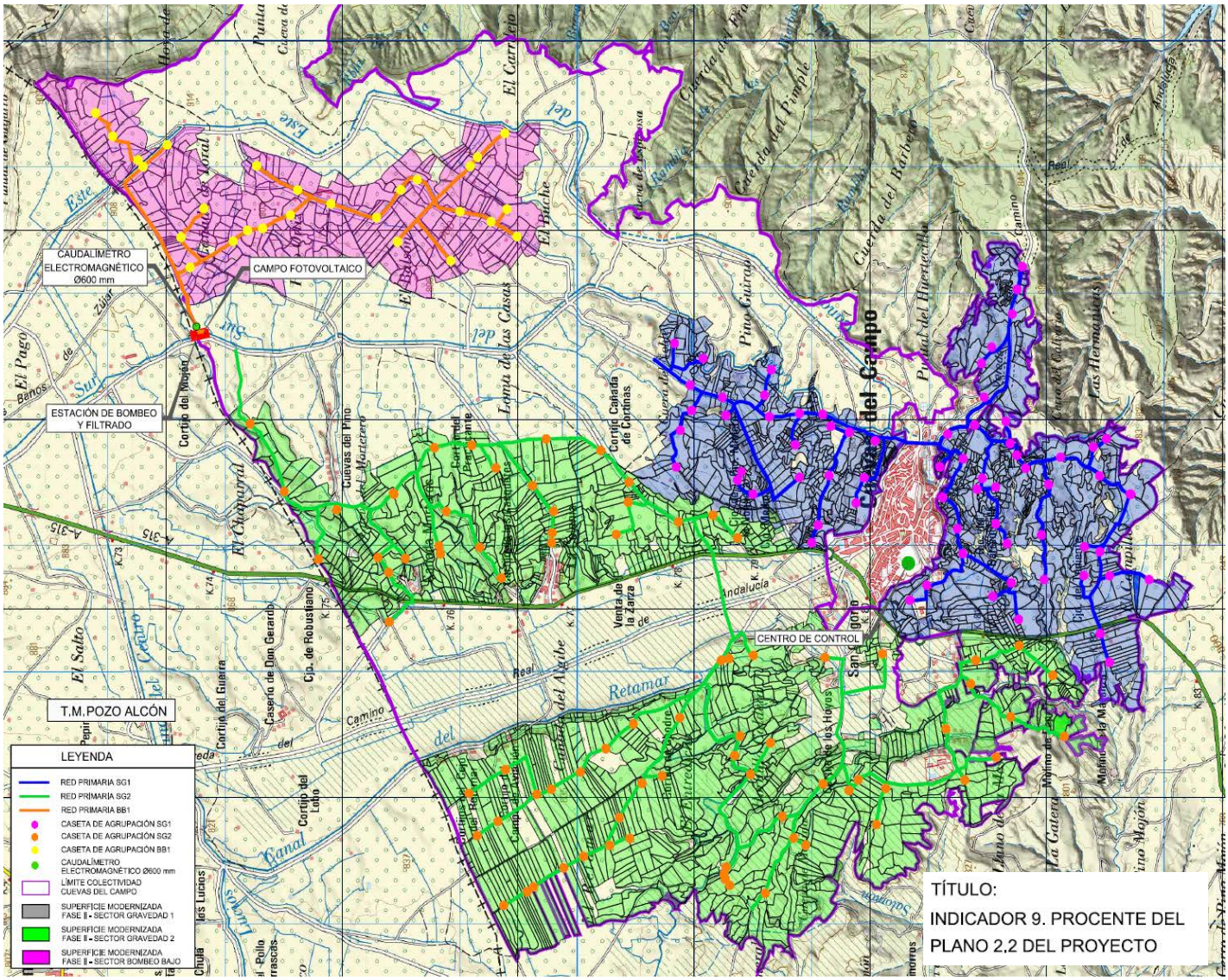


**Figura 15.** Delimitación de la superficie de actuación.

Indicador 9 = 1.966,54 ha

- **INDICADOR 10 Número de explotaciones afectadas por la modernización.**

En el «Anejo n.º 1 Listado de propietarios y superficie afectada» y en el Apéndice 2 del «Anejo n.º 7 Criterios de diseño y cálculos hidráulicos» se recogen los contadores (o tomas) de parcela a instalar, que corresponden con el número explotaciones afectadas por la modernización (se instalará un único contador para un regante que tenga varias parcelas catastrales contiguas). El número de explotaciones afectadas por la modernización es de 2.035. Se adjuntan dichos listados como Apéndice 8 de este anejo.

Estas 2.035 explotaciones pertenecen a 901 propietarios regantes del total de los 1.110 que componen la Colectividad de Cuevas del Campo. Como Apéndice 9 se incorpora un certificado de la Colectividad de Cuevas del Campo en este sentido. Además, en el Apéndice 10 de este anejo se recoge el listado de regantes incluidos en el proyecto de Fase II procedente del «Anejo n.º 1 Listado de propietarios y superficie afectada».

Se adjunta también como Apéndice 11 de este Anejo 25 copia del Anexo 6 “Ficha resumen del proyecto y presupuesto estimado” del Convenio de colaboración entre la Comunidad de Regantes y SEIASA. En el Convenio se indica una superficie a modernizar aproximada de 2.400 ha y una cifra de 800 regantes beneficiados. A la fecha de firma del citado convenio no estaba redactado el proyecto, luego las cifras recogidas en el Anexo 6 son aproximadas a falta de concretarse en la redacción del proyecto de ejecución.

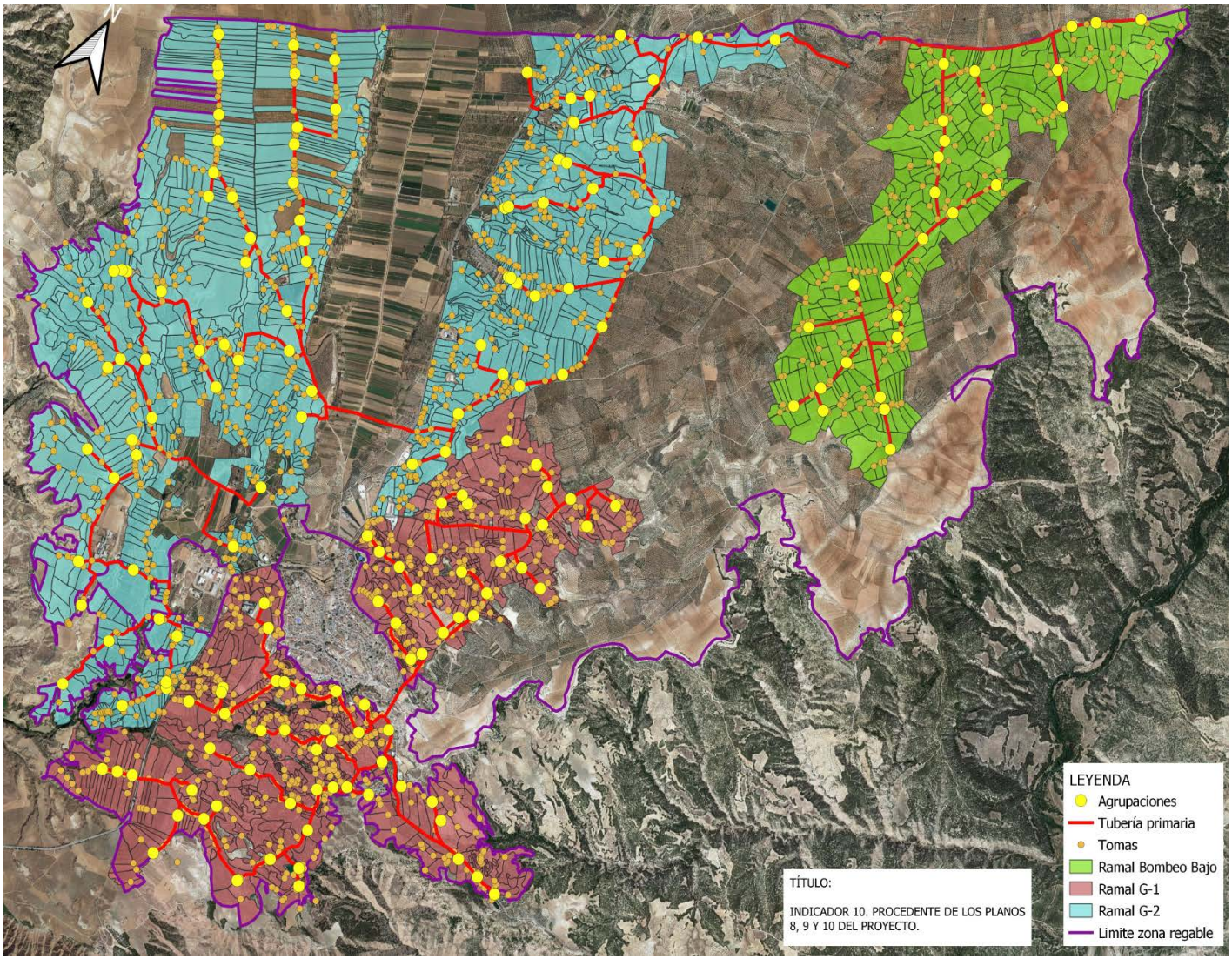


**Figura 16.** Ubicación de agrupaciones de riego y contadores-tomas en las explotaciones.

Indicador 10 = 2.035 explotaciones

- **INDICADOR 11 Dimensión media de la superficie elemental de riego (ha/ nº hidrantes o tomas)**

La superficie total es de 1.966,54 ha y el número de tomas de parcela (contadores de parcela) previstas es de 2.035. La superficie media por hidrante es de 0,9663 ha.

Indicador 11 = 0,9663 ha/tomas

- **INDICADOR 12 Superficie regada según sistema de riego: gravedad, aspersión, localizado (ha)**

La zona regable del Guadalentín fue diseñada en sus orígenes para un sistema de riego de riego por superficie o inundación, llegando el agua a cada parcela a través de la red de canales, acequias prefabricadas y acequias de tierra.

Con el paso del tiempo, los regantes han ido haciendo adaptaciones en sus explotaciones para implantar riego localizado (por la falta de presión no es un sistema de riego por goteo propiamente dicho ya que se trata de un sistema denominado *chorrillo*, donde se utiliza el microtubo que llevan los sistemas de goteo, pero sin el gotero de botón al final) y riego por aspersión en las zonas más bajas y vaguadas donde se localizan los cultivos herbáceos. Sin embargo, aún se mantiene el riego por inundación en algunas explotaciones de olivar.

En la actualidad, se puede estimar que un 25% de la superficie mantiene el sistema de riego por inundación, mientras el mientras el otro 75% se ha modernizado a riego por goteo y aspersión. Para la Fase II, con 1.966,54 ha a modernizar, en función de los cultivos existentes, la superficie regada por cada sistema de riego será de 491,64 ha de riego por superficie, 279,24 ha de aspersión y 1.195,66 ha de localizado.

**Tabla 6**. Cultivos actuales y sistema de riego con superficie

| Cultivo | Superficie (ha) | Porcentaje (%) | Fase II (ha) | Riego actual | Superficie riego actual (ha) | Superficie riego actual Fase II (ha) |
|---|---|---|---|---|---|---|
| Frutal | 111,38 | 3,19 | 62,73 | Localizado | 111,38 | 62,73 |
| Frutal de cáscara | 537,35 | 15,39 | 302,65 | Localizado | 537,35 | 302,65 |
| Frutal de cáscara-Viñedo | 1,05 | 0,03 | 0,59 | Localizado | 1,05 | 0,59 |
| Huerta | 2,09 | 0,06 | 1,18 | Aspersión | 2,09 | 1,18 |
| Invernaderos y cultivos bajo plástico | 0,70 | 0,02 | 0,39 | Aspersión | 0,35 | 0,195 |
| | | | | Localizado | 0,35 | 0,195 |
| Olivar | 2.343,90 | 67,13 | 1.320,14 | Localizado | 1.471,00 | 828,50 |
| | | | | Inundación | 872,90 | 491,64 |
| Olivar-Viñedo | 0,35 | 0,01 | 0,20 | Localizado | 0,35 | 0,20 |
| Tierra arable | 493,36 | 14,13 | 277,87 | Aspersión | 493,36 | 277,87 |
| Viñedo | 1,40 | 0,04 | 0,79 | Localizado | 1,40 | 0,79 |
| **TOTAL** | **3.491,58** | **100,00** | **1.966,54** | | **3.491,58** | **1.966,54** |

Tras la ejecución del proyecto de modernización, el sistema de riego por inundación pasará a ser riego localizado, por lo que quedarán 279,24 ha de aspersión y 1.687,30 ha de localizado.

**Tabla 7**. Cultivos actuales y futuros por sistema de riego

| Grupo de cultivos | Tipo de riego | Superficie total riego actual (ha) | Superficie riego actual Fase II (ha) | Superficie total riego futura (ha) | Superficie riego futura Fase II (ha) |
|---|---|---|---|---|---|
| Olivar | Inundación | **872,90** | **491,64** | **0** | **0** |
| Grupo Almendro (Olivar, frutal, frutal cáscara, frutal cáscara-viñedo, invernaderos, olivar-viñedo, viñedo) | Localizado | 1.471,00 +111,38 + 537,35 + 1,05 +0,7/2 + 0,35 + 1,40= | 62,73 + 302,65+ 0,59 +0,39/2 +828,50 + 0,20+0,79 = | 872,90+ 1.471,00 +111,38 + 537,35 + 1,05 +0,7/2 + 0,35 + 1,40= | 491,64+62,73 + 302,65+ 0,59 +0,39/2 +828,50 + 0,20+0,79 = |
| | | **2.122,88** | **1.195,66** | **2.995,78** | **1.687,30** |
| Grupo Maíz (Huerta, invernaderos y tierra arable) | Aspersión | 2,09+ 0,7/2+ 493,36= | 1,18 + 0,39/2 + 277,87= | 2,09+ 0,7/2+ 493,36= | 1,18 + 0,39/2 + 277,87= |
| | | **495,80** | **279,24** | **495,80** | **279,24** |
| **Total** | | **3.491,58** | **1.966,54** | **3.491,58** | **1.966,54** |

- Superficies actuales:
  - Riego por gravedad: 491,64 ha
  - Riego por aspersión: 279,24 ha
  - Riego localizado: 1.195,66 ha
- Superficies estimadas tras el proyecto:
  - Riego por gravedad: 0 ha
  - Riego por aspersión: 279,24 ha
  - Riego localizado: 1.687,30 ha
- Índices deducidos:
  - Gravedad: - 491,64 ha
  - Aspersión: 0 ha
  - Localizado: + 491,64 ha

➢ **INDICADOR 13 Volumen de agua utilizado por campaña según sistema de riego ($m^3$/ha/año, $m^3$/año)**

En el epígrafe 7.3 del «Anejo n.º 3 Estudio agronómico» del proyecto se realiza el cálculo de las necesidades de riego netas por principales grupos de cultivo. Resultan las siguientes dotaciones netas:

**Tabla 8**. Dotación neta por cultivo

| Cultivo | Dotación ($m^3$/ha) |
|---|---|
| Olivar | 2.400 |
| Almendro | 2.850 |
| Maíz | 5.570 |

En función de la distribución por grupos de cultivo se obtienen el volumen anual neto necesario para toda la superficie de la Colectividad, como se refleja en la siguiente tabla, lo que equivale a una **dotación media neta de 2.933,88 $m^3$/ha.año.**

**Tabla 9**. Dotación neta en función de la distribución de cultivos y volúmenes anuales

| Cultivo | Área (ha) | Área (%) | Dotación ($m^3$/ha) | Dotación media neta (Dotación x Área %) ($m^3$/ha) | Volumen anual (Área x Dotación) ($m^3$) |
|---|---|---|---|---|---|
| Olivar | 2.346,00 | 67,19 | **2.400** | 1.612,57 | 5.630.400 |
| Almendro | 649,78 | 18,61 | **2.850** | 530,38 | 1.851.873 |
| Maíz | 495,8 | 14,20 | **5.570** | 790,93 | 2.761.606 |
| **TOTAL** | **3.491,58** | 100,00 | - | **2.933,88** | **10.243.879** |

Los parámetros de eficiencia de aplicación de los sistemas de riego se tomarán del Anejo 3 del Plan Hidrológico de la Demarcación Hidrográfica del Guadalquivir (2015-2021) donde se determina de forma genérica los valores a emplear para estimar las eficiencias a nivel de zonas regables.

**Tabla 10**. Eficiencia en el Sistema de Aplicación por tipo de riego (Ea)

| Sistema de aplicación | Eficiencia |
|---|---|
| Superficie | 0,75 |
| Aspersión | 0,83 |
| Localizado | 0,95 |

Con estos datos de eficiencia y con la dotación neta determinada se procede a calcular los consumos y los volúmenes (conforme a los valores recogidos en Indicador 12).

**Consumos específicos actuales:**

- Riego por gravedad/inundación (eficiencia 0,75): 2.933,88 / 0,75 = 3.911,84 $m^3$/ha.año
- Riego por aspersión/automotriz (eficiencia 0,83): 2.933,88 / 0,83 = 3.534,80 $m^3$/ha.año
- Riego localizado/goteo (eficiencia aplicación 0,95): 2.933,88 / 0,95 = 3.088,29 $m^3$/ha.año

**Volúmenes estimados actuales:**

- Riego por gravedad/inundación (eficiencia 0,75; 491,64 ha): 1.923.217,02 $m^3$/año
- Riego por aspersión/automotriz (eficiencia 0,83; 279,24 ha): 987.057,55 $m^3$/año
- Riego localizado/goteo (eficiencia 0,95; 1.195,66 ha): 3.692.544,82 $m^3$/año
- Total: 6.602.819,39 $m^3$/año

Tras la ejecución del proyecto de modernización, el sistema de riego por inundación pasará a ser riego localizado, por lo que quedarán 279,24 ha de aspersión y 1.687,30 ha de localizado.

**Consumos específicos futuros.**

- Riego por gravedad/inundación (eficiencia 0,75): 0
- Riego por aspersión/automotriz (eficiencia 0,83): 2.933,88 / 0,83 = 3.534,80 $m^3$/ha.año
- Riego localizado/goteo (eficiencia aplicación 0,95): 2.933,88 / 0,95 = 3088,29 $m^3$/ha.año

**Volúmenes estimados tras el proyecto:**

- Riego por gravedad/inundación (eficiencia 0,75; 0 ha): 0 $m^3$/año
- Riego por aspersión/automotriz (eficiencia 0,83; 279,24 ha): 987.057,55 $m^3$/año
- Riego localizado/goteo (eficiencia 0,95; 1.687,30 ha): 5.210.871,72 $m^3$/año
- Total: 6.197.929,27 $m^3$/año

**Índices deducidos (volumen):**

- Gravedad/inundación: - 1.923.217,02 $m^3$/año
- Aspersión/automotriz: 0 $m^3$/año
- Localizado/goteo: + 1.518.326,90 $m^3$/año
- Ahorro agua: - 404.890,12 $m^3$/año

Se proyecta una redistribución en el sistema de riego que pasa, después de ejecutado, del sistema de riego por inundación a sistema localizado. Indicar que esta diferencia es sin tener en cuenta las pérdidas estimadas en la red tanto en la actualidad como en el futuro.

- **INDICADOR 14 Ahorro potencial de agua derivado de la modernización ($m^3$/año a escala de infraestructura).**

La concesión de aguas con la que cuenta la Comunidad de Regantes de Pozo Alcón, Hinojares y Cuevas del Campo es la siguiente:

A) **AUTORIZAR** la concesión solicitada, con arreglo a las características y condiciones que se exponen, a continuación:

**1. CARACTERÍSTICAS GENERALES**

**1.1 CARACTERÍSTICAS DEL APROVECHAMIENTO**

| | |
|---|---|
| **SECCIÓN:** | **A** |
| **INSCRIPCIÓN** | 62.284 |
| **TITULAR:** | Comunidad de Regantes del Canal de Pozo Alcón y Zújar (G23023351) |
| **TÍTULO QUE AMPARA EL DERECHO:** | 18-06-1875: Concesión por Real Decreto.<br>07-08-1875: Transferencia aprobada por Real Orden. 24-05-1891: Modificación por Real Decreto.<br>21-07-1954: Transferencia aprobada por Orden Ministerial.<br>21-01-1967: Declaración de caducidad de la concesión por Orden Ministerial.<br>21-03-1973: Declaración de nueva concesionaria por Orden Ministerial. |
| **PLAZO:** | 31 de diciembre de 2060 |
| **USO:** | Riego |
| **NATURALEZA DEL USO:** | Usos agropecuarios. Regadíos. Apartado b) 1º del Art. 49 bis del RDPH |
| **VOLUMEN MÁXIMO ANUAL ($m^3$):** | 29.620.677,69 |
| **CAUDAL MÁXIMO INSTANTÁNEO (l/s):** | 3.000 |
| **MASA DE AGUA:** | ES050MSPF011100056.- *Embalse de la Bolera.*<br>ES050MSPF011100074.- *Río Guadalentín aguas abajo de la presa de la Bolera hasta el embalse del Negratín.* |
| **SUPERFICIE DE RIEGO (ha):** | 8.353,265 |
| **DOTACIÓN ($m^3$/HA AÑO):** | 3.546 |
| **Nº DE CAPTACIONES:** | 2 |
| **Nº DE USOS:** | 1 |

**Figura 17**. Concesión de aguas

La Colectividad de Cuevas del Campo tiene 3.491,58 ha que con un derecho de agua de 3.546 $m^3$/ha que hace un total de 12.381.142,68 $m^3$/año.

Para poder determinar el ahorro potencial de agua es necesario conocer las pérdidas de agua antes de la actuación. En el caso del presente proyecto, no existen mediciones sobre las pérdidas antes de la modernización, por lo que se realizará una estimación de dichas pérdidas acorde con las características del sistema preexistente de transporte y distribución.

Para realizar la estimación mencionada se partirá de las eficiencias en el transporte y distribución que figuran en el Anejo 3 del Plan Hidrológico de la Demarcación Hidrográfica del Guadalquivir

(2015-2021, donde se determina de forma genérica los valores a emplear para estimar las eficiencias a nivel de zonas regables. Se adjunta imagen procedente de dicho Anejo:

Las eficiencias a considerar para obtener la demanda bruta teniendo como base la neta, se obtendrá en base a los datos recopilados en el inventario de riego. Como valores preliminares que deberán ser recogidos mediante la calibración en zonas regables de datos conocidos, se proponen los siguientes valores:

1. Eficiencia en el Sistema de Aplicación (Ea):

| Sistema de Aplicación | Eficiencia |
|---|---|
| Superficie | 0,75 |
| Aspersión | 0,83 |
| Localizado | 0,95 |

Tabla 21. Eficiencia por sistema de aplicación.

2. Eficiencia en la Distribución (Ed):

| Infraestructura | Estado de Conservación | | |
|---|---|---|---|
| | Bueno | Regular | Malo |
| Acequia en tierra | 0,85 | 0,775 | 0,70 |
| Acequia revestida | 0,90 | 0,825 | 0,75 |
| Tubería | 0,95 | 0,875 | 0,80 |

Tabla 22. Eficiencia en la red de distribución.

3. Eficiencia en el Transporte (ET):

| Infraestructura | Estado de Conservación | | |
|---|---|---|---|
| | Bueno | Regular | Malo |
| Canal en tierra | 0,85 | 0,775 | 0,70 |
| Canal revestido | 0,90 | 0,825 | 0,75 |

**Figura 18.** Eficiencia a considerar según Plan Hidrológico.

La zona regable de la Colectividad de Cuevas del campo tiene unas infraestructuras de riego con más de 50 años que presentan, en líneas generales, un mal estado de conservación. Sólo un pequeño sector de 383,24 ha (la Cañada del Aljibe) se modernizo y cuenta ya con un sistema de riego presurizado en buen estado.

Con las obras de modernización proyectadas se actuará sobre la red de canales y acequias que llevan el agua hasta las parcelas incluidas en esta Fase II:

- Canales principales. Estos canales principales traen el agua desde el embalse de la Bolera hasta la zona regable. Se sustituyen por tuberías de presurizadas, 12.900 m de canales principales (gran parte del Canal de Sur y del Canal del Este) desde la balsa de regulación hasta la estación de bombeo y filtrado. Se encuentran en un estado de conservación que se puede considerar como intermedio entre bueno y regular. Gran parte se contempló sustituirlos en la Fase I del proyecto de modernización y otra parte se sustituirán con el proyecto de la Fase II.

- Acequias secundarias de distribución. Parten de los canales principales y se van ramificando hasta llegar a las parcelas de los agricultores. Las acequias principales son de obra y prefabricadas y se sustituyen en una longitud de 31.600 m. Las acequias secundarias son los ramales que llegan a cada parcela siendo en su gran mayoría de tierra. Dado que en la zona regable se da un alto grado de parcelación esta red secundaria era muy extensa, pero al irse implantando el riego localizado en muchas parcelas, los agricultores han ido haciendo conexiones con tuberías privadas a las acequias principales en punto de cota más elevada que sus parcelas para conseguir algo de presión, por lo que en parte estas acequias de tierra ya han sido sustituidas. En ambos casos, su estado de conservación es muy malo. En cualquier caso, se estima sustituir unos 14.200 m. En las 1.966,54 ha afectadas por la modernización, estas acequias serán sustituidas en su totalidad por una red de tuberías primarias y secundarias.

En base a las eficiencias recogidas en el Plan Hidrológico vigente y los porcentajes de cada uno de los sistemas de riego e infraestructuras indicados anteriormente para la zona regable, se obtienen a continuación la **eficiencia global de la zona regable en la actualidad antes de la modernización:**

**Tabla 11**. Eficiencia actual de la zona de actuación

| | | |
|---|---|---|
| EFICIENCIA DISTRIBUCIÓN | Acequias hormigón+acequias tierra (*) | 0,735 |
| EFICIENCIA TRANSPORTE | Canal buen estado (**) | 0,8625 |
| **EFICIENCIA GLOBAL ACTUAL (***)** | | **0,6339** |

(*) Para su cálculo se toma el 70 % de acequias de hormigón y el 30% de tierra con la eficiencia de mal estado. Ed = 0,7 x 0,75 + 0,3 x 0,7 = 0,735

(**) Para el cálculo se toma un 50 % en buen estado y otro 50 % en mal estado ET = 0,5 x 0,9 + 0,5 x 0,825 = 0,8625

(***) Eficiencia global actual = ET x ED = 0,8625 x 0,735 = 0,6339

Una vez realizada la modernización tanto la red de transporte como de distribución será tubería nueva. En base a las eficiencias recogidas en el Plan Hidrológico vigente, se obtienen a continuación la **eficiencia global de la zona regable en el futuro tras la modernización**:

**Tabla 12**. Eficiencia tras la modernización de la zona de actuación

| | | |
|---|---|---|
| EFICIENCIA DISTRIBUCIÓN | Tuberías en buen estado | 0,95 |
| EFICIENCIA TRANSPORTE | Tuberías en buen estado | 0,95 |
| **EFICIENCIA GLOBAL (***)** | | **0,9025** |

(***) Eficiencia global actual = ET x ED = 0,95 x 0,95 = 0,9025

El ahorro potencial en porcentaje será el siguiente:

AP (%) = PA (%) – PD (%) = 36,61 – 9,75 = 26,86 %

(>5% exigido por apart. 4 Art. 46 del Reglamento 1305/2013)

Siendo:

AP = ahorro potencial

PA = porcentaje de pérdidas antes de la operación = 36,61% (100 % - 63,39 %)

PD = porcentaje de pérdidas después de la operación = 9,75% (100 % - 90,25 %)

Hay que tener en cuenta que la Comunidad de Regantes ha obtenido la modificación de características de la concesión de aguas en agosto de 2020. Dicha actualización de la concesión de aguas ha sido obtenida teniendo en cuenta la ejecución del presente proyecto de modernización, pero en la actualidad y hasta que se ejecute el proyecto de modernización, el riego se seguirá realizando mediante los canales y acequias existentes.

El ahorro potencial con la ejecución del proyecto de modernización en $m^3$/año será el siguiente:

AP ($m^3$/año) = (PA-PD) (%) x DA / 100) = 26,86 x 6.973.350,84 / 100 = 1.873.042,04 $m^3$/año

Siendo:

DA = derecho de agua = 3.546 $m^3$/ha x 1.966,54 ha = 6.973.350,84 $m^3$/año

El ahorro potencial en metros cúbicos por hectárea y año será el siguiente:

AP ($m^3$/ha.año) = (PA-PD) (%) x DA / (Sx100) = 952,46 $m^3$/ha.año

Siendo: S = superficie = 1.966,54 ha

Indicador 14 Ahorro potencial de agua derivado de la modernización ($m^3$/año a escala de infraestructura) = 1.873.042,04 $m^3$/año

- **INDICADOR 15 Parte del Ahorro potencial de agua destinado a consolidar regadío ($m^3$/año, $m^3$/ha.año).**

**Todo el Ahorro Potencial se empleará en consolidar el regadío (APC), ya que en la actualidad está totalmente infradotado**.

Esto es posible debido a que **la inversión afecta a unas masas de agua superficial cuyo estado ha sido calificado como bueno en el correspondiente plan hidrológico de demarcación**, por motivos relativos a la cantidad y calidad de agua (estado cuantitativo y cualitativo).

En epígrafes anteriores de este anejo se ha recogido la información recogida tanto en el Plan Hidrológico de la Demarcación del Guadalquivir como en la concesión de aguas de la Comunidad de Regantes, relativas al estado de las masas de agua afectadas por el proyecto. Se vuelve a recoger a continuación:

**5.2.2 Sobre las dotaciones y el volumen máximo anual autorizado.**

De conformidad con el Apéndice 8.7.10 de la normativa del Plan Hidrológico de la demarcación hidrográfica del Guadalquivir, aprobado por el Real Decreto 1/2016, de 8 de enero, se asigna un volumen bruto de 30,33 $hm^3$/año, para atender la demanda de la Zona regable del Guadalentín

El aprovechamiento se dotará de recursos hídricos procedentes de las masas de agua ES050MSPF011100056 "*Río Guadalentín (Embalse de la Bolera)*" y ES050MSPF011100074 "*Río Guadalentín*". Según el "*Anejo Nº 7. Valoración del Estado de las Masas de Agua y Anejo Nº8. Objetivos Medioambientales y Exenciones del Plan Hidrológico de la Demarcación Hidrográfica del Guadalquivir (2015-2021)*", dichas masas de agua presentan:

| Masa | Nombre | Estado/Potencial Ecológico | Estado químico | Estado Global | Naturaleza | OMA |
|---|---|---|---|---|---|---|
| ES050MSPF011100056 | Embalse de la Bolera | Bueno | Bueno | Bueno | Muy Modificada | Buen estado |
| ES050MSPF011100074 | Río Guadalentín aguas abajo de la presa de la Bolera | Bueno | Bueno | Bueno | Natural | Buen estado |

Considerando las características de la solicitud y el proyecto técnico presentado, se constata que tanto los caudales solicitados como las dotaciones son acordes con lo establecido en el Plan Hidrológico de la demarcación hidrográfica del Guadalquivir, aprobado por el Real Decreto 1/2016, de 8 de enero.

**Figura 19.** Estado masas de aguas recogido en concesión de aguas.

Seguimiento del Plan Hidrológico del Guadalquivir — Año Hidrológico 2018-2019

| Masa | Nombre | estado ecológico 2018/2019 | estado ecológico plan | Estado_quimico 2018/2019 | Estado_quimico plan | Tipo | Naturaleza | global seguimiento 2018/2019 | global_plan |
|---|---|---|---|---|---|---|---|---|---|
| ES050MSPF011012022 | Arroyo Anchurón | muy bueno | Muy bueno | Bueno | Bueno | RW | Natural | Bueno | Bueno |
| ES050MSPF011012024 | Ríos Guadalentín aguas arriba del embalse de La Bolera | muy bueno | Muy bueno | Bueno | Bueno | RW | Natural | Bueno | Bueno |
| ES050MSPF011012028 | Arroyo de Almiceran | muy bueno | Muy bueno | Bueno | Bueno | RW | Natural | Bueno | Bueno |
| ES050MSPF011012036 | Río Casril aguas arriba del embalse del Portillo | bueno | Bueno | Bueno | Bueno | RW | Natural | bueno | Bueno |
| ES050MSPF011012039 | Río de las Azadillas | muy bueno | Muy bueno | Bueno | Bueno | RW | Natural | Bueno | Bueno |
| ES050MSPF011012043 | Río Raigadas | muy bueno | Muy bueno | Bueno | Bueno | RW | Natural | Bueno | Bueno |
| ES050MSPF011012045 | Cabecera del Guadiana Menor | moderado | Malo | Bueno | Bueno | RW | Natural | Peor que bueno | Peor que bueno |
| ES050MSPF011012046 | Rambla de la Virgen | muy bueno | Muy bueno | Bueno | Bueno | RW | Natural | Bueno | Bueno |
| ES050MSPF011012047 | Río Huéscar | bueno | Moderado | Bueno | Bueno | RW | Natural | bueno | Peor que bueno |
| ES050MSPF011012048 | Río Galera | bueno | Bueno | Bueno | Bueno | RW | Natural | Bueno | Bueno |
| ES050MSPF011012049 | Red de la Acequia de Bugejar | bueno | Bueno | Bueno | Bueno | RW | Natural | Bueno | Bueno |
| ES050MSPF011100054 | Embalse de Francisco Abellán | muy bueno | Muy bueno | Bueno | Bueno | RW | Muy Modificada | bueno | Bueno |
| ES050MSPF011100056 | Embalse de La Bolera | muy bueno | Muy bueno | Bueno | Bueno | RW | Muy Modificada | bueno | Bueno |
| ES050MSPF011100057 | Embalse del Negratín | muy bueno | Muy bueno | Bueno | Bueno | RW | Muy Modificada | bueno | Bueno |
| ES050MSPF011100058 | Embalse del Portillo | muy bueno | Muy bueno | Bueno | Bueno | RW | Muy Modificada | bueno | Bueno |
| ES050MSPF011100059 | Embalse de San Clemente | muy bueno | Muy bueno | Bueno | Bueno | RW | Muy Modificada | bueno | Bueno |
| ES050MSPF011100074 | Río Guadaletín aguas abajo de la presa de la Bolera hasta el embalse del Negratín | bueno | Bueno | Bueno | Bueno | RW | Natural | Bueno | Bueno |

**Figura 20.** Estado masas de aguas recogido en Plan Hidrológico

Se incluye en el Apéndice n.º 7 del presente anejo copia del Informe de la Oficina de Planificación Hidrológica de la Confederación Hidrográfica del Guadalquivir, de fecha 16 de mayo de 2022, emitido en respuesta a la solicitud de la Subdirección General De Regadíos, Caminos Naturales e Infraestructuras Rurales del Ministerio de Agricultura, Pesca y Alimentación, sobre coherencia de las actuaciones con los objetivos, asignaciones o reservas de recursos, programa de medidas, y demás determinaciones que contengan el Plan Hidrológico de la Demarcación del Guadalquivir, correspondiente al trámite del expediente del PROYECTO DE MODERNIZACIÓN DEL REGADÍO EN LA COLECTIVIDAD DE CUEVAS DEL CAMPO. FASE I. GRANADA. En él se recoge información sobre el buen estado de las masas de agua afectadas por este proyecto. Se puede afirmar que este mismo informe es válido para la Fase II, ya que se trata de un proyecto que da continuidad a la Fase I en lo que actuaciones se refiere (modernización de regadío mediante la sustitución de acequias por tuberías), actuándose dentro de las parcelas objeto de concesión de aguas y en las mismas masas de agua a la que hace referencia el Informe de la Oficina de Planificación Hidrológica de la Confederación Hidrográfica del Guadalquivir, de fecha 16 de mayo de 2022.

**Por tanto, todo el Ahorro Potencial se empleará en consolidar el regadío (APC), ya que en la actualidad está totalmente infradotado**.

Indicador 15 APC ($m^3$/año) = 1.873.042,04 $m^3$/año

Indicador 15 APC ($m^3$/ha.año) = 952,46 $m^3$/ha.año

- **INDICADOR 16 Ahorro efectivo de agua derivado de la modernización ($m^3$/año a escala de infraestructura)**

El ahorro efectivo es igual a cero, puesto que, las masas de agua de las que se abastece la infraestructura modernizada se encuentran en buen estado desde el punto de vista cuantitativo.

Indicador 16 AE ($m^3$/año) = 0 $m^3$/año

- **INDICADOR 17 Concesión de agua de la infraestructura ($m^3$/año)**

La concesión de agua de las comunidades de regantes con derecho al uso del agua es de 3.546 $m^3$/ha.año, lo que equivale para la superficie de 1.966,54 ha a 6.973.350,84 $m^3$/año.

Indicador 17 = 6.973.350,84 $m^3$/año

- **INDICADOR 18 Valor Añadido Bruto**

En general, se estima que la distribución de cultivos no cambiará prácticamente dentro de la zona regable después de la modernización. Se puede tomar para los principales cultivos la siguiente distribución: olivar (67,19 %), almendro (18,61 %) y los herbáceos como el maíz (14,20 %).

**Valor Añadido Bruto por cultivos para la alternativa inicial y final**

Del «Anejo nº 18 Estudio de viabilidad económica» del proyecto obtenemos los costes y rentas de las explotaciones agrarias de la zona. A continuación, se muestran los datos del **Valor Añadido Bruto (VAB en €/ha), calculado como: Producto Bruto – Costes Directos de Cultivo – Costes del Riego**. Se tomará la superficie afectada por la modernización en la Fase II, 1.966,54 ha.

Para la **alternativa inicial** se considera una producción media de la zona regable, unos gastos de cultivo y unos gastos de riego donde no se considera el pago de las obras de modernización.

**Tabla 13**. Cálculo VAB por cultivo antes de modernización

| CULTIVO | Olivar | Almendro | Maíz |
|---|---|---|---|
| PRODUCTO BRUTO (€/ha.año) | 4.340 | 5.200 | 2.160 |
| COSTES CULTIVOS(€/ha.año) | 1.625 | 2.200 | 1.481 |
| COSTES RIEGO (€/ha.año) | 120,29 | 120,29 | 120,29 |
| **VAB (€/ha.año)** | **2.594,71** | **2.879,71** | **558,71** |

**Tabla 14**. Cálculo VAB ponderado por superficie antes de modernización

| Cultivo | Área (ha) | Área (%) | Área Fase II (ha) | VAB (€/ha.año) Alternativa inicial | VAB (€/ha.año) en % área |
|---|---|---|---|---|---|
| Olivar | 2.346,00 | 67,19 | 1.321,32 | 2.594,71 | 1.743,39 |
| Almendro | 649,78 | 18,61 | 365,97 | 2.879,71 | 535,91 |
| Maíz | 495,8 | 14,20 | 279,25 | 558,71 | 79,34 |
| **TOTAL** | **3.491,58** | 100,00 | **1.966,54** | **-** | **2.358,64** |

En la **alternativa final** se consideran los mismos cultivos pero con un aumento de la producción ya que al aumentarse la cantidad de agua disponible al mejorar la eficiencia del riego se pasará a completar las necesidades de agua del cultivo, lo que implicará un aumento de la producción. Se consideran también unos mayores gastos asociados a una mayor producción. En los gastos de riego se incluirán los costes amortización de las obras de modernización.

**Tabla 15**. Cálculo VAB por cultivo tras la modernización

| CULTIVO | Olivar | Almendro | Maíz |
|---|---|---|---|
| PRODUCTO BRUTO (€/ha.año) | 5.642 | 6.740 | 2.808 |
| COSTES CULTIVOS(€/ha.año) | 1.767 | 2.400 | 1.639 |
| COSTES RIEGO (€/ha.año) | 260,85 | 260,85 | 260,85 |
| **VAB (€/ha.año)** | **3.614,15** | **4.079,15** | **908,15** |

**Tabla 16**. Cálculo VAB ponderado por superficie tras la modernización

| Cultivo | Área (ha) | Área (%) | Área Fase II (ha) | VAB (€/ha.año) Alternativa tras modernización | VAB (€/ha.año) en % área |
|---|---|---|---|---|---|
| Olivar | 2.346,00 | 67,19 | 1.321,32 | 3.614,15 | 2.428,35 |
| Almendro | 649,78 | 18,61 | 365,97 | 4.079,15 | 759,13 |
| Maíz | 495,8 | 14,20 | 279,25 | 908,15 | 128,96 |
| **TOTAL** | **3.491,58** | 100,00 | **1.966,54** | **-** | **3.316,44** |

**CALCULO DEL VAB EN €/AÑO**
**Alternativa inicial**

| SUPERFICIE TOTAL | VAB (€/ha.año) | VAB (€/año) |
|---|---|---|
| **1.966,54** | **2.358,64** | **4.638.359,91** |

**CALCULO DEL VAB EN €/AÑO**
**Alternativa final**

| SUPERFICIE TOTAL | VAB (€/ha.año) | VAB (€/año) |
|---|---|---|
| **1.966,54** | **3.316,44** | **6.521.911,92** |

**CALCULO DEL VAB EN €/m3 servido a parcela**
**Alternativa inicial**

| m3 | VABri (€/año) | VAB (€/m3) |
|---|---|---|
| 6.973.350,84 | **4.638.359,91** | **0,665** |

**CALCULO DEL VAB EN €/m3 servido a parcela**
**Alternativa final**

| m3 | VAB (€/año) | VAB (€/m3) |
|---|---|---|
| 6.973.350,84 | **6.521.911,92** | **0,935** |

- **IMPVAB (€/año) = VABdespués – VABantes = 6.521.911,92–4.638.359,91= 1.883.552,01 €/año**

- **IMPVAB (€/ha.año) = $VAB_{después}$ – $VAB_{antes}$ = 3.316,44 – 2.358,64 = 957,80 €/ha.año**

➢ **INDICADOR 19 – 20 Espacios de la Red Natura 2000 afectados por la infraestructura**

La mejora de la infraestructura proyectada no afecta a la red Natura 2000, quedando fuera de cualquier Lugar de Interés Comunitario (LIC) o Zonas de Especial Conservación (ZEC). No afecta tampoco a ninguna Zona de Especial Protección para las Aves (ZEPA).

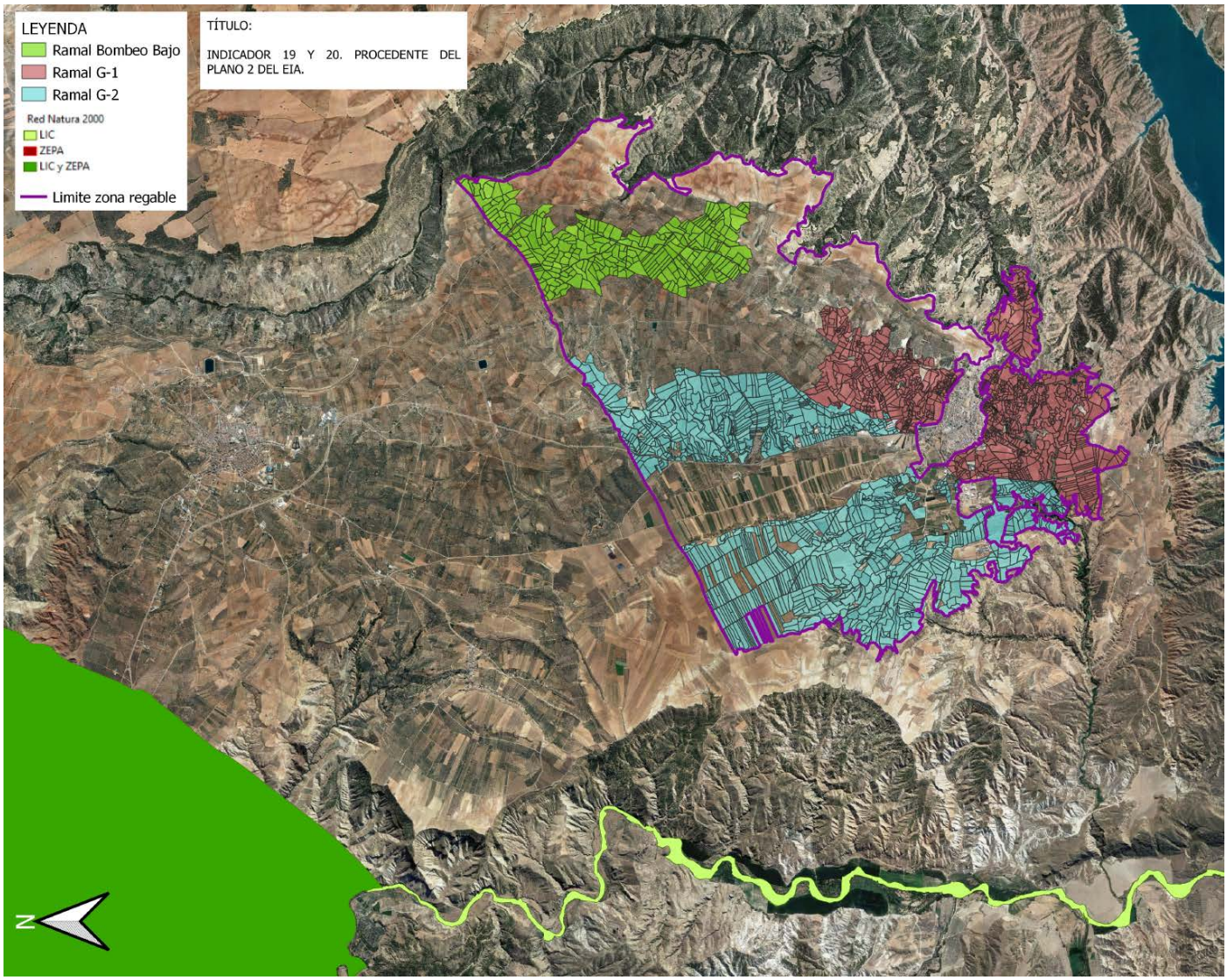


**Figura 21**. Ubicación de zona de actuación en proyecto Fase II respecto a espacios de la Red Natura 2000

Indicador 19 = Ningún espacio de la Red Natura 2000 afectado por la infraestructura

## 3.3 AHORRO POTENCIAL (AP) Y AHORRO EFECTIVO (AE) DE AGUA

**Tabla 17.** Ahorros potencial y efectivo de agua.

| Modernización tipo | Derecho de agua utilizado por la infraestructura ($m^3$/año) | % Pérdidas inicial | % Pérdidas final | AP % | Valor umbral % | AP ($m^3$/año) | AE ($m^3$/año) |
|---|---|---|---|---|---|---|---|
| **Revestimiento y reparación de acequias** | | | | | | | |
| **Cambio distribución en canal a tubería a presión** | 6.973.350,84 | 36,61 | 9,75 | 26,86 | 15 | 1.873.042,04 | 0 |
| **Reparación y sustitución tuberías** | | | | | | | |
| **TOTAL** | **6.973.350,84** | **36,61** | **9,75** | **26,86** | **15** | **1.873.042,04** | **0** |

# ÍNDICE DE APÉNDICES

**APÉNDICE N.º 1:** LEY 62/2003, DE 30 DE DICIEMBRE, DE MEDIDAS FISCALES, ADMINISTRATIVAS Y DEL ORDEN SOCIAL. ARTÍCULO 111 DECLARACIÓN DE INTERÉS GENERAL LAS OBRAS DE INFRAESTRUCTURAS HIDRÁULICAS CON DESTINO A RIEGO Y OTRAS INFRAESTRUCTURAS.

**APÉNDICE N.º 2:** RESOLUCIÓN DE 27 DE ABRIL DE 2022, DE LA DIRECCIÓN GENERAL DE CALIDAD Y EVALUACIÓN AMBIENTAL, POR LA QUE SE FORMULA INFORME DE IMPACTO AMBIENTAL DEL PROYECTO «MODERNIZACIÓN DEL REGADÍO EN LA COLECTIVIDAD DE CUEVAS DE CAMPO (GRANADA)».

**APÉNDICE N.º 3:** RESOLUCIÓN, DE 28 DE ENERO DE 2020, DE LA DIRECCIÓN GENERAL DE CALIDAD AMBIENTAL Y CAMBIO CLIMÁTICO DE LA CONSEJERÍA DE AGRICULTURA, GANADERÍA, PESCA Y DESARROLLO SOSTENIBLE.

**APÉNDICE N.º 4:** RESOLUCIÓN, DE 1 DE JULIO DE 2021, DE LA DIRECCIÓN GENERAL DE CALIDAD AMBIENTAL Y CAMBIO CLIMÁTICO DE LA CONSEJERÍA DE AGRICULTURA, GANADERÍA, PESCA Y DESARROLLO SOSTENIBLE.

**APÉNDICE N.º 5:** CLÁUSULA TERCERA DEL «CONVENIO REGULADOR PARA LA FINANCIACIÓN, CONSTRUCCIÓN Y EXPLOTACIÓN DE LAS OBRAS DE MODERNIZACIÓN DE LOS REGADÍOS DE LA COLECTIVIDAD CUEVAS DEL CAMPO. FASE II (GRANADA). (COMUNIDAD DE REGANTES

POZO ALCÓN, HINOJARES Y CUEVAS DEL CAMPO, PROVINCIAS DE JAÉN Y GRANADA)».

**APÉNDICE N.º 6:** ESCRITO DE COMPROMISO POR PARTE DE LA COMUNIDAD DE REGANTES PARA DAR CUMPLIMIENTO A LAS CONDICIONES NECESARIAS.

**APÉNDICE N.º 7:** INFORME DE LA OFICINA DE PLANIFICACIÓN HIDROLÓGICA DE LA CONFEDERACIÓN HIDROGRÁFICA DEL GUADALQUIVIR, DE FECHA 16 DE MAYO DE 2022, EMITIDO EN RESPUESTA A LA SOLICITUD DE LA SUBDIRECCIÓN GENERAL DE REGADÍOS, CAMINOS NATURALES E INFRAESTRUCTURAS RURALES DEL MINISTERIO DE AGRICULTURA, PESCA Y ALIMENTACIÓN, SOBRE COHERENCIA DE LAS ACTUACIONES CON LOS OBJETIVOS, ASIGNACIONES O RESERVAS DE RECURSOS, PROGRAMA DE MEDIDAS, Y DEMÁS DETERMINACIONES QUE CONTENGAN EL PLAN HIDROLÓGICO DE LA DEMARCACIÓN DEL GUADALQUIVIR PARA EL PROYECTO.

**APÉNDICE N.º 8:** LISTADO DE EXPLOTACIONES INCLUIDAS EN EL PROYECTO

**APÉNDICE N.º 9:** CERTIFICADO DE LA COLECTIVIDAD DE CUEVAS DEL CAMPO ACREDITANDO NUMERO DE PROPIETARIOS REGANTES INCLUIDOS EN EL PROYECTO

**APÉNDICE N.º 10:** LISTADO DE PROPIETARIOS INCLUIDOS EN EL PROYECTO

**APÉNDICE N.º 11:** ANEXO 6 “FICHA RESUMEN DEL PROYECTO Y PRESUPUESTO ESTIMADO” DEL CONVENIO DE COLABORACIÓN ENTRE LA COMUNIDAD DE REGANTES Y SEIASA

# APÉNDICE 1

## BOLETÍN OFICIAL DEL ESTADO DE LA LEY 62/2003, DE 30 DE DICIEMBRE (ARTÍCULO 111 DECLARACIÓN DE INTERÉS GENERAL LAS OBRAS DE INFRAESTRUCTURAS HIDRÁULICAS CON DESTINO A RIEGO Y OTRAS INFRAESTRUCTURAS)

# Ley 62/2003, de 30 de diciembre, de medidas fiscales, administrativas y del orden social.

Jefatura del Estado
«BOE» núm. 313, de 31 de diciembre de 2003
Referencia: BOE-A-2003-23936

## ÍNDICE

*Preámbulo* . . . . . 4

TÍTULO I. Normas tributarias . . . . . 12

CAPÍTULO I. Impuestos directos . . . . . 12

Sección 1.ª Impuesto Sobre la Renta de las Personas Físicas . . . . . 12

Sección 2.ª Impuesto Sobre Sociedades. . . . . 17

Sección 3.ª Impuesto sobre la Renta de no Residentes . . . . . 24

Sección 4.ª Impuesto sobre el Patrimonio . . . . . 26

Sección 5.ª Impuesto sobre Sucesiones y Donaciones. . . . . 27

Sección 6.ª Régimen Fiscal de las Entidades sin Fines Lucrativos y de los Incentivos Fiscales al Mecenazgo 29

CAPÍTULO II. Impuestos indirectos. . . . . 29

Sección 1.ª Impuesto sobre el Valor Añadido. . . . . 29

Sección 2.ª Impuesto sobre Transmisiones Patrimoniales y Actos Jurídicos Documentados . . . . . 33

Sección 3.ª Impuestos Especiales. . . . . 33

Sección 4.ª Impuesto sobre las Ventas Minoristas de Determinados Hidrocarburos. . . . . 34

Sección 5.ª Impuesto sobre las Primas de Seguros. . . . . 34

Sección 6.ª Régimen Económico Fiscal de Canarias . . . . . 34

Sección 7.ª Impuesto sobre la Producción, los Servicios y la Importación para las Ciudades de Ceuta y Melilla . . . . . 43

CAPÍTULO III. Tributos locales. . . . . 44

CAPÍTULO IV. Tasas . . . 46
TÍTULO II. De lo Social . . . 49
CAPÍTULO I. Normas laborales . . . 49
CAPÍTULO II. Seguridad Social . . . 49
Sección 1.ª Normas Generales de la Seguridad Social . . . 49
Sección 2.ª Normas Relativas a los Regímenes Especiales de la Seguridad Social . . . 50
CAPÍTULO III. Medidas para la aplicación del principio de igualdad de trato . . . 51
Sección 1.ª Disposiciones Generales . . . 51
Sección 2.ª Medidas en Materia de Igualdad de Trato y no Discriminación por el Origen Racial o Étnico de las Personas . . . 52
Sección 3.ª Medidas en Materia de Igualdad de Trato y no Discriminación en el Trabajo . . . 53
CAPÍTULO IV. Otras normas en materia social . . . 57
CAPÍTULO V. Ayudas a los afectados por delitos de terrorismo . . . 70
TÍTULO III. Del personal al servicio de las Administraciones Públicas . . . 70
CAPÍTULO I. Personal funcionario y estatutario . . . 70
Sección 1.ª Normas Generales . . . 70
Sección 2.ª Cuerpos y Escalas . . . 76
Sección 3.ª Funcionarios de la Administración Local . . . 79
Sección 4.ª Régimen de Clases Pasivas . . . 79
CAPÍTULO II. Personal laboral . . . 80
CAPÍTULO III. Otro personal . . . 80
TÍTULO IV. Normas de gestión y organización administrativa . . . 82
CAPÍTULO I. De la gestión . . . 82
Sección 1.ª Gestión Financiera . . . 82
Sección 2.ª Gestión en Materia de Contratación Administrativa . . . 86
Sección 3.ª Gestión en Materia de Asistencia Jurídica al Estado e Instituciones Públicas . . . 87
Sección 4.ª Gestión en Materia de Movilidad Geográfica de los Miembros de las Fuerzas Armadas . . . 87
Sección 5.ª Gestión en Materia de Loterías y Apuestas del Estado . . . 89
Sección 6.ª Gestión en Materia de Tráfico y Seguridad Vial . . . 89
CAPÍTULO II. De la organización . . . 91
CAPÍTULO III. De los procedimientos administrativos . . . 95
CAPÍTULO IV. Del procedimiento contencioso-administrativo . . . 96

TÍTULO V. De la acción administrativa . . . . . 97

CAPÍTULO I. Acción administrativa en materia de ordenación económica . . . . . 97

Sección 1.ª Seguros, Planes y Fondos de Pensiones. . . . . 97

Sección 2.ª Energía . . . . . 99

Sección 3.ª Defensa de la Competencia . . . . . 105

Sección 4.ª Sistema Financiero. . . . . 106

Sección 5.ª Contabilidad y Auditoría de Cuentas. . . . . 111

CAPÍTULO II. Acción administrativa en materia de infraestructuras y transportes. . . . . 115

CAPÍTULO III. Acción administrativa en materia de cultura . . . . . 116

CAPÍTULO IV. Acción administrativa en materia de agricultura, pesca y alimentación. . . . . 116

CAPÍTULO V. Acción administrativa en materia de medio ambiente . . . . . 131

CAPÍTULO VI. Acción administrativa en materia de sanidad y consumo. . . . . 150

CAPÍTULO VII. Acción administrativa en materia de seguridad jurídica preventiva . . . . . 153

*Disposiciones adicionales*. . . . . 155

*Disposiciones transitorias*. . . . . 176

*Disposiciones derogatorias*. . . . . 178

*Disposiciones finales*. . . . . 179

# TEXTO CONSOLIDADO
## Última modificación: 30 de octubre de 2015

JUAN CARLOS I

REY DE ESPAÑA

A todos los que la presente vieren y entendieren.

Sabed: Que las Cortes Generales han aprobado y Yo vengo en sancionar la siguiente ley.

## EXPOSICIÓN DE MOTIVOS

### I

La Ley de Presupuestos Generales del Estado para el año 2004 establece determinados objetivos de política económica, cuya consecución hace necesario o conveniente la aprobación de diversas medidas normativas que permiten una mejor y más eficaz ejecución del programa del Gobierno, en los distintos ámbitos en que aquél desenvuelve su acción.

Este es el fin perseguido por esta ley que, al igual que en años anteriores, recoge distintas medidas referentes a aspectos tributarios, sociales, de personal al servicio de las Administraciones públicas, de gestión y organización administrativa, y de acción administrativa en diferentes ámbitos sectoriales.

### II

En el Impuesto sobre la Renta de las Personas Físicas, en primer lugar, se establece la exención de las prestaciones públicas percibidas por nacimiento, parto múltiple, adopción, maternidad e hijo a cargo, entre las que se incluyen las prestaciones económicas por nacimiento de hijo y por parto múltiple previstas en el Real Decreto Ley 1/2000, de 14 de enero, y se extiende la exención de las becas para cursar estudios a las concedidas por las entidades sin fines lucrativos acogidas a la «Ley de Mecenazgo». Por otro lado, se introduce una aclaración en el requisito de convivencia que contemplan las normas para la aplicación de las reducciones por edad y asistencia correspondientes a los ascendientes.

En segundo lugar, se declara expresamente la aplicabilidad a las cuotas participativas de las Cajas de Ahorro de las previsiones contenidas en la normativa reguladora de este impuesto para las acciones y participaciones en sociedades.

También se establece que en el caso de que el contribuyente solicite el borrador de declaración y la Administración tributaria carezca de la información necesaria para la elaboración del borrador, se le facilitarán los datos necesarios para la confección de su declaración en lugar del borrador y se excluye de la obligación de retener e ingresar a cuenta en las misiones diplomáticas u oficinas consulares en España de Estados extranjeros.

Finalmente, y como consecuencia de la transposición al ordenamiento interno de la Directiva 2003/48/CE del Consejo, de 3 de junio de 2003, en materia de fiscalidad de los rendimientos del ahorro en forma de pago de intereses, es necesario efectuar los oportunos cambios en relación con las retenciones que hubieran soportado los contribuyentes de este impuesto, durante el período transitorio establecido en la directiva, por las rentas obtenidas en Bélgica, Austria y Luxemburgo, cuando el beneficiario efectivo resida en un Estado miembro distinto del Estado miembro en que está establecido el agente pagador, las cuales se configuran como un pago a cuenta del impuesto.

En el Impuesto sobre Sociedades, en primer lugar, se adapta la regulación de la deducibilidad de las contribuciones de los promotores de planes de pensiones a la modificación introducida en el artículo 5.3 d) del texto refundido de la Ley de Regulación de los Planes y Fondos de Pensiones, de tal modo que la totalidad de las contribuciones

extraordinarias reguladas en dicho precepto sean deducibles sin necesidad de que se produzca su imputación fiscal al partícipe.

Por otro lado, se adoptan una serie de medidas con el objeto de incentivar la realización de actividades de investigación y desarrollo e innovación. Así, la deducción adicional de gastos de personal en investigadores cualificados y proyectos de investigación contratados con organismos públicos se amplía del 10 al 20 por ciento; el límite de la base de deducción de los gastos correspondientes a la adquisición de tecnología avanzada se aumenta de 500.000 a un millón de euros; y se eleva el límite en la cuota de las deducciones correspondientes a estas actividades del 45 al 50 por ciento.

Asimismo, se aclara la regulación de la opción para realizar los pagos fraccionados sobre la parte de la base imponible del año en curso para los casos en que el período impositivo no coincida con el año natural, estableciéndose de manera expresa que en estos supuestos el pago fraccionado será a cuenta del período en curso el día anterior a cada período de cálculo y pago.

También se efectúan determinadas mejoras en relación con las sociedades y fondos de capital riesgo. De una parte, se amplía el plazo de la exención del 99 por ciento, que pasa a ser desde el año segundo hasta el decimoquinto (hasta ahora el duodécimo); también se amplía el plazo por el que excepcionalmente podrá extenderse este beneficio fiscal (hasta un máximo de 20 años, 17 hasta ahora) y, finalmente, se amplía de dos a tres años el tiempo que puede transcurrir desde que la participada acceda a la bolsa sin perder dicha exención parcial. De otra parte, se extiende el tratamiento beneficioso para los dividendos y las rentas positivas puestas de manifiesto en la transmisión o reembolso de acciones, previsto hasta ahora para los socios residentes, a los socios no residentes. Así, los no residentes con establecimiento permanente tendrán el mismo régimen que los sujetos pasivos del Impuesto sobre Sociedades, mientras que para los que no tengan establecimiento permanente se establece que se entenderá no obtenida en España la renta.

Por último, se prevé la no aplicación de las normas reguladoras de la subcapitalización y del régimen especial de transparencia fiscal internacional cuando la entidad vinculada no residente en territorio español (en el caso de la subcapitalización) o la entidad no residente en territorio español (en el caso del régimen especial) sea residente en otro Estado miembro de la Unión Europea, salvo que residan en un territorio calificado reglamentariamente como paraíso fiscal.

En el Impuesto sobre la Renta de no Residentes se introducen determinadas modificaciones como consecuencia de la aprobación de la Directiva 2003/49/CE del Consejo, de 3 de junio de 2003, relativa a un régimen fiscal común aplicable a los pagos de intereses y cánones efectuados entre sociedades asociadas de diferentes Estados miembros, que ha de transponerse al derecho interno de cada Estado miembro antes del 1 de enero de 2004, si bien en el caso de España se regula un régimen transitorio que afecta únicamente a los pagos por cánones.

De acuerdo con ello, se adapta el concepto de cánones al recogido en la Directiva y se establece un tipo especial del 10 por ciento aplicable a los cánones percibidos en España por no residentes sin establecimiento permanente que residan en la Unión Europea, cumplidos los requisitos establecidos en la directiva y que se recogen en el nuevo párrafo que se añade al artículo 24.1 de la ley reguladora de este impuesto.

Por otra parte, en relación a las rentas obtenidas sin mediación de establecimiento permanente, y en coherencia con lo establecido para el Impuesto sobre la Renta de las Personas Físicas, se excluye de la obligación de retener e ingresar a cuenta a las misiones diplomáticas u oficinas consulares en España de Estados extranjeros.

En el Impuesto sobre el Patrimonio, la exención establecida sobre las participaciones en entidades que cumplan determinados requisitos se extiende al derecho de usufructo vitalicio sobre dichas participaciones.

En el Impuesto sobre Sucesiones y Donaciones se establece que la reducción del 100 por ciento regulada para las cantidades percibidas por los beneficiarios de contratos de seguros sobre la vida sea aplicable, sin límite, a los seguros de vida que traigan causa en actos de terrorismo o en servicios prestados en misiones internacionales humanitarias o de paz, siendo extensible a todos los posibles beneficiarios. Asimismo, se eleva hasta el 99 por ciento la bonificación en la cuota de Ceuta y Melilla en el caso de adquisiciones «mortis causa» y cantidades percibidas por los beneficiarios de contratos de seguro sobre la vida,

cuando los causahabientes sean descendientes, adoptados, cónyuges, ascendientes y adoptantes del causante.

En el Impuesto sobre el Valor Añadido, por un lado, las operaciones de cesión de créditos o préstamos dejan de constituir un sector diferenciado por disposición expresa de esta ley. Por otro, la regulación de la modificación de la base imponible se adapta a los términos de la Ley 22/2003, de 9 de julio, Concursal, cuya aprobación supone la desaparición de los procedimientos de quiebra y suspensión de pagos y su sustitución por el procedimiento del concurso de acreedores. Asimismo, se permite la modificación de la base imponible por causa de impago de la contraprestación en los casos en los que el deudor no tenga la condición de empresario o profesional, con lo que se generaliza dicha posibilidad.

En el Impuesto sobre Transmisiones Patrimoniales y Actos Jurídicos Documentados se aclara la regulación de las transmisiones patrimoniales en relación a las concesiones administrativas para definir el valor por el que computar bienes determinados que el concesionario esté obligado a revertir a la Administración. Dicho valor será el neto contable a la fecha de reversión, estimado según el porcentaje medio resultante de las tablas de amortización del Impuesto sobre Sociedades, más los gastos de la reversión previstos.

En los Impuestos Especiales se modifican las normas relativas a la fabricación, transformación y tenencia en los Impuestos especiales de fabricación, con objeto de introducir nuevas excepciones a la prohibición de entrada en las fábricas y los depósitos fiscales de productos objeto de los impuestos especiales de fabricación por los que ya se hubiera devengado el impuesto, y de añadir nuevos supuestos dentro de los requisitos para la circulación y tenencia de productos. Asimismo, en el Impuesto sobre Hidrocarburos se incluye una excepción a una de las prohibiciones de uso para el caso de utilización de gas natural en las estaciones de compresión de los gaseoductos.

En el Impuesto sobre las Ventas Minoristas de Determinados Hidrocarburos se introduce una modificación en la regulación de las exenciones, dentro de los usos a que ha de destinar el adquirente los productos, para añadir la producción de electricidad en centrales combinadas.

En el Impuesto sobre las Primas de Seguros se incluye entre sus exenciones a las operaciones relativas a planes de previsión asegurados, ante la necesidad de conseguir una adecuada seguridad jurídica, de manera que se aclaren las dudas que han surgido sobre su procedencia y con objeto de evitar la discriminación de este instrumento de previsión social frente a los seguros colectivos que instrumenten sistemas alternativos a los planes y fondos de pensiones.

En relación al Régimen Económico Fiscal de Canarias, las medidas introducidas afectan, de un lado, al Impuesto General Indirecto Canario, y, de otro, a la Ley 19/1994, de 6 de julio, de modificación del Régimen Económico y Fiscal de Canarias.

En lo que se refiere al Impuesto General Indirecto Canario, por un lado, se introducen diversas modificaciones en consonancia con las incorporadas en la regulación del Impuesto sobre el Valor Añadido, como son las relativas al lugar de realización de las prestaciones de servicios, a la adaptación de la nueva Ley Concursal, y a las excepciones a las exclusiones y restricciones del derecho a deducir; y, por otro lado, se introducen mejoras técnicas en cuestiones como la regulación de las cuotas tributarias deducibles y las exclusiones y restricciones del derecho a deducir, o en las relaciones de operaciones a las que resultan aplicables los tipos impositivos reducidos e incrementados. Asimismo, se introduce como novedad la regulación de la devolución de las cuotas abonadas por los adquirentes en las importaciones de bienes en el supuesto de ejercicio del derecho de desistimiento previsto en la Ley 7/1996, de 15 de enero, de Ordenación del Comercio Minorista, y se incorpora a norma legal un supuesto de causa de exclusión del régimen simplificado, que únicamente se encontraba regulado en vía reglamentaria. Por otra parte, se excluye de la aplicación del tipo cero del Impuesto General Indirecto Canario a la partida 481840, por no estar sujeta al Arbitrio sobre la Importación y Entrega de Mercancías desde el 1 de enero de 2003.

En lo que se refiere a la Ley 19/1994, de 6 de julio, de modificación del Régimen Económico y Fiscal de Canarias, se introducen diversas mejoras técnicas y aclaraciones en la regulación de los incentivos a la inversión.

En relación a los Tributos Locales, se introduce una modificación en la Ley 39/1988, de 28 de diciembre, reguladora de las Haciendas Locales, con objeto de atribuir a los Cabildos Insulares de las islas Canarias el mismo tratamiento que a las Diputaciones Provinciales,

modificación que se introduce con efectos a partir del 1 de enero de 2003. También, en estos casos con efectos desde el 1 de enero de 2004, se introducen modificaciones que se refieren a la incorporación de nuevas cuestiones sobre las que los notarios, en los documentos que autoricen, deben solicitar información y advertir a los comparecientes, tanto en el Impuesto sobre Bienes Inmuebles como en el Impuesto sobre el Incremento de Valor de los Terrenos de Naturaleza Urbana, y a la notificación de la base liquidable en los procedimientos de valoración colectiva de carácter parcial y simplificado.

Por último, con el fin de fomentar la utilización de sistemas para el aprovechamiento de la energía solar, se amplía el ámbito de aplicación de la bonificación existente en esta materia en el Impuesto sobre Bienes Inmuebles y en el Impuesto sobre Construcciones, Instalaciones y Obras, de modo que ya no queda restringida a vivienda (como ocurría en el primer caso) ni se excluye el autoconsumo.

Por lo que se refiere a las tasas, se incorporan, como cada año, modificaciones de diversa índole. Así, se establecen las tasas que constituyen recursos propios de la Mancomunidad de los Canales del Taibilla. De otra parte, se modifican las siguientes tasas y cánones: tasas fitosanitarias; tasa exigible por Especialidades farmacéuticas veterinarias (Ley del Medicamento); tasa por Inspecciones y controles veterinarios de productos de origen animal no destinados a consumo humano, que se introduzcan en territorio nacional procedentes de Países no Comunitarios; y Canon de superficie de Minas-Hidrocarburos. Asimismo se establece una nueva regulación de las tasas relativas al Registro de Variedades Comerciales y de la tasa por servicios prestados por el Registro de la Propiedad Intelectual.

Por su parte, las disposiciones adicionales contienen otras normas de contenido tributario.

Así, además de lo indicado más arriba en relación con las cuotas participativas de las Cajas de Ahorro, se dispone la exención en el Impuesto sobre la Renta de las Personas Físicas de las ayudas públicas por daños personales causados por las lluvias torrenciales acaecidas a finales de marzo de 2002 en la isla de Tenerife.

También se modifica la Ley sobre régimen fiscal de cooperativas en relación con las organizaciones de productores en los sectores de frutas y hortalizas y de materias grasas y se incorpora la regulación de los beneficios fiscales aplicables en relación con los «XV Juegos del Mediterráneo. Almería 2005».

III

El título II de la ley tiene por objeto el establecimiento de medidas relacionadas con el orden social.

Comienza el título con la inclusión de reformas en el texto refundido de la Ley General de la Seguridad Social, aprobado por el Real Decreto Legislativo 1/1994, de 20 de junio.

Así, se recoge expresamente la mención al subsidio de riesgo durante el embarazo para su cómputo a efectos de los distintos períodos previos de cotización exigidos para el derecho a las prestaciones. Se modifica la limitación a la posibilidad de acumular pensiones de viudedad y orfandad, que en la actualidad únicamente opera en relación con la concurrencia de pensiones de viudedad y orfandad, pero no así respecto de las pensiones a favor de otros familiares, estableciendo un único límite a todo el conjunto de las pensiones correspondientes, si bien estableciendo unas prioridades o preferencias respecto de ellas, con excepción de la pensión de viudedad.

En lo referente a los regímenes especiales de Seguridad Social, se modifica el texto refundido de la Ley sobre Seguridad Social de las Fuerzas Armadas, aprobado por Real Decreto Legislativo 1/2000, de 9 de junio. Se reduce de cinco a cuatro años el plazo para el derecho a devolución de cuotas indebidamente ingresadas al Instituto Social de las Fuerzas Armadas y se regula la obligación de comunicación de datos al ISFAS, a fin de garantizar el obligado control respecto a los afiliados y las repercusiones que, en orden a su cotización a este instituto, tienen las modificaciones de sus situaciones administrativas.

Dentro del título II, mediante un capítulo específico, se establecen diversas medidas para la aplicación del principio de igualdad de trato, medidas que vienen a reforzar y complementar las numerosas normas que ya conforman nuestro ordenamiento jurídico en

todos los ámbitos en materia de no discriminación por todas las causas amparadas por el artículo 14 de la Constitución.

Con la base jurídica del artículo 13 del Tratado de la Comunidad Europea, se aprobaron en 2000 dos directivas: en primer lugar, la Directiva 2000/43/CE del Consejo, de 29 de junio de 2000, relativa a la aplicación del principio de igualdad de trato de las personas independientemente de su origen racial o étnico, que aborda tal principio en diversos ámbitos; en segundo lugar, la Directiva 2000/78/CE del Consejo, de 27 de noviembre de 2000, relativa al establecimiento de un marco general para la igualdad de trato en el empleo y la ocupación, que pretende luchar contra las discriminaciones basadas en la religión o convicciones, la discapacidad, la edad y la orientación sexual.

Mediante las medidas incluidas en este Capítulo se adecua la legislación española a estas dos directivas procediendo a su transposición a nuestro derecho. Además, se establece un marco legal general para combatir la discriminación por el origen racial o étnico de las personas en todos los ámbitos, se aborda la definición legal de la discriminación, directa e indirecta, y se moderniza la regulación de la igualdad de trato y la no discriminación en el trabajo, modificándose, entre otros, determinados preceptos del Estatuto de los Trabajadores, de la Ley de Integración Social de los Minusválidos, de la Ley de Procedimiento Laboral, de la Ley sobre Infracciones y Sanciones en el Orden Social y de la legislación en materia de función pública, si bien estas últimas modificaciones por razones sistemáticas se integran en el título III.

Además se aprueba el programa de fomento del empleo para el año 2004 y se introducen diversas modificaciones en el texto refundido de la Ley sobre Infracciones y Sanciones en el Orden Social aprobado por el Real Decreto Legislativo 5/2000, de 4 de agosto, y se modifica un precepto de naturaleza no orgánica de la Ley Orgánica 1/2002, de 22 de marzo, reguladora del Derecho de Asociación, incluyendo entre las asociaciones de utilidad pública las de promoción y protección de la familia.

En lo atinente a las ayudas a los afectados por delitos de terrorismo, se amplía el ámbito temporal de aplicación de la Ley 31/1999, de 8 de octubre, de Solidaridad con las Víctimas del Terrorismo, hasta el 31 de diciembre de 2004.

IV

El título III de la ley contiene diversas medidas que afectan al personal al servicio de las Administraciones públicas y del sector público estatal.

En cuanto al régimen general del personal funcionario y estatutario, se modifican diversos preceptos de la Ley 30/1984, de 2 de agosto, de Medidas para la reforma de la Función Pública.

Así se fija expresamente qué elementos se estiman como características esenciales del puesto de trabajo que deben figurar en la relación de puestos de trabajo para la Administración General del Estado y para el conjunto de las Administraciones públicas.

Se armoniza el fomento de la promoción interna con los procesos de cambio de adscripción que actualmente se llevan a cabo fruto de la política global de recursos humanos y se prevé la posibilidad para los funcionarios, prevista para el personal laboral en el artículo 37.5 del Estatuto de los Trabajadores en su redacción dada por la Ley 39/1999, para promover la conciliación de la vida familiar y laboral de las personas trabajadoras, de solicitar reducción de jornada cuando precisen encargarse del cuidado directo de un familiar, hasta el segundo grado de consanguinidad o afinidad, que por razones de edad, accidente o enfermedad no pueda valerse por si mismo, y que no desempeñe actividad retribuida, así como la fijación reglamentaria de la disminución de la jornada y la reducción de retribuciones correspondientes a dicha jornada. Por último, se declaran a extinguir determinados cuerpos y escalas.

Se modifica el texto articulado de la Ley de Funcionarios Civiles del Estado, aprobado por el Decreto 315/1964, de 7 de febrero, especificando que a los funcionarios en prácticas que ya estuvieran prestando servicios remunerados en la Administración, como funcionarios de carrera o interinos, se les concederá licencia por estudios, llenando de esta forma un vacío actualmente existente en esta materia.

En materia de cuerpos y escalas, se modifica la denominación del Cuerpo del Grupo A de Vigilancia Aduanera que pasa a denominarse Cuerpo Superior de Vigilancia Aduanera, se

regula la integración del personal del Instituto de Salud Carlos III en las Escalas de Investigadores Titulares y de Técnicos Superiores Especialistas, y de Técnicos Especialistas de grado medio, Ayudantes de Investigación, dependientes de los organismos públicos de Investigación dependientes del Ministerio de Ciencia y Tecnología.

En lo atinente a los funcionarios de las entidades locales, se modifica el texto refundido de las Disposiciones legales vigentes en materia de Régimen Local, aprobado por el Real Decreto Legislativo 781/1986, de 18 de abril, suprimiendo el límite de cincuenta y cinco años para acceder a la función pública local.

En lo referido al régimen de Clases Pasivas, se modifica el texto refundido de la Ley de Clases Pasivas del Estado, aprobado por el Real Decreto Legislativo 670/1987, de 30 de abril, reduciendo de cinco a cuatro años el plazo de caducidad tanto para los efectos económicos derivados del reconocimiento de derechos de titularidad de las prestaciones como para ejercitar el derecho al cobro.

En lo concerniente a otro personal del sector público, se introducen diversas modificaciones en la Ley 17/1999, de 18 de mayo, de Régimen del personal de las Fuerzas Armadas. Así, se recoge la posibilidad de que los militares de complemento que estén participando en misiones fuera del territorio nacional prorroguen voluntariamente su compromiso hasta 15 días después de que concluya la misión. Se amplía la edad límite para el ingreso y para el compromiso de los reservistas voluntarios.

Igualmente se modifica la Ley 42/1999, de 25 de noviembre, de Régimen del Personal de la Guardia Civil, regulando la integración en una única clasificación final de quienes se incorporen a la escala Superior de Oficiales por acceso directo o promoción interna o a las Escalas facultativas por acceso directo o cambio de escala.

V

El título IV de la ley se dedica a la regulación de las medidas de gestión y organización administrativa.

En materia de gestión financiera, se realizan diversas modificaciones de mejora técnica en preceptos de la Ley 39/1988, de 28 de diciembre, reguladora de las Haciendas Locales.

Asimismo, para hacer efectivo el cumplimiento de la Ley 18/2001, de 12 de diciembre, General de Estabilidad Presupuestaria, se establece el informe preceptivo de la Secretaría de Estado de Presupuestos y Gastos para la realización de aportaciones de capital, con cargo a los Presupuestos Generales del Estado, a sociedades mercantiles estatales, así como a entidades públicas empresariales y demás entidades de derecho público. El informe tiene por objeto el examen de los efectos de dichas aportaciones en el cumplimiento del objetivo de estabilidad presupuestaria.

En lo concerniente a la gestión en materia de asistencia jurídica al Estado e Instituciones públicas se modifica la Ley 52/1997, de 27 de noviembre, previendo la posibilidad de atribuir al Servicio Jurídico del Estado la representación y defensa de las entidades del sector público estatal en los procedimientos arbitrales y las reclamaciones extrajudiciales.

En lo que atañe a la gestión en materia de movilidad geográfica de los miembros de las Fuerzas Armadas, se introducen reformas en la Ley 26/1999, de 9 de julio, de medidas de apoyo a la movilidad geográfica de los miembros de las Fuerzas Armadas.

Se amplían los supuestos que dan derecho a compensación económica o, con carácter extraordinario, a una vivienda en régimen de arrendamiento especial, por cambio de destino que suponga cambio de localidad o área geográfica. Se exceptúa de la prohibición temporal de disponer que pesa legalmente sobre los adquirentes de las viviendas militares, los actos de gravamen consistentes en la constitución de hipoteca y establecer un derecho legal de adquisición preferente a favor del INVIFAS en la ulterior transmisión de las mismas en los 10 años siguientes a la adquisición y se faculta al Ministro de Defensa para autorizar excepcionalmente realojos por razones de carácter humanitario.

En cuanto a la gestión en materia de loterías y apuestas del Estado, se regula la comercialización de juegos de titularidad estatal fuera del territorio nacional. En lo concerniente a gestión en materia de tráfico y seguridad vial, se introducen modificaciones en el texto articulado de la Ley sobre Tráfico, Circulación de Vehículos a motor y Seguridad Vial, aprobado por Real Decreto Legislativo 339/1990, de 2 de marzo. En lo atinente a la organización administrativa se incluyen normas relativas al régimen de distintos órganos de

la Administración General del Estado, de Organismos públicos y de sociedades mercantiles estatales.

Así se modifica el régimen jurídico del Centro Nacional de Inteligencia, del Consejo de Seguridad Nuclear, del Consejo de la Juventud de España, TRAGSA y la Entidad Pública Empresarial Aeropuertos Españoles y Navegación Aérea (AENA).

En materia de procedimiento administrativo se modifica la Ley 30/1992, de 26 de noviembre, de Régimen Jurídico de las Administraciones Públicas y del Procedimiento Administrativo Común, fijando en seis meses el plazo de caducidad en los procedimientos de declaración de lesividad. Asimismo se introducen modificaciones en procedimientos especiales.

VI

El título V de la ley contiene previsiones relativas a diversos aspectos de la acción administrativa sectorial, entre las que cabe reseñar las siguientes:

En cuanto a la acción administrativa en materia de ordenación económica, en lo que se refiere a seguros, planes y fondos de pensiones, se introducen diversas modificaciones en el texto refundido de la Ley reguladora de Planes y Fondos de Pensiones, aprobado por el Real Decreto Legislativo 1/2002, de 29 de noviembre. Se modifica el artículo 5.3 de dicho texto refundido con la finalidad de que las empresas promotoras de los planes de pensiones de empleo puedan realizar, sin sujeción a los límites previstos en el mismo, las aportaciones necesarias para garantizar los derechos económicos de los beneficiarios o los de los partícipes de los planes que incluyan regímenes de prestación definida para la jubilación, cuando en la revisión actuarial se haya puesto de manifiesto un déficit. Asimismo, se adapta el régimen general de inversiones de los fondos de pensiones a los criterios de la Directiva 2003/41/CE del Parlamento Europeo y del Consejo, de 3 de junio de 2003, relativa a las actividades y la supervisión de fondos de pensiones de empleo, publicada en el «Diario Oficial de la Unión Europea» el 23 de septiembre de 2003.

En materia de energía, se introducen modificaciones de la Ley 54/1997, de 27 de noviembre, del Sector Eléctrico, regulando el devengo de intereses en el supuesto de falta de ingreso por los agentes del sistema eléctrico de las cuotas con destinos específicos y el devengo de intereses en el supuesto de falta de pago por los agentes del sistema eléctrico de las liquidaciones.

Asimismo se reforma la Ley 34/1998, de 7 de octubre, del Sector de Hidrocarburos. Se incorpora el Gestor Técnico del Sistema gasista al Consejo Consultivo de Hidrocarburos y a su Comisión Permanente y se regula el devengo de intereses en el supuesto de falta de ingreso por los agentes del sistema gasista de las cuotas con destinos específicos y el devengo de intereses en el supuesto de falta de pago por los agentes del sistema gasista de las liquidaciones. En fin, se modifica la Ley 25/1964, de 29 de abril, sobre Energía Nuclear, para regular el establecimiento de los dispositivos e Instalaciones Experimentales sometiéndose a régimen de autorización.

En materia de defensa de la competencia, se transpone el Reglamento (CE) 1/2003 del Consejo, de 16 de diciembre de 2002, relativo a la aplicación de las normas sobre competencia prevista en los artículos 81 y 82 del Tratado CE modificando al efecto la Ley 16/1989, de 17 de julio, de Defensa de la Competencia y la Ley 1/2002, de 21 de febrero, de coordinación de competencias del Estado y las comunidades autónomas en materia de defensa de la Competencia.

En lo concerniente al sistema financiero se regula la titulización sintética de préstamos y otros derechos de crédito, que son operaciones que permiten transmitir el riesgo de crédito de una cartera de activos al mercado de capitales a través de un fondo de titulización sin que se produzca la venta de los activos al fondo como en una titulización tradicional, y se modifica la Ley 24/1988, de 28 de julio, reguladora del Mercado de Valores, en lo referente a la regulación del comité de Auditoría que han de tener las entidades emisoras de valores admitidas a negociación en mercados secundarios oficiales de valores.

Igualmente se modifica la Ley 13/1985, de 25 de mayo, sobre coeficientes de inversión, recursos propios y obligaciones de información de los intermediarios financieros, dando cumplimiento a la Directiva aprobada por el Parlamento y el Consejo de la Unión Europea por la que se modifican las Directivas 78/660/CEE, 83/345/349/CEE, 86/635/CEE y

91/674/CEE del Consejo, sobre las cuentas anuales y consolidadas de determinadas formas de sociedades, bancos y otras entidades financieras y empresas de seguros.

En lo que se refiere a contabilidad y auditoría de cuenta se modifican las normas contables incorporadas en la legislación mercantil. Así se adecua la regulación contenida en la Ley 2/1995, de 23 de marzo, de Sociedades de Responsabilidad Limitada, en materia contable, recogiendo los pronunciamientos del Grupo de Trabajo Intergubernamental de Expertos en Normas Internacionales de Contabilidad y Presentación de Informes, así como con el derecho positivo de otros Estados miembros de la Unión Europea.

Se modifican el Código de Comercio y texto refundido de la Ley de Sociedades Anónimas, aprobado por el Real Decreto Legislativo 1564/1989, de 22 de diciembre, en materia de contabilidad, adecuando la normativa interna al Reglamento del Parlamento Europeo y del Consejo 1606/2002 relativo a la aplicación de normas internacionales de contabilidad de 19 de julio de 2002, así como en transposición de Directiva 2001/65/CE del Parlamento europeo y del Consejo de 27 de septiembre de 2001, por la que se modifican las Directivas 78/660/CEE, 83/349/CEE y 86/635/CEE, en lo que se refiere a las normas de valoración aplicables en las cuentas anuales y consolidadas de determinadas formas de sociedad, así como de los bancos y otras entidades financieras.

En lo concerniente a la acción administrativa en materia de infraestructuras y transporte, se regula la garantía financiera a buques que soliciten acceso a lugares de refugio.

En materia de agricultura, pesca y alimentación se declaran de interés general determinadas obras hidráulicas con destino a riego. Igualmente se modifica la Ley 3/2001, de 26 de marzo, de Pesca marítima del Estado, se regula la actualización de inscripciones en el Registro de Buques y Empresas Navieras de embarcaciones de pesca en las que el material del casco, la potencia propulsora de sus motores o los valores reales de eslora, manga, puntal o arqueo no coincidan con los datos anotados en el registro, y se modifica el régimen de infracciones y sanciones aplicables al régimen de la cuota láctea y en lo atinente a la regulación de la responsabilidad del pago de la tasa suplementaria de la cuota láctea.

En materia de medio ambiente se modifica el texto refundido de la Ley de Aguas, aprobado por Real Decreto Legislativo 1/2001, de 20 de julio, para incorporar al derecho español la Directiva 2000/60/CE por la que se establece un marco comunitario de actuación en el ámbito de la política de aguas cuyo plazo de transposición finaliza el 22 de diciembre de 2003. La modificación realizada tiene como principal objetivo conseguir el buen estado y la adecuada protección de las aguas continentales, costeras y de transición, a cuyos efectos se regula la demarcación hidrográfica como nuevo ámbito territorial de gestión y planificación hidrológica, lo que supone igualmente, la modificación de la Disposición adicional décima de la Ley 10/2001, de 5 de julio, del plan hidrológico nacional, siendo un aspecto capital de la reforma el establecimiento de un único plan hidrológico para cada una de las demarcaciones hidrológicas; se crea, para garantizar la adecuada coordinación en la aplicación de las normas de protección de las aguas, un nuevo órgano de cooperación interadministrativa; se da una nueva redacción a los artículos que regulan los objetivos, criterios, contenidos y procedimientos de elaboración de los planes hidrológicos de cuenca; se fijan los objetivos medioambientales para las aguas superficiales subterráneas, zonas protegidas y masas de agua artificiales y masas de agua muy modificadas, y se establecen los plazos para su consecución; se crea el registro de zonas protegidas; se regulan las bases y plazos que han de presidir el procedimiento para la participación pública, justificación igualmente de la Ley del plan hidrológico nacional. Se modifica el régimen económico financiero del agua, al introducir el principio de recuperación de los costes de los servicios relacionados con la gestión de las aguas.

Se regula con mayor precisión el contenido, alcance y plazos la emisión del informe previo municipal a la realización de obras de interés general. Se declaran de urgente ocupación determinados bienes afectados por obras hidráulicas, en particular los referidos a las obras de infraestructura de las transferencias de recursos hídricos que autoriza el artículo 13 de la Ley 10/2001, de 5 de julio, del Plan Hidrológico Nacional, y se establece el régimen transitorio de recursos hídricos desde el embalse del Negratín al de Cuevas de Almanzora.

Por último se modifican diversos preceptos del Real Decreto Legislativo 1302/1986, de 28 de junio, de Evaluación de Impacto Ambiental. Se explicita que en la evaluación de los efectos previsibles directos e indirectos de un proyecto sobre la población, la flora, la fauna, el suelo, el aire, el agua, los factores climáticos, el paisaje y los bienes materiales, incluido el

patrimonio histórico artístico y el arqueológico, se tendrá necesariamente en cuenta la interacción entre todos esos factores; se concretan con mayor precisión las competencias del órgano ambiental en la declaración de impacto ambiental, y se fija el alcance del informe preceptivo de las comunidades autónomas en la evaluación ambiental de los planes y proyectos ambientales, en que la competencia para emitir la declaración de impacto ambiental corresponde al Estado, cuando aquellos afecten a zonas de especial conservación de la comunidad autónoma.

Termina el título con diversas disposiciones en materia de sanidad y consumo. Así se modifica la Ley 25/1990, de 20 de diciembre, del Medicamento, en lo concerniente al régimen de las especialidades farmacéuticas en envase para dispensación personalizada, y en materia de infracciones y sanciones, y se introducen modificaciones en la Ley 16/2003, de 28 de mayo, de Cohesión y Calidad del Sistema Nacional de Salud y en la Ley 7/1995, de 23 de marzo, de crédito al consumo.

VII

En la parte final se recogen diversas previsiones que, por razones de técnica legislativa, no se consideran susceptibles de inclusión en los títulos anteriormente aludidos.

## TÍTULO I

## Normas tributarias

### CAPÍTULO I

### Impuestos directos

#### *Sección 1.ª Impuesto Sobre la Renta de las Personas Físicas*

**Artículo 1.** *Modificación de la Ley 40/1998, de 9 de diciembre, del Impuesto sobre la Renta de las Personas Físicas y otras Normas Tributarias.*

Primero. Con efectos desde el día 1 de enero de 2004, se introducen las siguientes modificaciones en la Ley 40/1998, de 9 de diciembre, del Impuesto sobre la Renta de las Personas Físicas y otras Normas Tributarias:

Uno. Se modifica el párrafo h) del artículo 7, que quedará redactado de la siguiente manera:

> «h) Las prestaciones familiares por hijo a cargo reguladas en el capítulo IX del título II del texto refundido de la Ley General de la Seguridad Social, aprobado por Real Decreto legislativo 1/1994, de 20 de junio, y las demás prestaciones públicas por nacimiento, parto múltiple, adopción e hijos a cargo, así como las pensiones y los haberes pasivos de orfandad percibidos de los regímenes públicos de la Seguridad Social y clases pasivas y demás prestaciones públicas por situación de orfandad.
>
> También estarán exentas las prestaciones públicas por maternidad percibidas de las comunidades autónomas o entidades locales.»

Dos. Se modifica el párrafo i) del artículo 7, que quedará redactado de la siguiente manera:

> «i) Las prestaciones económicas percibidas de instituciones públicas con motivo del acogimiento de menores, personas con minusvalía o mayores de 65 años y las ayudas económicas otorgadas por instituciones públicas a personas con un grado de minusvalía igual o superior al 65 por ciento o mayores de 65 años para financiar su estancia en residencias o centros de día, siempre que el resto de sus rentas no excedan del doble del salario mínimo interprofesional.»

Tres. Se modifica el párrafo j) del artículo 7, que queda redactado de la siguiente manera:

«j) Las becas públicas y las becas concedidas por las entidades sin fines lucrativos a las que sea de aplicación el régimen especial regulado en el título II de la Ley 49/2002, de 23 de diciembre, de régimen fiscal de las entidades sin fines lucrativos y de los incentivos fiscales al mecenazgo, percibidas para cursar estudios reglados, tanto en España como en el extranjero, en todos los niveles y grados del sistema educativo. Asimismo, las becas públicas y las concedidas por las entidades sin fines lucrativos mencionadas anteriormente para investigación en el ámbito descrito por el Real Decreto 1326/2003, de 24 de octubre, por el que se aprueba el Estatuto del becario de investigación, así como las otorgadas por aquéllas con fines de investigación a los funcionarios y demás personal al servicio de las Administraciones públicas y al personal docente e investigador de las universidades.»

Cuatro. Se introduce un nuevo apartado 5 en el artículo 9 de la Ley 40/1998, de 9 de diciembre, del Impuesto sobre la Renta de las Personas Físicas y otras Normas Tributarias, que quedará redactado de la siguiente manera:

«5. Las personas físicas que adquieran su residencia fiscal en España como consecuencia de su desplazamiento a territorio español, podrán optar por tributar por este Impuesto o por el Impuesto sobre la Renta de no Residentes durante el período impositivo en que se efectúe el cambio de residencia y durante los cinco períodos impositivos siguientes, cuando se cumplan las siguientes condiciones:

Que no hayan sido residentes en España durante los 10 años anteriores a su nuevo desplazamiento a territorio español.

Que el desplazamiento a territorio español se produzca como consecuencia de un contrato de trabajo.

Que los trabajos se realicen efectivamente en España.

Que dichos trabajos se realicen para una empresa o entidad residente en España o para un establecimiento permanente situado en España de una entidad no residente en territorio español.

Que los rendimientos del trabajo que se deriven de dicha relación laboral no estén exentos de tributación por el Impuesto sobre la Renta de no Residentes.

El contribuyente que opte por la tributación por el Impuesto sobre la Renta de no Residentes quedará sujeto por obligación real en el Impuesto sobre el Patrimonio.

El Ministro de Hacienda establecerá el procedimiento para el ejercicio de la opción mencionada en este apartado.»

Cinco. Se añade un nuevo párrafo g) en el apartado 2 del artículo 43, que quedará redactado de la siguiente manera:

«g) La prestación del servicio de educación preescolar, infantil, primaria, secundaria obligatoria, bachillerato y formación profesional por centros educativos autorizados, a los hijos de sus empleados, con carácter gratuito o por precio inferior al normal de mercado.»

Seis. El párrafo f) del número 1 del apartado 1 del artículo 44, queda redactado de la siguiente manera:

«f) No obstante lo previsto en los párrafos anteriores, cuando el rendimiento de trabajo en especie sea satisfecho por empresas que tengan como actividad habitual la realización de las actividades que dan lugar al mismo, la valoración no podrá ser inferior al precio ofertado al público del bien, derecho o servicio de que se trate.

Se considerará precio ofertado al público el previsto en el artículo 13 de la Ley 16/1984, de 19 de julio, General para la Defensa de los Consumidores y Usuarios, deduciendo los descuentos ordinarios o comunes. Se considerarán ordinarios o comunes los descuentos que sean ofertados a otros colectivos de similares características a los trabajadores de la empresa, así como los descuentos promocionales que tengan carácter general y se encuentren en vigor en el momento

de satisfacer la retribución en especie o que, en otro caso, no excedan del 20 por ciento.»

Siete. Se modifica el artículo 47 quáter, que quedará redactado de la siguiente manera:

**«Artículo 47 quáter.** *Normas comunes para la aplicación de las reducciones por cuidado de hijos, edad y asistencia.*

Para la determinación de las reducciones previstas en los artículos 47, 47 bis y 47 ter, se tendrán en cuenta las siguientes normas:

1.ª Cuando dos o más contribuyentes tengan derecho a la aplicación de las reducciones respecto de los mismos ascendientes o descendientes, su importe se prorrateará entre ellos por partes iguales.

No obstante, cuando los contribuyentes tengan distinto grado de parentesco con el ascendiente o descendiente, la aplicación de la reducción corresponderá a los de grado más cercano, salvo que éstos no tengan rentas anuales, excluidas las exentas, superiores a 8.000 euros, en cuyo caso corresponderá a los del siguiente grado.

2.ª No procederá la aplicación de estas reducciones cuando los ascendientes presenten declaración por este impuesto o la solicitud de devolución prevista en el artículo 81 de esta ley.

3.ª La determinación de las circunstancias personales y familiares que deban tenerse en cuenta a efectos de lo establecido en los artículos 47, 47 bis y 47 ter de esta ley, se realizará atendiendo a la situación existente en la fecha de devengo del impuesto.

4.ª Para la aplicación de las reducciones por edad y por asistencia correspondientes a los ascendientes, será necesario que éstos convivan con el contribuyente, al menos, la mitad del período impositivo.

Entre otros casos, se considerará que conviven con el contribuyente los ascendientes discapacitados que, dependiendo del mismo, sean internados en centros especializados.»

Ocho. Se modifica el párrafo a) del apartado 5 del artículo 55, que queda redactado de la siguiente manera:

«a) La adquisición de bienes del Patrimonio Histórico Español, realizada fuera del territorio español para su introducción dentro de dicho territorio, siempre que los bienes sean declarados bienes de interés cultural o incluidos en el Inventario General de Bienes Muebles en el plazo de un año desde su introducción y permanezcan en territorio español y dentro del patrimonio del titular durante al menos cuatro años.

La base de esta deducción será la valoración efectuada por la Junta de Calificación, Valoración y Exportación de bienes del Patrimonio Histórico Español.»

Nueve. Se modifica el apartado 2 del artículo 56, que quedará redactado de la siguiente manera:

«2. Los límites de la deducción a que se refiere el apartado 2 del artículo 55 de esta ley serán los que establezca la normativa del Impuesto sobre Sociedades para los incentivos y estímulos a la inversión empresarial. Dichos límites se aplicarán sobre la cuota que resulte de minorar la suma de las cuotas íntegras, estatal y autonómica o complementaria en el importe total de las deducciones por inversión en vivienda habitual, previstas en los artículos 55.1 y 64 bis, de la misma, y por inversiones y gastos en bienes de interés cultural.»

Diez. Se añade un apartado 13 al artículo 75, que quedará redactado de la siguiente manera:

«13. Lo previsto en este artículo no será de aplicación cuando la entidad no residente en territorio español sea residente en otro Estado miembro de la Unión Europea, salvo que resida en un territorio calificado reglamentariamente como paraíso fiscal.»

Once. Se modifica el apartado 4 del artículo 79, que quedará redactado de la siguiente manera:

«4. Estarán obligados a declarar en todo caso los contribuyentes que tengan derecho a deducción por inversión en vivienda, por cuenta ahorro-empresa, por doble imposición internacional o que realicen aportaciones a patrimonios protegidos de las personas con discapacidad, planes de pensiones, planes de previsión asegurados o mutualidades de previsión social que reduzcan la base imponible, en las condiciones que se establezcan reglamentariamente.»

Doce. Se modifican los apartados 1 y 2 del artículo 80 bis, que quedarán redactados de la siguiente forma:

**«Artículo 80 bis.** *Borrador de declaración.*

1. Los contribuyentes obligados a presentar declaración de acuerdo con lo previsto en el artículo 79 de esta ley, podrán solicitar que la Administración tributaria les remita, a efectos meramente informativos, un borrador de declaración, sin perjuicio del cumplimiento de lo dispuesto en el apartado 1 del artículo 80 de esta ley, siempre que obtenga rentas procedentes exclusivamente de las siguientes fuentes:

a) Rendimientos del trabajo.
b) Rendimientos del capital mobiliario sujetos a retención o ingreso a cuenta, así como los derivados de Letras del Tesoro.
c) Imputación de rentas inmobiliarias siempre que procedan, como máximo de dos inmuebles.
d) Ganancias patrimoniales sometidas a retención o ingreso a cuenta, así como las subvenciones para la adquisición de vivienda habitual.

2. Cuando la Administración tributaria carezca de la información necesaria para la elaboración del borrador de declaración, pondrá a disposición del contribuyente los datos que puedan facilitarle la confección de la declaración del impuesto.
No podrán suscribir ni confirmar el borrador de declaración los contribuyentes que se encuentren en alguna de las situaciones siguientes:

a) Los contribuyentes que hubieran obtenido rentas exentas con progresividad en virtud de convenios para evitar la doble imposición suscritos por España.
b) Los contribuyentes que compensen partidas negativas de ejercicios anteriores.
c) Los contribuyentes que pretendan regularizar situaciones tributarias procedentes de declaraciones anteriormente presentadas.
d) Los contribuyentes que tengan derecho a la deducción por doble imposición internacional y ejerciten tal derecho.»

Trece. Se añade un nuevo párrafo en el apartado 2 del artículo 82, con la siguiente redacción:

«En ningún caso estarán obligadas a practicar retención o ingreso a cuenta las misiones diplomáticas u oficinas consulares en España de Estados extranjeros.»

Segundo. Con efectos desde el día 1 de julio de 2004, se introducen las siguientes modificaciones en la Ley 40/1998, de 9 de diciembre, del Impuesto sobre la Renta de las Personas Físicas y otras Normas Tributarias:

Uno. Se modifica el apartado 5 del artículo 47 sexies, que quedará redactado de la siguiente manera:

«5. La disposición en el período impositivo en que se realiza la aportación o en los cuatro siguientes de cualquier bien o derecho aportado al patrimonio protegido de la persona con discapacidad determinará las siguientes obligaciones fiscales:

a) Si el aportante fue un contribuyente del Impuesto sobre la Renta de las Personas Físicas, dicho aportante deberá integrar en la base imponible del período

impositivo en que se produzca el acto de disposición, las cantidades reducidas de la base imponible correspondientes a las disposiciones realizadas más los intereses de demora que proceden.

b) Cualquiera que haya sido el aportante, el titular del patrimonio protegido que recibió la aportación deberá integrar en la base imponible del período impositivo en que se produzca el acto de disposición, la cantidad que hubiera dejado de integrar en el período impositivo en que recibió la aportación como consecuencia de la aplicación de lo dispuesto en el apartado 4 del artículo 16 de esta ley, más los intereses de demora que procedan.

En los casos en que la aportación se hubiera realizado al patrimonio protegido de los parientes, cónyuges o personas a cargo de los trabajadores en régimen de tutela o acogimiento, a que se refiere el apartado 1 de este artículo, por un sujeto pasivo del Impuesto sobre Sociedades, la obligación descrita en el párrafo anterior deberá ser cumplida por dicho trabajador.

c) A los efectos de lo dispuesto en el apartado 5 del artículo 36 quáter de la Ley 43/1995, de 27 de diciembre, del Impuesto sobre Sociedades, el trabajador titular del patrimonio protegido deberá comunicar al empleador que efectuó las aportaciones, las disposiciones que se hayan realizado en el período impositivo.

En los casos en que la disposición se hubiera efectuado en el patrimonio protegido de los parientes, cónyuges o personas a cargo de los trabajadores en régimen de tutela o acogimiento, la comunicación a que se refiere el párrafo anterior también deberá efectuarla dicho trabajador.

La falta de comunicación o la realización de comunicaciones falsas, incorrectas o inexactas constituirá infracción tributaria leve. Esta infracción se sancionará con multa pecuniaria fija de 400 euros.

La sanción impuesta de acuerdo con lo previsto en este apartado se reducirá conforme a lo dispuesto en el apartado 3 del artículo 188 de la Ley General Tributaria.

A los efectos previstos en este apartado, tratándose de bienes o derechos homogéneos se entenderá que fueron dispuestos los aportados en primer lugar.

No se aplicará lo dispuesto en este apartado en caso de fallecimiento del titular del patrimonio protegido, del aportante o de los trabajadores a los que se refiere el apartado 2 del artículo 36 quáter de la Ley 43/1995, de 27 de diciembre, del Impuesto sobre Sociedades.»

Dos. Se añade un apartado 10 al artículo 82, que quedará redactado de la siguiente manera:

«10. Los contribuyentes deberán comunicar, al pagador de rendimientos sometidos a retención o ingreso a cuenta de los que sean perceptores, las circunstancias determinantes para el cálculo de la retención o ingreso a cuenta procedente, en los términos que se establezcan reglamentariamente.»

Tres. Se modifica el artículo 89, que quedará redactado de la siguiente manera:

**«Artículo 89.** *Infracciones y sanciones.*

1. Las infracciones tributarias en este Impuesto se calificarán y sancionarán con arreglo a lo dispuesto en la Ley 58/2003, de 17 de diciembre, General Tributaria, sin perjuicio de las especialidades previstas en esta ley.

2. Constituye infracción tributaria leve la presentación incorrecta de las comunicaciones previstas en el artículo 81 de esta ley. Esta infracción se sancionará con multa pecuniaria fija de 150 euros.

La sanción impuesta de acuerdo con lo previsto en este apartado se reducirá conforme a lo dispuesto en el apartado 3 del artículo 188 de la Ley General Tributaria.»

Tercero. Con efectos desde el día 1 de enero de 2005, se introducen las siguientes modificaciones en la Ley 40/1998, de 9 de diciembre, del Impuesto sobre la Renta de las Personas Físicas y otras Normas Tributarias:

Uno. Se añade un párrafo e) al artículo 65, que quedará redactado de la siguiente manera:

«e) Las retenciones a que se refiere el apartado 11 del artículo 82 de esta Ley.»

Dos. Se añade un apartado 11 al artículo 82, que quedará redactado de la siguiente manera:

«11. Tendrán la consideración de pagos a cuenta de este Impuesto las retenciones a cuenta efectivamente practicadas en virtud de lo dispuesto en el artículo 11 de la Directiva 2003/48/CE del Consejo, de 3 de junio de 2003, en materia de fiscalidad de los rendimientos del ahorro en forma de pago de intereses.»

***Sección 2.ª Impuesto Sobre Sociedades***

**Artículo 2.** *Modificación de la Ley 43/1995, de 27 de diciembre, del Impuesto sobre Sociedades.*

Primero. Con efectos para los períodos impositivos que se inicien a partir del 1 de enero de 2004, se introducen las siguientes modificaciones en la Ley 43/1995, de 27 de diciembre, del Impuesto sobre Sociedades:

Uno. Se modifica el apartado 3 del artículo 13, que quedará redactado de la siguiente manera:

«3. Serán deducibles las contribuciones de los promotores de planes de pensiones regulados en el texto refundido de la Ley de Regulación de los Planes y Fondos de Pensiones, aprobado por el Real Decreto Legislativo 1/2002, de 29 de noviembre. Dichas contribuciones se imputarán a cada partícipe en la parte correspondiente, salvo las realizadas de manera extraordinaria por aplicación del artículo 5.3.d) del citado texto refundido de la Ley de Regulación de los Planes y Fondos de Pensiones. Serán igualmente deducibles las contribuciones para la cobertura de contingencias análogas a la de los planes de pensiones, siempre que se cumplan los siguientes requisitos:

a) Que sean imputadas fiscalmente a las personas a quienes se vinculen las prestaciones.

b) Que se transmita de forma irrevocable el derecho a la percepción de las prestaciones futuras.

c) Que se transmita la titularidad y la gestión de los recursos en que consistan dichas contribuciones.»

Dos. Se añade un apartado 4 al artículo 20, que quedará redactado de la siguiente manera:

«4. Lo previsto en este artículo no será de aplicación cuando la entidad vinculada no residente en territorio español sea residente en otro Estado miembro de la Unión Europea, salvo que resida en un territorio calificado reglamentariamente como paraíso fiscal.»

Tres. Se modifica el párrafo b) del apartado 1 del artículo 20 bis, que quedará redactado de la siguiente manera:

«b) Que la entidad participada haya estado gravada por un impuesto extranjero de naturaleza idéntica o análoga a este impuesto en el ejercicio en que se hayan obtenido los beneficios que se reparten o en los que se participa.

A estos efectos, se tendrán en cuenta aquellos tributos extranjeros que hayan tenido por finalidad la imposición de la renta obtenida por la entidad participada,

siquiera sea parcialmente, con independencia de que el objeto del tributo lo constituya la propia renta, los ingresos o cualquier otro elemento indiciario de aquélla.

Se considerará cumplido este requisito, cuando la entidad participada sea residente en un país con el que España tenga suscrito un convenio para evitar la doble imposición internacional, que le sea de aplicación y que contenga cláusula de intercambio de información.

En ningún caso se aplicará lo dispuesto en este artículo cuando la entidad participada sea residente en un país o territorio calificado reglamentariamente como paraíso fiscal.»

Cuatro. Se modifica el apartado 2 del artículo 28, que queda redactado de la siguiente manera:

«2. La deducción a que se refiere el apartado anterior será del 100 por ciento cuando los dividendos o participaciones en beneficios procedan de entidades en las que el porcentaje de participación, directo o indirecto, sea igual o superior al 5 por ciento, siempre que dicho porcentaje se hubiere tenido de manera ininterrumpida durante el año anterior al día en que sea exigible el beneficio que se distribuya o, en su defecto, que se mantenga durante el tiempo que sea necesario para completar un año. La deducción también será del 100 por ciento respecto de la participación en beneficios procedentes de mutuas de seguros generales, entidades de previsión social, sociedades de garantía recíproca y asociaciones.»

Cinco. Se modifica el párrafo c) del apartado 1 del artículo 33, que quedará redactado de la siguiente manera:

«c) Porcentajes de deducción.

1.º El 30 por ciento de los gastos efectuados en el período impositivo por este concepto.

En el caso de que los gastos efectuados en la realización de actividades de investigación y desarrollo en el período impositivo sean mayores que la media de los efectuados en los dos años anteriores, se aplicará el porcentaje establecido en el párrafo anterior hasta dicha media, y el 50 por ciento sobre el exceso respecto de la misma.

Además de la deducción que proceda conforme a lo dispuesto en los párrafos anteriores se practicará una deducción adicional del 20 por ciento del importe de los siguientes gastos del período:

a') Los gastos de personal de la entidad correspondientes a investigadores cualificados adscritos en exclusiva a actividades de investigación y desarrollo.

b') Los gastos correspondientes a proyectos de investigación y desarrollo contratados con universidades, organismos públicos de investigación o centros de innovación y tecnología, reconocidos y registrados como tales según el Real Decreto 2609/1996, de 20 de diciembre, por el que se regulan los Centros de Innovación y Tecnología.

2.º El 10 por ciento de las inversiones en elementos de inmovilizado material e inmaterial, excluidos los inmuebles y terrenos, siempre que estén afectos exclusivamente a las actividades de investigación y desarrollo.

La deducción establecida en el párrafo anterior será compatible con la prevista en el artículo 36 ter de esta ley e incompatible para las mismas inversiones con las restantes deducciones previstas en los demás artículos de este capítulo.

Los elementos en que se materialice la inversión deberán permanecer en el patrimonio del sujeto pasivo, salvo pérdidas justificadas, hasta que cumplan su finalidad específica en las actividades de investigación y desarrollo, excepto que su vida útil conforme al método de amortización, admitido en el párrafo a) del apartado 1 del artículo 11, que se aplique, fuese inferior.»

Seis. Se modifica el párrafo b) del apartado 2 del artículo 33, que quedará redactado de la siguiente forma:

«b) Base de la deducción.

La base de la deducción estará constituida por el importe de los gastos del período en actividades de innovación tecnológica que correspondan a los siguientes conceptos:

1.º Proyectos cuya realización se encargue a universidades, organismos públicos de investigación o centros de innovación y tecnología, reconocidos y registrados como tales según el citado Real Decreto 2609/1996, de 20 de diciembre.

2.º Diseño industrial e ingeniería de procesos de producción, que incluirán la concepción y la elaboración de los planos, dibujos y soportes destinados a definir los elementos descriptivos, especificaciones técnicas y características de funcionamiento necesarios para la fabricación, prueba, instalación y utilización de un producto.

3.º Adquisición de tecnología avanzada en forma de patentes, licencias, «know-how» y diseños. No darán derecho a la deducción las cantidades satisfechas a personas o entidades vinculadas al sujeto pasivo. La base correspondiente a este concepto no podrá superar la cuantía de un millón de euros.

4.º Obtención del certificado de cumplimiento de las normas de aseguramiento de la calidad de la serie ISO 9000, GMP o similares, sin incluir aquellos gastos correspondientes a la implantación de dichas normas.

Se consideran gastos de innovación tecnológica los realizados por el sujeto pasivo en cuanto estén directamente relacionados con dichas actividades y se apliquen efectivamente a la realización de las mismas, constando específicamente individualizados por proyectos.

Los gastos de innovación tecnológica correspondientes a actividades realizadas en el exterior también podrán ser objeto de la deducción siempre y cuando la actividad de innovación tecnológica principal se efectúe en España y no sobrepasen el 25 por ciento del importe total invertido.

Igualmente tendrán la consideración de gastos de innovación tecnológica las cantidades pagadas para la realización de dichas actividades en España, por encargo del sujeto pasivo, individualmente o en colaboración con otras entidades.

Para determinar la base de la deducción el importe de los gastos de innovación tecnológica se minorará en el 65 por ciento de las subvenciones recibidas para el fomento de dichas actividades e imputables como ingreso en el período impositivo.»

Siete. Se modifica el párrafo a) del apartado 1 del artículo 35, que queda redactado de la siguiente manera:

«a) La adquisición de bienes del Patrimonio Histórico Español, realizada fuera del territorio español para su introducción dentro de dicho territorio, siempre que los bienes sean declarados bienes de interés cultural o incluidos en el Inventario General de Bienes Muebles en el plazo de un año desde su introducción y permanezcan en territorio español y dentro del patrimonio del titular durante al menos cuatro años.

La base de esta deducción será la valoración efectuada por la Junta de Calificación, Valoración y Exportación de bienes del Patrimonio Histórico Español.»

Ocho. Se modifica el apartado 1 del artículo 37, que quedará redactado de la siguiente forma:

«1. Las deducciones previstas en el presente capítulo se practicarán una vez realizadas las deducciones y bonificaciones de los capítulos II y III de este título.

Las cantidades correspondientes al período impositivo no deducidas podrán aplicarse en las liquidaciones de los períodos impositivos que concluyan en los 10 años inmediatos y sucesivos. No obstante, las cantidades correspondientes a las deducciones previstas en los artículos 33 y 33 bis de esta ley, podrán aplicarse en

las liquidaciones de los períodos impositivos que concluyan en los 15 años inmediatos y sucesivos.

El cómputo de los plazos para la aplicación de las deducciones previstas en este capítulo podrá diferirse hasta el primer ejercicio en que, dentro del período de prescripción, se produzcan resultados positivos, en los siguientes casos:

a) En las entidades de nueva creación.

b) En las entidades que saneen pérdidas de ejercicios anteriores mediante la aportación efectiva de nuevos recursos, sin que se considere como tal la aplicación o capitalización de reservas.

El importe de las deducciones previstas en este capítulo a las que se refiere el presente apartado, aplicadas en el período impositivo, no podrán exceder conjuntamente del 35 por ciento de la cuota íntegra minorada en las deducciones para evitar la doble imposición interna e internacional y las bonificaciones. No obstante, el límite se elevará al 50 por ciento cuando el importe de la deducción prevista en los artículos 33 y 33 bis, que correspondan a gastos e inversiones efectuados en el propio período impositivo, exceda del 10 por ciento de la cuota íntegra, minorada en las deducciones para evitar la doble imposición interna e internacional y las bonificaciones.»

Nueve. El segundo párrafo del apartado 3 del artículo 38, quedará redactado de la siguiente forma:

«Los sujetos pasivos cuyo período impositivo no coincida con el año natural realizarán el pago fraccionado sobre la parte de la base imponible correspondiente a los días transcurridos desde el inicio del período impositivo hasta el día anterior al inicio de cada uno de los períodos de ingreso del pago fraccionado a que se refiere el apartado 1. En estos supuestos, el pago fraccionado será a cuenta de la liquidación correspondiente al período impositivo que esté en curso el día anterior al inicio de cada uno de los citados períodos de pago.»

Diez. Se añade un nuevo apartado 3 al artículo 68 quinquies, pasando los actuales apartados 3 y 4, a renumerarse, respectivamente, como apartados 4 y 5.

El apartado 3 quedará redactado en los siguientes términos:

«3. Si la entidad hubiera adquirido la vivienda mediante transmisión derivada de operaciones de fusión, escisión o aportación de activos, y la renta generada en aquella transmisión no se hubiera integrado en la base imponible del transmitente en virtud de lo dispuesto en el régimen especial relativo a dichas operaciones, la renta a bonificar derivada de su transmisión posterior de acuerdo con lo dispuesto en el apartado 1 será exclusivamente la que exceda del valor de mercado en la fecha de la adquisición.»

Once. Se añade un apartado 6 al artículo 68 quinquies de la Ley 43/1995, de 27 de diciembre, del Impuesto sobre Sociedades, que quedará redactado en los siguientes términos:

«6. El régimen fiscal previsto en este capítulo también podrá ser aplicado, con las especialidades previstas en este apartado, por las entidades a que se refiere el apartado 1 del artículo 68 quáter de esta ley que arrienden u ofrezcan en arrendamiento viviendas que hayan construido, promovido o adquirido. En estos casos, habrán de cumplirse los siguientes requisitos:

Que el número de viviendas arrendadas u ofrecidas en arrendamiento por la entidad sea en todo momento igual o superior a 10.

Que el contrato de arrendamiento no incorpore opción de compra.

En el caso de viviendas no calificadas como de protección oficial ni declaradas protegidas, los requisitos segundo y tercero del párrafo c) del apartado 2 del artículo 68 quáter. Tratándose de viviendas adquiridas, deberá cumplirse, además, el requisito primero del mencionado párrafo c).

Que las viviendas permanezcan arrendadas u ofrecidas en arrendamiento durante al menos 15 años a contar desde la fecha en que fueron arrendadas u ofrecidas en arrendamiento por primera vez por la entidad. En el caso de viviendas que figuren en el patrimonio de la entidad antes del momento de acogerse al régimen, el plazo se computará desde la fecha de inicio del período impositivo en que se comunique la opción por el régimen.

Las entidades que cumplan los requisitos previstos en este apartado podrán aplicar en la cuota íntegra una bonificación del 85 por ciento de la parte de la cuota íntegra que corresponda a las rentas derivadas del arrendamiento o de la transmisión de viviendas que cumplan los requisitos establecidos en este apartado. La aplicación de esta bonificación en los casos de transmisión de las viviendas exigirá, además, el cumplimiento de los siguientes requisitos:

Que la vivienda no sea adquirida por el arrendatario, su cónyuge o parientes, incluidos los afines, hasta el tercer grado inclusive.

Que el importe obtenido se reinvierta, en el plazo de tres años desde la transmisión, en otras viviendas que cumplan los requisitos establecidos en este apartado.»

Doce. Se modifica el artículo 69, que quedará redactado de la siguiente manera:

**«Artículo 69.** *Sociedades y fondos de capital-riesgo.*

1. Las sociedades y fondos de capital-riesgo, reguladas en la Ley 1/1999, de 5 de enero, reguladora de las entidades de capital-riesgo y de sus sociedades gestoras, estarán exentas en el 99 por ciento de las rentas que obtengan en la transmisión de valores representativos de la participación en el capital o en fondos propios de las empresas a que se refiere el artículo 2.1 de la citada ley, en que participen, siempre que la transmisión se produzca a partir del inicio del segundo año de tenencia computado desde el momento de adquisición y hasta el decimoquinto, inclusive.

Excepcionalmente podrá admitirse una ampliación de este último plazo hasta el vigésimo año, inclusive. Reglamentariamente se determinarán los supuestos, condiciones y requisitos que habilitan para dicha ampliación.

Con excepción del supuesto previsto en el párrafo anterior, no se aplicará la exención en el primer año y a partir del decimoquinto.

En el caso de que la entidad participada acceda a la cotización en un mercado de valores regulado en la Directiva 93/22/CEE del Consejo, de 10 de mayo de 1993, la aplicación de la exención prevista en los párrafos anteriores quedará condicionada a que la sociedad o el fondo de capital-riesgo proceda a transmitir su participación en el capital de la empresa participada en un plazo no superior a tres años, contados desde la fecha en que se hubiera producido la admisión a cotización de esta última.

2. Las sociedades y fondos de capital-riesgo podrán aplicar la deducción prevista en el artículo 28.2 de esta ley o la exención prevista en el artículo 20 bis.1 de esta ley, según sea el origen de las citadas rentas, a los dividendos y, en general, a las participaciones en beneficios procedentes de las sociedades que promuevan o fomenten, cualquiera que sea el porcentaje de participación y el tiempo de tenencia de las acciones o participaciones.

3. Los dividendos y, en general, las participaciones en beneficios percibidos de las sociedades y fondos de capital-riesgo tendrán el siguiente tratamiento:

a) Darán derecho a la deducción prevista en el artículo 28.2 de esta ley cualquiera que sea el porcentaje de participación y el tiempo de tenencia de las acciones o participaciones cuando su perceptor sea un sujeto pasivo de este Impuesto o un contribuyente del Impuesto sobre la Renta de no Residentes con establecimiento permanente en España.

b) No se entenderán obtenidos en territorio español cuando su perceptor sea una persona física o entidad contribuyente del Impuesto sobre la Renta de no Residentes sin establecimiento permanente en España.

4. Las rentas positivas puestas de manifiesto en la transmisión o reembolso de acciones o participaciones representativas de los fondos propios de las sociedades y fondos de capital-riesgo tendrán el siguiente tratamiento:

a) Darán derecho a la deducción prevista en el artículo 28.5 de esta ley, cualquiera que sea el porcentaje de participación y el tiempo de tenencia de las acciones o participaciones cuando su perceptor sea un sujeto pasivo de este Impuesto o un contribuyente del Impuesto sobre la Renta de no Residentes con establecimiento permanente en España.

b) No se entenderán obtenidas en territorio español cuando su perceptor sea una persona física o entidad contribuyente del Impuesto sobre la Renta de no Residentes sin establecimiento permanente en España.

5. Lo dispuesto en el párrafo b) de los apartados 3 y 4 anteriores no será de aplicación cuando la renta se obtenga a través de un país o territorio calificado reglamentariamente como paraíso fiscal.»

Trece. Se añade un nuevo apartado 15 al artículo 121, que quedará redactado de la siguiente manera:

«15. Lo previsto en este artículo no será de aplicación cuando la entidad no residente en territorio español sea residente en otro Estado miembro de la Unión Europea, salvo que resida en un territorio calificado reglamentariamente como paraíso fiscal.»

Catorce. Se modifica el apartado 2 de la disposición adicional octava, que quedará redactado en los siguientes términos:

«2. Las referencias que el artículo 21 y el artículo 45.1.b).10 de la Ley del Impuesto sobre Transmisiones Patrimoniales y Actos Jurídicos Documentados hacen a las definiciones de fusión y escisión del artículo 2, apartados 1, 2 y 3 de la Ley 29/1991, de 16 de septiembre, de Adecuación de determinados conceptos impositivos a las Directivas y Reglamentos de las Comunidades Europeas, se entenderán hechas al artículo 97, apartados 1, 2, 3 y 5 y al artículo 108 de la presente ley y las referencias al régimen especial del título I de la Ley 29/1991, se entenderán hechas al capítulo VIII del título VIII de esta ley.»

Segundo. Con efectos para los períodos impositivos iniciados a partir del día 1 de julio de 2004, se introducen las siguientes modificaciones en la Ley 43/1995, de 27 de diciembre, del Impuesto sobre Sociedades:

Uno. Se modifica el apartado 2 del artículo 77, que quedará redactado de la siguiente manera:

«2. La falta de cumplimiento de este requisito tendrá la consideración de infracción tributaria grave. La sanción consistirá en multa pecuniaria fija de 3.000 euros, por cada período impositivo en que se haya dado el incumplimiento, siempre que no se hubiera realizado requerimiento administrativo al efecto. Si hubiese mediado requerimiento administrativo, la sanción será de 6.000 euros por cada período impositivo en que persista el incumplimiento.

De esta infracción serán responsables subsidiarios los administradores de la sociedad, salvo los que hayan propuesto expresamente las medidas necesarias para dar cumplimiento a lo previsto en el párrafo anterior, sin que hubiesen sido aceptadas por los restantes administradores.

La sanción impuesta de acuerdo con lo previsto en este apartado se reducirá conforme a lo dispuesto en el apartado 3 del artículo 188 de la Ley General Tributaria.»

Dos. Se modifica el apartado 4 del artículo 84, que quedará redactado de la siguiente manera:

«4. La falta de los acuerdos a los que se refieren los apartados 1 y 2 de este artículo determinará la imposibilidad de aplicar el régimen de consolidación fiscal.

La falta de los acuerdos correspondientes a las sociedades que en lo sucesivo deban integrarse en el grupo fiscal constituirá infracción tributaria grave de la entidad dominante. La sanción consistirá en multa pecuniaria fija de 2.000 euros por el primer periodo impositivo en que se haya aplicado el régimen sin cumplir este requisito y de 4.000 euros por el segundo, y no impedirá la efectiva integración en el grupo de las sociedades afectadas, determinándose la imposibilidad de aplicar el régimen de consolidación fiscal, si en el plazo de dos años a partir del día en que concluya el primer período impositivo en que deban tributar en el régimen de consolidación fiscal, persistiera la falta de acuerdo a que se refiere este artículo.

La sanción impuesta de acuerdo con lo previsto en este apartado se reducirá conforme a lo dispuesto en el apartado 3 del artículo 188 de la Ley General Tributaria.»

Tres. Se modifica el apartado 4 del artículo 107, que quedará redactado de la siguiente manera:

«4. El incumplimiento de las obligaciones establecidas en los apartados anteriores tendrá la consideración de infracción tributaria grave. La sanción consistirá en multa pecuniaria fija de 200 euros por cada dato omitido, en cada uno de los primeros cuatro años en que no se incluya la información, y de 1.000 euros por cada dato omitido, en cada uno de los años siguientes, con el límite del cinco por ciento del valor por el que la entidad adquirente haya reflejado los bienes y derechos transmitidos en su contabilidad.

La sanción impuesta de acuerdo con lo previsto en este apartado se reducirá conforme a lo dispuesto en el apartado 3 del artículo 188 de la Ley General Tributaria.»

Cuatro. Se modifica el apartado 2 del artículo 135 quáter, que quedará redactado de la siguiente manera:

«2. La renta positiva o negativa que, en su caso, se ponga de manifiesto como consecuencia de la transmisión de un buque afecto a este régimen, se considerará integrada en la base imponible calculada de acuerdo con el apartado anterior.

No obstante lo establecido en el párrafo anterior, cuando se trate de buques cuya titularidad ya se tenía cuando se accedió al presente régimen especial, o de buques usados adquiridos una vez comenzada la aplicación del mismo, se procederá del siguiente modo:

En el primer ejercicio en que sea de aplicación el mismo, o en el que se hayan adquirido los buques usados, se dotará una reserva indisponible por un importe equivalente a la diferencia positiva existente entre el valor normal de mercado y el valor neto contable de cada uno de los buques afectados por esta regla, o bien se especificará la citada diferencia, separadamente para cada uno de los buques y durante todos los ejercicios en los que se mantenga la titularidad de los mismos, en la memoria de sus cuentas anuales. En el caso de buques adquiridos mediante una operación a la que se haya aplicado el régimen especial del capítulo VIII del título VIII de esta ley, el valor neto contable se determinará partiendo del valor de adquisición por el que figurase en la contabilidad de la entidad transmitente.

El incumplimiento de la obligación de no disposición de la reserva o de la obligación de mención en la memoria constituirá infracción tributaria grave, sancionándose con una multa pecuniaria proporcional del cinco por ciento del importe de la citada diferencia.

La sanción impuesta de acuerdo con lo previsto en este apartado se reducirá conforme a lo dispuesto en el apartado 3 del artículo 188 de la Ley General Tributaria.

El importe de la citada reserva positiva, junto con la diferencia positiva existente en la fecha de la transmisión entre la amortización fiscal y contable del buque

enajenado, se añadirá a la base imponible a que se refiere la regla primera de este artículo cuando se haya producido la mencionada transmisión. De igual modo se procederá si el buque se transmite, de forma directa o indirecta, con ocasión de una operación a la que resulte de aplicación el régimen especial del capítulo VIII del título VIII de esta ley.»

Cinco. Se modifica el apartado 2 del artículo 141, que quedará redactado de la siguiente manera:

«2. Constituirá infracción tributaria grave el incumplimiento de la obligación establecida en el apartado anterior.

Dicha infracción se sancionará, por una sola vez, con una multa pecuniaria proporcional del cinco por ciento del importe de la revalorización, cuyo pago no determinará que el citado importe se incorpore, a efectos fiscales, al valor del elemento patrimonial objeto de la revalorización.

La sanción impuesta de acuerdo con lo previsto en este apartado se reducirá conforme a lo dispuesto en el apartado 3 del artículo 188 de la Ley General Tributaria.»

Tercero. Con efectos desde el día 1 de septiembre de 2004, se introducen las siguientes modificaciones en la Ley 43/1995, de 27 de diciembre, del Impuesto sobre Sociedades:

Uno. Se modifica el párrafo b) del apartado 2 del artículo 12, que quedará redactada de la siguiente manera:

«b) Que el deudor esté declarado en situación de concurso.»

Dos. Se modifica el párrafo b) del apartado 4 del artículo 81, que quedará redactada de la siguiente manera:

«b) Que al cierre del período impositivo se encuentren en situación de concurso, o incursas en una situación patrimonial prevista en el número 4.º del apartado 1 del artículo 260 del texto refundido de la Ley de Sociedades Anónimas, aun cuando no tuvieran la forma de sociedades anónimas, a menos que con anterioridad a la conclusión del ejercicio en el que se aprueban las cuentas anuales esta última situación hubiese sido superada.»

### *Sección 3.ª Impuesto sobre la Renta de no Residentes*

**Artículo 3.** *Modificación de la Ley 41/1998, de 9 de diciembre, del Impuesto sobre la Renta de no Residentes y Normas Tributarias.*

Primero. Con efectos a partir del día 1 de enero de 2004, se introducen las siguientes modificaciones en la Ley 41/1998, de 9 de diciembre, del Impuesto sobre la Renta de no Residentes y Normas Tributarias:

Uno. Se modifica la letra c') del párrafo f) del apartado 1 del artículo 12 que quedará redactada de la siguiente manera:

«c') Los cánones o regalías satisfechos por personas o entidades residentes en territorio español o por establecimientos permanentes situados en el mismo, o que se utilicen en territorio español.

Tienen la consideración de cánones o regalías las cantidades de cualquier clase pagadas por el uso, o la concesión de uso de:

Derechos sobre obras literarias, artísticas o científicas, incluidas las películas cinematográficas.

Patentes, marcas de fábrica o de comercio, dibujos o modelos, planos, fórmulas o procedimientos secretos.

Derechos sobre programas informáticos.

Informaciones relativas a experiencias industriales, comerciales o científicas.

Derechos personales susceptibles de cesión, tales como los derechos de imagen.

Equipos industriales, comerciales o científicos.

Cualquier derecho similar a los anteriores.

En particular, tienen esa consideración las cantidades pagadas por el uso o la concesión de uso de los derechos amparados por el Real Decreto Legislativo 1/1996, que aprueba el texto refundido de la Ley de Propiedad Intelectual, la Ley 11/1986, de Patentes y la Ley 17/2001, de 7 de diciembre, de Marcas.»

Dos. Se modifica el párrafo b) del apartado 1 del artículo 13, que quedará redactado de la siguiente manera:

«b) Los intereses y demás rendimientos obtenidos por la cesión a terceros de capitales propios a que se refiere el artículo 23.2 de la Ley 40/1998, del Impuesto sobre la Renta de las Personas Físicas y otras Normas Tributarias, así como las ganancias patrimoniales derivadas de bienes muebles, obtenidos sin mediación de establecimiento permanente, por residentes en otro Estado miembro de la Unión Europea o por establecimientos permanentes de dichos residentes situados en otro Estado miembro de la Unión Europea.

Lo dispuesto en el párrafo anterior no será de aplicación a las ganancias patrimoniales derivadas de la transmisión de acciones, participaciones u otros derechos en una entidad en los siguientes casos:

a') Cuando el activo de dicha entidad consista principalmente, directa o indirectamente, en bienes inmuebles situados en territorio español.

b') Cuando, en algún momento, durante el período de doce meses precedente a la transmisión, el contribuyente haya participado, directa o indirectamente, en al menos el 25 por ciento del capital o patrimonio de dicha entidad.»

Tres. Se modifica el primer párrafo del apartado 5 del artículo 17 que quedará redactado de la siguiente manera:

«5. Tratándose de establecimientos permanentes cuya actividad en territorio español consista en obras de construcción, instalación o montaje cuya duración exceda de seis meses, actividades o explotaciones económicas de temporada o estacionales, o actividades de exploración de recursos naturales, el impuesto se exigirá conforme a las siguientes reglas:»

Cuatro. Se añade un nuevo párrafo al apartado 1 del artículo 30, con la siguiente redacción:

«En ningún caso estarán obligadas a practicar retención o ingreso a cuenta las misiones diplomáticas u oficinas consulares en España de Estados extranjeros.»

Segundo. Con efectos desde el día 1 de julio de 2004 se modifica el apartado 3 del artículo 9, que quedará redactado de la siguiente forma:

«3. El incumplimiento de la obligación a que se refiere el apartado 1 se considerará infracción tributaria grave y la sanción consistirá en multa pecuniaria fija de 2.000 euros.

La sanción impuesta de acuerdo con lo previsto en este apartado se reducirá conforme a lo dispuesto en el apartado 3 del artículo 188 de la Ley General Tributaria.»

Tercero. Con efectos desde el 1 de enero de 2005, se añade un párrafo i) al apartado 1 del artículo 24, cuya redacción será la siguiente:

«i) El tipo de gravamen aplicable a los cánones o regalías satisfechos por una sociedad residente en territorio español o por un establecimiento permanente situado en el mismo de una sociedad residente en otro Estado miembro de la Unión Europea a una sociedad residente en otro Estado miembro o a un establecimiento

permanente situado en otro Estado miembro de una sociedad residente de un Estado miembro será del 10 por ciento cuando concurran los siguientes requisitos:

a') Que ambas sociedades estén sujetas y no exentas a alguno de los tributos mencionados en el artículo 3.a).iii) de la Directiva 2003/49/CE del Consejo, de 3 de junio de 2003, relativa a un régimen fiscal común aplicable a los pagos de intereses y cánones efectuados entre sociedades asociadas de diferentes Estados miembros.

b') Que ambas sociedades revistan alguna de las formas previstas en el anexo de la Directiva 2003/49/CE.

c') Que ambas sociedades sean residentes fiscales en la Unión Europea y que, a efectos de un convenio para evitar la doble imposición sobre la renta concluido con un tercer Estado, no se consideren residentes de ese tercer Estado.

d') Que ambas sociedades sean asociadas. A estos efectos, dos sociedades se considerarán asociadas cuando: una posea en el capital de la otra una participación directa de, al menos, el 25 por ciento, o una tercera posea en el capital de cada una de ellas una participación directa de, al menos, el 25 por ciento.

La mencionada participación deberá haberse mantenido de forma ininterrumpida durante el año anterior al día en que se haya satisfecho el pago del rendimiento o, en su defecto, deberá mantenerse durante el tiempo que sea necesario para completar un año.

e') Que, en su caso, tales cantidades sean deducibles para el establecimiento permanente que satisface los rendimientos en el Estado en que esté situado.

f') Que la sociedad que reciba tales pagos lo haga en su propio beneficio y no como mera intermediaria o agente autorizado de otra persona o sociedad y que, tratándose de un establecimiento permanente, las cantidades que reciba estén efectivamente relacionadas con su actividad y constituyan ingreso computable a efectos de la determinación de su base imponible en el Estado en el que esté situado.

Lo establecido en este párrafo i) no será de aplicación cuando la mayoría de los derechos de voto de la sociedad perceptora de los rendimientos se posea, directa o indirectamente, por personas físicas o jurídicas que no residan en Estados miembros de la Unión Europea, excepto cuando aquella pruebe que se ha constituido por motivos económicos válidos y no para disfrutar indebidamente del régimen previsto en este párrafo i).»

### *Sección 4.ª Impuesto sobre el Patrimonio*

**Artículo 4.** *Modificación de la Ley 19/1991, de 6 de junio, del Impuesto sobre el Patrimonio.*

Con efectos a partir del día 1 de enero de 2004, se modifica el apartado ocho del artículo 4 de la Ley 19/1991, de 6 de junio, del Impuesto sobre el Patrimonio, que quedará redactado de la siguiente manera:

«Ocho. Uno. Los bienes y derechos de las personas físicas necesarios para el desarrollo de su actividad empresarial o profesional, siempre que ésta se ejerza de forma habitual, personal y directa por el sujeto pasivo y constituya su principal fuente de renta. A efectos del cálculo de la principal fuente de renta, no se computarán ni las remuneraciones de las funciones de dirección que se ejerzan en las entidades a que se refiere el número dos de este apartado, ni cualesquiera otras remuneraciones que traigan su causa de la participación en dichas entidades.

También estarán exentos los bienes y derechos comunes a ambos miembros del matrimonio, cuando se utilicen en el desarrollo de la actividad empresarial o profesional de cualquiera de los cónyuges, siempre que se cumplan los requisitos del párrafo anterior.

Dos. La plena propiedad, la nuda propiedad y el derecho de usufructo vitalicio sobre las participaciones en entidades, con o sin cotización en mercados organizados, siempre que concurran las condiciones siguientes:

a) Que la entidad no tenga por actividad principal la gestión de un patrimonio mobiliario o inmobiliario. Se entenderá que una entidad no gestiona un patrimonio mobiliario o inmobiliario y que, por lo tanto, realiza una actividad empresarial cuando, por aplicación de lo establecido en el artículo 75 de la Ley 43/1995, de 27 de diciembre, del Impuesto sobre Sociedades, dicha entidad no reúna las condiciones para considerar que más de la mitad de su activo está constituido por valores o es de mera tenencia de bienes.

b) Que, cuando la entidad revista forma societaria, no concurran los supuestos establecidos en el artículo 75 de la Ley 43/1995, de 27 de diciembre, del Impuesto sobre Sociedades.

c) Que la participación del sujeto pasivo en el capital de la entidad, sea al menos del cinco por ciento computado de forma individual, o del 20 por ciento conjuntamente con su cónyuge, ascendientes, descendientes o colaterales de segundo grado, ya tenga su origen el parentesco en la consanguinidad, en la afinidad o en la adopción.

d) Que el sujeto pasivo ejerza efectivamente funciones de dirección en la entidad, percibiendo por ello una remuneración que represente más del 50 por ciento de la totalidad de los rendimientos empresariales, profesionales y de trabajo personal.

A efectos del cálculo anterior, no se computarán entre los rendimientos empresariales, profesionales y de trabajo personal, los rendimientos de la actividad empresarial a que se refiere el número 1 de este apartado.

Cuando la participación en la entidad sea conjunta con alguna o algunas personas a las que se refiere la letra anterior, las funciones de dirección y las remuneraciones derivadas de la misma deberán de cumplirse al menos en una de las personas del grupo de parentesco, sin perjuicio de que todas ellas tengan derecho a la exención.

La exención sólo alcanzará al valor de las participaciones, determinado conforme a las reglas que se establecen en el artículo 16. Uno de esta ley, en la parte que corresponda a la proporción existente entre los activos necesarios para el ejercicio de la actividad empresarial o profesional, minorados en el importe de las deudas derivadas de la misma, y el valor del patrimonio neto de la entidad.

Tres. Reglamentariamente se determinarán:

a) Los requisitos que deban concurrir para que sea aplicable la exención en cuanto a los bienes, derechos y deudas necesarios para el desarrollo de una actividad empresarial o profesional.

b) Las condiciones que han de reunir las participaciones en entidades.»

### *Sección 5.ª Impuesto sobre Sucesiones y Donaciones*

**Artículo 5.** *Modificación de la Ley 29/1987, de 18 de diciembre, del Impuesto sobre Sucesiones y Donaciones.*

Primero. Con efectos desde el 1 de enero de 2003, se modifica el párrafo b) del apartado 2, del artículo 20, de la Ley 29/1987, de 18 de diciembre, del Impuesto sobre Sucesiones y Donaciones, que quedará redactada de la siguiente manera:

«b) Con independencia de las reducciones anteriores, se aplicará una reducción del 100 por ciento, con un límite de 9.195,49 euros, a las cantidades percibidas por los beneficiarios de contratos de seguros sobre vida, cuando su parentesco con el contratante fallecido sea de cónyuge, ascendiente, descendiente, adoptante o adoptado. En los seguros colectivos o contratados por las empresas a favor de sus empleados se estará al grado de parentesco entre el asegurado fallecido y beneficiario.

La reducción será única por sujeto pasivo cualquiera que fuese el número de contratos de seguros de vida de los que sea beneficiario, y no será aplicable cuando éste tenga derecho a la establecida en la disposición transitoria cuarta de esta ley.

La misma reducción será en todo caso aplicable a los seguros de vida que traigan causa en actos de terrorismo, así como en servicios prestados en misiones internacionales humanitarias o de paz de carácter público, y no estará sometida al límite cuantitativo establecido en el primer párrafo de esta letra, siendo extensible a todos los posibles beneficiarios, sin que sea de aplicación lo previsto en la disposición transitoria cuarta de esta ley.»

Segundo. Con efectos a partir del día 1 de enero de 2004 se modifica la Ley 29/1987, de 18 de diciembre, del Impuesto sobre Sucesiones y Donaciones.

Uno. Se añade un párrafo al apartado 1, del artículo 23.bis, con la siguiente redacción:

«No obstante, la bonificación a que se refiere el párrafo anterior se elevará al 99 por ciento para los causahabientes comprendidos, según el grado de parentesco, en los grupos I y II señalados en el artículo 20 de esta ley.»

Dos. Se modifica el apartado 1 del artículo 24, que quedará de la siguiente forma:

«1. En las adquisiciones por causa de muerte y en los seguros sobre la vida, el impuesto se devengará el día del fallecimiento del causante o del asegurado o cuando adquiera firmeza la declaración de fallecimiento del ausente, conforme al artículo 196 del Código Civil. No obstante, en las adquisiciones producidas en vida del causante como consecuencia de contratos y pactos sucesorios, el impuesto se devengará el día en que se cause o celebre dicho acuerdo.»

Tres. Se modifican los artículos 31 y 34 de la Ley 29/1987, de 18 de diciembre, del Impuesto sobre Sucesiones y Donaciones, que quedarán redactados de la siguiente manera:

**«Artículo 31.** *Declaración y liquidación.*

1. Los sujetos pasivos vendrán obligados a presentar una declaración tributaria, comprensiva de los hechos imponibles a que se refiere esta ley, en los plazos y en la forma que reglamentariamente se fijen. No obstante lo anterior, podrán optar por presentar una autoliquidación, en cuyo caso deberán practicar las operaciones necesarias para determinar el importe de la deuda tributaria y acompañar el documento o declaración en el que se contenga o se constate el hecho imponible.

2. Los sujetos pasivos deberán aplicar el régimen de autoliquidación del impuesto con carácter obligatorio en las comunidades autónomas en que así se establezca en esta ley.

Los sujetos pasivos deberán aplicar el régimen de autoliquidación por los hechos imponibles en los que el rendimiento del impuesto se considere producido en el territorio de dichas comunidades autónomas en virtud de los puntos de conexión aplicables de acuerdo con lo previsto en la Ley 21/2001, de 27 de diciembre, por la que se regulan las medidas fiscales y administrativas del nuevo sistema de financiación de las Comunidades Autónomas de régimen común y Ciudades con Estatuto de Autonomía.»

**«Artículo 34.** *Normas generales.*

1. La competencia para la gestión y liquidación del impuesto corresponderá a las Delegaciones y Administraciones de Hacienda o, en su caso, a las oficinas con análogas funciones de las comunidades autónomas que tengan cedida la gestión del tributo.

2. Las comunidades autónomas podrán regular los aspectos sobre la gestión y liquidación de este impuesto según lo previsto en la Ley 21/2001, de 27 de diciembre, por la que se regulan las medidas fiscales y administrativas del nuevo sistema de financiación de las Comunidades Autónomas de régimen común y Ciudades con Estatuto de Autonomía. Cuando la comunidad autónoma no hubiese regulado dichos aspectos, se aplicarán las normas establecidas en esta Ley.

3. No obstante lo dispuesto en el apartado anterior, la competencia para establecer como obligatorio el régimen de autoliquidación del impuesto corresponde

al Estado, que introducirá en la Ley del Impuesto las comunidades autónomas en las que se haya establecido dicho régimen.

4. De acuerdo con lo dispuesto en el apartado anterior, se establece el régimen de autoliquidación del impuesto con carácter obligatorio en las siguientes comunidades autónomas:

Andalucía.
Castilla y León.
Región de Murcia.»

***Sección 6.ª Régimen Fiscal de las Entidades sin Fines Lucrativos y de los Incentivos Fiscales al Mecenazgo***

**Artículo 6.** *Modificación de la Ley 49/2002, de 23 de diciembre, de régimen fiscal de las entidades sin fines lucrativos y de los incentivos fiscales al mecenazgo.*

Se modifica la disposición adicional séptima que queda redactada como sigue:

«Disposición adicional séptima. Régimen tributario de los consorcios Casa de América, Casa de Asia, "Institut Europeu de la Mediterrània" y el Museo Nacional de Arte de Cataluña.

Los consorcios Casa de América, Casa de Asia, "Institut Europeu de la Casa de la Mediterrània" y el Museo Nacional de Arte de Cataluña serán considerados entidades beneficiarias del mecenazgo a los efectos previstos en los artículos 16 a 25, ambos inclusive, de esta ley.»

CAPÍTULO II

**Impuestos indirectos**

***Sección 1.ª Impuesto sobre el Valor Añadido***

**Artículo 7.** *Modificación de la Ley 37/1992, de 28 de diciembre, del Impuesto sobre el Valor Añadido.*

Se introducen las siguientes modificaciones en la Ley 37/1992, de 28 de diciembre, del Impuesto sobre el Valor Añadido:

Primero. Con efectos a partir del día 1 de enero de 2004:

Uno. Se modifica la letra d') del párrafo c) del número 1.º del artículo 9 que quedará redactada de la siguiente manera:

«d') Las operaciones de cesión de créditos o préstamos, con excepción de las realizadas en el marco de un contrato de "factoring".»

Dos. Se modifican los párrafos a), h) e i) del número 18.º del apartado uno del artículo 20, que quedarán redactadas de la siguiente manera:

«a) Los depósitos en efectivo en sus diversas formas, incluidos los depósitos en cuenta corriente y cuentas de ahorro, y las demás operaciones relacionadas con los mismos, incluidos los servicios de cobro o pago prestados por el depositario en favor del depositante.

La exención no se extiende a los servicios de gestión de cobro de créditos, letras de cambio, recibos y otros documentos. Tampoco se extiende la exención a los servicios prestados al cedente en el marco de los contratos de "factoring", con excepción de los de anticipo de fondos que, en su caso, se puedan prestar en estos contratos.

No se considerarán de gestión de cobro las operaciones de abono en cuenta de cheques o talones.»

«h) Las operaciones relativas a transferencias, giros, cheques, libranzas, pagarés, letras de cambio, tarjetas de pago o de crédito y otras órdenes de pago.

La exención se extiende a las operaciones siguientes:

a') La compensación interbancaria de cheques y talones.
b') La aceptación y la gestión de la aceptación.
c') El protesto o declaración sustitutiva y la gestión del protesto.

No se incluye en la exención el servicio de cobro de letras de cambio o demás documentos que se hayan recibido en gestión de cobro. Tampoco se incluyen en la exención los servicios prestados al cedente en el marco de los contratos de "factoring", con excepción de los de anticipo de fondos que, en su caso, se puedan prestar en estos contratos.»

«i) La transmisión de los efectos y órdenes de pago a que se refiere la letra anterior, incluso la transmisión de efectos descontados.

No se incluye en la exención la cesión de efectos en comisión de cobranza. Tampoco se incluyen en la exención los servicios prestados al cedente en el marco de los contratos de "factoring", con excepción de los de anticipo de fondos que, en su caso, se puedan prestar en estos contratos.»

Tres. Se modifica el segundo párrafo del apartado tres del artículo 80, que quedará redactado de la siguiente manera:

«Sólo cuando se acuerde la conclusión del concurso por las causas expresadas en el artículo 176.1, apartados 1.º, 3.º y 5.º de la Ley Concursal, el acreedor que hubiese modificado la base imponible deberá modificarla nuevamente al alza mediante la emisión, en el plazo que se fije reglamentariamente, de una factura rectificativa en la que se repercuta la cuota procedente.»

Cuatro. Se modifica el apartado cuatro del artículo 80, que quedará redactado como sigue:

«Cuatro. La base imponible también podrá reducirse cuando los créditos correspondientes a las cuotas repercutidas por las operaciones gravadas sean total o parcialmente incobrables.

A estos efectos, un crédito se considerará total o parcialmente incobrable cuando reúna las siguientes condiciones:

1.ª Que hayan transcurrido dos años desde el devengo del impuesto repercutido sin que se haya obtenido el cobro de todo o parte del crédito derivado del mismo.

2.ª Que esta circunstancia haya quedado reflejada en los libros registros exigidos para este Impuesto.

3.ª Que el destinatario de la operación actúe en la condición de empresario o profesional, o, en otro caso, que la base imponible de aquella, Impuesto sobre el Valor Añadido excluido, sea superior a 300 euros.

4.ª Que el sujeto pasivo haya instado su cobro mediante reclamación judicial al deudor.

La modificación deberá realizarse en el plazo de los tres meses siguientes a la finalización del período de dos años a que se refiere la condición 1.ª del párrafo anterior y comunicarse a la Administración tributaria en el plazo que se fije reglamentariamente.

Una vez practicada la reducción de la base imponible, ésta no se volverá a modificar al alza aunque el sujeto pasivo obtuviese el cobro total o parcial de la contraprestación, salvo cuando el destinatario no actúe en la condición de empresario o profesional. En este caso, se entenderá que el Impuesto sobre el Valor Añadido está incluido en las cantidades percibidas y en la misma proporción que la parte de contraprestación percibida.

No obstante lo dispuesto en el párrafo anterior, cuando el sujeto pasivo desista de la reclamación judicial al deudor, deberá modificar nuevamente la base imponible al alza mediante la emisión, en el plazo de un mes a contar desde el desistimiento, de una factura rectificativa en la que se repercuta la cuota procedente.»

Cinco. Se modifica el apartado uno del artículo 97, que quedará redactado como sigue:

«Uno. Sólo podrán ejercitar el derecho a la deducción los empresarios o profesionales que estén en posesión del documento justificativo de su derecho.

A estos efectos, únicamente se considerarán documentos justificativos del derecho a la deducción:

1.º La factura original expedida por quien realice la entrega o preste el servicio o, en su nombre y por su cuenta, por su cliente o por un tercero, siempre que, para cualquiera de estos casos, se cumplan los requisitos que se establezcan reglamentariamente.

2.º La factura original expedida por quien realice una entrega que de lugar a una adquisición intracomunitaria de bienes sujeta al impuesto, siempre que dicha adquisición esté debidamente consignada en la declaración-liquidación a que se refiere el número 6.º del apartado uno del artículo 164 de esta ley.

3.º El documento acreditativo del pago del Impuesto a la importación.

4.º La factura expedida por el sujeto pasivo en los supuestos previstos en el artículo 165, apartado uno, de esta ley.

5.º El recibo original firmado por el titular de la explotación agrícola, forestal, ganadera o pesquera a que se refiere el artículo 134, apartado tres, de esta ley.»

Seis. Se modifica el apartado uno del artículo 165, que quedará redactado como sigue:

«Uno. En los supuestos a que se refieren los artículos 84, apartado uno, números 2.º y 3.º y 140 quinque de esta ley, a la factura expedida, en su caso, por quien efectuó la entrega de bienes o prestación de servicios correspondiente o al justificante contable de la operación se unirá una factura que contenga la liquidación del impuesto. Dicha factura se ajustará a los requisitos que se establezcan reglamentariamente.»

Segundo. Se modifica el apartado tres del artículo 80 de la Ley 37/1992, de 28 de diciembre, del Impuesto sobre el Valor Añadido, que quedará redactado como sigue:

«Tres. La base imponible podrá reducirse cuando el destinatario de las operaciones sujetas al impuesto no haya hecho efectivo el pago de las cuotas repercutidas y siempre que, con posterioridad al devengo de la operación, se dicte auto de declaración de concurso. La modificación, en su caso, no podrá efectuarse después de transcurrido el plazo máximo fijado en el número 5.º del apartado 1 del artículo 21 de la Ley 22/2003, de 9 de julio, Concursal.

Sólo cuando por cualquier causa se sobresea el expediente del concurso de acreedores, el acreedor que hubiese modificado la base imponible deberá modificarla nuevamente al alza mediante la emisión, en el plazo que se fije reglamentariamente, de una factura rectificativa en la que se repercuta la cuota procedente.»

Tercero. Con efectos a partir del día 1 de enero de 2004:

Uno. Se suprimen el número 27.º del apartado uno del artículo 20 y el número cinco del artículo 26.

Dos. Se añade un nuevo párrafo c) en el número 2.º del apartado uno del artículo 84, que quedará redactado de la siguiente manera:

«c) Cuando se trate de:

– Entregas de desechos nuevos de la industria, desperdicios y desechos de fundición, residuos y demás materiales de recuperación constituidos por metales férricos y no férricos, sus aleaciones, escorias, cenizas y residuos de la industria que contengan metales o sus aleaciones.

– Las operaciones de selección, corte, fragmentación y prensado que se efectúen sobre los productos citados en el guión anterior.

– Entregas de desperdicios o desechos de papel, cartón o vidrio.

– Entregas de productos semi-elaborados resultantes de la transformación, elaboración o fundición de los metales no férricos referidos en el primer guión, con excepción de los compuestos por níquel. En particular, se considerarán productos semielaborados, los lingotes, bloques, placas, barras, grano, granalla y alambrón.

En todo caso se considerarán comprendidas en los párrafos anteriores las entregas de los materiales definidos en el anexo de la ley.»

Tres. Se modifica el apartado séptimo del anexo, que quedará redactado de la siguiente manera:

«Séptimo. Desperdicios o desechos de fundición, de hierro o acero, chatarra o lingotes de chatarra de hierro o acero, desperdicios o desechos de metales no férricos o sus aleaciones, escorias, cenizas y residuos de la industria que contengan metales o sus aleaciones.

Se considerarán desperdicios o desechos de fundición, de hierro o acero, chatarra o lingotes de chatarra de hierro o acero, desperdicios o desechos de metales no férricos o sus aleaciones, escorias, cenizas y residuos de la industria que contengan metales o sus aleaciones los comprendidos en las partidas siguientes del Arancel de Aduanas:

| Cód. NCE | Designación de la mercancía |
|---|---|
| 7204 | Desperdicios y desechos de fundición de hierro o acero (chatarra y lingotes). |

Los desperdicios y desechos de los metales férricos comprenden:

a) Desperdicios obtenidos durante la fabricación o el mecanizado de la fundición del hierro o del acero, tales como las torneaduras, limaduras, despuntes de lingotes, de palanquillas, de barras o de perfiles.

b) Las manufacturas de fundición de hierro o acero definitivamente inutilizables como tales por roturas, cortes, desgaste u otros motivos, así como sus desechos, incluso si alguna de sus partes o piezas son reutilizables.

No se comprenden los productos susceptibles de utilizarse para su uso primitivo tal cual o después de repararlos.

Los lingotes de chatarra son generalmente de hierro o acero muy aleado, toscamente colados, obtenidos a partir de desperdicios y desechos finos refundidos (polvos de amolado o torneaduras finas) y su superficie es rugosa e irregular.

| Cód. NCE | Designación de la mercancía |
|---|---|
| 7402 | Cobre sin refinar; ánodos de cobre para refinado. |
| 7403 | Cobre refinado en forma de cátodos y secciones de cátodo. |
| 7404 | Desperdicios y desechos de cobre. |
| 7407 | Barras y perfiles de cobre. |
| 7408.11.00 | Alambre de cobre refinado, en el que la mayor dimensión de la sección transversal sea >6 mm. |
| 7408.19.10 | Alambre de cobre refinado, en el que la mayor dimensión de la sección transversal sea de >05 mm, pero R <= 6 mm. |
| 7502 | Níquel. |
| 7503 | Desperdicios y desechos de níquel. |
| 7601 | Aluminio en bruto. |
| 7602 | Desperdicios y desechos de aluminio. |
| 7605.11 | Alambre de aluminio sin alear. |
| 7605.21 | Alambre de aluminio aleado. |
| 7801 | Plomo. |
| 7802 | Desperdicios y desechos de plomo. |
| 7901 | Zinc. |
| 7902 | Desperdicios y desechos de cinc (calamina). |
| 8001 | Estaño. |
| 8002 | Desperdicios y desechos de estaño. |
| 2618 | Escorias granuladas (arena de escorias) de la siderurgia. |

| Cód. NCE | Designación de la mercancía |
|---|---|
| 2619 | Escorias (excepto granulados), batiduras y demás desperdicios de la siderurgia. |
| 2620 | Cenizas y residuos (excepto siderurgia) que contenga metal o compuestos de metal. |
| 47.07 | Desperdicios o desechos de papel o cartón. Los desperdicios de papel o cartón comprenden las raspaduras, recortes, hojas rotas, periódicos viejos y publicaciones, maculaturas y pruebas de imprenta y artículos similares. La definición comprende también las manufacturas viejas de papel o de cartón vendidas para su reciclaje. |
| 70.01 | Desperdicios o desechos de vidrio. Los desperdicios o desechos de vidrio comprenden los residuos de la fabricación de objetos de vidrio, así como los producidos por su uso o consumo. Se caracterizan generalmente por sus aristas cortantes. |
| | Baterías de plomo recuperadas. |

### *Sección 2.ª Impuesto sobre Transmisiones Patrimoniales y Actos Jurídicos Documentados*

**Artículo 8.** *Modificación del texto refundido de la Ley del Impuesto sobre Transmisiones Patrimoniales y Actos Jurídicos Documentados, aprobado por el Real Decreto legislativo 1/1993, de 24 de septiembre.*

Con efectos desde el 1 de enero de 2004, se modifica el párrafo c) del apartado 3 del artículo 13 del Texto Refundido de la Ley del Impuesto sobre Transmisiones Patrimoniales y Actos Jurídicos Documentados, aprobado por el Real Decreto legislativo 1/1993, de 24 de septiembre, que quedará redactada de la siguiente manera:

> «c) Cuando el concesionario esté obligado a revertir a la Administración bienes determinados, se computará el valor neto contable estimado de dichos bienes a la fecha de la reversión, más los gastos previstos para la reversión. Para el cálculo del valor neto contable de los bienes se aplicarán las tablas de amortización aprobadas a los efectos del Impuesto sobre Sociedades en el porcentaje medio resultante de las mismas.»

### *Sección 3.ª Impuestos Especiales*

**Artículo 9.** *Modificación de la Ley 38/1992, de 28 de diciembre, de Impuestos Especiales.*

Con efectos desde el 1 de enero de 2004, se introducen las siguientes modificaciones en la Ley 38/1992, de 28 de diciembre, de Impuestos Especiales:

Uno. Se modifican los apartados 5 y 7 del artículo 15, que quedarán redactados de la siguiente manera:

> «5. Sin perjuicio de lo establecido en el párrafo c) del apartado 1 del artículo 10, en el párrafo c) del artículo 22, en el apartado 3 del artículo 40, en el párrafo d) del artículo 52, en el párrafo b) del artículo 62, en aquellos supuestos de reintroducción de productos en el establecimiento de origen que no hayan podido ser entregados al destinatario por causas ajenas al depositario autorizado expedidor y en aquellos casos en los que se produzca el cese de actividad del establecimiento donde los productos se encuentren con aplicación de una exención, no se permitirá la entrada en las fábricas y los depósitos fiscales de productos objeto de los impuestos especiales de fabricación por los que ya se hubiera devengado el impuesto.»
>
> «7. La circulación y tenencia de productos objeto de los impuestos especiales de fabricación, con fines comerciales, deberá estar amparada por los documentos establecidos reglamentariamente que acrediten haberse satisfecho el impuesto en España o encontrarse en régimen suspensivo, al amparo de una exención o de un sistema de circulación intracomunitaria o interna con impuesto devengado, sin perjuicio de lo establecido en el apartado 3 del artículo 44.»

Dos. Se modifica el párrafo único que constituye la letra c) del apartado 2 del artículo 50 bis, que quedará redactado de la siguiente manera:

«c) Los productos definidos en los códigos, NC, 1507, 1508, 1510, 1511, 1512, 1513, 1514, 1515 y 1518, ya se utilicen como tales o previa modificación química.»

Tres. Se modifica el párrafo único que constituye la letra c) del apartado 3 del artículo 51, que quedará redactado de la siguiente manera:

«c) Los productos definidos en los códigos NC 1507, 1508, 1510, 1511, 1512, 1513, 1514, 1515 y 1518, ya se utilicen como tales o previa modificación química.»

Cuatro. Se añade un segundo párrafo en el apartado 1 del artículo 54, que quedará redactado de la siguiente manera:

«No obstante, lo establecido en el párrafo anterior no será de aplicación a la utilización de gas natural en las estaciones de compresión de los gaseoductos, para suministrar al gas natural la presión adicional necesaria para el transporte de dicho gas, para lo que no será precisa autorización alguna. En este caso, el gas natural así utilizado tributará al tipo impositivo establecido en el epígrafe 1.8 de la Tarifa 1.ª del apartado 1 del artículo 50.»

### *Sección 4.ª Impuesto sobre las Ventas Minoristas de Determinados Hidrocarburos*

**Artículo 10.** *Modificación del Impuesto sobre las Ventas Minoristas de Determinados Hidrocarburos.*

Con efectos desde el 1 de enero de 2004, se modifica el apartado 2.º del párrafo f) de la norma seis.1 del artículo 9 de la Ley 24/2001, de 27 de diciembre, de medidas fiscales, administrativas y del orden social, que queda redactado de la siguiente manera:

«2.º A la producción de electricidad en centrales eléctricas o a la producción de electricidad o a la cogeneración de electricidad y calor en centrales combinadas, siempre que el adquirente, que deberá ser el titular de dichas instalaciones, tenga previamente reconocido el derecho a la exención del Impuesto sobre Hidrocarburos que establece la letra c) apartado 2 del artículo 51 de la Ley 38/1992, de 28 de diciembre, de Impuestos Especiales.»

### *Sección 5.ª Impuesto sobre las Primas de Seguros*

**Artículo 11.** *Modificación de la Ley 13/1996, de 30 de diciembre, de medidas fiscales, administrativas y del orden social.*

Con efectos desde el 1 de enero de 2004, se añade un párrafo j) en el apartado 1 de la norma cinco del artículo 12 de la Ley 13/1996, de 30 de diciembre, de medidas fiscales, administrativas y del orden social, por el que se regula el Impuesto sobre las Primas de Seguros, cuya redacción será la siguiente:

«j) Las operaciones relativas a los planes de previsión asegurados.»

### *Sección 6.ª Régimen Económico Fiscal de Canarias*

**Artículo 12.** *Impuesto General Indirecto Canario y Arbitrio sobre Importaciones y Entregas de Mercancías en las islas Canarias.*

Se introducen las siguientes modificaciones en la Ley 20/1991, de 7 de junio, de modificación de los aspectos fiscales del Régimen Económico Fiscal de Canarias.

Primero. Con efectos desde el 1 de enero de 2004:

Uno. Se modifica el apartado 10.º del artículo 9, que quedaría redactado del modo siguiente:

«10.º La constitución de concesiones y autorizaciones administrativas, excepto las que tengan por objeto la cesión del derecho a utilizar infraestructuras ferroviarias o inmuebles o instalaciones en puertos y aeropuertos.»

Dos. Se modifica el párrafo e) del apartado 5.º A) del número 2 del artículo 17, que queda redactada de la siguiente manera:

«e) Los de tratamiento de datos y el suministro de informaciones, incluidos los procedimientos y experiencias de carácter comercial.»

Tres. Se modifica el apartado 7 del artículo 22, que queda redactado de la siguiente manera:

«7. La base imponible también podrá reducirse cuando los créditos correspondientes a las cuotas repercutidas por las operaciones gravadas sean total o parcialmente incobrables.

A estos efectos, un crédito se considerará total o parcialmente incobrable cuando reúna las siguientes condiciones:

1.ª Que hayan transcurrido dos años desde el devengo del impuesto repercutido sin que se haya obtenido el cobro de todo o parte del crédito derivado del mismo.

2.ª Que esta circunstancia haya quedado reflejada en los libros registros exigidos para este impuesto.

3.ª Que el destinatario de la operación actúe en la condición de empresario o profesional, o, en otro caso, que la base imponible de aquélla, Impuesto General Indirecto Canario excluido, sea superior a 300 euros.

4.ª Que el sujeto pasivo haya instado su cobro mediante reclamación judicial al deudor.

La modificación deberá realizarse en el plazo de los tres meses siguientes a la finalización del período de dos años a que se refiere la condición 1.ª del párrafo anterior y comunicarse a la Administración tributaria canaria en el plazo que se fije reglamentariamente.

Una vez practicada la reducción de la base imponible, ésta no se volverá a modificar al alza aunque el sujeto pasivo obtuviese el cobro total o parcial de la contraprestación, salvo cuando el destinatario no actúe en la condición de empresario o profesional. En este caso, se entenderá que el Impuesto General Indirecto Canario está incluido en las cantidades percibidas y en la misma proporción que la parte de contraprestación percibida.

No obstante lo dispuesto en el párrafo anterior, cuando el sujeto pasivo desista de la reclamación judicial al deudor deberá modificar nuevamente la base imponible al alza mediante la emisión, en el plazo de un mes a contar desde el desistimiento, de una factura rectificativa en la que se repercuta la cuota procedente.»

Cuatro. Se modifican el número 1 y el párrafo e) del apartado 1.º del número 4 del artículo 29, que quedan redactados de la siguiente manera:

«1. Los sujetos pasivos a que se refiere el artículo anterior podrán deducir las cuotas del Impuesto General Indirecto Canario devengadas en las islas Canarias que hayan soportado por repercusión directa en sus adquisiciones de bienes o en los servicios a ellos prestados.

Serán también deducibles, a partir del momento en que nazca el derecho a la deducción conforme a lo dispuesto en el artículo 32 de esta ley, las cuotas del mismo impuesto devengadas en dicho territorio en los supuestos siguientes:

1.º En las importaciones.

2.º En los supuestos de inversión del sujeto pasivo que se regulan en el apartado 2.º del número 1 del artículo 19 y en el artículo 58 ter.6 de esta ley, y en el supuesto de sustitución a que se refiere el apartado 2 del artículo 25 de la Ley 19/1994, de 6 de julio.»

«e) Las de seguro, reaseguro, capitalización y servicios relativos a las mismas, así como las bancarias o financieras, que hubiesen resultado exentas, si se hubiesen realizado en el ámbito territorial de aplicación de este impuesto, en virtud de lo dispuesto en el número 1, apartados 16.º y 18.º del artículo 10 de esta ley, siempre que el destinatario de tales prestaciones no esté establecido en la Comunidad Económica Europea o que las citadas operaciones estén directamente relacionadas con las exportaciones de bienes a países no pertenecientes a dicha Comunidad y se efectúen a partir del momento en que los bienes se expidan con destino a terceros países.»

Cinco. Se modifican los apartados 2.º y 3.º del número 1 y el número 2 del artículo 30, que quedan redactados de la siguiente manera:

«2.º Las cuotas soportadas por los servicios de desplazamiento o viajes, hostelería y restauración, salvo que el importe de los mismos tuviera la consideración de gasto fiscalmente deducible a efectos del Impuesto sobre la Renta de las Personas Físicas o del Impuesto sobre Sociedades.

3.º Las cuotas soportadas en las adquisiciones o importaciones de alimentos y bebidas, los servicios de espectáculos y servicios de carácter recreativo, excepto cuando se destinen a ser utilizados o consumidos por los asalariados o terceras personas mediante contraprestación.»

«2. Se exceptúan de lo dispuesto en el número anterior las adquisiciones o importaciones de los bienes y servicios siguientes:

1.º Los bienes que objetivamente considerados sean de exclusiva aplicación industrial, comercial, agraria, clínica o científica.

2.º Los bienes destinados exclusivamente a ser objeto de entrega o cesión de uso a título oneroso, directamente o mediante transformación, por sujetos pasivos dedicados con habitualidad a la realización de dichas operaciones.

3.º Los servicios recibidos para ser prestados como tales a título oneroso por sujetos pasivos dedicados con habitualidad a la realización de dichas operaciones.»

Seis. Se suprime el apartado 4 del artículo 38.

Siete. Se añade un artículo, el 48 bis, que quedará redactado de la siguiente manera:

«Artículo 48 bis. Devolución en las cuotas abonadas por los adquirentes en las importaciones de bienes en el supuesto de ejercicio del derecho de desistimiento previsto en la Ley 7/1996, de 15 de enero, de Ordenación del Comercio Minorista.

Sin perjuicio de lo dispuesto en la normativa aduanera, los sujetos pasivos importadores que no actúen en condición de empresarios o profesionales a efectos de este impuesto tendrán derecho a la devolución de las cuotas abonadas en las importaciones de aquellos bienes por los que se ejercite el derecho de desistimiento previsto en la Ley 7/1996, de 15 de enero, de Ordenación del Comercio Minorista, siempre que los bienes salgan del territorio de aplicación del impuesto dentro del plazo y con las condiciones señaladas en la citada ley.

La devolución contemplada en este artículo no generará intereses de demora.

El ejercicio del derecho a la devolución en el supuesto previsto en este artículo se desarrollará reglamentariamente por el Gobierno de Canarias.»

Ocho. Se añade un apartado, el 5.º, al número 2 del artículo 49, que quedará redactado de la siguiente manera:

«5.º Los sujetos pasivos que superen las magnitudes específicas establecidas para cada actividad por la Consejería competente en materia de Hacienda del Gobierno Autónomo de Canarias.»

Nueve. Se añade un nuevo párrafo al apartado 6 del artículo 54 de la Ley 20/1991, de 7 de junio, con el siguiente tenor:

«En las operaciones efectuadas para otros empresarios o profesionales, que comprendan exclusivamente entregas de bienes o prestaciones de servicios realizadas totalmente en el ámbito espacial de este impuesto, se podrá hacer constar en la factura, a solicitud del interesado y bajo la denominación "Cuotas del IGIC" incluidas en el precio, la cantidad resultante de multiplicar el precio total de la operación por 2 y dividir el resultado por 100. Dichas cuotas tendrán la consideración de cuotas soportadas por repercusión directa para el empresario o profesional destinatario de la operación.»

Diez. Se modifica el apartado 3 y se añade un apartado 4 al artículo 85 de la Ley 20/1991, que tendrán las siguientes redacciones:

«3. Será de aplicación lo previsto en el artículo 48 bis de esta ley respecto a las cuotas del arbitrio abonadas en la importación de bienes en el supuesto de ejercicio del derecho de desistimiento previsto en la Ley 7/1996, de 15 de enero, de Ordenación del Comercio Minorista.

La devolución contemplada en este artículo no generará intereses de demora.

4. La forma y condiciones de las devoluciones reguladas en el presente artículo serán desarrolladas reglamentariamente por el Gobierno de Canarias.»

Once. Se da una nueva redacción al apartado 1 del artículo 85 de la Ley 20/1991, que quedaría del siguiente tenor:

«1. Los sujetos pasivos tendrán derecho a la devolución de las cuotas del arbitrio que, devengadas con arreglo a derecho, hayan soportado en las adquisiciones o importaciones realizadas, en la medida en que los bienes adquiridos o importados se utilicen en la realización de operaciones sujetas y no exentas del arbitrio, o bien en la realización de operaciones descritas en los artículos 71 y 72 de esta ley, incluso cuando los envíos o exportaciones no estén sujetos al arbitrio.»

Doce. Las disposiciones adicionales décima y undécima quedarán redactadas del modo siguiente:

**«Disposición adicional décima.**

Uno. El Gobierno, previo informe de la Comunidad Autónoma de Canarias y sin perjuicio de lo establecido en el apartado siguiente, dictará las disposiciones necesarias para el desarrollo y aplicación de esta ley.

Dos. La Comunidad Autónoma de Canarias, de conformidad con lo previsto en el artículo 32 del Estatuto de Autonomía de la Comunidad Autónoma de Canarias, regulará normativamente los aspectos relativos a la gestión, liquidación, recaudación e inspección del Impuesto General Indirecto Canario y del Arbitrio sobre Importaciones y Entregas de Mercancías en las islas Canarias, así como los relativos a la revisión de los actos dictados en aplicación de los mismos.

Tres. Con independencia de lo establecido en el artículo 88.5 de la Ley General Tributaria, corresponde a la Comunidad Autónoma de Canarias la competencia para contestar las consultas tributarias relativas al Impuesto General Indirecto Canario y al Arbitrio sobre Importaciones y Entregas de Mercancías en las islas Canarias, si bien en aquellas cuya contestación afecte o tenga trascendencia en otros impuestos de titularidad estatal, así como, en todo caso, en las relativas a la localización del hecho imponible, será necesario informe previo del Ministerio de Hacienda.

Cuatro. Será reclamable en vía económico-administrativa ante los órganos económico-administrativos de la Comunidad Autónoma de Canarias la aplicación de los tributos y la imposición de sanciones tributarias que realice la comunidad autónoma respecto a los tributos derivados del Régimen Económico y Fiscal de Canarias.»

**«Disposición adicional undécima.**

Las disposiciones interpretativas o aclaratorias a que se refiere el artículo 12 de la Ley General Tributaria y relativas al Impuesto General Indirecto Canario y al Arbitrio sobre Importaciones y Entregas de Mercancías en las islas Canarias se dictarán por el Ministro de Hacienda, a instancia o previo informe de la Comunidad Autónoma de Canarias.»

Trece. Se modifica el apartado 4.º del número 1 del anexo I, que quedará redactado de la siguiente manera:

«4.º Los vehículos para personas de movilidad reducida a que se refiere la normativa específica sobre vehículos de motor y las sillas de ruedas para uso exclusivo de personas con minusvalía.»

Catorce. Se añade un nuevo apartado, el 15.º, al número 1 del anexo I, con la siguiente redacción:

«15.º Las entregas de viviendas que sean adquiridas por las entidades que apliquen el régimen especial previsto en el capítulo III del título VIII de la Ley 43/1995, de 27 de diciembre, del Impuesto sobre Sociedades, siempre que a las rentas derivadas de su posterior arrendamiento les sea aplicable la bonificación establecida en el párrafo b) del apartado 1 del artículo 68 quinquies de la citada ley. A estos efectos, la entidad adquirente comunicará esta circunstancia al sujeto pasivo con anterioridad al devengo de la operación en la forma que se determine reglamentariamente.»

Quince. Se da nueva redacción al anexo I bis, que quedará redactado de la siguiente manera:

«Anexo I bis.

El tipo impositivo incrementado del nueve por ciento del Impuesto General Indirecto Canario se aplicará a las siguientes operaciones:

1. Las entregas o importaciones de los bienes que se indican a continuación:

a) Los vehículos accionados a motor con potencia igual o inferior a 11 CV fiscales, excepto:

a') Los vehículos incluidos en los apartados 4.º y 5.º del número 1 del anexo I de esta ley.
b') Los vehículos de dos, tres y cuatro ruedas cuya cilindrada no sea superior a 50 centímetros cúbicos y cumplan la definición jurídica de ciclomotor.
c') Los vehículos exceptuados de la aplicación del tipo incrementado del 13 por ciento contenidos en el apartado 3.º del número 1 del anexo II de esta ley.

b) Embarcaciones y buques en cuya entrega o importación no sea aplicable el tipo incrementado del 13 por ciento, excepto las embarcaciones olímpicas. En todo caso, tributarán al tipo incrementado del nueve por ciento las motos acuáticas.
c) Aviones, avionetas y demás aeronaves en cuya entrega o importación no sea aplicable el tipo incrementado del 13 por ciento.

2. Las prestaciones de servicios de ejecuciones de obra mobiliarias que tengan por objeto los bienes a que se refiere el apartado 1 anterior.»

Dieciséis. Se propone una nueva redacción del apartado 2 del anexo I bis, que tendría la siguiente redacción:

«2. Las prestaciones de servicios de ejecuciones de obras mobiliarias que tengan por objeto la producción de los bienes a que se refiere el apartado 1 anterior.»

Diecisiete. Se modifica el apartado 4.º del número 1 y se añade un apartado 3.º en el número 2 del anexo II, que quedarán redactados de la siguiente manera:

«4.º Caravanas, autocaravanas y remolques diseñados y concebidos para ser remolcados por vehículos de turismo, salvo los que objetivamente considerados sean de exclusiva aplicación industrial, comercial, agraria, clínica o científica.»

«3.º Las ejecuciones de obra mobiliarias que tengan por objeto los bienes relacionados en el apartado 1 anterior cuya entrega o importación tributen al tipo incrementado regulado en este anexo.»

Dieciocho. Se modifica el apartado 4.º del número 1 y se añade un apartado 3.º en el número 2 del anexo II, que quedarán redactados de la siguiente manera:

«4.º Caravanas y remolques diseñados y concebidos para ser remolcados por vehículos de turismo y autocaravanas, salvo los que objetivamente considerados sean de exclusiva aplicación industrial, comercial, agraria, clínica o científica.»

«3.º Las ejecuciones de obras mobiliarias que tengan por objeto la producción de los bienes relacionados en el apartado 1 anterior cuya entrega o importación tributen al tipo incrementado regulado en este anexo.»

Diecinueve. Se modifica el apartado 1.º del número 2 del anexo II, con el siguiente tenor:

«1.º El arrendamiento de los vehículos accionados a motor, incluso los de potencia igual o inferior a 11 CV fiscales. No obstante, no se incluye en este apartado el arrendamiento de los vehículos relacionados en los párrafos a), b), d) y e) del apartado 1.3.º anterior, cualquiera que sea su potencia fiscal.»

Veinte. Se introducen las siguientes modificaciones en los anexos IV y V:

Uno. En el anexo IV, las posiciones estadísticas 3402, 39231000 y 200980, junto con sus descripciones y tipos impositivos, quedan redactadas del siguiente modo:

«3402: agentes de superficie orgánica (excepto el jabón); preparaciones tensoactivas; preparaciones para lavar (incluidas las preparaciones auxiliares de lavado) y preparaciones de limpieza; aunque contenga jabón; excepto las de la partida 3401. Se excluyen las partidas 340211, 3402120000 y 3402130000: 5.»
«3923100090: las demás (cajas, jaulas y artículos similares de plástico para el transporte o envasado): 15.»
«200980: Jugos de cualquier otra fruta o fruto, u hortaliza, incluso silvestre. Solamente gravados los productos de envase inferior a 150 kilos: 5.»

Dos. En el anexo V, las posiciones estadísticas 3402, 39231000 y 200980, junto con sus descripciones, quedan redactadas del siguiente modo:

«3402: agentes de superficie orgánica (excepto el jabón); preparaciones tensoactivas; preparaciones para lavar (incluidas las preparaciones auxiliares de lavado) y preparaciones de limpieza; aunque contenga jabón; excepto las de la partdia 3401. Se excluyen las partidas 340211, 3402120000 y 3402130000.»
«3923100090: las demás (cajas, jaulas y artículos similares de plástico para el transporte o envasado).»
«200980: jugos de cualquier otra fruta o fruto, u hortaliza, incluso silvestre. Solamente gravados los productos de envase inferior a 150 kilos.»

Veintiuno. Se modifica el apartado 1 del anexo VI, que queda redactado de la siguiente manera:

«1. Tipo cero del Impuesto General Indirecto Canario en la importación y entrega de los bienes muebles corporales incluidos en las partidas arancelarias 1604, 4418, 6802, 7308, 9401 y 9403, cuando, en los dos últimos casos, los muebles sean de madera o de plástico.»

Segundo. Se modifica el apartado 6 del artículo 22, que queda redactado de la siguiente manera:

«6. La base imponible podrá reducirse cuando el destinatario de las operaciones sujetas al impuesto no haya hecho efectivo el pago de las cuotas repercutidas, y siempre que, con posterioridad al devengo de la operación, se dicte auto que declare el concurso de acreedores de aquél. La modificación, en su caso, no podrá efectuarse después de transcurrido el plazo máximo establecido en el número 5.º del apartado uno del artículo 21 de la Ley 22/2003, de 9 de julio, Concursal.

Sólo cuando por cualquier causa se sobresea el expediente del concurso de acreedores, el acreedor que hubiese modificado la base imponible deberá rectificarla nuevamente al alza mediante la emisión, en el plazo que se fije reglamentariamente, de una factura rectificativa en la que se repercuta la cuota procedente.»

Tercero. Con efectos a partir del día 1 de enero de 2004:

Uno. Se suprime el número 30.º del artículo 10.

Dos. Se añade un nuevo párrafo d) en el apartado 2.º del número 1 del artículo 19, que quedará redactado de la siguiente manera:

«d) Cuando se trate de:

– Entregas de desechos nuevos de la industria, desperdicios y desechos de fundición, residuos y demás materiales de recuperación constituidos por metales férricos y no férricos, sus aleaciones, escorias, cenizas y residuos de la industria que contengan metales o sus aleaciones.

– Las operaciones de selección, corte, fragmentación y prensado que se efectúen sobre los productos citados en el guión anterior.

– Entregas de desperdicios o desechos de papel, cartón o vidrio.

– Entregas de productos semielaborados resultantes de la transformación, elaboración o fundición de los metales no férricos referidos en el primer guión, con excepción de los compuestos por níquel. En particular, se considerarán productos semielaborados los lingotes, bloques, placas, barras, grano, granalla y alambrón.

En todo caso, se considerarán comprendidas en los párrafos anteriores las entregas de los materiales definidos en el anexo III bis de esta ley.»

Tres. Se modifica el anexo III bis, que quedará redactado de la siguiente manera:

«Anexo III bis. Desperdicios o desechos de fundición, de hierro o acero, chatarra o lingotes de chatarra de hierro o acero, desperdicios o desechos de metales no férricos o sus aleaciones, escorias, cenizas y residuos de la industria que contengan metales o sus aleaciones.

Se considerarán desperdicios o desechos de fundición, de hierro o acero, chatarra o lingotes de chatarra de hierro o acero, desperdicios o desechos de metales no férricos o sus aleaciones, escorias, cenizas y residuos de la industria que contengan metales o sus aleaciones los comprendidos en las partidas siguientes del Arancel de Aduanas:

| Cód. NCE | Designación de la mercancía |
|---|---|
| 7204 | Desperdicios y desechos de fundición de hierro o acero (chatarra y lingotes). |

Los desperdicios y desechos de los metales férricos comprenden:

a) Desperdicios obtenidos durante la fabricación o el mecanizado de la fundición del hierro o del acero, tales como las torneaduras, limaduras, despuntes de lingotes, de palanquillas, de barras o de perfiles.

b) Las manufacturas de fundición de hierro o acero definitivamente inutilizables como tales por roturas, cortes, desgaste u otros motivos, así como sus desechos, incluso si alguna de sus partes o piezas son reutilizables.

No se comprenden los productos susceptibles de utilizarse para su uso primitivo tal cual o después de repararlos.

Los lingotes de chatarra son generalmente de hierro o acero muy aleado, toscamente colados, obtenidos a partir de desperdicios y desechos finos refundidos (polvos de amolado o torneaduras finas) y su superficie es rugosa e irregular.

| Cód. NCE | Designación de la mercancía |
|---|---|
| 7402 | Cobre sin refinar; ánodos de cobre para refinado. |
| 7403 | Cobre refinado en forma de cátodos y secciones de cátodo. |
| 7404 | Desperdicios y desechos de cobre. |
| 7407 | Barras y perfiles de cobre. |
| 7408.11.00 | Alambre de cobre refinado, en el que la mayor dimensión de la sección transversal sea > 6 mm. |
| 7408.19.10 | Alambre de cobre refinado, en el que la mayor dimensión de la sección transversal sea de > 0,5 mm, pero <= 6 mm. |
| 7502 | Níquel. |
| 7503 | Desperdicios y desechos de níquel. |
| 7601 | Aluminio en bruto. |
| 7602 | Desperdicios y desechos de aluminio. |
| 7605.11 | Alambre de aluminio sin alear. |
| 7605.21 | Alambre de aluminio aleado. |
| 7801 | Plomo. |
| 7802 | Desperdicios y desechos de plomo. |
| 7901 | Zinc. |
| 7902 | Desperdicios y desechos de cinc (calamina). |
| 8001 | Estaño. |
| 8002 | Desperdicios y desechos de estaño. |
| 2618 | Escorias granuladas (arena de escorias) de la siderurgia. |
| 2619 | Escorias (excepto granulados), batiduras y demás desperdicios de la siderurgia. |
| 2620 | Cenizas y residuos (excepto siderurgia) que contenga metal o compuestos de metal. |
| 47.07 | Desperdicios o desechos de papel o cartón. Los deperdicios de papel o cartón comprenden las raspaduras, recortes, hojas rotas, periódicos viejos y publicaciones, maculaturas y pruebas de imprenta y artículos similares. La difinición comprende también las manufacturas viejas de papel o de cartón vendidas para su reciclaje. |
| 70.01 | Desperdicios o desechos de vidrio, Los desperdicios o desechos de vidrio comprenden los residuos de la fabricación de objetos de vidrio, así como los producidos por uso o consumo. Se caracterizan generalmente por sus aristas cortantes. |
| | Baterias de plomo recuperadas.» |

**Artículo 13.** *Modificación de la Ley 19/1994, de 6 de julio, de modificación del Régimen Económico y Fiscal de Canarias.*

Uno. Con efectos desde el 1 de enero de 2004, se modifican los apartados 1 y 2 del artículo 25 de la Ley 19/1994, de 6 de julio, de modificación del Régimen Económico y Fiscal de Canarias, que quedarán redactados de la siguiente manera:

«1. Las sociedades domiciliadas en Canarias, que sean de nueva creación o que, ya constituidas, realicen una ampliación de capital, amplíen, modernicen o trasladen sus instalaciones, estarán exentas del Impuesto sobre Transmisiones Patrimoniales y Actos Jurídicos Documentados, en su constitución, en la ampliación de capital y en las adquisiciones patrimoniales de bienes de inversión situados en Canarias, durante un período de tres años a partir del otorgamiento de la escritura pública de constitución o de ampliación de capital, cuando el rendimiento del impuesto se considere producido en este territorio.

En la modalidad de operaciones societarias, únicamente estará exenta la constitución o aumento de capital por la parte que se destine a las inversiones previstas en este artículo. En ningún caso estarán exentas las operaciones sujetas a la modalidad de Actos Jurídicos Documentados.

2. También estarán exentas del Impuesto General Indirecto Canario las entregas de bienes a las sociedades a que se refiere el apartado anterior que tengan la condición de bienes de inversión para las mismas, con derecho a la deducción de las cuotas soportadas en los términos previstos en el artículo 29 de la Ley 20/1991, de 7 de junio, así como las importaciones de bienes de inversión efectuadas por dichas sociedades.

En el supuesto de entrega de bienes de inversión, y previamente a la misma, la sociedad adquirente deberá entregar a la transmitente una declaración en la que identifique los bienes de inversión y manifieste la concurrencia de los requisitos de la exención previstos en este apartado. Las entidades adquirentes tendrán la condición de sujetos pasivos sustitutos en los términos previstos en el artículo 32 de la Ley General Tributaria, en el caso de que, habiéndose expedido el documento a que se refiere este párrafo, no se cumplan los requisitos de la exención o, cumpliéndose, quede ésta sin efecto de acuerdo con lo dispuesto en el apartado 3. El sustituto no podrá exigir del contribuyente el importe de las obligaciones tributarias satisfechas.

A efectos de lo dispuesto en este apartado, se asimilan a entregas de bienes de inversión las ejecuciones de obra que tengan la condición de prestaciones de servicios y que tengan como resultado un bien de inversión para la sociedad adquirente.

En el supuesto de importaciones, la sociedad importadora deberá aportar con la declaración de importación la documentación acreditativa de la concurrencia de los requisitos de la exención.»

Dos. Se da una nueva redacción a los apartados 4 y 5 del artículo 27, que quedarán redactados del modo siguiente:

«4. Las cantidades destinadas a la reserva para inversiones en Canarias deberán materializarse en el plazo máximo de tres años, contados desde la fecha del devengo del impuesto correspondiente al ejercicio en que se ha dotado la misma, en la realización de alguna de las siguientes inversiones:

a) La adquisición de activos fijos situados o recibidos en el archipiélago canario, utilizados en el mismo y necesarios para el desarrollo de actividades empresariales del sujeto pasivo o que contribuyan a la mejora y protección del medio ambiente en el territorio canario. A tal efecto se entenderán situados y utilizados en el archipiélago las aeronaves que tengan su base en Canarias y los buques con pabellón español y matriculados en Canarias, incluidos los inscritos en el Registro Especial de Buques y Empresas Navieras.

Se considerarán como adquisición de activo fijo las inversiones realizadas por arrendatarios en inmuebles, cuando el arrendamiento tenga una duración mínima de cinco años, y las inversiones destinadas a la rehabilitación de un activo fijo si, en ambos casos, cumplen los requisitos contables para ser consideradas como activo fijo para el inversor.

A los efectos de este apartado, se entenderán situados o recibidos en el Archipiélago Canario las concesiones administrativas de uso de bienes de dominio público radicados en Canarias, las concesiones administrativas de prestación de servicios públicos que se desarrollen exclusivamente en el archipiélago, así como las aplicaciones informáticas, y los derechos de propiedad industrial, que no sean meros signos distintivos del sujeto pasivo o de sus productos, y que vayan a aplicarse exclusivamente en procesos productivos o actividades comerciales que se desarrollen en el ámbito territorial canario.

El importe de los gastos en investigación que cumplan los requisitos para ser contabilizados como activo fijo se considerará materialización de la reserva para inversiones en la parte correspondiente a los gastos de personal satisfechos a investigadores cualificados adscritos en exclusiva a actividades de investigación y desarrollo realizadas en Canarias, y en la parte correspondiente a los gastos de proyectos de investigación y desarrollo contratados con universidades, organismos públicos de investigación o centros de innovación y tecnología, oficialmente reconocidos y registrados y situados en Canarias. Esta materialización será incompatible, para los mismos gastos, con cualquier otro beneficio fiscal.

Tratándose de activos fijos usados, éstos no podrán haberse beneficiado anteriormente del régimen previsto en este artículo, y deberán suponer una mejora tecnológica para la empresa.

El inmueble adquirido para su rehabilitación tendrá la consideración de activo usado apto para la materialización de la reserva cuando el coste de la reforma sea superior a la parte del precio de adquisición correspondiente a la construcción.

b) La suscripción de acciones o participaciones en el capital de sociedades que desarrollen en el archipiélago su actividad, siempre que éstas realicen las inversiones previstas en el párrafo a) anterior, en las condiciones reguladas en esta ley. Dichas inversiones no darán lugar a la aplicación de ningún otro beneficio fiscal por tal concepto.

5. Los elementos en que se materialice la reserva para inversiones, cuando se trate de elementos de los contemplados en el párrafo a) del apartado anterior, deberán permanecer en funcionamiento en la empresa del mismo sujeto pasivo durante cinco años como mínimo o durante su vida útil si fuera inferior, sin ser objeto de transmisión, arrendamiento o cesión a terceros para su uso.

Cuando se trate de los valores a los que se refiere el párrafo b) del citado apartado, deberán permanecer en el patrimonio del sujeto pasivo durante cinco años ininterrumpidos.

Los sujetos pasivos que se dediquen, a través de una explotación económica, al arrendamiento o cesión a terceros para su uso de activos fijos podrán disfrutar del régimen de la reserva para inversiones, siempre que no exista vinculación, directa o indirecta, con los arrendatarios o cesionarios de dichos bienes ni se trate de operaciones de arrendamiento financiero.»

### *Sección 7.ª Impuesto sobre la Producción, los Servicios y la Importación para las Ciudades de Ceuta y Melilla*

**Artículo 14.** *Modificación de la Ley 8/1991, de 25 de marzo, del Impuesto sobre la Producción, los Servicios y la Importación para las Ciudades de Ceuta y Melilla.*

Con efectos desde el 1 de enero de 2004, se introducen las siguientes modificaciones en la Ley 8/1991, de 25 de marzo:

Uno. Se modifica el apartado 5 del artículo 18 bis A), que queda redactado de la siguiente manera:

«5. El gravamen complementario no será exigible en las mismas circunstancias que determinarían la no exigibilidad en el Impuesto sobre las Labores del Tabaco en su ámbito territorial de aplicación. En particular, el devengo del gravamen complementario se aplazará respecto de las labores del tabaco que se introduzcan en los depósitos que se autoricen a tal efecto, hasta, en su caso, su salida de los mismos.

La autorización de los depósitos a que se refiere el párrafo anterior se efectuará por el Departamento de Aduanas e Impuestos Especiales de la Agencia Estatal de Administración Tributaria, previo informe favorable de la respectiva ciudad, en las mismas condiciones que las previstas para la autorización de depósitos fiscales de labores del tabaco en el ámbito territorial de aplicación del Impuesto sobre las Labores del Tabaco, con excepción de lo establecido en el párrafo siguiente.

La autorización del depósito fiscal estará condicionada a que la totalidad de las salidas del mismo de labores de tabaco correspondan a entregas directas a los expendedores de la Red de Expendedurías de Tabaco y Timbre situados en la respectiva ciudad, no siendo exigible el cumplimiento del volumen mínimo de salidas previsto en la normativa del Impuesto sobre las Labores del Tabaco para la autorización de depósitos fiscales de labores del tabaco en su ámbito territorial de aplicación.

El incumplimiento de las condiciones y requisitos a que se refieren los dos párrafos anteriores podrá dar lugar a la revocación de la autorización del depósito fiscal.

Los titulares de los depósitos fiscales autorizados, conforme a lo previsto en el presente apartado 5, tendrán, en cuanto al gravamen complementario, la condición de sujetos pasivos en calidad de sustituto del contribuyente.

El control de los depósitos fiscales a que se refiere este apartado 5 será efectuado por los servicios dependientes del Departamento de Aduanas e Impuestos Especiales de la Agencia Estatal de Administración Tributaria, en colaboración con los servicios fiscales de las respectivas ciudades.»

Dos. Se modifica el apartado 3 del artículo 22, que queda redactado de la siguiente manera:

«3. En las importaciones, con excepción de los casos previstos en el párrafo segundo de la letra b) del artículo 11 de esta ley, la liquidación que corresponda y el pago resultante habrán de efectuarse con anterioridad al acto administrativo de despacho o a la entrada de las mercancías en el territorio de sujeción. Podrá otorgarse un plazo máximo de 90 días desde la introducción de las mercancías hasta el pago del impuesto si, a juicio de la Administración o de los órganos gestores, queda suficientemente garantizada la deuda tributaria.»

## CAPÍTULO III

## Tributos locales

**Artículo 15.** *Modificación de la Ley 39/1988, de 28 de diciembre, reguladora de las Haciendas Locales.*

Primero. Con efectos desde el 1 de enero de 2003, se da nueva redacción al artículo 139 de la Ley 39/1988, de 28 de diciembre, reguladora de las Haciendas Locales, que quedará redactado como sigue:

**«Artículo 139.**

Las entidades locales canarias dispondrán de los recursos regulados en esta ley, sin perjuicio de las peculiaridades previstas en la legislación del Régimen Económico Fiscal de Canarias. A estos efectos, los Cabildos Insulares de las Islas Canarias tendrán el mismo tratamiento que las diputaciones provinciales.

En concreto, a los municipios de las islas Canarias a los que se refiere el artículo 112 de esta ley, así como a los Cabildos Insulares, únicamente se les cederá el porcentaje correspondiente del Impuesto sobre la Renta de las Personas Físicas y de los Impuestos Especiales sobre Cerveza, sobre Productos Intermedios y sobre Alcohol y Bebidas Derivadas, y, en consecuencia, estas cuantías son las únicas que serán objeto de deducción a efectos de lo dispuesto en los artículos 114 ter y 126 ter de esta ley.»

Segundo. Con efectos desde el 1 de enero de 2004, se introducen las siguientes modificaciones en la Ley 39/1988, de 28 de diciembre, reguladora de las Haciendas Locales:

Uno. Se añade al párrafo sexto de la letra c) del apartado 1 del artículo 24 lo siguiente:

«Asimismo, no se incluirán entre los ingresos brutos procedentes de la facturación las cantidades percibidas por aquellos servicios de suministro que vayan a ser utilizados en aquellas instalaciones que se hallen inscritas en la sección 1.ª ó 2.ª del Registro Administrativo de Instalaciones de Producción de Energía Eléctrica del Ministerio de Economía, como materia prima necesaria para la generación de energía susceptible de tributación por este régimen especial.»

Dos. Se da nueva redacción al apartado 1 del artículo 65, que quedará redactado como sigue:

«1. En los supuestos de cambio, por cualquier causa, en la titularidad de los derechos que constituyen el hecho imponible de este impuesto, los bienes inmuebles objeto de dichos derechos quedarán afectos al pago de la totalidad de la cuota

tributaria, en régimen de responsabilidad subsidiaria, en los términos previstos en la Ley General Tributaria. A estos efectos, los notarios solicitarán información y advertirán expresamente a los comparecientes en los documentos que autoricen sobre las deudas pendientes por el Impuesto sobre Bienes Inmuebles asociadas al inmueble que se transmite, sobre el plazo dentro del cual están obligados los interesados a presentar declaración por el impuesto, cuando tal obligación subsista por no haberse aportado la referencia catastral del inmueble, conforme al párrafo tercero del artículo 54 de la Ley 13/1996, de 30 de diciembre, de medidas fiscales, administrativas y del orden social, sobre la afección de los bienes al pago de la cuota tributaria y, asimismo, sobre las responsabilidades en que incurran por la falta de presentación de declaraciones, el no efectuarlas en plazo o la presentación de declaraciones falsas, incompletas o inexactas, conforme a lo previsto en el artículo 16 de la Ley 48/2002, de 23 de diciembre, del Catastro Inmobiliario.»

Tres. Se añade un segundo párrafo al apartado 2 del artículo 67, con la siguiente redacción:

«Sin perjuicio de lo anterior, que será aplicable en los procedimientos de valoración colectiva de carácter general, en los de carácter parcial y simplificado, la motivación consistirá en la expresión de los datos indicados en el párrafo anterior, referidos al ejercicio en que se practique la notificación.»

Cuatro. Se da nueva redacción al apartado 5 del artículo 75, que quedará redactado de la siguiente manera:

«5. Las ordenanzas fiscales podrán regular una bonificación de hasta el 50 por ciento de la cuota íntegra del impuesto para los bienes inmuebles en los que se hayan instalado sistemas para el aprovechamiento térmico o eléctrico de la energía proveniente del sol. La aplicación de esta bonificación estará condicionada a que las instalaciones para producción de calor incluyan colectores que dispongan de la correspondiente homologación por la Administración competente. Los demás aspectos sustantivos y formales de esta bonificación se especificarán en la ordenanza fiscal.»

Cinco. Se da nueva redacción al apartado 4 del artículo 83, que quedará redactado de la siguiente manera:

«4. Las exenciones previstas en los párrafos e) y f) del apartado 1 de este artículo tendrán carácter rogado y se concederán, cuando proceda, a instancia de parte.»

Seis. Se da nueva redacción al párrafo b) del apartado 2 del artículo 104, que quedará redactado de la siguiente manera:

«b) Una bonificación de hasta el 95 por ciento a favor de las construcciones, instalaciones u obras en las que se incorporen sistemas para el aprovechamiento térmico o eléctrico de la energía solar. La aplicación de esta bonificación estará condicionada a que las instalaciones para producción de calor incluyan colectores que dispongan de la correspondiente homologación de la Administración competente.

La bonificación prevista en este párrafo se aplicará a la cuota resultante de aplicar, en su caso, la bonificación a que se refiere el párrafo a) anterior.»

Siete. Se añade un nuevo párrafo al apartado 7 del artículo 111, con el siguiente contenido:

«Los notarios advertirán expresamente a los comparecientes en los documentos que autoricen sobre el plazo dentro del cual están obligados los interesados a presentar declaración por el impuesto y, asimismo, sobre las responsabilidades en que incurran por la falta de presentación de declaraciones.»

CAPÍTULO IV

**Tasas**

**Artículo 16.** *Recursos propios de la Mancomunidad de los Canales del Taibilla.*

Constituyen recursos propios de la Mancomunidad de los Canales del Taibilla:

a) Tasas por gastos de dirección e inspección de obras que realice el organismo con cargo a su presupuesto, así como aquellas cuya dirección facultativa le sea encomendada.

b) Tasas por informes y otras actuaciones con ocasión de la gestión del servicio público de abastecimiento de agua potable que tiene a su cargo.

**Artículo 17.** *Modificación de la Ley de Sanidad Vegetal.*

Se da redacción al encabezamiento del apartado 1 del artículo 67 de la Ley 43/2002, de 20 de noviembre, de Sanidad Vegetal, con el siguiente texto:

«1. Exportación de vegetales, productos vegetales y objetos conexos.»

**Artículo 18.** *Exención de tasas fitosanitarias por pruebas y controles oficiales previos a la exportación en la apertura de nuevos mercados.*

**(Derogado)**

**Artículo 19.** *Tasa exigible por especialidades farmacéuticas veterinarias.*

Se añade un nuevo epígrafe, en el grupo IX del artículo 117 de la Ley 25/1990, de 20 de diciembre, del Medicamento, con la siguiente redacción:

**«Artículo 117, grupo IX.** *Especialidades farmacéuticas veterinarias:*

9.08 Procedimiento de autorización de comercialización e inscripción en el registro de una especialidad farmacéutica de uso veterinario destinada de forma específica a especies menores. 2.157,00 euros.»

**Artículo 20.** *Modificación de la Tasa por Inspecciones y controles veterinarios de productos de origen animal no destinados a consumo humano, que se introduzcan en territorio nacional procedentes de países no comunitarios.*

Se modifica el apartado siete del artículo 29 de la Ley 53/2002, de 30 de diciembre, de medidas fiscales, administrativas y del orden social, que queda redactado en los siguientes términos:

«Siete. Las cuantías de la tasa por Inspecciones y controles veterinarios de productos de origen animal no destinados a consumo humano, que se introduzcan en territorio nacional procedentes de países no comunitarios, quedan establecidas en las cantidades recogidas a continuación:

a) Carnes frescas, refrigeradas o congeladas de cualquier especie animal, incluidos sus despojos y vísceras, destinados a la alimentación animal; productos cárnicos, preparados cárnicos y preparaciones alimenticias, que contengan carne de cualquier especie animal, destinada a la alimentación animal: la cuota tributaria será la resultante de aplicar cinco euros por tonelada, con un mínimo de 29 euros por partida y un máximo de 4.820 euros por partida.

b) Productos de la pesca y subproductos de la pesca destinados a la alimentación animal: la cuota tributaria será la resultante de aplicar:

1.º A las primeras 100 toneladas: cinco euros por tonelada.

2.º A partir de 100 toneladas, el importe para las cantidades adicionales se reducirá a 1,48 euros por tonelada, para productos pesqueros que no hayan sido

objeto de ninguna preparación excepto la evisceración, y a 2,53 euros por tonelada, para los demás productos pesqueros.

Con un mínimo, en ambos casos, de 29 euros por partida y un máximo de 4.820 euros por partida.

c) Leche cruda, leche tratada térmicamente, leche destinada a la elaboración de productos lácteos, y productos lácteos: la cuota tributaria será la resultante de aplicar cinco euros por tonelada, con un mínimo de 29 euros por partida y un máximo de 4.820 euros por partida.

d) Huevos para incubar: la cuota tributaria será la resultante de aplicar 10 euros por cada unidad, siendo una unidad hasta 10.000 huevos (inclusive), con un mínimo de 29 euros por partida.

e) Proteínas animales elaboradas: la cuota tributaria será la resultante de aplicar cinco euros por tonelada, con un mínimo de 29 euros por partida y un máximo de 4.820 euros por partida.

f) Alimentos para animales de compañía: la cuota tributaria será la resultante de aplicar cinco euros por tonelada, con un mínimo de 29 euros por partida y un máximo de 4.820 euros por partida.

g) Grasas animales: la cuota tributaria será la resultante de aplicar cinco euros por tonelada, con un mínimo de 29 euros por partida y un máximo de 4.820 euros por partida.

h) Pieles, pelos, cerdas, lana, plumas: la cuota tributaria será la resultante de aplicar cinco euros por tonelada, con un mínimo de 29 euros por partida y un máximo de 4.820 euros por partida.

i) Trofeos de caza: la cuota tributaria será la resultante de aplicar cinco euros por tonelada, con un mínimo de 29 euros por partida y un máximo de 4.820 euros por partida.

j) Estiércol: la cuota tributaria será la resultante de aplicar cinco euros por tonelada con un mínimo de 29 euros por partida y un máximo de 4.820 euros por partida.

k) Esperma de cualquier especie animal: la cuota tributaria será la resultante de aplicar 10 euros por cada unidad, siendo una unidad hasta 1.000 pajuelas (inclusive), con un mínimo de 29 euros por partida.

l) Óvulos y embriones de cualquier especie animal: la cuota tributaria será la resultante de aplicar 10 euros por cada unidad, siendo una unidad hasta 10 óvulos o 10 embriones (inclusive), con un mínimo de 29 euros por partida.

m) Otros productos de origen animal, no contemplados en los apartados anteriores: la cuota tributaria será la resultante de aplicar cinco euros por tonelada, con un mínimo de 29 euros por partida y un máximo de 4.820 euros por partida.»

**Artículo 21.** *Tasas relativas al Registro de Variedades Comerciales.*

**(Derogado)**

**Artículo 22.** *Tasas por servicios prestados por el Registro de la Propiedad Intelectual.*

Se modifica el artículo 20 de la Ley 66/1997, de 30 de diciembre, de medidas fiscales, administrativas y del orden social, que quedará redactado de la siguiente manera:

«Uno. Las tasas por servicios prestados por el Registro Central de la Propiedad Intelectual se regirán por esta ley y por las demás fuentes normativas que para las tasas se establecen en el artículo 9 de la Ley 8/1989, de 13 de abril, de Tasas y Precios Públicos.

Dos. Constituyen el hecho imponible de la tasa la prestación de los siguientes servicios:

1. Tramitación de expedientes de solicitud de inscripción registral.

2. Anotaciones, cancelaciones y demás modificaciones de los asientos registrales, incluidos los traslados.

3. Expedición de certificados, notas simples, copias de obras –en cualquier tipo de soportes– y autenticación de firmas.

Tres. El devengo de la tasa se producirá cuando se presente la solicitud que inicie la actuación del registro y se exigirá por éste con ocasión de la prestación de los servicios que constituyen el hecho imponible de la tasa.

Cuatro. Serán sujetos pasivos de la tasa las personas físicas y jurídicas que soliciten los servicios mencionados en el apartado dos de este artículo.

Cinco. La cuantía de la tasa será la siguiente:

1. Tramitación de expedientes de solicitud.

1.1 Siendo titular de los derechos el propio autor, o persona física o jurídica distinta del autor, por cada creación original, así como por anotación preventiva, cancelación, modificación, o traslado de asientos registrales: 11,26 euros.

2. Publicidad registral.

2.1 Por expedición de certificados positivos o negativos, por cada uno: 13,38 euros.

2.2 Por expedición de notas simples positivas o negativas, por cada una: 3,75 euros.

2.3 Por expedición de copia certificada de obras en cualquier soporte, por cada una: 10,00 euros.

2.4 Por autenticación de firmas: 3,75 euros.

Seis. La liquidación de la tasa se realizará al solicitarse el servicio de que se trate por el Registrador Central o por el funcionario responsable de la oficina provincial correspondiente.

Siete. El pago de la tasa se realizará al presentarse la solicitud, mediante el ingreso en efectivo en entidad de depósito autorizada por el Ministerio de Hacienda. La justificación del abono de la tasa será requisito necesario para iniciar la tramitación del expediente.

Ocho. La gestión de la tasa se llevará a cabo por los servicios competentes del Ministerio de Educación, Cultura y Deporte.»

**Artículo 23.** *Canon de superficie de Minas-Hidrocarburos.*

Uno. Se introduce una disposición final tercera en el Decreto 3059/1966, de 1 de diciembre, por el que se aprueba el texto refundido de Tasas Fiscales, del siguiente tenor:

«La Ley de Presupuestos Generales del Estado podrá modificar, de conformidad con lo previsto en el apartado 7 del artículo 134 de la Constitución Española, las bases y tipos contenidos en las tarifas del artículo 10 del presente texto refundido.»

Dos. Se introduce una disposición final tercera en la Ley 34/1998, de 7 de octubre, del Sector de Hidrocarburos (pasando la actual tercera a ser la cuarta), con la siguiente redacción:

**«Disposición final tercera.**

La Ley de Presupuestos Generales del Estado podrá modificar, de conformidad con lo previsto en el apartado 7 del artículo 134 de la Constitución Española, las escalas contenidas en la disposición adicional primera de esta ley, así como las del artículo 44 de la Ley 21/1974, de 27 de junio, sobre régimen jurídico de la exploración, investigación y explotación de hidrocarburos, en la medida en que resultan aplicables en virtud de lo dispuesto en la disposición transitoria primera de esta ley.»

TÍTULO II

**De lo Social**

CAPÍTULO I

**Normas laborales**

**Artículo 24.** *Modificación del Real Decreto Legislativo 1/1995, de 24 de marzo, por el que se aprueba el texto refundido de la Ley del Estatuto de los Trabajadores.*

Se modifica el párrafo segundo de la letra d) del apartado 1 del artículo 15 del Real Decreto Legislativo 1/1995, de 24 de marzo, que pasará a tener la siguiente redacción:

> «Los servicios públicos de empleo competentes, financiarán a través de las partidas de gasto que correspondan, los costes salariales y de Seguridad Social de estas contrataciones subvencionando, a efectos salariales, la cuantía equivalente a la base mínima del grupo de cotización al que corresponda la categoría profesional desempeñada por el trabajador así como los complementos salariales de residencia reglamentariamente establecidos y, a efectos de Seguridad Social, las cuotas derivadas de dichos salarios. Todo ello con independencia de la retribución que finalmente perciba el trabajador. El Ministerio de Trabajo y Asuntos Sociales informará con carácter trimestral a la Comisión Delegada del Gobierno sobre las subvenciones concedidas y satisfechas en dicho período así como sobre el seguimiento y control de las mismas.»

CAPÍTULO II

**Seguridad Social**

***Sección 1.ª Normas Generales de la Seguridad Social***

**Artículo 25.** *Modificación del texto refundido de la Ley General de la Seguridad Social, aprobado por Real Decreto Legislativo 1/1994, de 20 de junio.*

Se modifican los siguientes preceptos del texto refundido de la Ley General de la Seguridad Social, aprobado por el Real Decreto Legislativo 1/1994, de 20 de junio.

Uno. Se introduce un párrafo d) en el apartado 1 del artículo 31 del Real Decreto Legislativo 1/1994, de 20 de junio, que pasará a tener la siguiente redacción:

> «d) Aplicación indebida de las bonificaciones en las cotizaciones de la Seguridad Social, previstas reglamentariamente para la financiación de las acciones formativas del subsistema de formación profesional continua.»

Dos. Se modifica el apartado 3 del artículo 124 del texto refundido de la Ley General de la Seguridad Social, que queda redactado en los términos siguientes:

> «3. Las cuotas correspondientes a las situaciones de incapacidad temporal, riesgo durante el embarazo o de maternidad serán computables a efectos de los distintos períodos previos de cotización exigidos para el derecho a las prestaciones.»

Tres. Se da nueva redacción al apartado 1 del artículo 172 del texto refundido de la Ley General de la Seguridad Social, en los términos siguientes:

> «1. Podrán causar derecho a las prestaciones enumeradas en el artículo anterior:
>
> a) Las personas integradas en el Régimen General que cumplan la condición general exigida en el artículo 124.

b) Los perceptores de los subsidios de incapacidad temporal, riesgo durante el embarazo o maternidad, que cumplan el período de cotización que, en su caso, esté establecido.

c) Los pensionistas por incapacidad permanente y jubilación, ambos en su modalidad contributiva.»

Cuatro. Se modifica el apartado 4 del artículo 179 del texto refundido de la Ley General de la Seguridad Social, en los términos siguientes:

«4. La suma de las cuantías de las pensiones por muerte y supervivencia no podrá exceder del importe de la base reguladora que corresponda, conforme a lo previsto en el apartado 2 del artículo 120, en función de las cotizaciones efectuadas por el causante. Esta limitación se aplicará a la determinación inicial de las expresadas cuantías, pero no afectará a las revalorizaciones periódicas de las pensiones que procedan en lo sucesivo, conforme a lo previsto en el artículo 48 de esta ley.

A los efectos de la limitación establecida en este apartado, las pensiones de orfandad tendrán preferencia sobre las pensiones a favor de otros familiares. Asimismo, y por lo que respecta a estas últimas prestaciones, se establece el siguiente orden de preferencia:

1.º Nietos y hermanos, menores de 18 años o mayores incapacitados, del causante.

2.º Padre y madre del causante.

3.º Abuelos y abuelas del causante.

4.º Hijos y hermanos del pensionista de jubilación o incapacidad permanente, en su modalidad contributiva, mayores de 45 años y que reúnan los demás requisitos establecidos.»

### *Sección 2.ª Normas Relativas a los Regímenes Especiales de la Seguridad Social*

**Artículo 26.** *Modificación del texto refundido de la Ley sobre Seguridad Social de las Fuerzas Armadas, aprobado por el Real Decreto Legislativo 1/2000, de 9 de junio.*

Se modifican los siguientes preceptos del texto refundido de la Ley sobre Seguridad Social de las Fuerzas Armadas, aprobado por el Real Decreto Legislativo 1/2000, de 9 de junio.

Uno. Se añade un nuevo apartado, el 8, al artículo 7 del texto refundido de la Ley sobre Seguridad Social de las Fuerzas Armadas, con la redacción siguiente:

«8. Los asegurados obligados a cotizar tendrán derecho a la devolución total o parcial de las cuotas ingresadas indebidamente. El plazo para ejercitar este derecho será de cuatro años a partir de la fecha en que se hubiesen hecho efectivas. Formarán parte de la cotización a devolver los recargos, intereses y costas que se hubiesen satisfecho cuando el ingreso indebido se hubiera realizado por vía de apremio, así como el interés legal aplicado, en su caso, a las cantidades ingresadas desde la fecha de su ingreso o descuento en nómina hasta la propuesta de pago, y el coste de las garantías aportadas para suspender la ejecución de una deuda con el Instituto Social de las Fuerzas Armadas.»

Dos. Se modifica el párrafo a) del apartado 5 del artículo 22 del texto refundido de la Ley sobre Seguridad Social de las Fuerzas Armadas, quedando con la siguiente redacción:

«a) Si la solicitud se efectúa dentro del plazo de cuatro años contados a partir de la fecha de retiro o jubilación y el grado de incapacidad absoluta y permanente quedó acreditado entonces, los efectos económicos se retrotraerán al día primero del mes siguiente a dicha fecha.»

El resto del apartado continúa con la misma redacción.

Tres. El apartado 3 de la disposición adicional sexta del texto refundido de la Ley sobre Seguridad Social de las Fuerzas Armadas, tendrá la redacción siguiente:

> «3. A fin de facilitar la gestión del control del colectivo de ISFAS, y con la exclusiva finalidad de comprobar la concordancia de sus datos con los que figuren en los correspondientes registros de personal, el Registro Central de Personal de los funcionarios públicos, los órganos encargados de la gestión del personal militar del Ministerio de Defensa, y la Dirección General de la Guardia Civil, remitirán mensualmente al Instituto Social de las Fuerzas Armadas la información del personal incluido en su campo de aplicación, en relación con los actos de toma de posesión, cambio de situaciones administrativas, pérdida de la condición de funcionario, militar, o guardia civil, o pase a jubilación o retiro.»

El actual apartado 3 de la disposición adicional sexta del texto refundido de la Ley sobre Seguridad Social de las Fuerzas Armadas pasa a denominarse apartado 4, quedando con la siguiente redacción:

> «4. Los datos que se faciliten deberán identificar, en su caso, nombre y apellidos, documento nacional de identidad y domicilio.»

El resto de la disposición adicional se mantiene con la misma redacción.

## CAPÍTULO III

## Medidas para la aplicación del principio de igualdad de trato

### *Sección 1.ª Disposiciones Generales*

**Artículo 27.** *Objeto y ámbito de aplicación de este capítulo.*

1. Este capítulo tiene por objeto establecer medidas para la aplicación real y efectiva del principio de igualdad de trato y no discriminación, en particular por razón de origen racial o étnico, religión o convicciones, discapacidad, edad u orientación sexual, en los términos que en cada una de sus secciones se establecen.
2. Este capítulo será de aplicación a todas las personas, tanto en el sector público como en el sector privado.

**Artículo 28.** *Definiciones.*

1. A los efectos de este capítulo se entenderá por:

a) Principio de igualdad de trato: la ausencia de toda discriminación directa o indirecta por razón del origen racial o étnico, la religión o convicciones, la discapacidad, la edad o la orientación sexual de una persona.
b) Discriminación directa: cuando una persona sea tratada de manera menos favorable que otra en situación análoga por razón de origen racial o étnico, religión o convicciones, discapacidad, edad u orientación sexual.
c) Discriminación indirecta: cuando una disposición legal o reglamentaria, una cláusula convencional o contractual, un pacto individual o una decisión unilateral, aparentemente neutros, puedan ocasionar una desventaja particular a una persona respecto de otras por razón de origen racial o étnico, religión o convicciones, discapacidad, edad u orientación sexual, siempre que objetivamente no respondan a una finalidad legítima y que los medios para la consecución de esta finalidad no sean adecuados y necesarios.
d) Acoso: toda conducta no deseada relacionada con el origen racial o étnico, la religión o convicciones, la discapacidad, la edad o la orientación sexual de una persona, que tenga como objetivo o consecuencia atentar contra su dignidad y crear un entorno intimidatorio, humillante u ofensivo.

2. Cualquier orden de discriminar a las personas por razón de origen racial o étnico, religión o convicciones, discapacidad, edad u orientación sexual se considerará en todo caso discriminación.

El acoso por razón de origen racial o étnico, religión o convicciones, discapacidad, edad u orientación sexual se consideran en todo caso actos discriminatorios.

### *Sección 2.ª Medidas en Materia de Igualdad de Trato y no Discriminación por el Origen Racial o Étnico de las Personas*

**Artículo 29.** *Ámbito de aplicación de la Sección 2.ª.*

1. Esta sección tiene por objeto establecer medidas para que el principio de igualdad de trato y no discriminación por razón del origen racial o étnico de las personas sea real y efectivo en la educación, la sanidad, las prestaciones y los servicios sociales, la vivienda y, en general, la oferta y el acceso a cualesquiera bienes y servicios.

El principio de igualdad de trato y no discriminación por razón del origen racial o étnico de las personas en el acceso al empleo, a la actividad por cuenta propia y al ejercicio profesional, la afiliación y la participación en las organizaciones sindicales y empresariales, las condiciones de trabajo, la promoción profesional y la formación profesional ocupacional y continua se regirá por lo establecido en la sección 3.ª de este capítulo.

2. A efectos de lo dispuesto en el apartado anterior, el principio de igualdad de trato supone la ausencia de toda discriminación directa o indirecta por razón del origen racial o étnico de las personas.

**Artículo 30.** *Medidas de acción positiva en relación con el origen racial o étnico.*

Para garantizar en la práctica la plena igualdad por razón de origen racial o étnico, el principio de igualdad de trato no impedirá que se mantengan o se adopten medidas específicas a favor de determinados colectivos destinadas a prevenir o compensar las desventajas que les afecten por razón de su origen racial o étnico.

**Artículo 31.** *Legitimación de las personas jurídicas en relación con el origen racial o étnico.*

Las personas jurídicas que estén legalmente habilitadas para la defensa de los derechos e intereses legítimos colectivos podrán actuar en los procesos judiciales en nombre del demandante que así lo autorice con la finalidad de hacer efectivo el principio de igualdad de trato de las personas por su origen racial o étnico.

**Artículo 32.** *Carga de la prueba en relación con el origen racial o étnico.*

En aquellos procesos del orden jurisdiccional civil y del orden jurisdiccional contencioso-administrativo en que de las alegaciones de la parte actora se deduzca la existencia de indicios fundados de discriminación por razón del origen racial o étnico de las personas, corresponderá al demandado la aportación de una justificación objetiva y razonable, suficientemente probada, de las medidas adoptadas y de su proporcionalidad.

**Artículo 33.** *Consejo para la Eliminación de la Discriminación Racial o Étnica.*

1. El Consejo para la Eliminación de la Discriminación Racial o Étnica se configura como un órgano colegiado de los previstos en el apartado 2 del artículo 22 de la Ley 30/1992, de 26 de noviembre, de Régimen Jurídico de las Administraciones Públicas y del Procedimiento Administrativo Común, adscrito al Instituto de la Mujer y para la Igualdad de Oportunidades, sin participar de su estructura jerárquica.

Además, tiene la consideración de Organismo de Igualdad, a los efectos de lo dispuesto en el artículo 13 de la Directiva 2000/43/CE del Consejo, de 29 de junio de 2000, relativa a la aplicación del principio de igualdad de trato de las personas independientemente de su origen racial o étnico.

2. El Consejo para la Eliminación de la Discriminación Racial o Étnica ejercerá las competencias a las que se refiere el apartado 3 en los siguientes ámbitos:

a) La educación,
b) la sanidad,
c) las prestaciones y los servicios sociales,
d) la oferta y el acceso a cualesquiera bienes y servicios, incluida la vivienda, y

e) el acceso al empleo, a la actividad por cuenta propia y al ejercicio profesional, la afiliación y la participación en las organizaciones sindicales y empresariales, las condiciones de trabajo, la promoción profesional y la formación profesional ocupacional y continua.

3. El Consejo para la Eliminación de la Discriminación Racial o Étnica ejercerá con independencia las siguientes competencias:

a) Prestar asistencia a las víctimas de discriminación por su origen racial o étnico a la hora de tramitar sus reclamaciones.
b) Realizar estudios y publicar informes sobre la discriminación de las personas por el origen racial o étnico.
c) Promover medidas que contribuyan a eliminar la discriminación de las personas por el origen racial o étnico, formulando, en su caso, recomendaciones sobre cualquier cuestión relacionada con dicha discriminación.

Estas funciones se ejercerán por el Consejo para la Eliminación de la Discriminación Racial o Étnica sin perjuicio de las competencias que correspondan a las Comunidades Autónomas en los ámbitos a que se refiere el apartado anterior.
4. Formarán parte del Consejo para la Eliminación de la Discriminación Racial o Étnica los Ministerios con competencias en las materias a que se refiere el apartado 2. Asimismo, deberá asegurarse la participación de las Comunidades Autónomas, de las entidades locales, de las organizaciones empresariales y sindicales más representativas, así como de otras organizaciones y asociaciones cuya actividad esté relacionada con la igualdad de trato y no discriminación de las personas por su origen racial o étnico.
5. La composición y funcionamiento del Consejo para la Eliminación de la Discriminación Racial o Étnica se regulará mediante real decreto aprobado por el Consejo de Ministros.
6. El Instituto de la Mujer y para la Igualdad de Oportunidades prestará al Consejo para la Eliminación de la Discriminación Racial o Étnica, el apoyo necesario para el desempeño de sus funciones.
7. Lo dispuesto en este artículo se entiende sin perjuicio de las competencias del Defensor del Pueblo establecidas por la Ley Orgánica 3/1981, de 6 de abril.
El Defensor del Pueblo podrá establecer con el Consejo para la Eliminación de la Discriminación Racial o Étnica los mecanismos de cooperación y colaboración que se consideren oportunos.

### *Sección 3.ª Medidas en Materia de Igualdad de Trato y no Discriminación en el Trabajo*

**Artículo 34.** *Ámbito de aplicación de la Sección 3.a.*

1. Esta sección tiene por objeto establecer medidas para que el principio de igualdad de trato y no discriminación sea real y efectivo en el acceso al empleo, la afiliación y la participación en las organizaciones sindicales y empresariales, las condiciones de trabajo, la promoción profesional y la formación profesional ocupacional y continua, así como en el acceso a la actividad por cuenta propia y al ejercicio profesional y la incorporación y participación en cualquier organización cuyos miembros desempeñen una profesión concreta.
2. A efectos de lo dispuesto en el apartado anterior, el principio de igualdad de trato supone la ausencia de toda discriminación directa o indirecta por razón del origen racial o étnico, la religión o convicciones, la discapacidad, la edad o la orientación sexual de una persona.
Las diferencias de trato basadas en una característica relacionada con cualquiera de las causas a que se refiere el párrafo anterior no supondrán discriminación cuando, debido a la naturaleza de la actividad profesional concreta de que se trate o al contexto en que se lleve a cabo, dicha característica constituya un requisito profesional esencial y determinante, siempre que el objetivo sea legítimo y el requisito proporcionado.

**Artículo 35.** *Medidas de acción positiva.*

Para garantizar en la práctica la plena igualdad por razón de origen racial o étnico, religión o convicciones, discapacidad, edad y orientación sexual, el principio de igualdad de trato no impedirá que se mantengan o se adopten medidas específicas a favor de determinados colectivos destinadas a prevenir o compensar las desventajas que les afecten relativas a las materias incluidas en el ámbito de aplicación de esta sección.

**Artículo 36.** *Carga de la prueba.*

En aquellos procesos del orden jurisdiccional civil y del orden jurisdiccional contencioso-administrativo en que de las alegaciones de la parte actora se deduzca la existencia de indicios fundados de discriminación por razón del origen racial o étnico, la religión o convicciones, la discapacidad, la edad o la orientación sexual de las personas respecto de las materias incluidas en el ámbito de aplicación de esta sección, corresponderá al demandado la aportación de una justificación objetiva y razonable, suficientemente probada, de las medidas adoptadas y de su proporcionalidad.

**Artículo 37.** *Modificaciones del texto refundido de la Ley del Estatuto de los Trabajadores, aprobado por el Real Decreto Legislativo 1/1995, de 24 de marzo.*

Uno. El párrafo c) del apartado 2 del artículo 4 del texto refundido de la Ley del Estatuto de los Trabajadores queda redactado de la siguiente forma:

> «c) A no ser discriminados directa o indirectamente para el empleo, o una vez empleados, por razones de sexo, estado civil, edad dentro de los límites marcados por esta ley, origen racial o étnico, condición social, religión o convicciones, ideas políticas, orientación sexual, afiliación o no a un sindicato, así como por razón de lengua, dentro del Estado español.
>
> Tampoco podrán ser discriminados por razón de discapacidad, siempre que se hallasen en condiciones de aptitud para desempeñar el trabajo o empleo de que se trate.»

Dos. El párrafo e) del apartado 2 del artículo 4 del texto refundido de la Ley del Estatuto de los Trabajadores queda redactado en los siguientes términos:

> «e) Al respeto de su intimidad y a la consideración debida a su dignidad, comprendida la protección frente a ofensas verbales y físicas de naturaleza sexual y frente al acoso por razón de origen racial o étnico, religión o convicciones, discapacidad, edad u orientación sexual.»

Tres. El apartado 2 del artículo 16 del texto refundido de la Ley del Estatuto de los Trabajadores queda redactado de la siguiente forma:

> «2. Se prohíbe la existencia de agencias de colocación con fines lucrativos. El servicio público de empleo podrá autorizar, en las condiciones que se determinen en el correspondiente convenio de colaboración y previo informe del Consejo General del Instituto Nacional de Empleo, la existencia de agencias de colocación sin fines lucrativos, siempre que la remuneración que reciban del empresario o del trabajador se limite exclusivamente a los gastos ocasionados por los servicios prestados. Dichas agencias deberán garantizar, en su ámbito de actuación, el principio de igualdad en el acceso al empleo, no pudiendo establecer discriminación alguna basada en motivos de origen, incluido el racial o étnico, sexo, edad, estado civil, religión o convicciones, opinión política, orientación sexual, afiliación sindical, condición social, lengua dentro del Estado y discapacidad, siempre que los trabajadores se hallasen en condiciones de aptitud para desempeñar el trabajo o empleo de que se trate.»

Cuatro. El apartado 1 del artículo 17 del texto refundido de la Ley del Estatuto de los Trabajadores queda modificado de la siguiente manera:

«1. Se entenderán nulos y sin efecto los preceptos reglamentarios, las cláusulas de los convenios colectivos, los pactos individuales y las decisiones unilaterales del empresario que contengan discriminaciones directas o indirectas desfavorables por razón de edad o discapacidad o favorables o adversas en el empleo, así como en materia de retribuciones, jornada y demás condiciones de trabajo por circunstancias de sexo, origen, incluido el racial o étnico, estado civil, condición social, religión o convicciones, ideas políticas, orientación sexual, adhesión o no a sindicatos y a sus acuerdos, vínculos de parentesco con otros trabajadores en la empresa y lengua dentro del Estado español.

Serán igualmente nulas las decisiones del empresario que supongan un trato desfavorable de los trabajadores como reacción ante una reclamación efectuada en la empresa o ante una acción judicial destinada a exigir el cumplimiento del principio de igualdad de trato y no discriminación.»

Cinco. Se introduce un nuevo párrafo g) en el apartado 2 del artículo 54 del texto refundido de la Ley del Estatuto de los Trabajadores con la siguiente redacción:

«g) El acoso por razón de origen racial o étnico, religión o convicciones, discapacidad, edad u orientación sexual al empresario o a las personas que trabajan en la empresa.»

**Artículo 38.** *Modificaciones de la Ley 13/1982, de 7 de abril, de Integración Social de los Minusválidos.*

Uno. El artículo 37 de la Ley 13/1982, de 7 de abril, queda redactado de la siguiente forma:

«1. Será finalidad primordial de la política de empleo de trabajadores con discapacidad su integración, en condiciones que garanticen la aplicación del principio de igualdad de trato, en el sistema ordinario de trabajo o, en su defecto, su incorporación al sistema productivo mediante la fórmula especial de trabajo protegido que se menciona en el artículo 41.

2. A efectos de lo dispuesto en el apartado anterior, se entenderá por principio de igualdad de trato la ausencia de toda discriminación directa e indirecta basada en la discapacidad.

3. Existirá discriminación directa cuando una persona sea tratada de manera menos favorable que otra en situación análoga por motivo de su discapacidad.

Existirá discriminación indirecta cuando una disposición legal o reglamentaria, una cláusula convencional o contractual, un pacto individual o una decisión unilateral del empresario, aparentemente neutros, puedan ocasionar una desventaja particular a las personas con discapacidad respecto de otras personas, siempre que objetivamente no respondan a una finalidad legítima y que los medios para la consecución de esta finalidad no sean adecuados y necesarios, o salvo que el empresario venga obligado a adoptar medidas adecuadas, en función de las necesidades de cada situación concreta y de acuerdo con el artículo 37 bis de esta ley, para eliminar las desventajas que supone esa disposición, cláusula, pacto o decisión.»

Dos. Se introduce un nuevo artículo 37 bis en la Ley 13/1982, de 7 de abril, con la siguiente redacción:

«1. Para garantizar la plena igualdad en el trabajo, el principio de igualdad de trato no impedirá que se mantengan o adopten medidas específicas destinadas a prevenir o compensar las desventajas ocasionadas por motivo de discapacidad.

2. Los empresarios están obligados a adoptar las medidas adecuadas para la adaptación del puesto de trabajo y la accesibilidad de la empresa, en función de las necesidades de cada situación concreta, con el fin de permitir a las personas con discapacidad acceder al empleo, desempeñar su trabajo, progresar profesionalmente y acceder a la formación, salvo que esas medidas supongan una carga excesiva para el empresario.

Para determinar si una carga es excesiva se tendrá en cuenta si es paliada en grado suficiente mediante las medidas, ayudas o subvenciones públicas para personas con discapacidad, así como los costes financieros y de otro tipo que las medidas impliquen y el tamaño y el volumen de negocios total de la organización o empresa.»

**Artículo 39.** *Modificaciones de la Ley 45/1999, de 29 de noviembre, sobre el desplazamiento de trabajadores en el marco de una prestación de servicios transnacional.*

El párrafo c) del apartado 1 del artículo 3 de la Ley 45/1999, de 29 de noviembre, queda redactado de la siguiente forma:

«c) La igualdad de trato y la no discriminación directa o indirecta por razón de sexo, origen, incluido el racial o étnico, estado civil, edad dentro de los límites legalmente marcados, condición social, religión o convicciones, ideas políticas, orientación sexual, afiliación o no a un sindicato y a sus acuerdos, vínculos de parentesco con otros trabajadores en la empresa, lengua o discapacidad, siempre que los trabajadores se hallasen en condiciones de aptitud para desempeñar el trabajo o empleo de que se trate.»

**Artículo 40.** *Modificaciones del texto refundido de la Ley de Procedimiento Laboral, aprobado por el Real Decreto Legislativo 2/1995, de 7 de abril.*

Uno. El artículo 96 del texto refundido de la Ley de Procedimiento Laboral queda redactado de la siguiente forma:

**«Artículo 96.**

En aquellos procesos en que de las alegaciones de la parte actora se deduzca la existencia de indicios fundados de discriminación por razón de sexo, origen racial o étnico, religión o convicciones, discapacidad, edad u orientación sexual, corresponderá al demandado la aportación de una justificación objetiva y razonable, suficientemente probada, de las medidas adoptadas y de su proporcionalidad.»

Dos. El artículo 181 del texto refundido de la Ley de Procedimiento Laboral queda redactado de la siguiente forma:

**«Artículo 181.**

Las demandas de tutela de los demás derechos fundamentales y libertades públicas, incluida la prohibición de tratamiento discriminatorio y del acoso, que se susciten en el ámbito de las relaciones jurídicas atribuidas al conocimiento del orden jurisdiccional social, se tramitarán conforme a las disposiciones establecidas en este capítulo. En dichas demandas se expresarán el derecho o derechos fundamentales que se estimen infringidos.»

**Artículo 41.** *Modificaciones del texto refundido de la Ley sobre Infracciones y Sanciones en el Orden Social, aprobado por el Real Decreto legislativo 5/2000, de 4 de agosto.*

Uno. El apartado 12 del artículo 8 de la Ley sobre Infracciones y Sanciones en el Orden Social queda redactado de la siguiente forma:

«12. Las decisiones unilaterales del empresario que impliquen discriminaciones directas o indirectas desfavorables por razón de edad o discapacidad o favorables o adversas en materia de retribuciones, jornadas, formación, promoción y demás condiciones de trabajo, por circunstancias de sexo, origen, incluido el racial o étnico, estado civil, condición social, religión o convicciones, ideas políticas, orientación sexual, adhesión o no a sindicatos y a sus acuerdos, vínculos de parentesco con otros trabajadores en la empresa o lengua dentro del Estado español, así como las decisiones del empresario que supongan un trato desfavorable de los trabajadores como reacción ante una reclamación efectuada en la empresa o ante una acción

judicial destinada a exigir el cumplimiento del principio de igualdad de trato y no discriminación.»

Dos. Se añade un apartado 13 bis al artículo 8 de la Ley sobre Infracciones y Sanciones en el Orden Social que queda redactado de la siguiente forma:

«13 bis. El acoso por razón de origen racial o étnico, religión o convicciones, discapacidad, edad y orientación sexual, cuando se produzcan dentro del ámbito a que alcanzan las facultades de dirección empresarial, cualquiera que sea el sujeto activo del mismo, siempre que, conocido por el empresario, éste no hubiera adoptado las medidas necesarias para impedirlo.»

Tres. El apartado 2 del artículo 16 de la Ley sobre Infracciones y Sanciones en el Orden Social queda redactado en los siguientes términos:

«2. Establecer condiciones, mediante la publicidad, difusión o por cualquier otro medio, que constituyan discriminaciones favorables o adversas para el acceso al empleo por motivos de sexo, origen, incluido el racial o étnico, edad, estado civil, discapacidad, religión o convicciones, opinión política, orientación sexual, afiliación sindical, condición social y lengua dentro del Estado.»

**Artículo 42.** *Fomento de la igualdad en la negociación colectiva.*

Los convenios colectivos podrán incluir medidas dirigidas a combatir todo tipo de discriminación en el trabajo, a favorecer la igualdad de oportunidades y a prevenir el acoso por razón de origen racial o étnico, religión o convicciones, discapacidad, edad u orientación sexual.

**Artículo 43.** *Fomento de planes de igualdad.*

Los poderes públicos fomentarán la adopción por las empresas y por las organizaciones sindicales y empresariales de planes de igualdad a favor de las personas con discapacidad, mediante los incentivos y medidas de apoyo establecidos para ello.

## CAPÍTULO IV

## Otras normas en materia social

**Artículo 44.** *Programa de fomento del empleo para el año 2004.*

Uno. Ámbito de aplicación.

1. Podrán acogerse a las bonificaciones establecidas para el programa de fomento de empleo:

1.1 Las empresas que contraten indefinidamente, incluida la contratación de trabajadores fijos discontinuos y de acuerdo con los requisitos y condiciones que se señalan en esta norma, a trabajadores desempleados, inscritos en la oficina de empleo e incluidos en algunos de los colectivos siguientes:

a) Mujeres desempleadas, entre 16 y 45 años.
b) Mujeres desempleadas, cuando se contraten para prestar servicios en profesiones u ocupaciones con menor índice de empleo femenino.
c) Desempleados inscritos ininterrumpidamente en la oficina de empleo durante seis o más meses.
d) Desempleados mayores de 45 años y hasta 55.
e) Desempleados mayores de 55 años y hasta 65.
f) Desempleados perceptores de prestaciones o subsidios por desempleo, a los que les reste un año o más de percepción en el momento de la contratación.
g) Desempleados perceptores del subsidio por desempleo a favor de los trabajadores incluidos en el Régimen especial agrario de la Seguridad Social, así como a los perceptores de la renta agraria.

h) Desempleados admitidos en el programa que contempla la ayuda específica denominada renta activa de inserción.

i) Mujeres desempleadas inscritas en la oficina de empleo que sean contratadas en los veinticuatro meses siguientes a la fecha del parto.

1.2 Los trabajadores incluidos en el campo de aplicación del Régimen especial de la Seguridad Social de trabajadores por cuenta propia o autónomos, dados de alta en el mismo al menos desde el 1 de enero de 2003, que contraten indefinidamente, incluida la contratación de trabajadores fijos discontinuos, a trabajadores desempleados inscritos en la oficina de empleo incluidos en alguno de los colectivos definidos en el apartado anterior.

1.3 Las empresas y las entidades sin ánimo de lucro que contraten, indefinidamente, incluida la contratación de trabajadores fijos discontinuos, o temporalmente, trabajadores desempleados en situación de exclusión social, podrán acogerse a las bonificaciones previstas en esta norma en los términos que en la misma se indican. La situación de exclusión social se acreditará por los servicios sociales competentes y queda determinada por la pertenencia a alguno de los siguientes colectivos:

a) Perceptores de rentas mínimas de inserción, o cualquier otra prestación de igual o similar naturaleza, según la denominación adoptada en cada comunidad autónoma.

b) Personas que no puedan acceder a las prestaciones a las que se hace referencia en el párrafo anterior, por alguna de las siguientes causas:

1.ª Falta de periodo exigido de residencia o empadronamiento, o para la constitución de la unidad perceptora.

2.ª Haber agotado el período máximo de percepción legalmente establecido.

c) Jóvenes mayores de 18 años y menores de 30, procedentes de instituciones de protección de menores.

d) Personas con problemas de drogadicción o alcoholismo que se encuentren en procesos de rehabilitación o reinserción social.

e) Internos de centros penitenciarios cuya situación penitenciaria les permita acceder a un empleo, así como liberados condicionales y ex reclusos.

f) Menores internos incluidos en el ámbito de aplicación de la Ley Orgánica 5/2002, de 12 de enero, reguladora de la responsabilidad penal de los menores, cuya situación les permita acceder a un empleo, así como los que se encuentran en situación de libertad vigilada y los ex internos.

1.4 Las cooperativas o sociedades laborales a las que se incorporen desempleados incluidos en alguno de los colectivos establecidos en los apartados 1.1 y 1.3 de este número uno, como socios trabajadores o de trabajo, con carácter indefinido y siempre que la entidad haya optado por un régimen de Seguridad Social propio de trabajadores por cuenta ajena.

1.5 Los empleadores a los que se refieren los apartados 1.1, 1.2, 1.3 y 1.4 que contraten o incorporen indefinidamente, incluida la contratación de trabajadores fijos discontinuos, o temporalmente, a personas que tengan acreditada por la Administración competente la condición de víctima de violencia doméstica por parte de algún miembro de la unidad familiar de convivencia.

2. Igualmente se incentivará, en los términos previstos en esta norma, la transformación en indefinidos, incluida la modalidad de fijo discontinuo, de los contratos de duración determinada o temporales, celebrados con anterioridad al 1 de enero de 2004. Además, se incentivará la transformación en indefinidos de los contratos formativos, de relevo y de sustitución por anticipación de la edad de jubilación, cualquiera que sea la fecha de su celebración.

3. Asimismo, los contratos de trabajo de carácter indefinido, suscritos con trabajadores de 60 o más años y con una antigüedad en la empresa de cinco o más años, darán derecho a las bonificaciones previstas en este artículo.

Las cooperativas tendrán derecho a dichas bonificaciones respecto a sus socios trabajadores o de trabajo, con vínculo de carácter indefinido, mayores de 60 años y con la antigüedad establecida en el párrafo anterior, siempre que la entidad haya optado por un régimen de Seguridad Social propio de trabajadores por cuenta ajena.

4. Los contratos de trabajo, de carácter indefinido o de duración determinada o temporales, de las mujeres trabajadoras que sean suspendidos por maternidad y por excedencia por cuidado de hijo, así como la transformación de los contratos de duración determinada o temporales en indefinidos, darán derecho a las bonificaciones previstas en este artículo cuando se produzca la reincorporación efectiva de la mujer al trabajo en los dos años siguientes a la fecha del parto, siempre que éste se hubiera producido con posterioridad a la entrada en vigor de esta disposición.

Las cooperativas y las sociedades laborales tendrán derecho a dichas bonificaciones respecto de sus socias trabajadoras o de trabajo, con vínculo de carácter indefinido, siempre que la entidad haya optado por un régimen de Seguridad Social propio de trabajadores por cuenta ajena.

Dos. Requisitos de los beneficiarios.

Los beneficiarios de las ayudas previstas en esta norma deberán reunir los siguientes requisitos:

a) Hallarse al corriente en el cumplimiento de sus obligaciones tributarias y frente a la Seguridad Social tanto en la fecha de la concesión de las bonificaciones como durante la percepción de las mismas. La falta de ingreso en plazo reglamentario de dichas obligaciones dará lugar a la pérdida automática de las bonificaciones reguladas en el presente programa, respecto de las cuotas correspondientes a períodos no ingresados en dicho plazo.

b) No haber sido excluidos del acceso a los beneficios derivados de la aplicación de los programas de empleo por la comisión de infracciones muy graves no prescritas, todo ello de conformidad con lo previsto en el artículo 46.2 de la Ley sobre Infracciones y Sanciones en el Orden Social, Texto Refundido aprobado en el Real Decreto Legislativo 5/2000, de 4 de agosto.

Tres. Incentivos.

1. Los contratos indefinidos iniciales, incluidos los fijos discontinuos, a tiempo completo o parcial, celebrados durante el año 2004, darán derecho, a partir de la fecha de la contratación, a las siguientes bonificaciones de la cuota empresarial a la Seguridad Social por contingencias comunes:

a) Contratación de mujeres desempleadas entre 16 y 45 años: 25 por 100 durante el período de los veinticuatro meses siguientes al inicio de la vigencia del contrato.

b) Contratación de mujeres para prestar servicios en profesiones y ocupaciones establecidas en la Orden ministerial de 16 de septiembre de 1998, para el fomento del empleo estable de mujeres en las profesiones y ocupaciones con menor índice de empleo femenino, que reúnan además, el requisito de permanecer inscritas ininterrumpidamente en la oficina de empleo, por un período mínimo de seis meses, o bien sean mayores de 45 años: 70 por ciento durante el primer año de vigencia del contrato; 60 por ciento durante el segundo año de vigencia del mismo. Si no reunieran alguno de los anteriores requisitos adicionales, la bonificación será del 35 por ciento durante el período de los 24 meses siguientes al inicio de la vigencia del contrato.

c) Contrataciones de desempleados inscritos ininterrumpidamente en la oficina de empleo durante un período mínimo de seis meses: 20 por ciento durante el período de los veinticuatro meses siguientes al inicio de la vigencia del contrato.

d) Contrataciones de desempleados mayores de 45 años y hasta los 55 años: 50 por ciento durante el primer año de vigencia del contrato; 45 por ciento durante el resto de la vigencia del mismo.

e) Contrataciones de desempleados mayores de 55 y hasta los 65 años: 55 por ciento durante el primer año de vigencia del contrato; 50 por ciento durante el resto de la vigencia del mismo.

f) Contratación de perceptores de prestaciones o subsidios por desempleo, a los que les reste un año o más de percepción en el momento de la contratación: 50 por ciento durante el primer año de vigencia del contrato; 45 por ciento durante el segundo año de vigencia del mismo.

g) Contrataciones de desempleados perceptores del subsidio por desempleo a favor de los trabajadores incluidos en el Régimen especial agrario de la Seguridad Social, así como a

los perceptores de la renta agraria: 90 por ciento durante el primer año de vigencia del contrato; 85 por ciento durante el segundo año de vigencia del mismo.

h) Contratación de desempleados admitidos en el programa que contempla la ayuda específica denominada renta activa de inserción: 65 por ciento durante 24 meses siguientes al inicio de la vigencia del contrato; 45 por ciento durante el resto de vigencia del mismo en el caso de trabajadores mayores de 45 años y hasta los 55; o 50 por ciento durante el resto de vigencia del mismo en el caso de trabajadores mayores de 55 años y hasta los 65.

i) Contratación de mujeres desempleadas inscritas en la oficina de empleo que sean contratadas en los veinticuatro meses siguientes a la fecha de parto: 100 por ciento durante los 12 meses siguientes al inicio de la vigencia del contrato.

2. La contratación indefinida a tiempo completo o parcial, incluida la contratación de trabajadores fijos discontinuos, que realice un trabajador autónomo de los referidos en el apartado 1.2 del número uno con un trabajador desempleado dará lugar a la aplicación de las bonificaciones en la cuota empresarial a la Seguridad Social por contingencias comunes previstas en el número 1 de este apartado, con un incremento de cinco puntos respecto de lo previsto para cada caso, excepto en el supuesto del párrafo i).

3. La incorporación a las cooperativas o sociedades laborales como socios trabajadores o de trabajo, con carácter indefinido y encuadrados en un régimen por cuenta ajena de Seguridad Social que se produzcan hasta el 31 de diciembre de 2004 darán derecho a partir de la fecha de incorporación a las bonificaciones de la cuota empresarial a la Seguridad Social por contingencias comunes establecidas en los apartados 1, 5, 6, 7 y 8 de este número tres, según proceda en cada caso.

4. Cuando las contrataciones iniciales previstas en los párrafos c), d), e), f) y h) del apartado 1 y en los apartados 2, 3, 5 y 6 de este número se realicen a tiempo completo con mujeres desempleadas, las bonificaciones de cuotas se incrementarán en 10 puntos.

5. Las empresas y entidades que contraten indefinidamente, incluida la contratación de trabajadores fijos discontinuos, o temporalmente, bien mediante contrataciones a tiempo completo o parcial, a trabajadores desempleados en situación de exclusión social, en los términos del apartado 1.3 del número uno, podrán aplicar una bonificación en la cuota empresarial a la Seguridad Social por contingencias comunes del 65 por ciento, durante un máximo de 24 meses. Cuando un mismo trabajador celebre distintos contratos de trabajo, ya sea con una misma empresa o entidad, o con otra distinta, con o sin solución de continuidad, se aplicará igualmente el máximo de 24 meses desde la fecha inicial del primer contrato.

6. Los empleadores a los que se refieren los apartados 1.1, 1.2, 1.3 y 1.4 del número uno que contraten o incorporen indefinidamente, incluida la contratación de trabajadores fijos discontinuos, o temporalmente, a personas que tengan acreditada por la Administración competente la condición de víctima de violencia doméstica por parte de algún miembro de la unidad familiar de convivencia, podrán aplicar una bonificación en la cuota empresarial a la Seguridad Social por contingencias comunes del 65 por ciento, durante un máximo de 24 meses. Cuando un mismo trabajador celebre distintos contratos de trabajo, ya sea con un mismo empleador o con otro distinto, con o sin solución de continuidad, se aplicará igualmente el máximo de 24 meses desde la fecha inicial del primer contrato.

7. Las transformaciones en indefinidos, incluidas las que se acuerden a la modalidad de fijo discontinuo que se realicen hasta el 31 de diciembre de 2004, de los contratos de duración determinada o temporales celebrados a tiempo completo o parcial con anterioridad al 1 de enero de 2004, así como la de los contratos formativos, de relevo y de sustitución por anticipación de la edad de jubilación concertados, de acuerdo a lo dispuesto en su normativa reguladora, a tiempo completo o parcial, cualquiera que sea la fecha de su celebración, darán lugar a una bonificación del 25 por ciento durante el período de los 24 meses siguientes al inicio de la vigencia del nuevo contrato.

Darán derecho a la misma bonificación las transformaciones de contratos de prácticas y de relevo celebrados inicialmente a tiempo parcial, en indefinidos a tiempo parcial. En este supuesto la jornada del nuevo contrato indefinido será como mínimo igual a la del contrato de prácticas o de relevo que se transforma.

8. Los contratos de trabajo de carácter indefinido que estén suscritos con trabajadores de sesenta o más años y con una antigüedad en la empresa de cinco o más años, darán derecho durante 2004 a una bonificación sobre las cuotas correspondientes a la aportación

empresarial en la cotización a la Seguridad Social por contingencias comunes, salvo por incapacidad temporal derivada de las mismas, de la siguiente cuantía:

50 por ciento para los que reúnan los requisitos por primera vez en 2004.
60 por ciento para los que ya reunían los requisitos en 2003.
70 por ciento para los que ya reunían los requisitos en 2002.

Dichos porcentajes se incrementarán en un 10 por ciento en cada ejercicio hasta alcanzar un máximo del 100 por ciento.

Si al cumplir 60 años de edad el trabajador no tuviere la antigüedad en la empresa de cinco años, la bonificación a la que se refiere el párrafo anterior será aplicable a partir de la fecha en que alcance la citada antigüedad.

Las mismas bonificaciones se aplicarán en el caso de cooperativas respecto a sus socios trabajadores o de trabajo, con vínculo de carácter indefinido, mayores de 60 años y con la antigüedad establecida en el párrafo primero de este apartado, siempre que la entidad haya optado por un régimen de Seguridad Social propio de trabajadores por cuenta ajena.

9. Los contratos de trabajo y relaciones a que se refiere el apartado 4 del número uno de este artículo darán derecho a una bonificación en la cuota empresarial por contingencias comunes del 100 por ciento durante los doce meses siguientes a la reincorporación efectiva de la mujer al trabajo tras el período de suspensión del contrato por maternidad y por excedencia por cuidado de hijo, de acuerdo con lo establecido en el citado apartado 4.

En el supuesto de contratos de duración determinada o temporales suscritos con anterioridad a la entrada en vigor de la presente disposición, cuando se produzca la reincorporación en los términos señalados en el párrafo anterior y antes de haber transcurrido un año desde la misma, se transforme el contrato en indefinido, la duración de la bonificación que se refiere al párrafo anterior será de 18 meses.

La bonificación a que se refieren los párrafos anteriores no será acumulable a otras bonificaciones previstas por transformación de contratos.

10. Los contratos de trabajo acogidos al presente programa de fomento de empleo estable se formalizarán en el modelo oficial que disponga el Instituto Nacional de Empleo, excepto en el supuesto de contratos ya existentes, a los que se refieren los apartados 3 y 4 del número uno.

Cuatro. Concurrencia de bonificaciones.

En el supuesto en que la contratación indefinida de un trabajador desempleado o su incorporación como socio trabajador o socio de trabajo a una cooperativa o sociedad laboral celebrada en virtud de este programa de fomento de empleo pudiera dar lugar simultáneamente a su inclusión en más de uno de los supuestos para los que están previstas bonificaciones, sólo será posible aplicarlas respecto de uno de ellos, correspondiendo la opción al beneficiario de las deducciones previstas en esta norma.

No obstante lo señalado en el párrafo anterior, las bonificaciones en las cotizaciones previstas para los contratos indefinidos con trabajadores de 60 o más años y con una antigüedad en la empresa de cinco o más años, serán compatibles con las bonificaciones establecidas con carácter general en los Programas de Fomento de Empleo y serán a cargo del Instituto Nacional de Empleo, sin que en ningún caso la suma de las bonificaciones aplicables pueda superar el 100 por ciento sin perjuicio, en su caso, de lo dispuesto en el artículo 112 bis del texto refundido de la Ley General de la Seguridad Social.

Cinco. Exclusiones.

1. Las bonificaciones previstas en este programa no se aplicarán en los siguientes supuestos:

a) Relaciones laborales de carácter especial previstas en el artículo 2 de la Ley del Estatuto de los Trabajadores, texto refundido aprobado por el Real Decreto Legislativo 1/1995, de 24 de marzo, u otras disposiciones legales, con la excepción de la relación laboral de carácter especial de los penados en instituciones penitenciarias y de la relación laboral especial de los menores en centro de internamiento, a las que se puede aplicar el régimen de bonificaciones establecidas para los trabajadores desempleados en situación de exclusión social.

b) Contrataciones que afecten al cónyuge, ascendientes, descendientes y demás parientes, por consanguinidad o afinidad, hasta el segundo grado inclusive, del empresario o de quienes ostenten cargos de dirección o sean miembros de los órganos de administración de las entidades o de las empresas que revistan la forma jurídica de sociedad, así como las que se produzcan con estos últimos.

c) Contrataciones realizadas con trabajadores que en los veinticuatro meses anteriores a la fecha de la contratación hubiesen prestado servicios en la misma empresa, grupo de empresas o entidad mediante un contrato por tiempo indefinido.

Lo dispuesto en el párrafo precedente será también de aplicación en el supuesto de vinculación laboral anterior del trabajador con empresas a las que el solicitante de los beneficios haya sucedido en virtud de lo establecido en el artículo 44 del Real Decreto Legislativo 1/1995, de 24 de marzo.

d) Trabajadores que hayan finalizado su relación laboral de carácter indefinido en un plazo de tres meses previos a la formalización del contrato.

e) Incorporaciones de socios trabajadores o de trabajo a cooperativas o sociedades laborales cuando hayan mantenido un vínculo contractual previo con dichas sociedades superior a los 12 meses.

2. Las empresas o entidades que hayan extinguido o extingan, por despido declarado improcedente o por despido colectivo, contratos bonificados al amparo de la presente norma y del Real Decreto Ley 9/1997, de 17 de mayo, por el que se regulan incentivos en materia de Seguridad Social y de carácter fiscal para el fomento y la estabilidad en el empleo y de la Ley 64/1997, de 26 de diciembre; así como de la Ley 50/1998, de 30 de diciembre; de la Ley 55/1999, de 29 de diciembre; de la Ley 14/2000, de 29 de diciembre; de la Ley 12/2001, de 9 de julio; de la Ley 24/2001, de 27 de diciembre; del Real Decreto Ley 16/2001, de 27 de diciembre; de la Ley 35/2002, de 12 de julio, y de la Ley 53/2002, de 30 de diciembre, quedarán excluidas por un período de 12 meses, de las bonificaciones contempladas en la presente disposición. La citada exclusión afectará a un número de contrataciones igual al de las extinguidas.

El período de exclusión se contará a partir de la declaración de improcedencia del despido o de la extinción derivada del despido colectivo.

3. No serán aplicables a las aportaciones empresariales relativas a trabajadores que presten sus servicios en las Administraciones públicas o en los organismos públicos regulados en el título III de la Ley 6/1997, de 14 de abril, de Organización y Funcionamiento de la Administración General del Estado:

a) Las bonificaciones de los contratos indefinidos con trabajadores de 60 o más años y con una antigüedad en la empresa de cinco o más años.

b) Las bonificaciones de los contratos de trabajo de las mujeres trabajadoras que sean suspendidos por maternidad y por excedencia por cuidado de hijo.

Seis. Incompatibilidades.

Las bonificaciones aquí previstas no podrán, en concurrencia con otras medidas de apoyo público establecidas para la misma finalidad, superar el 60 por ciento del coste salarial anual correspondiente al contrato que se bonifica.

Siete. Financiación y control de los incentivos.

1. Las bonificaciones previstas para la contratación establecidas en la presente norma, se financiarán con cargo a la correspondiente partida presupuestaria del Instituto Nacional de Empleo.

2. La Tesorería General de la Seguridad Social facilitará mensualmente al Instituto Nacional de Empleo el número de trabajadores objeto de bonificaciones de cuotas a la Seguridad Social, detallados por colectivos, con sus respectivas bases de cotización y las deducciones que se apliquen como consecuencia de lo previsto en la presente norma.

3. Con la misma periodicidad, la Dirección General del Instituto Nacional de Empleo, facilitará a la Dirección General de Inspección de Trabajo y Seguridad Social la información necesaria sobre el número de contratos comunicados objeto de bonificaciones de cuotas, detallados por colectivos, así como cuanta información relativa a las cotizaciones y deducciones aplicadas a los mismos sea precisa, al efecto de facilitar a este centro directivo

la planificación y programación de la actuación inspectora que permita vigilar la adecuada aplicación de las bonificaciones previstas en esta norma por los sujetos beneficiarios de la misma.

Ocho. Reintegro de los beneficios.

1. En los supuestos de obtención de las bonificaciones sin reunir los requisitos exigidos, procederá la devolución de las cantidades dejadas de ingresar por bonificación de cuotas a la Seguridad Social con el recargo correspondiente.

2. La obligación de reintegro establecida en el párrafo anterior se entiende sin perjuicio de lo previsto en la Ley sobre Infracciones y Sanciones en el Orden Social, texto refundido aprobado por el Real Decreto Legislativo 5/2002, de 4 de agosto.

Nueve. Mantenimiento de bonificaciones.

Se podrán mantener las bonificaciones de las cuotas a la Seguridad Social que se vinieran disfrutando por la contratación indefinida de un trabajador cuando éste haya extinguido voluntariamente un contrato, acogido a medidas previstas en los Programas anuales de fomento del empleo de aplicación a partir del 17 de mayo de 1997, y sea contratado sin solución de continuidad mediante un nuevo contrato indefinido, a tiempo completo o parcial, incluida la modalidad de fijo discontinuo, por otra empresa o entidad, dentro del mismo grupo de empresas.

En este caso, al nuevo contrato le serán de aplicación las bonificaciones de las cuotas a la Seguridad Social que respecto del trabajador se vinieran disfrutando por el anterior empleador, en la misma cuantía y por el tiempo que reste para completar el período total previsto en el momento de su contratación indefinida inicial.

Si el primer empleador hubiera percibido alguna otra ayuda de fomento del empleo por la misma contratación, no estará obligado a su devolución, ni se tendrá derecho a una nueva ayuda en su caso por el nuevo contrato.

**Artículo 45.**

Uno. Se modifica el párrafo primero del apartado 2 del artículo 1 de la Ley 4/1997, de 24 de marzo, de Sociedades Laborales, que queda redactado en los siguientes términos:

> «2. El número de horas-año trabajadas por los trabajadores contratados por tiempo indefinido que no sean socios, no podrá ser superior al 15 por ciento del total de horas-año trabajadas por los socios trabajadores. Si la sociedad tuviera menos de 25 socios trabajadores, el referido porcentaje no podrá ser superior al 25 por ciento del total de horas-año trabajadas por los socios trabajadores, para el cálculo de estos porcentajes no se tomarán en cuenta los trabajadores con contrato de duración determinada y los trabajadores con discapacidad psíquica en grado igual o superior al 33 por ciento con contrato indefinido.»

Dos. En relación con el encuadramiento del personal del servicio de practicaje se introducen las siguientes modificaciones legales:

1. El apartado 4 del párrafo a) del artículo 2 del Decreto 2864/1974, de 30 agosto, por el que se aprueba el texto refundido de las Leyes 116/1969, de 30 de diciembre, y 24/1972, de 21 de junio, por el que se regula el Régimen Especial de la Seguridad Social de los Trabajadores del Mar, queda redactado en los siguientes términos:

> «4. Tráfico interior de puertos, embarcaciones deportivas y de recreo y practicaje.»

2. Se incorpora un párrafo segundo al artículo 4 del Decreto 2864/1974, de 30 de agosto, por el que se aprueba el texto refundido de las Leyes 116/1969, de 30 diciembre, y 24/1972, de 21 de junio, por el que se regula el Régimen Especial de la Seguridad Social de los Trabajadores del Mar, con el siguiente contenido:

> «Asimismo, se asimilan a trabajadores por cuenta ajena los prácticos de puerto que, para la realización de su actividad de practicaje, se constituyan en corporaciones de prácticos de puertos o entidades que las sustituyan, teniendo los

mismos derechos y obligaciones en cuanto a este Régimen Especial se refiere que los trabajadores por cuenta ajena incluidos en el párrafo a) del artículo 2, con excepción del derecho a las prestaciones por desempleo y del FOGASA de las que quedan excluidos. Dichas corporaciones de prácticos de puertos o entidades que las sustituyan tendrán la consideración de empresarios a efectos de este régimen especial respecto de los prácticos de puerto en ellas incluidos y resto de personal a su servicio.»

3. Queda derogada la disposición final tercera de la Ley 48/2003, de 26 de noviembre, de Régimen Económico y de Prestación de Servicios de los Puertos de Interés General.

**Artículo 46.** *Modificación del texto refundido de la Ley sobre Infracciones y Sanciones en el Orden Social aprobado por Real Decreto Legislativo 5/2000, de 4 de agosto.*

Se modifican los siguientes preceptos del texto refundido de la Ley sobre Infracciones y Sanciones en el Orden Social, aprobado por el Real Decreto Legislativo 5/2000, de 4 de agosto.

Uno. Se modifica el título de la subsección primera de la Sección tercera del capítulo II del texto refundido de la Ley sobre Infracciones y Sanciones en el Orden Social, que queda redactado en los términos siguientes:

«Infracciones de los empresarios, de las agencias de colocación y de los beneficiarios de ayudas y subvenciones en materia de empleo, ayudas de fomento del empleo en general y formación profesional ocupacional y continua.»

Dos. Se introduce un nuevo apartado 4 en el artículo 14 del texto refundido de la Ley sobre Infracciones y Sanciones en el Orden Social, con la siguiente redacción:

«4. Incumplir, los empresarios y los beneficiarios de las ayudas y subvenciones públicas, las obligaciones de carácter formal o documental exigidas en la normativa específica sobre formación profesional continua u ocupacional, siempre que no estén tipificadas como graves o muy graves.»

Tres. Se introduce un nuevo apartado 6 en el artículo 15 del texto refundido de la Ley sobre Infracciones y Sanciones en el Orden Social, con la siguiente redacción:

«6. Incumplir, los empresarios y los beneficiarios de ayudas y subvenciones públicas, las obligaciones establecidas en la normativa específica sobre formación profesional continua u ocupacional siguientes, salvo que haya dado lugar al disfrute indebido de bonificaciones en el pago de las cuotas sociales:

a) No ejecutar las acciones formativas en los términos, forma y plazos previamente preavisados cuando no se hubiera notificado en tiempo y forma su cancelación o modificación al órgano competente.
b) No establecer el debido control de asistencia de los participantes en las acciones formativas, o establecerlo de manera inadecuada.
c) Realizar subcontrataciones indebidas con otras entidades, tanto en lo que respecta a la gestión como a la ejecución de las acciones formativas.
d) Expedir certificaciones de asistencia o diplomas que no se ajusten a las acciones formativas aprobadas y/o realizadas o cuando no se hayan impartido dichas acciones, así como negar su entrega a los participantes en las acciones impartidas, a pesar de haber sido requerido en tal sentido por los órganos de vigilancia y control.»

Cuatro. Se introduce un nuevo apartado 5 en el artículo 16 del texto refundido de la Ley sobre Infracciones y Sanciones en el Orden Social, con la siguiente redacción:

«5. Incumplir, los empresarios y los beneficiarios de ayudas y subvenciones públicas, las obligaciones establecidas en la normativa específica sobre formación profesional continua u ocupacional siguientes, salvo que haya dado lugar al disfrute indebido de bonificaciones en el pago de cuotas sociales:

a) Solicitar cantidades en concepto de formación a los participantes, cuando las acciones formativas sean financiables con fondos públicos y gratuitas para los mismos.

b) Simular la contratación laboral con la finalidad de que los trabajadores participen en programas formativos.»

Cinco. Se modifica el título de la subsección segunda de la sección 3.ª del capítulo II del texto refundido de la Ley sobre Infracciones y Sanciones en el Orden Social, así como el título del artículo 17, que se incluye en la mencionada subsección, que quedan redactados en los términos siguientes:

«Infracciones de los trabajadores por cuenta ajena y propia.»

Seis. Se suprime el párrafo c) del apartado 1 del artículo 17 del texto refundido de la Ley sobre Infracciones y Sanciones en el Orden Social.

Siete. Se modifica el apartado 2 del artículo 17 del texto refundido de la Ley de Infracciones y Sanciones en el Orden Social, quedando redactado en los siguientes términos:

«2. Graves: rechazar una oferta de empleo adecuada, ya sea ofrecida por el servicio público de empleo o por las agencias de colocación sin fines lucrativos, o negarse a participar en programas de empleo, incluidos los de inserción profesional, o en acciones de promoción, formación o reconversión profesional, salvo causa justificada, ofrecidos por el servicio público de empleo o por las entidades asociadas de los servicios integrados para el empleo.

A los efectos previstos en esta ley, se entenderá por colocación adecuada la que reúna los requisitos establecidos en el apartado 3 del artículo 231 del texto refundido de la Ley General de la Seguridad Social, aprobado por Real Decreto Legislativo 1/1994, de 20 de junio, en aquellos aspectos en los que sea de aplicación a los demandantes de empleo no solicitantes ni beneficiarios de prestaciones por desempleo.»

Ocho. Se modifica el apartado 3 del artículo 17 del texto refundido de la Ley sobre Infracciones y Sanciones en el Orden Social, que queda redactado de la siguiente manera:

«3. Muy graves: la no aplicación, o la desviación en la aplicación de las ayudas, en general, de fomento del empleo percibidas por los trabajadores, así como la connivencia con los empresarios y los beneficiarios de ayudas y subvenciones, para la acreditación o justificación de acciones formativas inexistentes o no realizadas.»

Nueve. Se modifica el apartado 12 del artículo 22 del texto refundido de la Ley de Infracciones y Sanciones en el Orden Social, quedando redactado en los siguientes términos:

«12. Obtener o disfrutar indebidamente reducciones o bonificaciones en el pago de las cuotas sociales que correspondan, entendiendo producida una infracción por cada trabajador afectado, salvo que se trate de bonificaciones en materia de formación continua, en que se entenderá producida una infracción por empresa.»

Diez. Se introduce un nuevo apartado h) en el número 1 del artículo 23 del texto refundido de la Ley de Infracciones y Sanciones en el Orden Social, con la siguiente redacción:

«h) El falseamiento de documentos para la obtención o disfrute fraudulentos de bonificaciones en materia de formación continua.»

Once. Se añade un apartado 6 en el artículo 21 del texto refundido de la Ley sobre Infracciones y Sanciones en el Orden Social, en los términos siguientes:

«6. No remitir a la entidad correspondiente las copias de los partes médicos de baja, confirmación de la baja o alta de incapacidad temporal facilitadas por los trabajadores, o su no transmisión por los obligados o acogidos a la utilización del

sistema de presentación de tales copias, por medios informáticos, electrónicos o telemáticos.»

Doce. Se introduce un nuevo apartado 3 en el artículo 24 del texto refundido de la Ley de Infracciones y Sanciones en el Orden Social, quedando redactado en los siguientes términos:

«3. En el caso de los solicitantes o beneficiarios de prestaciones por desempleo de nivel contributivo o asistencial:

a) No comparecer, previo requerimiento ante el servicio público de empleo, las agencias de colocación sin fines lucrativos o las entidades asociadas de los servicios integrados para el empleo, o no renovar la demanda de empleo en la forma y fechas que se determinen en el documento de renovación de la demanda, salvo causa justificada.

b) No devolver en plazo, salvo causa justificada, al servicio público de empleo o, en su caso, a las agencias de colocación sin fines lucrativos el correspondiente justificante de haber comparecido en el lugar y fecha indicados para cubrir las ofertas de empleo facilitadas por aquéllos.

c) No cumplir las exigencias del compromiso de actividad, salvo causa justificada, siempre que la conducta no esté tipificada como otra infracción leve o grave en los artículos 24 ó 25 de esta ley.

A los efectos previstos en esta Ley, se entenderá por compromiso de actividad el que reúna los requisitos establecidos en el apartado 2 del artículo 231 del texto refundido de la Ley General de la Seguridad Social, aprobado por Real Decreto Legislativo 1/1994, de 20 de junio.»

Trece. Se introduce un nuevo apartado 4 en el artículo 25 del texto refundido de la Ley de Infracciones y Sanciones en el Orden Social, quedando redactado en los siguientes términos:

«4. En el caso de solicitantes o beneficiarios de prestaciones por desempleo de nivel contributivo o asistencial:

a) Rechazar, una oferta de empleo adecuada, ya sea ofrecida por el servicio público de empleo o por las agencias de colocación sin fines lucrativos, salvo causa justificada.

b) Negarse a participar en los trabajos de colaboración social, programas de empleo, incluidos los de inserción profesional, o en acciones de promoción, formación o reconversión profesional, salvo causa justificada, ofrecidos por el servicio publico de empleo o por las entidades asociadas de los servicios integrados para el empleo.

A los efectos previstos en esta ley, se entenderá por colocación adecuada y por trabajos de colaboración social, los que reúnan los requisitos establecidos, respectivamente, en el apartado 3 del artículo 231 y en el apartado 3 del artículo 213 del texto refundido de la Ley General de la Seguridad Social, aprobado por el Real Decreto Legislativo 1/1994, de 20 de junio.»

Catorce. Se introduce un nuevo apartado 4 en el artículo 26 del texto refundido de la Ley de Infracciones y Sanciones en el Orden Social, quedando redactado en los siguientes términos:

«4. La no aplicación o la desviación en la aplicación de las prestaciones por desempleo, que se perciban según lo que establezcan programas de fomento de empleo.»

Quince. Se añade una nueva disposición adicional al texto refundido de la Ley de Infracciones y Sanciones en el Orden Social, con la siguiente redacción:

**«Disposición adicional tercera.** *Competencia sancionadora en materia de prestaciones por desempleo.*

Lo dispuesto en el apartado 4 del artículo 48 de esta ley se entiende sin perjuicio de las funciones en materia de empleo delimitadas por los reales decretos de traspasos a las comunidades autónomas de la gestión realizada por el Instituto Nacional de Empleo en materia de trabajo, empleo y formación, así como de la coordinación entre los servicios públicos de empleo de las comunidades autónomas y la entidad gestora de las prestaciones por desempleo.

La coordinación a la que se refiere el párrafo anterior se llevará a cabo en la Comisión de Coordinación y Seguimiento, de composición paritaria, contemplada en los reales decretos de traspasos a las comunidades autónomas de la gestión realizada por el Instituto Nacional de Empleo en materia de trabajo, empleo y formación, y constituida para la coordinación de la gestión del empleo y la gestión de las prestaciones por desempleo, sin perjuicio de los convenios que a tal efecto pudieran suscribirse entre los órganos y entidades competentes del Estado y de las comunidades autónomas.»

Dieciséis. Se modifica el artículo 47 del texto refundido de la Ley sobre Infracciones y Sanciones en el Orden Social, que pasa a tener la siguiente redacción:

**«Artículo 47.** *Sanciones a los trabajadores, solicitantes y beneficiarios.*

**1.** *En el caso de los solicitantes y beneficiarios de pensiones o prestaciones de Seguridad Social, incluidas las de desempleo, las infracciones se sancionarán:*

a) Las leves con pérdida de pensión durante un mes. En el caso de las prestaciones por desempleo de nivel contributivo o asistencial, las infracciones leves tipificadas en los apartados 2 y 3 del artículo 24 se sancionarán conforme a la siguiente escala:

1.ª Infracción. Pérdida de 1 mes de prestaciones.
2.ª Infracción. Pérdida de 3 meses de prestaciones.
3.ª Infracción. Pérdida de 6 meses de prestaciones.
4.ª Infracción. Extinción de prestaciones.

Se aplicará esta escala a partir de la primera infracción y cuando entre la comisión de una infracción leve y la anterior no hayan transcurrido más de los 365 días que establece el artículo 41.1 de esta ley, con independencia del tipo de infracción.

b) Las graves tipificadas en el artículo 25 con pérdida de la prestación o pensión durante un período de tres meses, salvo las de sus números 2 y 3, respectivamente, en las prestaciones por incapacidad temporal y en las prestaciones y subsidios por desempleo, en las que la sanción será de extinción de la prestación.

En el caso de las prestaciones por desempleo de nivel contributivo o asistencial las infracciones graves tipificadas en el apartado 4 del artículo 25 se sancionarán conforme a la siguiente escala:

1.ª Infracción. Pérdida de 3 meses de prestaciones.
2.ª Infracción. Pérdida de 6 meses de prestaciones.
3.ª Infracción. Extinción de prestaciones.

Se aplicará esta escala a partir de la primera infracción y cuando entre la comisión de una infracción grave y la anterior no hayan transcurrido más de los 365 días que establece el artículo 41.1 de esta ley, con independencia del tipo de infracción.

c) Las muy graves, con pérdida de la pensión durante un periodo de seis meses o con extinción de la prestación o subsidio por desempleo.

Igualmente, se les podrá excluir del derecho a percibir cualquier prestación económica y, en su caso, ayuda de fomento de empleo durante un año, así como del

derecho a participar durante ese período en acciones formativas en materia de formación profesional ocupacional y continua.

d) No obstante las sanciones anteriores, en el supuesto de que la trasgresión de las obligaciones afecte al cumplimiento y conservación de los requisitos que dan derecho a la prestación, podrá la entidad gestora suspender cautelarmente la misma hasta que la resolución administrativa sea definitiva.

2. En el caso de trabajadores por cuenta propia o ajena, y demandantes de empleo no solicitantes ni beneficiarios de prestaciones por desempleo, las infracciones se sancionarán:

a) En el caso de desempleados inscritos como demandantes de empleo en el servicio público de empleo, no solicitantes ni beneficiarios de prestaciones por desempleo, las infracciones leves, graves y muy graves tipificadas en el artículo 17 se sancionarán con el cambio de la situación administrativa de su demanda de empleo de la de alta a la de baja, situación en la que permanecerá durante uno, tres y seis meses respectivamente. En esta situación estos demandantes no participarán en procesos de intermediación laboral ni serán beneficiarios de las acciones de mejora de la ocupabilidad contempladas en las políticas activas de empleo.

No obstante lo establecido en el párrafo anterior, estos demandantes, cuando trabajen y queden en situación de desempleo, podrán inscribirse nuevamente en el servicio público de empleo y, en ese caso, solicitar las prestaciones y subsidios por desempleo si reúnen los requisitos exigidos para ello.

b) En el caso de trabajadores por cuenta propia o ajena que cometan las infracciones tipificadas en el artículo 17.3, se les excluirá del derecho a percibir ayudas de fomento de empleo y a participar en acciones formativas en materia de formación profesional ocupacional y continua durante seis meses.

3. Las sanciones a que se refiere este artículo se entienden sin perjuicio del reintegro de las cantidades indebidamente percibidas.

4. La imposición de las sanciones por las infracciones previstas en esta subsección se llevará a efecto de acuerdo con lo previsto en el artículo 48.4 de esta ley, respetando la competencia respectiva del órgano sancionador y estableciendo la cooperación necesaria para la ejecución de la sanción impuesta, cuando la misma corresponda a la competencia de otro órgano.»

Diecisiete. Se modifica el párrafo primero del apartado 4 del artículo 48 del texto refundido de la Ley de Infracciones y Sanciones en el Orden Social, quedando redactado en los siguientes términos:

«4. La imposición de las sanciones por infracciones leves y graves a los trabajadores en materia de empleo, formación profesional y ayudas para el fomento del empleo, corresponde al servicio público de empleo competente; y en materia de Seguridad Social corresponde a la entidad gestora de la Seguridad Social competente, salvo que la sanción afecte a las prestaciones por desempleo, en cuyo caso la competencia corresponde a la entidad gestora de las mismas; la de las muy graves a la autoridad competente a propuesta de la Inspección de Trabajo y Seguridad Social.

Cuando la sanción impuesta consista en la extinción de la prestación por desempleo por la comisión de una infracción muy grave, la autoridad competente que haya impuesto la sanción dará traslado a la entidad gestora de dicha prestación a los efectos procedentes para su aplicación.

El servicio público de empleo comunicará, en el momento en que se produzcan o conozcan, las infracciones contenidas en los artículos 24.3 y 25.4 de esta ley, a la entidad gestora de las prestaciones por desempleo, a los efectos sancionadores que a ésta le corresponden».

Téngase en cuenta que se declara inconstitucional y nulo, con los efectos señalados en el fundamento jurídico 4, el apartado 17 en cuanto introduce un tercer párrafo en el art. 48.4 del Real Decreto Legislativo 5/2000, de 4 de agosto, por la Sentencia del TC 104/2013, de 25 de abril de 2013.Ref. BOE-A-2013-5447.

Dieciocho. Se añade un nuevo párrafo, la d), al apartado 4 del artículo 50 del texto refundido de la Ley de Infracciones y Sanciones del Orden Social, con la siguiente redacción:

> «d) El incumplimiento del deber de colaboración con los funcionarios del sistema de la Inspección de Trabajo y Seguridad Social al no entregar el empresario en soporte informático la información requerida para el control de sus obligaciones en materia de régimen económico de la Seguridad Social, cuando esté obligado o acogido a la utilización de sistemas de presentación de los documentos de cotización por medios informáticos, electrónicos o telemáticos.»

El resto del artículo se mantiene con la misma redacción.

Diecinueve. Se modifica el título de la subsección 3.ª de la sección 2.ª del capítulo VI, que queda redactado de la siguiente forma:

> «Sanciones accesorias a los empresarios en materia de empleo, ayudas de fomento del empleo, formación ocupacional y continua y protección por desempleo.»

**Artículo 47.** *Modificación de la Ley Orgánica 1/2002, de 22 de marzo, reguladora del Derecho de Asociación.*

Se modifica el párrafo a) del apartado 1, del artículo 32 de la Ley Orgánica 1/2002, de 22 de marzo, reguladora del Derecho de Asociación, que queda redactado del siguiente modo:

> «a) Que sus fines estatutarios tiendan a promover el interés general, en los términos definidos por el art. 31.3 de esta ley, y sean de carácter cívico, educativo, científico, cultural, deportivo, sanitario, de promoción de los valores constitucionales, de promoción de los derechos humanos, de asistencia social, de cooperación para el desarrollo, de promoción de la mujer, de promoción y protección de la familia, de protección de la infancia, de fomento de la igualdad de oportunidades y de la tolerancia, de defensa del medio ambiente, de fomento de la economía social o de la investigación, de promoción del voluntariado social, de defensa de consumidores y usuarios, de promoción y atención a las personas en riesgo de exclusión por razones físicas, sociales, económicas o culturales, y cualesquiera otros de similar naturaleza.»

El resto del apartado y artículo quedan con la actual redacción.

**Artículo 48.** *Incremento de la multa a imponer a quien emplee a un trabajador extranjero sin la preceptiva autorización de trabajo.*

1. Cuando se sancione a un empleador que utilice un trabajador extranjero sin la preceptiva autorización de trabajo, el importe de la multa establecido en la Ley Orgánica 4/2000, sobre derechos y libertades de los extranjeros en España y su integración social, se incrementará en la cuantía que resulte de calcular lo que hubiera correspondido ingresar por cuotas de Seguridad Social y demás conceptos de recaudación conjunta, desde el comienzo de la prestación del trabajo del trabajador extranjero hasta el último día en que se constate dicha prestación de servicios.

2. En el acta de infracción que la Inspección de Trabajo y Seguridad Social levante al efecto, la propuesta de sanción especificará los parámetros utilizados para el cálculo de la cuantía total de la multa según lo indicado en el apartado anterior.

3. El importe correspondiente al incremento de esta sanción se recaudará conjuntamente con el de esta última conforme al procedimiento reglamentariamente establecido en ejecución de la citada Ley Orgánica 4/2000. Las cantidades recaudadas se transferirán

periódicamente a la Tesorería General de la Seguridad Social a instancias del Ministerio de Trabajo e Inmigración.

CAPÍTULO V

**Ayudas a los afectados por delitos de terrorismo**

**Artículo 49.** *Modificación de la Ley 14/2000, de 29 de diciembre, de medidas fiscales, administrativas y del orden social.*

Se modifica la disposición adicional novena de la Ley 14/2000, de 29 de diciembre, de medidas fiscales, administrativas y del orden social, en la redacción dada a la misma por el artículo 48 de la Ley 53/2002, de 30 de diciembre, de medidas fiscales, administrativas y del orden social, con el siguiente texto:

> «**Disposición adicional novena.** *Ámbito de aplicación de la Ley 32/1999, de 8 de octubre, de Solidaridad con las Víctimas del Terrorismo.*
>
> Uno. El ámbito temporal de aplicación de la Ley 32/1999 se extiende a los hechos previstos en dicha ley, acaecidos entre el 1 de enero de 2004 y el 31 de diciembre de 2004, sin perjuicio de las demás ayudas que pudieran corresponder por los mismos con arreglo al ordenamiento jurídico.
>
> Dos. Cuando en virtud de sentencia firme se reconociera una indemnización en concepto de responsabilidad civil por hechos acaecidos con posterioridad al 10 de octubre de 1999, superior a la cantidad global percibida por los conceptos contemplados en la Ley 13/1996, de 30 de diciembre, de medidas fiscales, administrativas y del orden social, y en la Ley 32/1999, la Administración General del Estado abonará al interesado la diferencia.
>
> Tres. El plazo para solicitar las ayudas previstas en la Ley 32/1999 por hechos ocurridos entre el 1 de enero de 2004 y el 31 de diciembre de 2004 será de un año contado a partir de la fecha en que se hubieren producido.»

TÍTULO III

**Del personal al servicio de las Administraciones Públicas**

CAPÍTULO I

**Personal funcionario y estatutario**

***Sección 1.ª Normas Generales***

**Artículo 50.** *Modificación de la Ley 30/1984, de 2 de agosto, de Medidas para la reforma de la Función Pública.*

Se modifican los siguientes preceptos de la Ley 30/1984, de 2 de agosto, de Medidas para la reforma de la Función Pública.

Uno. Se modifica el párrafo b) del apartado 1 del artículo 15, de la Ley 30/1984, de 2 de agosto, de Medidas para la Reforma de la Función Pública, que queda redactado en siguientes términos:

> «b) Las relaciones de puestos de trabajo indicarán, en todo caso, la denominación, tipo y sistema de provisión de los mismos; los requisitos exigidos para su desempeño; el nivel de complemento de destino y, en su caso, el complemento específico que corresponda a los mismos, cuando hayan de ser desempeñados por personal funcionario, o la categoría profesional y régimen jurídico aplicable cuando sean desempeñados por personal laboral.»

Dos. Se modifica la redacción del artículo 16 de la Ley 30/1984, de 2 de agosto, de Medidas para la Reforma de la Función Pública, en los siguientes términos:

**«Artículo 16.**

Las comunidades autónomas y la Administración local formarán también la relación de los puestos de trabajo existentes en su organización, que deberá incluir, en todo caso, la denominación, tipo y sistema de provisión de los puestos, las retribuciones complementarias que les correspondan y los requisitos exigidos para su desempeño. Estas relaciones de puestos serán públicas.»

Tres. Se modifican los apartados 1, 2 y 3 del artículo 22 de la Ley 30/1984, de 2 de agosto, de Medidas para la Reforma de la Función Pública que quedan redactados de la siguiente manera:

Apartado 1.

Se modifica el primer párrafo del apartado 1 del artículo 22, que queda redactado de la siguiente manera:

«Las Administraciones públicas facilitarán la promoción interna consistente en el ascenso desde cuerpos o escalas de un grupo de titulación a otros del inmediato superior. Los funcionarios deberán para ello poseer la titulación exigida para el ingreso en los últimos, haber prestado servicios efectivos, durante al menos dos años, como funcionario de carrera en cuerpos o escalas del grupo de titulación inmediatamente inferior al del cuerpo o escala al que pretendan acceder, así como reunir los requisitos y superar las pruebas que para cada caso establezca el Ministerio de Administraciones Públicas o el órgano competente de las demás Administraciones públicas.»

El resto del apartado continúa con la misma redacción.

Apartado 2.

Se modifica el primer párrafo del apartado 2 del artículo 22, que queda redactado de la siguiente manera:

«A propuesta del Ministro de Administraciones Públicas, el Gobierno podrá determinar los cuerpos y escalas de la Administración del Estado a los que podrán acceder los funcionarios pertenecientes a otros de su mismo grupo siempre que desempeñen funciones sustancialmente coincidentes o análogas en su contenido profesional y en su nivel técnico, se deriven ventajas para la gestión de los servicios, se encuentren en posesión de la titulación requerida, hayan prestado servicios efectivos durante al menos dos años como funcionarios de carrera en cuerpos o escalas del mismo grupo de titulación al del cuerpo o escala al que pretendan acceder y superen las correspondientes pruebas.»

El resto del apartado continúa con la misma redacción.

Apartado 3.

Se modifica el apartado 3 del artículo 22 de la Ley 30/1984, de 2 de agosto, de Medidas para la Reforma de la Función Pública que queda redactado de la siguiente manera:

«A propuesta del Ministro de Administraciones Públicas, el Gobierno podrá determinar los cuerpos y escalas de funcionarios a los que podrá acceder el personal laboral de los grupos y categorías profesionales equivalentes al grupo de titulación correspondiente al cuerpo o escala al que se pretende acceder, siempre que desempeñen funciones sustancialmente coincidentes o análogas en su contenido profesional y en su nivel técnico, se deriven ventajas para la gestión de los servicios, se encuentren en posesión de la titulación requerida, hayan prestado servicios efectivos durante al menos dos años como personal laboral fijo en categorías del grupo profesional a que pertenezcan o en categorías de otro grupo profesional para

cuyo acceso se exija el mismo nivel de titulación y superen las correspondientes pruebas.»

Cuatro. Se añade un último párrafo al apartado 3 del artículo 29 de la Ley 30/1984, de 2 de agosto, de Medidas para la Reforma de la Función Pública, con la siguiente redacción:

«No obstante lo dispuesto en el párrafo anterior, se computará a efectos de trienios, el período de prestación de servicios en organismos o entidades del sector público, con la excepción de los prestados en sociedades mercantiles en cuyo capital sea mayoritaria la participación directa o indirecta de las Administraciones públicas.»

El resto del apartado continúa con la misma redacción.

Cinco. Se modifica el párrafo g) del apartado 1 del artículo 30 de la Ley 30/1984, de 2 de agosto, que queda redactado de la siguiente manera:

«El funcionario que, por razones de guarda legal, tenga a su cuidado directo algún menor de seis años, anciano que requiera especial dedicación, o a un disminuido psíquico o físico, que no desempeñe actividad retribuida, tendrá derecho a la disminución de su jornada de trabajo.

Tendrá el mismo derecho el funcionario que precise encargarse del cuidado directo de un familiar, hasta el segundo grado de consanguinidad o afinidad, que por razones de edad, accidente o enfermedad no pueda valerse por sí mismo y que no desempeñe actividad retribuida.

Reglamentariamente se determinará la disminución de jornada de trabajo y la reducción de las retribuciones que correspondan a dicha reducción de jornada.»

El resto del apartado continúa con la misma redacción.

Seis. El párrafo b) del apartado 1 del artículo 31 de la Ley de Medidas para la Reforma de la Función Pública queda redactado de la siguiente forma:

«b) Toda actuación que suponga discriminación por razón de origen racial o étnico, religión o convicciones, discapacidad, edad u orientación sexual, sexo, lengua, opinión, lugar de nacimiento o vecindad, o cualquier otra condición o circunstancia personal o social, así como el acoso por razón de origen racial o étnico, religión o convicciones, discapacidad, edad u orientación sexual y el acoso sexual.»

Siete. Se añade un nuevo apartado, el cinco, a la disposición adicional novena de la Ley 30/1984, de 2 de agosto, que queda redactado de la siguiente manera:

«Cinco. Se declaran a extinguir los siguientes cuerpos y escalas de funcionarios de la Administración del Estado:

| Grupo | Código | Cuerpo/Escala |
|---|---|---|
| A | 0106 | C. Prof. Num. Inst. Polite. Nal. Mart. Pesq. |
| A | 0300 | C. Arquitectos. |
| A | 0600 | C. Sup. Inspectores Finanzas del Estado. |
| A | 0602 | C. Ingenieros de Minas Hacienda Pública. |
| A | 1002 | C. Ingenieros de Vivienda. |
| A | 1003 | C. Ing. Industriales Ministerio Fomento. |
| A | 1005 | C. Secretarios Contadores de Puertos. |
| A | 1104 | C. Ing. Sup. Radiodifusión y Televisión. |
| A | 1401 | C. Prof. Numer. Escuelas Ofic. Náutica. |
| A | 1407 | C. Técnicos Superiores. |
| A | 1409 | C. Ingenieros de Telecomunicación. |
| A | 1701 | Subgrupo Técnico Grupo Admón. Gral. |
| A | 5004 | Secret. Categ. Espec. Cámaras Agrar. IRA. |
| A | 5100 | Direc. Inst. Estudios Admón. Local AP. |
| A | 5335 | Comis. Puertos OO.AA. MOPU Apl. Sentencia. |
| A | 5401 | Tec. Facul. Sup. OO.AA. del MEC. |
| A | 5410 | Arquitectos Universidad Complutense. |
| A | 5500 | E. Redactor Económico Caja Auton. Inform. y Expansión Comercial. |
| A | 5504 | E. Médico del PMM. |
| A | 5513 | E. Ofic. Marit. Serv. Vigil. Aduanera. |
| A | 5514 | E. Maquin. Nav. Serv. Vigil. Aduanera. |

| Grupo | Código | Cuerpo/Escala |
|---|---|---|
| A | 5553 | E. Técnica Serv. Vigil. Aduanera. |
| A | 5800 | Médicos OO.AA. Ministerio de Justicia. |
| A | 5802 | Secret. Trib. Obra Protecc. Menores. |
| A | 5803 | E. Especialistas de Tribunales Obra Protección Menores. |
| A | 5901 | E. Secretarios Contadores Juntas Administr. Obras Públicas. |
| A | 5903 | E. Técnicos Estadística Confed. Hidrográfica Duero |
| A | 5918 | E. Capitanes Marina Mercante de Puertos. |
| A | 5919 | E. Maquinistas Navales de Puertos. |
| A | 6100 | Facultativos y Especilistas de AISNA. |
| A | 6101 | Arquitectos de AISNA. |
| A | 6459 | Inspectores Médicos C. Especial I.S.M. |
| A | 6460 | Titulados Superiores del I.C.O. |
| A | 6461 | Oficiales Técnicos del I.C.O. |
| A | 6462 | E. de Analistas del I.C.O. |
| B | 0008 | C. Carrera de Interpretación de Lenguas. |
| B | 0115 | C. Inspec. Cal. Serv. Defensa Contra Fraudes. |
| B | 0116 | C. Maestros T. Inst. Politec. Nal. Marit. P. |
| B | 0311 | C. Aparejadores. |
| B | 0540 | C. Directores Escol. Enseñanza Primaria. |
| B | 0709 | C. Ing. Técnicos Industriales del Estado. |
| B | 0710 | C. Ingenieros Técnicos Minas del Estado. |
| B | 0806 | C. Superior de Policía. |
| B | 0912 | C. Profesores de EGB Instituciones Penitenciarias. |
| B | 1012 | C. Aparejadores y Ayudantes de Vivienda. |
| B | 1119 | C. Ing. Técnicos Radiodifusión y Telev. |
| B | 1220 | C. Enfermeras Puericultoras Auxiliares. |
| B | 1221 | C. Instructores de Sanidad. |
| B | 1223 | C. Practicantes Titulares. |
| B | 1224 | C. Matronas Titulares. |
| B | 1420 | C. Técnicos Medios. |
| B | 1421 | C. Ingenieros Técnicos Telecomunicación. |
| B | 1426 | C. Intérpretes-Informadores. |
| B | 1508 | C. Practicantes de la Beneficiencia General. |
| B | 1517 | C. Asistentes Sociales. |
| B | 1611 | E. Programadores del CPO. Informática de L. |
| B | 1702 | Subgrupo Gestión Grupo Admón Gral. |
| B | 5017 | E. Agentes de Extensión Agraria Serv. Ext. Agraria. |
| B | 5018 | Secret. Primera Cat. Cámaras Agr. IRA. |
| B | 5026 | Inspectores Provinciales del SENPA. |
| B | 5107 | Bibl. Inst. Estudios Admón. Local. |
| B | 5309 | Técnico Grado Medio OO.AA. M. Defensa. |
| B | 5540 | Funcionarios A.T.S. del PMM. |
| B | 5707 | A.T.S. Jefatura Central de Tráfico. |
| B | 5813 | A.T.S. OO.AA. Ministerio de Justicia. |
| B | 5819 | Asistentes Sociales OO.AA. Justicia. |
| B | 5912 | E. Auxiliares Facultativos Juntas Administ. Obras Públicas. |
| B | 5915 | E. Depositarios Pagadores de Juntas P. |
| B | 5916 | E. Comisarios de Puertos. |
| B | 5917 | E. Contramaestres Titulados de Puertos. |
| B | 5920 | E. Pract. OO.AA. Ministerio de Fomento. |
| B | 5921 | Jefe Grupo Canal Imperial Aragón. |
| B | 5922 | E. Topógrafos J. del Puerto de Cartagena. |
| B | 5923 | A.T.S. J. Puerto de Cartagena. |
| B | 5924 | J. Labor. Mancomunidad Canales Taibilla. |
| B | 5925 | J. Contab. Mancomunidad Canales Taibilla. |
| B | 5926 | E. Subjefe Departamento 1 Patronato Casas MOPU. |
| B | 5927 | E. Jefe Sección Parque Maquinaria. |
| B | 6107 | Aparejadores E. Ing. Técnicos de AISNA. |
| B | 6108 | A.T.S. de AISNA. |
| B | 6117 | Asistentes Sociales de AISNA. |
| B | 6312 | Inspect. Operaciones Org. Trab. Port. |
| B | 6313 | Facultativo Aux. –Aparejador– del INAS. |
| B | 6314 | E. Técnicos del Servicio de Publicaciones. |
| B | 6324 | Asistentes Soc. Inst. Español Emigración. |
| B | 6464 | Programadores Aplicaciones I.C.O. |
| C | 0414 | C. Traductores del Ejército del Aire. |
| C | 0415 | C. Delineantes del Ejército del Aire. |
| C | 0918 | C. Capellanes Instituc. Penitenciarias. |
| C | 1136 | C. Delineantes. |

| Grupo | Código | Cuerpo/Escala |
|---|---|---|
| C | 1427 | C. Administrativos Calculad. Meteorolog. Est. |
| C | 1428 | C. Intérpretes-Informadores (Grupo C). |
| C | 1430 | C. Especial Tec. Telecomunic. Aeronáutica. |
| C | 1432 | C. Técnicos Especialistas Aeronáuticos. |
| C | 1516 | C. Capellanes de la Beneficencia General. |
| C | 1703 | Subgrupo Admtivo. Grupo Admón. Gral. |
| C | 5010 | E. Especialista Técnico de OO.AA. |
| C | 5027 | Delineantes de OO.AA. MAPA. |
| C | 5029 | Jefe Silo, Centro Selección y Almacén. |
| C | 5030 | E. Técnico Electricista del SENPA. |
| C | 5032 | E. Traductor-Bibliotecario Serv. Nal. Cultivo y Ferment. Tabaco. |
| C | 5033 | Patr. Embarc. Inst. Español Oceonografía. |
| C | 5037 | Ag. Econ. Doméstica, Serv. Ext. Agraria. |
| C | 5038 | Monit. Ext. Agraria Serv. Ext. Agraria. |
| C | 5039 | Secret. 2 Cat. Cámaras Agrarias IRA. |
| C | 5041 | E. Auxiliar de Campo del ICONA. |
| C | 5043 | E. Operador de Restitución del IRYDA. |
| C | 5044 | Auxiliar Técnico del IRYDA. |
| C | 5045 | Ins. Campos y Cos. Inst. Sem. Pl. Viv. |
| C | 5046 | E. Periodista Inst. Estudios Agr., Pesq. y Aliment. |
| C | 5047 | Tec. Comis. Gral. Abastec. y Tr. SENPA. |
| C | 5213 | Tec. Admtivo. Editora Nacional. |
| C | 5214 | E. Delineantes Patronato Alhambra y Generalife. |
| C | 5317 | Delin. OO.AA. del Ministerio de Defensa. |
| C | 5319 | Espec. Aviac. I.N.T. Aeroes. E. Terradas. |
| C | 5320 | Delineantes Proyectistas INTA. |
| C | 5322 | Pers. Taller I. Nal. Tec. Aer. E. Terradas. |
| C | 5432 | Delineantes Organismos Autónomos MEC. |
| C | 5436 | E. Colaborad. Especial Univ. Barcelona. |
| C | 5527 | E. Inspect. Servicio Vigil. Aduanera. |
| C | 5529 | Subinspectores del Servicio de Vigilancia. |
| C | 5616 | E. Delineantes OO.AA. M. Ciencia y Tecn. |
| C | 5820 | E. Delegados Profesionales Técnicos. |
| C | 5821 | Directores Instituc. Obras Protec. Men. |
| C | 5822 | Educadores Instituc. Obra Protec. Men. |
| C | 5933 | Pat. Cab. y Fogon. Hab. (M. Naval) N. Sent. |
| C | 5934 | E. Tec. Proy. y Obras Confederación Hidrog. |
| C | 5935 | E. Delineantes OO.AA. Ministerio M. A. |
| C | 5936 | E. Contramaestres de Puertos. |
| C | 5940 | E. Ayudante Ingeniero Mancom. Canales Taibilla. |
| C | 5941 | E. Topógrafo 1 Mancom. Canales Taibilla. |
| C | 5943 | Ayud. Obras Confed. Hidrogr. Guadalquivir. |
| C | 5944 | Encarg. Gral. Confed. Hidrogr. Guadalquivir. |
| C | 5946 | Traduct. Taqu. –Grupos 1, 2 y 3– CEDEX. |
| C | 5947 | Programadores del CEDEX. |
| C | 5948 | E. Traductores Técnicos del INCE. |
| C | 6017 | E. Analistas Laboratorio de Organismos. |
| C | 6114 | Maestros de AISNA. |
| C | 6115 | E. Delineantes de AISNA. |
| C | 6116 | Terapeutas Ocupacionales de AISNA. |
| C | 6323 | Delin. y Medios Audiovisuales INEM. |
| C | 6466 | Escala de Oficiales Admtvos. del I.C.O. |
| D | 0423 | C. Damas Aux. Sanidad Militar Ejer. Tierra. |
| D | 1704 | Subgrupo Auxiliar Grupo Admón. Gral. |
| D | 5053 | Maquinista del SENPA. |
| D | 5058 | Secret. 3 Categoría Cámaras Agr. IRA. |
| D | 5059 | Guardas del ICONA. |
| D | 5060 | Proyectistas SIN Tit. y Maestro INIA. |
| D | 5061 | Preparador Primera y Segunda del INIA. |
| D | 5329 | Aux. Lab. Canal Exper. Hidrodin. Pardo. |
| D | 5330 | Calc. Inst. Nal. Tec. Aeroes. Es. Terradas. |
| D | 5333 | Fotogr. J. Admva. Fondo Atención Marina. |
| D | 5442 | Especial. Ser. Generales Enseñ. Integr. |
| D | 5444 | Aux. Tec. Serv. Publicaciones del MEC. |
| D | 5539 | E. Agentes Invest. Serv. Vig. Aduanera. |
| D | 5550 | E. Oper. Radiot. Serv. Vigil. Aduanera. |
| D | 5627 | Auxiliar Técnico del CIEMAT. |
| D | 5628 | Calcador del CIEMAT. |
| D | 5713 | E. Conduc. y Transmisiones J.C. Tráfico. |

| Grupo | Código | Cuerpo/Escala |
|---|---|---|
| D | 5949 | E. Delineantes Segunda OO.AA. Min. M.A. |
| D | 5950 | E. Patrones de Cabotaje. |
| D | 5951 | E. Fogoneros. |
| D | 5968 | Encargado Obras Mancom. Can. Taibilla. |
| D | 5969 | Topog. Segundo Mancomunidad C.Taibilla. |
| D | 5971 | E. Auxiliar Topógrafo Conf. Hidrograf. Ebro. |
| D | 5972 | Aux. Cartográfico Confed. Hidrogr. Ebro. |
| D | 5974 | Calcador Confed. Hidrogr. Guadalquivir. |
| D | 5975 | Fotógrafo Servicio de Publicaciones. |
| D | 5976 | Aux. Labor. Servicio de Publicaciones. |
| D | 5977 | Ayudantes Laboratorio del INCE. |
| D | 6124 | Profesores Educación Física de AISNA. |
| D | 6125 | Aux. Investig. Laboratorio de AISNA. |
| D | 6467 | Escala de Auxiliares del I.C.O. |
| E | 0332 | C. Subalterno del Museo del Prado. |
| E | 1158 | C. General Subalterno de Admón. del Estado. |
| E | 1236 | C. Personal Técnico Auxiliar de Sanidad. |
| E | 1628 | C. Subalterno Admón. Seg. Social. E. Gral. |
| E | 1629 | C. Subalt. Admón. S. Social. E. Oficios Varios. |
| E | 1705 | E. Subalternos de la MUNPAL. |
| E | 3055 | E. Subalt. Admón. General Admón. Local. |
| E | 5058 | Secret. 3 Categoría Cámaras Agr. IRA. |
| E | 5067 | Telefonistas de OO.AA. del MAPA. |
| E | 5068 | Conduct. de OO.AA. del MAPA. |
| E | 5069 | Capataces de OO.AA. del MAPA. |
| E | 5070 | Mozos de Laboratorio de OO.AA. MAPA. |
| E | 5071 | E. Especialistas del SENPA. |
| E | 5220 | Taquilleras de los Teatros Nacionales. |
| E | 5222 | Mecánico de la Editora Nacional. |
| E | 5339 | Ofic. Canal Exp. Hidrodin. Pardo. |
| E | 5450 | Ayud. Serv. Generales Enseñ. Integradas. |
| E | 5549 | E. Conduct. Serv. Vigil. Aduanera. |
| E | 5552 | E. Telefonistas y Almaceneros del PME. |
| E | 5997 | Laborantes del INCE. |
| E | 6039 | Subalterna de Organismos Autónomos. |
| E | 6338 | Conductores OO.AA. Trab. y S.S. |
| E | 6339 | Telef. OO.AA. Trabajo y S. Social. |
| E | 6340 | Serv. Espec. Inst. Nal. Segur. e Hig. Trabajo. |
| E | 6341 | Azafatas Inst. Nal. Segur. Hig. Trabajo. |
| E | 6468 | Escala de Subalternos del I.C.O.» |

El resto de la disposición permanece con la misma redacción.

**Artículo 51.** *Modificaciones del texto articulado de la Ley de Funcionarios Civiles del Estado, aprobado por Decreto 315/1964, de 7 de febrero.*

Se modifican los siguientes preceptos del texto articulado de la Ley de Funcionarios Civiles del Estado aprobado por Real Decreto 315/1964, de 7 de febrero.

Uno. El párrafo segundo el apartado 1 del artículo 63 de la Ley de Funcionarios Civiles del Estado queda redactado de la siguiente forma:

> «Asimismo, los funcionarios tendrán derecho al respeto de su intimidad y a la consideración debida a su dignidad, comprendida la protección frente a ofensas verbales o físicas de naturaleza sexual y frente al acoso por razón de origen racial o étnico, religión o convicciones, discapacidad, edad u orientación sexual.»

Dos. Se añade un segundo párrafo al artículo 72 del texto articulado de la Ley de Funcionarios Civiles del Estado, aprobado por Decreto 315/1964, de 7 de febrero, con la siguiente redacción:

> «Igualmente, se concederá esta licencia a los funcionarios en prácticas que ya estuviesen prestando servicios remunerados en la Administración como funcionarios de carrera o interinos durante el tiempo que se prolongue el curso selectivo o periodo de prácticas, percibiendo las retribuciones que para los funcionarios en práctica establezca la normativa vigente.»

El resto del artículo continúa con la misma redacción.

***Sección 2.ª Cuerpos y Escalas***

**Artículo 52.** *Cambio de denominación del Cuerpo del grupo A de Vigilancia Aduanera.*

El Cuerpo Técnico del Servicio de Vigilancia Aduanera pasará a denominarse Cuerpo Superior de Vigilancia Aduanera.

**Artículo 53.** *Integración del personal del Instituto de Salud Carlos III en las Escalas de Investigadores Titulares y de Técnicos Superiores Especialistas dependientes de los Organismos Públicos de Investigación dependientes del Ministerio de Ciencia y Tecnología.*

Uno. Los funcionarios que, en el momento de la entrada en vigor de esta ley, se hallen en situación de servicio activo en el Instituto de Salud Carlos III, podrán integrarse en la Escala de Investigadores Titulares de los Organismos Públicos de Investigación dependiente del Ministerio de Ciencia y Tecnología, siempre que reúnan los siguientes requisitos:

a) Estar en posesión del título de Doctor.
b) Pertenecer como funcionarios de carrera a cuerpos, escalas o plazas del grupo A.
c) Haber desempeñado durante los 10 años anteriores a la entrada en vigor de esta Ley, o a la presentación de la solicitud de integración, un mínimo de cinco años en actividades de investigación en el Instituto de Salud Carlos III.

Dos. Los funcionarios de carrera del grupo A que, en el momento de la entrada en vigor de esta ley, se encuentran en servicio activo en el Instituto de Salud Carlos III, desarrollando actividades de investigación y no cumplan alguno de los requisitos exigidos, tendrán la consideración de investigadores en funciones, integrándose en una relación de funcionarios con dicha consideración, lo que les permitirá continuar en servicio activo en sus cuerpos, escalas o plazas y en el desempeño de sus actuales puestos de trabajo, pudiendo participar en los procedimientos para la provisión de puestos de trabajo de carácter investigador, conforme a lo previsto en el apartado 6.

Quienes formen parte de la relación de investigadores en funciones investigadoras, referida en el párrafo anterior, podrán integrarse en la Escala de Investigadores Titulares, cuando cumplan los requisitos exigidos en los párrafos a) y c) del apartado 1.

Tres. Podrán integrarse en la Escala de Técnicos Superiores Especialistas de los Organismos Públicos de Investigación dependiente del Ministerio de Ciencia y Tecnología, los funcionarios de carrera que en el momento de entrada en vigor de esta Ley se encuentren en servicio activo en el Instituto de Salud Carlos III, siempre que reúnan los siguientes requisitos:

a) Estar en posesión del título de Licenciado, Ingeniero o Arquitecto.
b) Pertenecer como funcionario de carrera a cuerpos, escalas o plazas del grupo A.
c) Estar desempeñando actividades de diseño, aplicación, mantenimiento y mejora en instalaciones científicas experimentales o funciones de asesoramiento, análisis o informes en sus especialidades respectivas.

Cuatro. La integración en cada una de estas escalas y en la relación de investigadores en funciones, según proceda, se realizará a petición de los interesados y previa comprobación de los requisitos exigidos por una comisión calificadora integrada por representantes de los Ministerios de Sanidad y Consumo, de Administraciones Públicas, de Ciencia y Tecnología y del Organismo Público de Investigación Instituto de Salud Carlos III.

Cinco. Los funcionarios que se integren en estas escalas conservarán el régimen de Seguridad Social que tuviesen en el momento de la integración y continuarán en el desempeño de sus actuales puestos de trabajo, pasando a la situación de excedencia voluntaria a la que se refiere el artículo 29. 3 a) de la Ley 30/1984, de 2 de agosto, en sus cuerpos, escalas o plazas de origen.

Las plazas que se creen para la integración de los funcionarios en las Escalas de Investigadores Titulares y de Técnicos Superiores Especialistas se financiarán con cargo a

las dotaciones presupuestarias correspondientes a los puestos desempeñados por los interesados.

Seis. La movilidad de los funcionarios de las Escalas y de los investigadores en funciones se establecerá reglamentariamente teniendo en cuenta la especialidad de las áreas de investigación en las que se integren y las titulaciones, experiencias y conocimientos.

Siete. La integración prevista en este artículo no supondrá incremento de gasto público.

**Artículo 54.** *Integración del personal del Instituto de Salud Carlos III en las Escalas de Técnicos Especialistas de Grado Medio, Ayudantes de Investigación y Auxiliares de Investigación, de los Organismos Públicos de Investigación dependientes del Ministerio de Ciencia y Tecnología.*

Uno. Podrán integrarse en la Escala de Técnicos Especialistas de Grado Medio los funcionarios de carrera que, en el momento de la entrada en vigor de esta ley, se hallen en situación de servicio activo en el Organismo Público de Investigación Instituto de Salud Carlos III, dependiente del Ministerio de Sanidad y Consumo y cumplan los siguientes requisitos:

a) Estar en posesión del título de Diplomado universitario, Ingeniero técnico, Arquitecto técnico; o cualquier otro título equivalente.

b) Pertenecer como funcionarios de carrera a cuerpos, escalas o plazas del grupo B.

c) Estar desempeñando actividades de apoyo y colaboración en materia de diseño, aplicación, mantenimiento y mejora de instalaciones científicas; realizar informes, estudios o análisis en sus especialidades respectivas; y, en general, participar en la gestión técnica de planes, proyectos, programas o aplicaciones y resultados de la investigación.

Dos. Podrán integrarse en la Escala de Ayudantes de Investigación los funcionarios de carrera que, en el momento de entrada en vigor de esta ley, se encuentren en servicio activo en el organismo público de Investigación Instituto de Salud Carlos III dependiente del Ministerio de Sanidad y Consumo, y cumplan, asimismo, los siguientes requisitos:

a) Estar en posesión del título de Bachiller Superior, BUP, Bachillerato, Formación Profesional de 2.º Grado o equivalente.

b) Pertenecer como funcionarios de carrera a cuerpos, escalas o plazas del grupo C.

c) Estar desempeñando actividades de aplicación en relación con métodos, procesos o sistemas científicos o técnicos ya establecidos; realizar ensayos, análisis y experimentos de carácter rutinario; manejar equipos o instrumentos científicos, o realizar tomas, preparaciones y tratamientos de muestras.

Tres. Podrán integrarse en la Escala de Auxiliares de Investigación los funcionarios de carrera que, en el momento de entrada en vigor de esta ley, se encuentren en servicio activo en el organismo público de Investigación Instituto de Salud Carlos III, dependiente del Ministerio de Sanidad y Consumo y cumplan, asimismo, los siguientes requisitos:

a) Estar en posesión del título de Graduado Escolar, Graduado en Educación Secundaria, Formación profesional de primer grado o equivalente.

b) Pertenecer como funcionarios de carrera a cuerpos, escalas o plazas del grupo D.

c) Estar desempeñando actividades repetitivas con arreglo a las normas o pautas científicas o técnicas previamente establecidas; hacer mediciones o cálculos sencillos, o desarrollar cualquier otro trabajo que requiera conocimientos o técnicas de carácter elemental.

Cuatro. La integración en cada una de las escalas citadas en este artículo se realizará a petición de los interesados y previa comprobación de los requisitos exigidos por una Comisión de Valoración integrada por representantes de los Ministerios de Sanidad y Consumo, de Administraciones Públicas, Ciencia y Tecnología y del Instituto de Salud Carlos III.

Cinco. Los funcionarios que se integren en estas escalas conservarán el régimen de Seguridad Social que tuvieren en el momento de la integración y continuarán en el desempeño de sus actuales puestos de trabajo pasando a la situación de excedencia

voluntaria a la que se refiere el artículo 29. 3.a) de la Ley 30/1984, de 2 de agosto, de Medidas para la Reforma de la Función Pública, en sus cuerpos, escalas o plazas de origen.

Las plazas que se creen para la integración de los funcionarios en estas escalas se financiarán con cargo a las dotaciones presupuestarias correspondientes a los puestos desempeñados por los interesados o a las plazas que se encuentren vacantes en las relaciones de puestos de trabajo de los correspondientes grupos de clasificación.

Seis. La movilidad de los funcionarios en las escalas se establecerá reglamentariamente teniendo en cuenta las respectivas especialidades y las titulaciones, experiencias y conocimientos de los interesados.

Siete. Las vacantes que se produzcan como consecuencia de las integraciones previstas en este artículo serán amortizadas.

Ocho. La integración prevista en este artículo no supondrá incremento de gasto público.

**Artículo 55.** *Modificación de la Ley 16/2001, de 21 de noviembre, por la que se establece un proceso extraordinario de consolidación y provisión de plazas de personal estatutario en las Instituciones Sanitarias de la Seguridad Social de los Servicios de Salud del Sistema Nacional de Salud.*

Se introducen las siguientes modificaciones de la Ley 16/2001, de 21 de noviembre, por la que se establece un proceso extraordinario de consolidación y provisión de plazas de personal estatutario en las Instituciones Sanitarias de la Seguridad Social de los Servicios de Salud del Sistema Nacional de Salud.

Uno. Se modifica el párrafo segundo de la disposición adicional novena de la Ley 16/2001, de 21 de noviembre, añadido en virtud del artículo 57 de la Ley 53/2002, de 30 de diciembre, que queda redactado de la siguiente forma:

> «El plazo previsto para el desarrollo, y ejecución de los procesos extraordinarios de consolidación y provisión de plazas de personal estatutario convocadas al amparo de la Ley 16/2001, de 21 de noviembre, queda prorrogado hasta el 31 de diciembre de 2004.»

El resto de la disposición permanece con su actual contenido.

Dos. Se introduce una nueva disposición adicional, la decimosexta, en la Ley 16/2001, de 21 de noviembre, con el siguiente contenido:

> **«Disposición adicional decimosexta.** *Excepciones a la simultaneidad de la entrevista prevista en el artículo 8.2.*
>
> Cuando durante el desarrollo y ejecución de la convocatoria se pongan de manifiesto circunstancias de índole técnica que dificulten la realización simultánea de las entrevistas, en los términos previstos en el apartado 2 del artículo 8, en la convocatoria de la fase de provisión se podrá suprimir el citado requisito de simultaneidad de las entrevistas, aun cuando en la convocatoria del proceso extraordinario de la respectiva especialidad o categoría profesional no estuviera prevista dicha eventualidad. Dichas circunstancias deberán quedar debidamente acreditadas en el expediente.»

**Artículo 56.** *Valoración de la experiencia profesional de los médicos que han obtenido el título de especialista conforme al Real Decreto 1497/1999, de 24 de septiembre.*

No obstante lo establecido en la disposición adicional segunda del Real Decreto 1497/1999, de 24 de septiembre, en la fase de concurso de las pruebas de selección, para el acceso a plazas de Médico Especialista de los Servicios de Salud que se convoquen a partir del 1 de enero de 2004, la antigüedad como especialista de quienes hayan accedido al título al amparo de dicho real decreto valorará, en los términos previstos en la convocatoria, la totalidad del ejercicio profesional efectivo del interesado dentro del campo propio y específico de la especialidad, descontando de tal ejercicio y en el período inicial del mismo el 170 por ciento del período de formación establecido para dicha especialidad en España. El indicado descuento no se producirá respecto de quienes hubieran obtenido el título de

Especialista de acuerdo con lo previsto en la disposición adicional tercera del Real Decreto 1497/1999.

**Artículo 57.** *Convocatoria extraordinaria para la integración en la Escala de Técnicos Superiores Especialistas de los Organismos Públicos de Investigación dependientes del Ministerio de Ciencia y Tecnología, creada en el artículo 35 de la Ley 14/2000, de 29 de diciembre, de medidas fiscales, administrativas y del orden social.*

Se realizará una convocatoria extraordinaria para la integración en la Escala de Técnicos Superiores Especialistas de los Organismos Públicos de Investigación dependientes del Ministerio de Ciencia y Tecnología de los funcionarios que cumplían los requisitos establecidos en el apartado 6 del artículo 35 de la Ley 14/2000, de 29 de diciembre, de medidas fiscales, administrativas y del orden social a la fecha de su entrada en vigor.

La convocatoria extraordinaria a que se refiere el apartado anterior se celebrará en 2004 y se regirá por el procedimiento previsto en el apartado 7 del artículo 35 de la Ley 14/2000, de 29 de diciembre y en el Real Decreto 868/2001, de 20 de julio, por el que se regula la integración en las Escalas de Investigadores titulares de los Organismos Públicos de Investigación y de Técnicos Superiores Especialistas de los Organismos Públicos de Investigación y, asimismo, estará sujeta a lo establecido en el apartado 8 del mismo artículo.

La integración a la que se refiere el presente artículo no supondrá incremento en el gasto público.

### *Sección 3.ª Funcionarios de la Administración Local*

**Artículo 58.** *Modificación del texto refundido de las disposiciones legales vigentes en materia de régimen local, aprobado por Real Decreto Legislativo 781/1986, de 18 de abril.*

Se modifica el párrafo b) del artículo 135 del texto refundido de las disposiciones legales vigentes en materia de régimen local, aprobado por el Real Decreto Legislativo 781/1986, de 18 de abril, que queda redactado como sigue:

> «b) Para ser admitido a las pruebas para el acceso a la Función Pública Local será necesario:
>
> Tener cumplidos 18 años de edad.»

### *Sección 4.ª Régimen de Clases Pasivas*

**Artículo 59.** *Modificación del texto refundido de la Ley de Clases Pasivas del Estado, aprobado por Real Decreto Legislativo 670/1987, de 30 de abril.*

Uno. Se modifican los apartados 2 y 3 del artículo 7 del texto refundido de la Ley de Clases Pasivas del Estado, aprobado por Real Decreto Legislativo 670/1987, de 30 de abril, que quedan redactados en los siguientes términos:

> «2. El derecho a la titularidad de las prestaciones de Clases Pasivas podrá ejercerse en cualquier momento posterior a la ocurrencia del hecho que lo cause, de acuerdo con lo que se dice en el apartado 2 del artículo anterior.
>
> No obstante, si el reconocimiento del derecho a la titularidad de las prestaciones no pudiera efectuarse, por causa imputable al interesado, dentro de los cuatro años contados a partir del día en que éste se ejercitó, caducarán todos los efectos derivados de la petición deducida, y los efectos económicos de ese derecho sólo se producirán a partir del día primero del mes siguiente al de la subsanación por el interesado de los defectos a él imputables.
>
> Igualmente, si el derecho se ejercitase después de transcurridos cuatro años contados a partir del día siguiente al de su nacimiento, los efectos económicos del mismo sólo se producirán a partir del día primero del mes siguiente al de presentación de la oportuna petición.

3. El derecho al cobro de las prestaciones de Clases Pasivas podrá ejercerse en cualquier momento posterior al de reconocimiento del derecho a la titularidad de las mismas, conforme lo dispuesto en el apartado 2 del precedente artículo.

Sin perjuicio de ello, caducarán los efectos de aquél por el no ejercicio del derecho durante cuatro años, contados a partir del arranque del derecho a la titularidad de las prestaciones y por falta de presentación, dentro del mismo plazo, de la documentación necesaria para la inclusión en nómina.

En estos casos la rehabilitación en el cobro o la inclusión en nómina se hará con efectos económicos del primero del mes siguiente al de ejercicio de ese derecho o al de la presentación de la indicada documentación.»

Dos. El plazo de caducidad a que hace referencia el artículo 7.2 y 3 del texto refundido de la Ley de Clases Pasivas del Estado, en la redacción dada por el apartado uno del presente artículo, no resulta de aplicación a los supuestos en que el interesado haya ejercitado el derecho a la titularidad de las prestaciones de Clases Pasivas o el derecho al cobro de las mismas con anterioridad a 1 de enero de 2004.

## CAPÍTULO II

## Personal laboral

**Artículo 60.** *Procesos selectivos, provisión de vacantes y promoción profesional del personal laboral de la Administración General del Estado.*

En el marco de la planificación global de los recursos humanos, corresponde al Ministerio de Administraciones Públicas autorizar las bases de los procesos de convocatorias de pruebas selectivas para ingreso, provisión de vacantes y de promoción interna del personal laboral de la Administración General del Estado y de sus organismos autónomos, de la Administración de Justicia y de la Administración de la Seguridad Social.

Asimismo corresponde al Ministerio de Administraciones Públicas, cuando se incluyan plazas o vacantes pertenecientes a diferentes departamentos u organismos, convocar y resolver las pruebas selectivas para personal laboral fijo de nuevo ingreso, de acuerdo con lo previsto en la oferta de empleo público y convocar y resolver los concursos de traslados y los procesos de promoción interna de personal laboral.

## CAPÍTULO III

## Otro personal

**Artículo 61.** *Modificación de la Ley 17/1999, de 18 de mayo, de Régimen del Personal de las Fuerzas Armadas.*

Se modifican los siguientes preceptos de la Ley 17/1999, de 18 de mayo, de Régimen del Personal de las Fuerzas Armadas.

Uno. Se incluye un nuevo apartado, el 4, al artículo 91 de la Ley de Régimen del Personal de las Fuerzas Armadas, con la siguiente redacción:

«4. Los militares de complemento que formen parte de unidades militares a las que se les asignen misiones fuera del territorio nacional, por un período igual o superior a tres meses, podrán prorrogar su compromiso hasta 15 días después de que concluya la misión, si así lo solicitan cuando su compromiso previo termine durante el desarrollo de tales misiones y no hubieran solicitado o firmado uno nuevo.»

El actual apartado 4 pasa a ser el apartado 5 con la misma redacción.

El resto del artículo queda redactado de la misma forma.

Dos. Se modifica el artículo 96 de la Ley de Régimen del Personal de las Fuerzas Armadas, con la siguiente redacción:

**«Artículo 99.**

Los militares profesionales de tropa y marinería podrán acceder a una relación de servicios de carácter permanente, en las plazas que se determinen en la provisión anual a la que se refiere el artículo 21 de esta ley, conservando el empleo que tuvieran. Los procesos de selección se ajustarán a lo previsto en el artículo 63 de esta ley. Para participar en ellos, se requerirá un mínimo de tiempo de servicios de ocho años, estar en posesión de una titulación equivalente a la de técnico del sistema educativo general, o las exigidas para los procesos selectivos de ingreso a las diferentes escalas de las Fuerzas Armadas, y las demás condiciones, que se establezcan reglamentariamente. El número máximo de convocatorias a las que se podrá optar será de tres.»

Tres. Se introduce un nuevo segundo párrafo al artículo 101 de la Ley 17/1999, de Régimen del Personal de las Fuerzas Armadas, con la siguiente redacción:

«Los reconocimientos y pruebas podrán comprender análisis y comprobaciones con carácter obligatorio, encaminados a detectar los estados de intoxicación y el consumo de drogas tóxicas o sustancias similares.»

El actual segundo párrafo pasa a ser el tercero.

El resto del artículo se mantiene con la misma redacción.

Cuatro. Se modifica el apartado 4.b) del artículo 170 de la Ley de Régimen del Personal de las Fuerzas Armadas, que queda con la siguiente redacción:

«4.b) Tener cumplidos dieciocho años y no alcanzar una edad máxima de cincuenta y cinco años para el personal de Tropa y Marinería y de cincuenta y ocho para los Oficiales y Suboficiales.»

El resto del artículo queda redactado de la misma forma.

Cinco. Se modifican los apartados 1.a) y 1.b) del artículo 171 de la Ley de Régimen del Personal de las Fuerzas Armadas, que quedan con la siguiente redacción:

«1.a) Oficiales y Suboficiales, hasta la fecha en que cumplan 61 años.»
«1.b) Tropa y Marinería, hasta la fecha en que cumplan 58 años.»

El resto del artículo queda con la misma redacción.

Seis. Se modifica el artículo 172 de la Ley 17/1999, de 18 de mayo, que queda redactado de la siguiente forma:

**«Artículo 172.** *Empleos de los reservistas voluntarios.*

Los reservistas voluntarios tendrán los empleos de Alférez, Sargento y Soldado, según la categoría a la que hayan accedido en la correspondiente convocatoria de plazas. Los que hubieran servido con anterioridad en las Fuerzas Armadas, podrán mantener el empleo que hayan alcanzado en las mismas.»

**Artículo 62.** *Modificación de la Ley 42/1999, de 25 de noviembre, de Régimen del Personal del Cuerpo de la Guardia Civil.*

Se modifica el apartado 2 del artículo 40 de la Ley 42/1999, de Régimen del Personal del Cuerpo de la Guardia Civil, que queda redactado de la siguiente forma:

«2. Reglamentariamente se determinará un sistema, basado en criterios objetivos, para integrar en una única clasificación final a quienes se incorporen a la Escala Superior de Oficiales por acceso directo o promoción interna o a las Escalas Facultativas por acceso directo o cambio de escala.»

El resto del artículo queda con la misma redacción.

**Artículo 63.** *Modificación de la Ley 13/1994, de 1 de junio, de Autonomía del Banco de España.*

Se introduce un nuevo artículo, el 6 bis, en la Ley 13/1994, de Autonomía del Banco de España, con la siguiente redacción:

**«Artículo 6 bis.** *Régimen del personal del Banco de España.*

El personal del Banco de España está vinculado al mismo por una relación de Derecho laboral.

El personal del Banco de España que pueda tener acceso a información de carácter confidencial estará obligado a notificar, conforme a lo establecido en la correspondiente disposición interna aprobada por la Comisión Ejecutiva, las operaciones que realice en los mercados de valores, bien fuera directamente o mediante persona interpuesta. Esta misma disposición determinará las limitaciones a las que quedará sujeto este personal respecto a la adquisición, venta o disponibilidad de tales valores, así como las obligaciones de información y limitaciones aplicables a las operaciones financieras que dicho personal realice por sí o mediante persona interpuesta, con entidades sujetas a la supervisión del Banco de España. La infracción a lo dispuesto en este párrafo será sancionable con arreglo a lo dispuesto en el reglamento interno del Banco de España.

Los datos declarados al amparo de las anteriores obligaciones de información se conservarán por un período máximo de cinco años.»

## TÍTULO IV

## Normas de gestión y organización administrativa

### CAPÍTULO I

### De la gestión

#### *Sección 1.ª Gestión Financiera*

**Artículo 64.** *Modificación de la Ley 39/1988, de 28 de diciembre, Reguladora de las Haciendas Locales.*

Se modifican los siguientes preceptos de la Ley 39/1988, de 28 de diciembre, Reguladora de las Haciendas Locales.

Uno. Se modifica el artículo 49 de la Ley 39/1988, Reguladora de las Haciendas Locales, que queda con la siguiente redacción:

«En los términos previstos en esta Ley, las Entidades locales, sus Organismos autónomos y los entes y sociedades mercantiles dependientes, podrán concertar operaciones de crédito en todas sus modalidades, tanto a corto como a largo plazo, así como operaciones financieras de cobertura y gestión del riesgo del tipo de interés y del tipo de cambio.»

Dos. Se modifican los apartados 1 y el párrafo b de la letra A del apartado 5 del artículo 50 de la Ley 39/1988, Reguladora de las Haciendas Locales, que queda de la siguiente forma:

Apartado 1.

«1. Para la financiación de sus inversiones, así como para la sustitución total o parcial de operaciones preexistentes, las entidades locales, sus organismos autónomos y los entes y sociedades mercantiles dependientes, que presten servicios o produzcan bienes que no se financien mayoritariamente con ingresos de mercado,

podrán acudir al crédito público y privado, a largo plazo, en cualquiera de sus formas.»

Párrafo b, de la letra A del apartado 5.

«b. En las operaciones de préstamo o crédito concertadas por organismos autónomos y sociedades mercantiles dependientes, con avales concedidos por la Corporación correspondiente. Cuando la participación social sea detentada por diversas Entidades Locales, el aval deberá quedar limitado, para cada partícipe, a su porcentaje de participación en el capital social.»

El resto del apartado y artículo quedan con la misma redacción.

Tres. Se modifican los apartados 1, 2 y 5 del artículo 54 de la Ley 39/1988, Reguladora de las Haciendas Locales, de la siguiente forma:

«1. No se podrán concertar nuevas operaciones de crédito a largo plazo, incluyendo las operaciones que modifiquen las condiciones contractuales o añadan garantías adicionales con o sin intermediación de terceros, ni conceder avales, ni sustituir operaciones de crédito concertadas con anterioridad por parte de las Entidades locales, sus organismos autónomos y los entes y sociedades mercantiles dependientes, que presten servicios o produzcan bienes que no se financien mayoritariamente con ingresos de mercado sin previa autorización de los órganos competentes del Ministerio de Economía y Hacienda o, en el caso de operaciones denominadas en euros que se realicen dentro del espacio territorial de los países pertenecientes a la Unión Europea y con entidades financieras residentes en alguno de dichos países, de la comunidad autónoma a que la Entidad local pertenezca que tenga atribuida en su Estatuto competencia en la materia, cuando de los estados financieros que reflejen la liquidación de los Presupuestos, los resultados corrientes y los resultados de la actividad ordinaria del último ejercicio, se deduzca un ahorro neto negativo.

A estos efectos se entenderá por ahorro neto de las entidades locales y sus organismos autónomos de carácter administrativo la diferencia entre los derechos liquidados por los capítulos uno a cinco, ambos inclusive, del estado de ingresos, y de las obligaciones reconocidas por los capítulos uno, dos y cuatro del estado de gastos, minorada en el importe de una anualidad teórica de amortización de la operación proyectada y de cada uno de los préstamos y empréstitos propios y avalados a terceros pendientes de reembolso.

El importe de la anualidad teórica de amortización, de cada uno de los préstamos a largo plazo concertados y de los avalados por la corporación pendientes de reembolso, así como la de la operación proyectada, se determinará en todo caso, en términos constantes, incluyendo los intereses y la cuota anual de amortización, cualquiera que sea la modalidad y condiciones de cada operación.

Se considera ahorro neto en los organismos autónomos de carácter comercial, industrial, financiero o análogo los resultados corrientes del ejercicio y, en las sociedades mercantiles locales, los resultados de la actividad ordinaria, excluidos los intereses de préstamos o empréstitos, en ambos casos, y minorados en una anualidad teórica de amortización, tal y como se define en el párrafo anterior, igualmente en ambos casos.

En el ahorro neto no se incluirán las obligaciones reconocidas, derivadas de modificaciones de créditos, que hayan sido financiadas con remanente líquido de tesorería.

No se incluirán en el cálculo de las anualidades teóricas, las operaciones de crédito garantizadas con hipotecas sobre bienes inmuebles, en proporción a la parte del préstamo afectado por dicha garantía.

Si el objeto de la actividad del organismo autónomo o sociedad mercantil local, es la construcción de viviendas, el cálculo del ahorro neto se obtendrá tomando la media de los dos últimos ejercicios.

Cuando el ahorro neto sea de signo negativo, el Pleno de la respectiva corporación deberá aprobar un plan de saneamiento financiero a realizar en un plazo

no superior a tres años, en el que se adopten medidas de gestión, tributarias, financieras y presupuestarias que permitan como mínimo ajustar a cero el ahorro neto negativo de la entidad, organismo autónomo o sociedad mercantil. Dicho plan deberá ser presentado conjuntamente con la solicitud de la autorización correspondiente.»

«2. Precisarán de autorización de los órganos citados en el apartado 1 anterior, las operaciones de crédito a largo plazo de cualquier naturaleza, incluido el riesgo deducido de los avales, cuando el volumen total del capital vivo de las operaciones de crédito vigentes a corto y largo plazo, incluyendo el importe de la operación proyectada, exceda del 110 por ciento de los ingresos corrientes liquidados o devengados en el ejercicio inmediatamente anterior o, en su defecto, en el precedente a este último cuando el cómputo haya de realizarse en el primer semestre del año y no se haya liquidado el presupuesto correspondiente a aquel, según las cifras deducidas de los estados contables consolidados de las entidades citadas en el apartado 1 de este artículo.

El cálculo del porcentaje regulado en el párrafo anterior se realizará considerando las operaciones de crédito vigentes, tanto a corto como a largo plazo, valoradas con los mismos criterios utilizados para su inclusión en el balance. El riesgo derivado de los avales se computará aplicando el mismo criterio anterior a la operación avalada.»

«5. En todo caso precisarán de la autorización del Ministerio de Economía y Hacienda las operaciones de crédito a corto y largo plazo, la concesión de avales, y las demás operaciones que modifiquen las condiciones contractuales o añadan garantías adicionales, con o sin intermediación de terceros, en los siguientes casos:

a) Las que se formalicen en el exterior o con entidades financieras no residentes en España, cualquiera que sea la divisa que sirva de determinación del capital de la operación proyectada, incluidas las cesiones a entidades financieras no residentes de las participaciones, que ostenten entidades residentes, en créditos otorgados a las Entidades locales, sus Organismos autónomos y los entes y sociedades mercantiles dependientes, que presten servicios o produzcan bienes que no se financien mayoritariamente con ingresos de mercado.

b) Las que se instrumenten mediante emisiones de deuda o cualquier otra forma de apelación al crédito público, sin perjuicio de lo previsto en la Ley 24/1988, de 28 de julio, del Mercado de Valores.

En relación con lo que se prevé en el párrafo a) anterior, no se considerarán financiación exterior las operaciones denominadas en euros que se realicen dentro del espacio territorial de los países pertenecientes a la Unión Europea y con entidades financieras residentes en alguno de dichos países. Estas operaciones habrán de ser, en todo caso, comunicadas previamente al Ministerio de Hacienda.»

El resto de los apartados y artículo quedan con la misma redacción.

Cuatro. Se modifica el artículo 55 de la Ley 39/1988, Reguladora de las Haciendas Locales, que queda con la siguiente redacción:

**«Artículo 55.**

Los organismos autónomos y los entes y sociedades mercantiles dependientes, precisarán la previa autorización del Pleno de la Corporación e informe de la Intervención para la concertación de operaciones de crédito a largo plazo.»

Cinco. Se incluye un nuevo apartado, el 4, en el artículo 113 ter de la Ley 39/1988, de 28 de diciembre, que quedará redactado en los siguientes términos:

«4. En el supuesto de que no estuvieren disponibles, en el ámbito municipal, los índices citados en el apartado anterior, se aplicará, en su caso, como método de determinación del rendimiento cedido a los municipios, la formulación recogida en el apartado 2 de este artículo, considerando, a estos efectos, y según proceda, como

índices de consumo los de entregas de gasolinas, gasóleos y fuelóleos o los de ventas a expendedurías de tabacos, correspondientes a las comunidades autónomas.»

Seis. Se modifica el apartado 2, del artículo 115 quáter de la Ley 39/1988, de 28 de diciembre, que quedará redactado en los siguientes términos:

«La participación total de cada uno de los municipios turísticos en los tributos del Estado se determinará con arreglo a lo dispuesto en el apartado 4 siguiente y, para su cálculo, se tendrán en cuenta los siguientes elementos:

a) Cesión de la recaudación de los Impuestos sobre Hidrocarburos y sobre las Labores del Tabaco, en la forma dispuesta en el apartado siguiente.

b) Participación en tributos del Estado en la forma prevista en el apartado 1 del artículo 115 ter de esta Ley.»

Siete. Se incluye un nuevo apartado, el 4, en el artículo 125 quinquies de la Ley 39/1988, de 28 de diciembre, que quedará redactado de la siguiente forma:

«4. En el supuesto de que no estuvieren disponibles, en el ámbito provincial, los índices citados en el apartado anterior, se aplicará, en su caso, como método de determinación del rendimiento cedido a las provincias y entes asimilados, la formulación recogida en el apartado 2 de este artículo, considerando, a estos efectos, y según proceda, como índices de consumo los de entregas de gasolinas, gasóleos y fuelóleos o los de ventas a expendedurías de tabacos, correspondientes a las comunidades autónomas.»

**Artículo 65.** *Modificación de la disposición adicional décima de la Ley 51/2002, de 27 de diciembre, de Reforma de la Ley Reguladora de las Haciendas Locales.*

Se modifica el segundo párrafo del apartado 2 de la disposición adicional décima de la Ley 51/2002, de 27 de diciembre, quedando redactado en los siguientes términos:

«En la recaudación líquida no se incluirá la derivada de las modificaciones incluidas en ordenanzas fiscales que hayan entrado en vigor con posterioridad al 31 de diciembre de 1998 que afecten a los coeficientes, índices y recargos regulados en los artículos 88, 89 y 124 de la Ley 39/1988, de 28 de diciembre, Reguladora de las Haciendas Locales, en la redacción anterior a la entrada en vigor de esta ley, o que establezcan, conforme a lo regulado en el citado artículo 88 según la redacción dada por el artículo 27 de esta ley, un coeficiente inferior al que resulte de multiplicar, en cada caso, el coeficiente y el índice vigentes con anterioridad al 1 de enero de 1999 que vayan a sustituir.»

**Artículo 66.** *Aportaciones patrimoniales con cargo a los Presupuestos Generales del Estado.*

Será preceptivo el informe de la Secretaría de Estado de Presupuestos y Gastos para la realización de aportaciones patrimoniales con cargo a los Presupuestos Generales del Estado a sociedades mercantiles estatales, así como a entidades públicas empresariales y demás entidades y fondos del sector público.

El citado informe tendrá por objeto la valoración de las necesidades de financiación de las entidades y fondos, así como el examen de los efectos que la aportación pretendida pudiera tener en el cumplimiento de los principios establecidos en la Ley Orgánica 2/2012, de 27 de abril, de Estabilidad Presupuestaria y Sostenibilidad Financiera.

### *Sección 2.ª Gestión en Materia de Contratación Administrativa*

**Artículo 67.** *Modificación de la Ley de Contratos de las Administraciones Públicas.*

Se da nueva redacción a los siguientes preceptos del texto refundido de la Ley de Contratos de las Administraciones Públicas, aprobado por Real Decreto Legislativo 2/2000, de 16 de junio.

Uno. Se modifica el apartado 1 del artículo 2 de la Ley de Contratos de las Administraciones públicas que queda con la siguiente redacción.

> «1. Las entidades de derecho público no comprendidas en el ámbito definido en el artículo anterior y las sociedades de derecho privado creadas para satisfacer específicamente necesidades de interés general que no tengan carácter industrial o mercantil, siempre que, además, concurra alguno de los requisitos contenidos en el párrafo b) del apartado 3 del artículo anterior quedarán sujetas a las prescripciones de esta ley relativas a la capacidad de las empresas, publicidad, procedimientos de licitación y formas de adjudicación para los contratos de obras, suministros, consultoría y asistencia y servicios de cuantía igual o superior, con exclusión del Impuesto sobre el Valor Añadido, a 6.242.028 euros (equivalente a 5.000.000 derechos especiales de giro), si se trata de contratos de obras, o a 249.681 euros (equivalentes a 200.000 derechos especiales de giro), si se trata de cualquier otro contrato de los mencionados.»

Dos. Se da nueva redacción a la Disposición adicional sexta de la Ley de Contratos de las Administraciones Públicas:

> **«Disposición adicional sexta.** *Principios de contratación en el sector público.*
>
> Las sociedades a que se refiere el apartado 1 del artículo 2, para los contratos no comprendidos en el mismo, ajustarán su actividad contractual a los principios de publicidad y concurrencia, salvo que la naturaleza de la operación a realizar sea incompatible con estos principios.»

Tres. Se adiciona un nuevo artículo 60 bis a la Ley de Contratos de las Administraciones Públicas, con la siguiente redacción:

> **«Artículo 60 bis.** *Medidas provisionales.*
>
> 1. Los interesados en concurrir a un procedimiento de adjudicación y, en todo caso, los licitadores, podrán solicitar la adopción de medidas provisionales para corregir la infracción alegada o para impedir que se causen otros perjuicios a los intereses afectados, incluidas las medidas destinadas a suspender o a hacer que se suspenda el procedimiento de adjudicación del contrato en cuestión, o la ejecución de cualquier decisión adoptada por los órganos de contratación.
>
> Esta solicitud podrá formularse con independencia de que se interponga el recurso correspondiente.
>
> 2. Serán órganos competentes para adoptar, en su caso, tales medidas provisionales los que lo sean para conocer de los correspondientes recursos, cualquiera que sea su clase.
>
> 3. El plazo para solicitar la adopción de las medidas citadas será de cinco días a contar desde la fecha de la infracción alegada, debiendo resolverse, de forma motivada, en un plazo de 10 días, entendiéndose denegada en el supuesto de no recaer resolución expresa.
>
> Contra dicha resolución no cabrá recurso, sin perjuicio de los que procedan contra las resoluciones que se dicten en el procedimiento principal.
>
> 4. Cuando de la adopción de las medidas provisionales puedan derivarse perjuicios de cualquier naturaleza, la resolución podrá imponer la constitución de

caución o garantía suficiente para responder de ellos, sin que aquellas produzcan efectos hasta que dicha caución o garantía sea constituida.»

Cuatro. Se introduce una nueva disposición adicional decimosexta con el siguiente contenido:

**«Disposición adicional decimosexta.** *Recursos en materia de contratos de las sociedades sujetas a esta ley.*

A efectos de reclamaciones y recursos en relación con los contratos a que se refiere el apartado 1 del artículo 2 de esta ley se tendrá en cuenta lo dispuesto en el artículo 51 de la Ley 48/1998, de 30 de diciembre, sobre procedimientos de contratación en los sectores del agua, la energía, los transportes y las telecomunicaciones, por la que se incorporan al ordenamiento jurídico español las Directivas 93/38/CEE y 92/13/CEE.»

Cinco. Los apartados y disposiciones de la Ley de Contratos de las Administraciones Públicas a que se refiere este artículo (o disposición adicional) constituirán legislación básica dictada al amparo del artículo 149.1.18.ª de la Constitución.

### *Sección 3.ª Gestión en Materia de Asistencia Jurídica al Estado e Instituciones Públicas*

**Artículo 68.** *Modificación de la Ley 52/1997, de 27 de noviembre, de Asistencia Jurídica al Estado e Instituciones Públicas.*

Se modifica el artículo 9 de la Ley 52/1997, de 27 de noviembre, de Asistencia Jurídica al Estado e Instituciones Públicas, quedando con la siguiente redacción:

**«Artículo 9.** *Actuaciones en procedimientos arbitrales y otras reclamaciones extrajudiciales.*

Previa autorización del titular del departamento, organismo público correspondiente, y con informe de la Dirección del Servicio Jurídico del Estado, los Abogados del Estado integrados en los Servicios Jurídicos del Estado podrán asumir la representación y defensa del Estado, sus organismos autónomos, entidades públicas de ellos dependientes y órganos constitucionales en procedimientos arbitrales y otras reclamaciones extrajudiciales de naturaleza nacional o internacional.»

### *Sección 4.ª Gestión en Materia de Movilidad Geográfica de los Miembros de las Fuerzas Armadas*

**Artículo 69.** *Modificación de la Ley 26/1999, de 9 de julio, de medidas de apoyo a la movilidad geográfica de los miembros de las Fuerzas Armadas.*

Se modifican los siguientes preceptos de la Ley 26/1999, de 9 de julio, de medidas de apoyo a la movilidad geográfica de los miembros de las Fuerzas Armadas.

Uno. Se modifica el artículo 2 de la Ley 26/1999, quedando con la siguiente redacción:

**«Artículo 2.**

El Ministerio de Defensa facilitará al militar de carrera de las Fuerzas Armadas, así como al militar profesional de tropa y marinería que mantiene una relación de servicios de carácter permanente, que se encuentre en situación de servicio activo o en la de reserva con destino, cuando cambie de destino que suponga cambio de localidad o área geográfica, una compensación económica o, con carácter extraordinario, una vivienda en régimen de arrendamiento especial, conforme a lo establecido en esta ley.

Al militar de complemento y al militar profesional de tropa y marinería que mantiene una relación de servicios de carácter temporal, que se encuentre en la situación de servicio activo y haya cumplido tres años de tiempo de servicios se le facilitará una compensación económica cuando cambie de destino que suponga cambio de localidad o área geográfica.»

Dos. Se añaden tres nuevos supuestos al apartado 2 del artículo 10 de la Ley 26/1999, de 9 de julio, con la siguiente redacción:

«d) Cuando haya sido declarada la ruina técnica, económica o urbanística de la vivienda o del inmueble en que se ubica, conforme a lo establecido en la legislación vigente en la materia.

e) Previa y expresa aceptación por parte del titular del contrato o, en su caso, del beneficiario del derecho de uso, cuando la conservación de la vivienda, debido a su estado o características particulares, sea manifiestamente antieconómica.

f) Cuando la vivienda se encuentre en el interior de una base, acuartelamiento, edificio o establecimiento militar y el titular del contrato o, en su caso, el beneficiario del derecho de uso, no esté destinado en unidades, centros u organismos ubicados en los mismos.

Si el afectado es militar profesional con una relación de servicios de carácter permanente, el realojo podrá realizarse en otra vivienda situada en el interior de una base, acuartelamiento, edificio o establecimiento militar, sólo en el caso de que aquél esté destinado en unidades, centros u organismos ubicados en los mismos. La vivienda así adjudicada se regirá por el régimen establecido para las viviendas militares no enajenables, en el Real Decreto 991/2000, de 2 de junio.»

El resto del apartado y artículo quedan con su actual redacción.

Tres. Se añaden cuatro párrafos al apartado 1, párrafo g) de la disposición adicional segunda de la Ley 26/1999, de 9 de julio, con la siguiente redacción:

«La hipoteca de la vivienda, a los solos efectos de su compra, no se entenderá incluida en esta prohibición legal de disposición del bien inmueble.

En todo caso, durante el período de diez años desde la adquisición de la vivienda, la primera transmisión por actos «ínter vivos» de la misma, de parte de ella o de la cuota indivisa, deberá ser notificada fehacientemente al Instituto para la Vivienda de las Fuerzas Armadas, con indicación del precio y condiciones en que se pretende realizar la compraventa. En el plazo de un mes desde la recepción de la notificación, el referido Instituto deberá autorizar la transmisión o ejercer el derecho de tanteo.

El tercero adquirente, quedará obligado a remitir al mismo organismo una copia de la escritura pública en que se efectuó la compraventa. Si la transmisión se hubiere efectuado sin haber practicado la precitada notificación o en condiciones distintas de las indicadas en ésta, el Instituto podrá ejercer el derecho de retracto en el plazo de un mes desde la recepción de la escritura pública.

Para la inscripción de los referidos títulos de propiedad en el correspondiente Registro de la Propiedad, será condición necesaria la acreditación de haber efectuado los trámites previstos en los dos párrafos anteriores.»

El resto del párrafo y de la disposición permanecen con la misma redacción.

Cuatro. Se añade un segundo párrafo a la disposición adicional octava de la Ley 26/1999, de 9 de julio, con la siguiente redacción:

«Con el objetivo de facilitar el ejercicio del derecho de uso vitalicio a los usuarios de las viviendas militares que lo tengan reconocido legalmente, el Ministro de Defensa podrá autorizar el realojo en otra vivienda de similares características, cuando concurran circunstancias excepcionales de carácter humanitario que supongan graves problemas para ejercer el citado derecho en la que tengan adjudicada. Estas circunstancias estarán referidas, exclusivamente, al titular, su cónyuge, e hijos que convivan con ellos.»

El resto de la disposición queda con la misma redacción.

### *Sección 5.ª Gestión en Materia de Loterías y Apuestas del Estado*

**Artículo 70.** *Comercialización de juegos de titularidad estatal fuera del territorio nacional.*

1. Los juegos de titularidad estatal podrán comercializarse fuera del territorio nacional en las condiciones que se determinen por el Ministro de Hacienda.

2. En los convenios o contratos que celebre la entidad pública empresarial Loterías y Apuestas del Estado o entidades participadas por ésta para el cumplimiento de sus fines, con entidades extranjeras, cuyo objeto guarde relación con la participación de la entidad pública empresarial Loterías y Apuestas del Estado en sorteos comunes con otras Loterías de Estado, con la celebración en el extranjero de sorteos de juegos cuya gestión tenga encomendada y en general con la comercialización de dichos juegos fuera del territorio nacional, podrán incorporarse cláusulas tendentes a resolver las discrepancias que puedan surgir mediante fórmulas de arbitraje.

### *Sección 6.ª Gestión en Materia de Tráfico y Seguridad Vial*

**Artículo 71.** *Modificación del texto articulado de la Ley sobre Tráfico, Circulación de Vehículos a Motor y Seguridad Vial, aprobado por Real Decreto Legislativo 339/1990, de 2 de marzo.*

Se modifican los siguientes artículos del texto articulado de la Ley sobre Tráfico, Circulación de Vehículos a Motor y Seguridad Vial, aprobado por Real Decreto Legislativo 339/1990, de 2 de marzo.

Uno. Se modifica el apartado 4 del artículo 34 del texto articulado de la Ley sobre Tráfico, Circulación de Vehículos a Motor y Seguridad Vial, que queda redactado de la siguiente forma:

> «Todo conductor de vehículo automóvil que se proponga realizar un adelantamiento a un ciclo o ciclomotor, o conjunto de ellos, deberá realizarlo ocupando parte o la totalidad del carril contiguo de la calzada, siempre y cuando existan las condiciones precisas para realizar un adelantamiento en las condiciones previstas en la ley. Queda expresamente prohibido adelantar poniendo en peligro o entorpeciendo a ciclistas que circulen en sentido contrario.»

Dos. Se introduce un nuevo párrafo tercero en el apartado 2 del artículo 67 del texto articulado de la Ley sobre Tráfico, Circulación de Vehículos a Motor y Seguridad Vial, pasando los actuales párrafos tercero y cuarto a ser el cuarto y el quinto, que queda redactado de la siguiente forma:

> «Además, la conducción sin la autorización administrativa llevará aparejada la imposibilidad de obtener el permiso o licencia de conducción durante un año, así como el depósito obligatorio del vehículo cuando éste sea de titularidad del conductor o de quienes ostenten su custodia o guarda legal o de persona que hubiere autorizado su utilización por un tiempo de un mes, que será de tres meses en caso de reincidencia.»

Tres. Se modifica el segundo párrafo del apartado 3 del artículo 67, del texto articulado de la Ley sobre Tráfico, Circulación de Vehículos a Motor y Seguridad Vial, que queda redactado de la siguiente forma:

> «A los efectos de este artículo, se reputarán reincidentes a quienes hubieran sido sancionados en firme en vía administrativa por dos infracciones muy graves de las previstas en el artículo 65.5 de esta ley, siempre que sus antecedentes no se hubieren cancelado o hubieren debido serlo en el plazo de dos años en los términos establecidos en el artículo 82 de esta ley.»

Cuatro. Se modifica el párrafo tercero del apartado 3 del artículo 67 del texto articulado de la Ley sobre Tráfico, Circulación de Vehículos a Motor y Seguridad Vial, que quedan redactados de la siguiente forma:

> «No se procederá a la revocación del permiso o licencia de conducción prevista en este apartado cuando el titular de la autorización solicite la realización de un curso de reciclaje y sensibilización en centro autorizado para ello y acredite haberlo superado con aprovechamiento dentro del plazo y en las condiciones que reglamentariamente se determinen. En tal caso, la revocación del permiso o licencia de conducción se sustituirá por la sanción de suspensión de los mismos durante un año con carácter continuado.»

Cinco. El actual apartado 5 del artículo 67 del Texto Articulado de la Ley sobre Tráfico, Circulación de Vehículos a Motor y Seguridad Vial pasa a ser el apartado 8, y se introduce un nuevo apartado 5, que queda redactado de la siguiente forma:

> «5. A los titulares de licencias de conducción de ciclomotores que hubieran sido sancionados en firme en vía administrativa por dos infracciones graves en el plazo de dos años, o por una muy grave, les será revocada la mencionada licencia, sin perjuicio de que puedan obtener un permiso de conducción.»

Seis. Se introduce un nuevo apartado 6 en el artículo 67 del texto articulado de la Ley sobre Tráfico, Circulación de Vehículos a Motor y Seguridad Vial, que queda redactado de la siguiente forma:

> «6. Durante los dos años siguientes a la obtención del permiso de conducción, el haber sido sancionado en firme en vía administrativa por la comisión de tres infracciones graves o dos muy graves, supondrá la revocación del permiso de conducción, sin que pueda obtener un nuevo permiso hasta transcurrido el plazo de un año desde la firmeza de la resolución.»

Siete. Se introduce un nuevo apartado 7 en el artículo 67 del texto articulado de la Ley sobre Tráfico, Circulación de Vehículos a Motor y Seguridad Vial, que queda redactado de la siguiente forma:

> «7. El que en el período de dos años, hubiere sido sancionado en firme en vía administrativa como autor de tres infracciones, siendo una de ellas grave y habiendo supuesto las otras dos la suspensión del permiso de conducción, deberá cumplir la sanción de suspensión de la autorización administrativa para conducir que le correspondiere por la última infracción, sin posibilidad de fraccionamiento.»

Ocho. Se introduce un nuevo artículo 71 bis en el capítulo II del título V del texto articulado de la Ley sobre Tráfico, Circulación de Vehículos a Motor y Seguridad Vial, que queda redactado de la siguiente forma:

> **«Artículo 71 bis.** *Intervención del permiso o licencia de conducción.*
>
> Cuando el agente de la autoridad compruebe que el conductor infractor o implicado en un accidente presente, además, síntomas evidentes de que ha perdido las condiciones físicas necesarias para conducir, intervendrá de manera inmediata el permiso o la licencia de conducción, sin perjuicio de la iniciación del procedimiento para declarar la pérdida de vigencia de autorizaciones, según lo dispuesto en el artículo 63 y, en su caso, de la iniciación del oportuno expediente sancionador.»

Nueve. Se adiciona un párrafo tercero al apartado 3 del artículo 72, del texto articulado de la Ley sobre Tráfico, Circulación de Vehículos a Motor y Seguridad Vial, que queda redactado de la siguiente forma:

> «Las empresas de alquiler sin conductor acreditarán el cumplimiento de la obligación legal de identificar al conductor responsable de la infracción mediante la remisión, al órgano instructor correspondiente, de un duplicado o copia del contrato

de arrendamiento donde quede acreditado el concepto de conductor de la persona que figure en el contrato.»

El resto del artículo permanece con la misma redacción.

Diez. Se modifica el artículo 82 del texto articulado de la Ley sobre Tráfico, Circulación de Vehículos a motor y Seguridad Vial, que queda redactado de la siguiente forma:

**«Artículo 82.**

Las sanciones graves y muy graves firmes en vía administrativa serán anotadas en el Registro de Conductores e Infractores el día de su firmeza, y las anotaciones se cancelarán de oficio, a efectos de antecedentes, una vez transcurridos dos años desde su total cumplimiento o prescripción.»

## CAPÍTULO II

## De la organización

**Artículo 72.** *Modificación de la Ley 11/2002, de 6 de mayo, reguladora del Centro Nacional de Inteligencia.*

Se añaden dos nuevos apartados, el 5 y el 6, al artículo 8 de la Ley 11/2002, reguladora del Centro Nacional de Inteligencia, con la siguiente redacción:

«5. Se autoriza al Centro Nacional de Inteligencia a disponer del 14 por ciento del total de los créditos del capítulo destinado a gastos corrientes en bienes y servicios de su Presupuesto de Gastos vigente en cada momento, en concepto de anticipo de caja fija, al objeto de poder atender los gastos periódicos o repetitivos de material no inventariable, mantenimiento y conservación, tracto sucesivo, indemnizaciones por razón del servicio y otros de similares características.

6. Se autoriza al Centro Nacional de Inteligencia a disponer del 2,5 por ciento del total de los créditos del capítulo de inversiones reales de su Presupuesto de Gastos vigente en cada momento, en concepto de anticipo de caja fija para las adquisiciones de material y servicios complementarios en el exterior.»

El resto del artículo permanece con su actual redacción.

**Artículo 73.** *Supresión de la entidad pública empresarial «Escuela Oficial de Turismo».*

En virtud de lo dispuesto en el artículo 64.1.a) de la Ley 6/1997, de 14 de abril, de Organización y Funcionamiento de la Administración General del Estado, se suprime la entidad pública empresarial «Escuela Oficial de Turismo» desde el día 31 de diciembre de 2003, asumiendo sus funciones la Secretaría General de Turismo y subrogándose la Administración General del Estado, a través de la Secretaría General de Turismo, en el conjunto de bienes, derechos y obligaciones resultantes de la extinción.

**Artículo 74.** *Modificación de la Ley 15/1980, de 22 de abril, de creación del Consejo de Seguridad Nuclear.*

Se modifican los siguientes preceptos de la Ley 15/1980, de 22 de abril, de creación del Consejo de Seguridad Nuclear.

Uno. Se modifica el artículo 2 de la Ley 15/1980, de creación del Consejo de Seguridad Nuclear, dando una nueva redacción al párrafo «q» y pasando el actual párrafo «q» al nuevo párrafo «r», del siguiente modo:

«q) Archivar y custodiar la documentación, que deberán remitir al Consejo de Seguridad Nuclear los titulares de las autorizaciones de explotación de centrales nucleares, cuando se produzca el cese definitivo en las prácticas y con carácter previo a la transferencia de titularidad y a la concesión de la autorización de desmantelamiento de las mismas.

r) Cualquier otra que, en el ámbito de la seguridad nuclear y la protección radiológica le sea legalmente atribuida.»

El resto del artículo queda con la misma redacción.

Dos. Se añade una nueva disposición adicional, la cuarta, a la Ley 15/1980, de creación del Consejo de Seguridad Nuclear, con la siguiente redacción:

**«Disposición adicional cuarta.** *Dispositivos e instalaciones experimentales.*

Las funciones y facultades que se atribuyen al Consejo de Seguridad Nuclear en esta ley, referentes a instalaciones nucleares y radiactivas, se ejercerán en los mismos términos sobre los dispositivos e instalaciones experimentales definidos en el artículo 2 de la Ley 25/1964, de 29 de abril, sobre Energía Nuclear, salvo que se establezca legalmente para tales dispositivos e instalaciones experimentales una regulación más específica.»

**Artículo 75.** *Modificación de la Ley 50/1998, de 30 de diciembre, de medidas fiscales, administrativas y del orden social. Consejo de la Juventud de España.*

Se añaden dos párrafos a continuación del primer párrafo del apartado 2 del artículo 68 de la Ley 50/1998, de 30 de diciembre, de medidas fiscales, administrativas y del orden social, con la siguiente redacción:

«A los mismos efectos, el Presidente y, en los supuestos de ausencia, vacante o enfermedad, los Vicepresidentes ostentarán la representación del Consejo y ejercerán y desarrollarán las actuaciones directivas, administrativas, de gestión y cualesquiera otras que, conforme a la normativa aplicable, fueran necesarias para el cumplimiento de sus fines.

El Ministro de Trabajo y Asuntos Sociales ordenará publicar en el “Boletín Oficial del Estado” el nombramiento del Presidente, de los Vicepresidentes y de los demás miembros de la Comisión Permanente elegidos de acuerdo con lo previsto en el artículo 6 de la citada Ley 18/1983.»

El resto del apartado y artículo continúan con la misma redacción.

**Artículo 76.** *Modificación de la Ley 66/1997, de 30 de diciembre, de medidas fiscales, administrativas y del orden social. TRAGSA.*

Se modifica el párrafo a) del apartado Tres del artículo 88 de la Ley 66/1997, de 30 de diciembre, de medidas fiscales, administrativas y del orden social, que queda redactado de la siguiente forma:

«a) La realización de todo tipo de actuaciones, obras, trabajos y prestación de servicios agrícolas, ganaderos, forestales, de desarrollo rural, de conservación y protección del medio natural y medioambiental, de acuicultura y de pesca, así como los necesarios para el mejor uso y gestión de los recursos naturales, incluida la ejecución de obras de conservación o enriquecimiento del Patrimonio Histórico Español en el medio rural, al amparo de lo establecido en el artículo 68 de la Ley 16/1985, de 25 de junio, del Patrimonio Histórico Español.»

El resto del artículo permanece con la misma redacción.

**Artículo 77.** *Modificación de la Ley 4/1990, de 29 de junio, de Presupuestos Generales del Estado para 1990. Entidad pública empresarial Aeropuertos Españoles y Navegación Aérea (AENA).*

Se modifica el párrafo a) del apartado dos del artículo 82 de la Ley 4/1990, de 29 de junio, de Presupuestos Generales del Estado para 1990, conforme a la redacción dada al mismo por la Ley 52/2002, de 30 de diciembre, de medidas fiscales, administrativas y del orden social, que tendrá la siguiente redacción:

«a) Ordenación, dirección, coordinación, explotación, conservación y administración de los aeropuertos públicos de carácter civil, aeródromos, helipuertos y demás superficies aptas para el transporte aéreo cuya gestión se le encomiende y de los servicios afectos a los mismos; la coordinación, explotación, conservación y administración de las zonas civiles de las bases aéreas abiertas al tráfico civil.»

El resto del artículo permanece con la misma redacción.

**Artículo 78.** *Modificación de la Ley 53/2002, de 30 de diciembre, de medidas fiscales, administrativas y del orden social. Entidad pública empresarial Aeropuertos Españoles y Navegación Aérea (AENA).*

Se modifica el primer párrafo del número Dos del artículo 82 de la Ley 53/2002, de 30 de diciembre, de medidas fiscales, administrativas y del orden social, que tendrá la siguiente redacción:

«La entidad pública empresarial "Aeropuertos Españoles y Navegación Aérea" (AENA) percibirá, por la utilización por terceros de los recintos de los aeródromos, helipuertos y demás superficies aptas para el transporte aéreo, cuya gestión se le encomiende por la Administración General del Estado, así como por los servicios que la misma preste en los citados recintos, la tasa por prestación de servicios y utilización del dominio público aeroportuario establecida en la Ley 25/1998, de 13 de julio, de modificación del Régimen Legal de las Tasas Estatales y Locales y de Reordenación de las Prestaciones Patrimoniales de Carácter Público, la tasa de aterrizaje regulada en la Ley 14/2000, de 29 de diciembre, de medidas fiscales, administrativas y del orden social, la tasa de seguridad establecida por Ley 13/1996, de 30 de diciembre, de medidas fiscales, administrativas y del orden social, y la tasa de aproximación regulada en la Ley 24/2001, de 27 de diciembre, de medidas fiscales, administrativas y del orden social.»

**Artículo 79.** *Agencia Española de Protección de Datos.*

La Agencia de Protección de Datos pasa a denominarse Agencia Española de Protección de Datos.

Las referencias a la Agencia de Protección de Datos realizadas en la Ley Orgánica 15/1999, de 13 de diciembre, de Protección de Datos de Carácter Personal, así como en las normas a las que se refiere su disposición transitoria tercera y cualesquiera otras que se encuentren en vigor deberán entenderse realizadas a la Agencia Española de Protección de Datos.

**Artículo 80.** *Modificación de la disposición adicional 6.a de la Ley 11/1998 General de Telecomunicaciones relativa a la entidad pública empresarial Red.es y del Real Decreto 164/2002, de 8 de febrero, por el que se aprueba el Estatuto de dicha entidad pública empresarial con la finalidad de la asunción de las funciones correspondientes a la RedIRIS por parte de Red.es.*

Uno. Se modifica la disposición adicional sexta de la Ley 11/1998 General de Telecomunicaciones para añadir en el apartado 4 un párrafo f) con la siguiente redacción:

«f) Ofrecer a la comunidad académica y científica nacional una infraestructura básica de comunicaciones mediante servicios de red y servicios de aplicación a través de la Red IRIS.»

Dos. Se incluye una nueva disposición adicional tercera al Real Decreto 164/2002, por el que se aprueba el Estatuto de la entidad pública empresarial Red.es, con la denominación «Integración del personal adscrito a la Red IRIS», con la siguiente redacción:

«El personal funcionario del Consejo Superior de Investigaciones Científicas que a 1 de enero de 2004 se encuentre adscrito a la Red IRIS realizando las funciones encomendadas a la misma podrá optar, durante un plazo de dos meses contado a partir de la fecha indicada, por integrarse como personal laboral en la entidad pública

empresarial Red.es, quedando en sus Cuerpos o Escalas de origen en la situación de excedencia voluntaria prevista en el art. 29.3.a) de la Ley 30/1984 de 2 de agosto, de Medidas para la reforma de la Función Pública.

El personal laboral del Consejo Superior de Investigaciones Científicas que a 1 de enero de 2004 se encuentre adscrito a la Red IRIS realizando las funciones encomendadas a la misma, se incorporará a la entidad pública empresarial Red.es subrogándose la citada entidad en los contratos de trabajo concertados con este personal en sus propios términos y sin alteración de sus condiciones.»

Tres. Se añade el párrafo f) al apartado 1 del artículo 3 del Estatuto de la entidad pública empresarial Red.es, con la siguiente redacción:

«f) Ofrecer a la comunidad académica y científica nacional una infraestructura básica de comunicaciones mediante servicios de red y servicios de aplicación a través de la Red IRIS.»

Cuatro. Se modifica el apartado 1 del artículo 8 del Estatuto de la entidad pública empresarial Red.es que pasa a tener la siguiente redacción:

«1. El Consejo de Administración estará formado por el Presidente, que lo será también del Consejo, por el Director General de la entidad, por un número de Vocales no inferior a 10 ni superior a 18 y por el Secretario del Consejo.»

Cinco. Se modifica el último párrafo del artículo 9 del Estatuto de la entidad pública empresarial Red.es, que pasará a tener la siguiente redacción:

«Tendrán la consideración de vocales natos del Consejo de Administración el Secretario General de Política Científica, el Director General para el Desarrollo de la Sociedad de la Información, el Director General de Telecomunicaciones y Tecnologías de la Información, el Director del Gabinete del Ministro de Ciencia y Tecnología, el Director del Gabinete del Secretario de Estado de Telecomunicaciones y para la Sociedad de la Información, el Jefe de la Abogacía del Estado del Ministerio de Ciencia y Tecnología y el Director General de organización Administrativa del Ministerio de Administraciones Públicas.»

Seis. Se añade una nueva sección 8.ª al capítulo III del Estatuto de la entidad pública empresarial Red.es, con la denominación «Departamento Red IRIS», con la siguiente redacción:

**«Artículo 22 bis.** *Creación, objeto y dirección del Departamento:*

Para el desarrollo de las funciones relativas a Red IRIS encomendadas a la entidad pública empresarial Red.es y a las que se refiere el artículo 3.1 e), se constituye dentro de la misma un departamento, que dispondrá de los medios humanos y materiales necesarios para el desarrollo de sus funciones, cuyo Director será nombrado y cesado por el Consejo de Administración a propuesta de su Presidente.»

**«Artículo 22 ter.** *Funcionamiento y régimen interno:*

En el seno del departamento podrán constituirse grupos de trabajo, a los que podrán ser invitados representantes de las Administraciones Públicas y de la comunidad académica y científica, actuando como asesores de los temas a tratar.»

Siete. Las disposiciones introducidas en el presente artículo podrán modificarse reglamentariamente con arreglo a la normativa específica reguladora de las mismas.

CAPÍTULO III

**De los procedimientos administrativos**

**Artículo 81.** *Modificación de la Ley 30/1992, de 26 de noviembre, de Régimen Jurídico de las Administraciones Públicas y del Procedimiento Administrativo Común.*

Se modifica el apartado 3 del artículo 103 de la Ley 30/1992, de 26 de noviembre, de Régimen Jurídico de las Administraciones Públicas y del Procedimiento Administrativo Común, que queda con la siguiente redacción:

> «3. Transcurrido el plazo de seis meses desde la iniciación del procedimiento sin que se hubiera declarado la lesividad se producirá la caducidad del mismo.»

El resto del artículo se mantiene con la misma redacción.

**Artículo 82.** *Modificación de la Ley Orgánica 15/1999, de 13 de diciembre, de Protección de Datos de Carácter Personal.*

Uno. Se añade un nuevo apartado, el 2, al artículo 37 de la Ley Orgánica 15/1999, de 13 de diciembre, de Protección de Datos de Carácter Personal, pasando el texto actual a convertirse en apartado 1, con la siguiente redacción:

> «2. Las resoluciones de la Agencia Española de Protección de Datos se harán públicas, una vez hayan sido notificadas a los interesados. La publicación se realizará preferentemente a través de medios informáticos o telemáticos.
>
> Reglamentariamente podrán establecerse los términos en que se lleve a cabo la publicidad de las citadas resoluciones.
>
> Lo establecido en los párrafos anteriores no será aplicable a las resoluciones referentes a la inscripción de un fichero o tratamiento en el Registro General de Protección de Datos ni a aquéllas por las que se resuelva la inscripción en el mismo de los Códigos tipo, regulados por el artículo 32 de esta ley orgánica.»

El resto del artículo permanece con la misma redacción.

Dos. Se añade un nuevo apartado 3 al artículo 48 de la Ley Orgánica 15/1999, de 13 de diciembre, de Protección de Datos de Carácter Personal, con la siguiente redacción:

> «Los procedimientos sancionadores tramitados por la Agencia Española de Protección de Datos, en ejercicio de las potestades que a la misma atribuyan esta u otras Leyes, salvo los referidos a infracciones de la Ley 32/2003, de 3 de noviembre, General de Telecomunicaciones, tendrán una duración máxima de seis meses.»

**Artículo 83.** *Modificación de la Ley 13/1986, de 14 de abril, de Fomento y Coordinación General de la Investigación Científica y Técnica.*

Se modifican diferentes preceptos de la Ley 13/1986, de 14 de abril, de Fomento y Coordinación General de la Investigación Científica y Técnica, con el siguiente contenido:

Uno. Se añade una nueva disposición adicional, la duodécima, a la Ley 13/1986, de 14 de abril, de Fomento y Coordinación General de la Investigación Científica y Técnica, con la siguiente redacción:

> **«Disposición adicional duodécima.** *Informes de evaluación de solicitudes de ayudas del Plan Nacional de Investigación Científica, Desarrollo e Innovación Tecnológica.*
>
> En el marco de los procedimientos de concesión de ayudas del Plan Nacional de Investigación Científica, Desarrollo e Innovación Tecnológica, serán preceptivos y determinantes, con los efectos previstos en la Ley 30/1992, de 26 de noviembre, de Régimen Jurídico de las Administraciones Públicas y del Procedimiento

Administrativo Común, los informes del Centro para el Desarrollo Tecnológico e Industrial (CDTI) y de la Agencia Nacional de Evaluación y Prospectiva (ANEP).»

Dos. Lo establecido en la disposición adicional duodécima de la Ley 13/1986, de Fomento y Coordinación General de la Investigación Científica y Técnica, se entiende sin perjuicio de lo previsto en el artículo 45.4 de la Ley 16/2003, de 28 de mayo, de Cohesión y Calidad del Sistema Nacional de Salud, respecto a la intervención de las Comisiones Técnicas de Evaluación del FIS en la ejecución de las actuaciones que se deriven de las propuestas contenidas en la iniciativa sectorial de investigación en salud que se incorporen al Plan Nacional de I+D+I cuya gestión recaiga en el Ministerio de Sanidad y Consumo.

**Artículo 84.** *Presentación telemática de la información que están obligadas a suministrar las entidades aseguradoras, las entidades gestoras de fondos de pensiones, los corredores de seguros y las sociedades de correduría de seguros.*

Por el Ministerio de Economía podrán determinarse los supuestos y condiciones en que las empresas de seguros, las entidades gestoras de fondos de pensiones, los corredores de seguros y las sociedades de correduría de seguros habrán de presentar por medios telemáticos ante la Dirección General de Seguros y Fondos de Pensiones la documentación e información que están obligados a suministrar conforme a su normativa específica.

**Artículo 85.** *Modificación de la Ley 53/2002, de 30 de diciembre, de medidas fiscales, administrativas y del orden social. Control preventivo municipal de obras en zonas de interés para la defensa nacional.*

Se modifica la disposición adicional novena de la Ley 53/2002, de 30 de diciembre, de medidas fiscales, administrativas y del orden social, quedando redactada del siguiente modo:

**«Disposición adicional novena.**

Las obras de nueva construcción, reparación, conservación y demolición, así como las agrupaciones y segregaciones de fincas, llevadas a cabo en zonas declaradas de interés para la defensa nacional o en las instalaciones militares señaladas en el artículo 8 del Real Decreto 689/1978, de 10 de febrero por el que se aprueba el Reglamento de la Ley 8/1975, de 12 de marzo, de Zonas e Instalaciones de Interés para la Defensa Nacional y calificadas como obras públicas que afecten directamente a la defensa nacional, no estarán sometidas a la obtención de licencias y demás actos de control preventivo municipal, sin perjuicio de agotar antes, en cuanto a estos últimos, los mecanismos de cooperación entre Administraciones Públicas.

El Ministro de Defensa, a propuesta de los Jefes de Estado Mayor, señalará aquellas obras de nueva construcción, reparación y conservación que afecten directamente a la defensa nacional y que serán calificadas como de interés general.»

## CAPÍTULO IV

## Del procedimiento contencioso-administrativo

**Artículo 86.** *Modificación de la Ley 29/1998, de 13 de julio, reguladora de la Jurisdicción Contencioso-Administrativa.*

Se modifican los siguientes preceptos de la Ley 29/1998, de 13 de julio, reguladora de la Jurisdicción Contencioso-Administrativa.

Uno. Se modifican los apartados 7 y 8 del artículo 48 de la Ley reguladora de la Jurisdicción Contencioso-Administrativa, que quedarán redactados como sigue:

«7. Transcurrido el plazo de remisión del expediente sin haberse recibido completo, se reiterará la reclamación, y si no se enviara en el término de 10 días contados como dispone el apartado 3, tras constatarse su responsabilidad, previo apercibimiento notificado personalmente para formulación de alegaciones, se

impondrá una multa coercitiva de 300,50 a 1.202,02 euros a la autoridad o empleado responsable. La multa será reiterada cada veinte días, hasta el cumplimiento de lo requerido.

De darse la causa de imposibilidad de determinación individualizada de la autoridad o empleado responsable, la Administración será la responsable del pago de la multa sin perjuicio de que se repercuta contra el responsable.

8. Contra los autos en los que se acuerde la imposición de multas a las que se refiere el apartado anterior podrá interponerse recurso de súplica en los términos previstos en el artículo 79.»

El resto del artículo permanece con su actual contenido.

Dos. Se modifica el artículo 112 de la Ley reguladora de la Jurisdicción Contencioso-Administrativa, que quedará redactado como sigue:

**«Artículo 112.**

Transcurridos los plazos señalados para el total cumplimiento del fallo, el juez o tribunal adoptará, previa audiencia de las partes, las medidas necesarias para lograr la efectividad de lo mandado.

Singularmente, acreditada su responsabilidad, previo apercibimiento notificado personalmente para formulación de alegaciones, podrá:

a) Imponer multas coercitivas de 150,25 a 1.502,53 a las autoridades, funcionarios o agentes que incumplan los requerimientos del Juzgado o de la Sala, así como reiterar estas multas hasta la completa ejecución del fallo judicial, sin perjuicio de otras responsabilidades patrimoniales a que hubiere lugar. A la imposición de estas multas les será aplicable lo previsto en el artículo 48.

b) Deducir el oportuno testimonio de particulares para exigir la responsabilidad penal que pudiera corresponder.»

## TÍTULO V

## De la acción administrativa

### CAPÍTULO I

### Acción administrativa en materia de ordenación económica

#### *Sección 1.ª Seguros, Planes y Fondos de Pensiones*

**Artículo 87.** *Modificación del texto refundido de la Ley de Regulación de los Planes y Fondos de Pensiones, aprobado por Real Decreto Legislativo 1/2002, de 29 de noviembre.*

Se modifican los siguientes preceptos del texto refundido de la Ley de Regulación de los Planes y Fondos de Pensiones, aprobado por Real Decreto Legislativo 1/2002, de 29 de noviembre.

Uno. Se da nueva redacción al apartado 3 del artículo 5 del texto refundido de la Ley 8/1987, de Regulación de los Planes y Fondos de Pensiones, que queda redactado en los siguientes términos:

«3. Las aportaciones anuales máximas a los planes de pensiones regulados en esta ley se adecuarán a lo siguiente:

a) El total de las aportaciones anuales máximas a los planes de pensiones regulados en esta ley, sin incluir las contribuciones empresariales que los promotores de planes de pensiones de empleo imputen a los partícipes, no podrá exceder de 8.000 euros.

No obstante, en el caso de partícipes mayores de cincuenta y dos años, el límite anterior se incrementará en 1.250 euros adicionales por cada año de edad del partícipe que exceda de cincuenta y dos años, fijándose en 24.250 euros para partícipes de 65 años o más.

b) El conjunto de las contribuciones empresariales realizadas por los promotores de planes de pensiones de empleo a favor de sus empleados e imputadas a los mismos tendrá como límite anual máximo las cuantías establecidas en el párrafo a) anterior.

Los empresarios individuales que realicen contribuciones empresariales a favor de sus trabajadores, como promotores de un plan de pensiones de empleo, podrán realizar aportaciones propias al citado plan, hasta el límite máximo establecido para las contribuciones empresariales. Estas aportaciones no serán calificadas como contribuciones empresariales, salvo a efectos del cómputo de límites.

c) Los límites establecidos en los párrafos a) y b) anteriores se aplicarán de forma independiente e individualmente a cada partícipe integrado en la unidad familiar.

d) Excepcionalmente, la empresa promotora podrá realizar aportaciones a un plan de pensiones de empleo del que sea promotor cuando sea preciso para garantizar las prestaciones en curso o los derechos de los partícipes de planes que incluyan regímenes de prestación definida para la jubilación y se haya puesto de manifiesto, a través de las revisiones actuariales, la existencia de un déficit en el plan de pensiones.»

El resto del artículo permanece con la misma redacción.

Dos. Se modifica el apartado 1 del artículo 16 del texto refundido de la Ley Reguladora de Planes y Fondos de Pensiones, pasando a tener la siguiente redacción:

«1. El activo de los fondos de pensiones estará invertido de acuerdo con criterios de seguridad, rentabilidad, diversificación y de plazos adecuados a sus finalidades.

Reglamentariamente se establecerá el límite mínimo, no inferior al 70 por ciento del activo del fondo, que se invertirá en activos financieros contratados en mercados regulados, en depósitos bancarios, en créditos con garantía hipotecaria y en inmuebles.»

El resto del artículo permanece con la misma redacción.

**Artículo 88.** *Riesgos derivados del comportamiento desfavorable de los precios en el mercado.*

Con carácter experimental, para el ejercicio 2004, los riesgos regulados en el artículo 3 de la Ley 87/1978, de seguros agrarios combinados, se ampliarán en las condiciones previstas en dicho artículo a los riesgos derivados del desfavorable comportamiento de los precios en el mercado. Para su aplicación se continuará la experiencia piloto iniciada en 2003, en la misma producción y en un ámbito geográfico restringido, en los términos que establezca el Gobierno a través del Plan de Seguros Agrarios Combinados para el ejercicio 2004.

**Artículo 89.** *Modificación del texto refundido de la Ley sobre Responsabilidad Civil y Seguro en la Circulación de Vehículos a Motor, aprobado por Decreto 632/1968, de 21 de marzo, y modificado por la Ley 34/2003, de 4 de noviembre, de modificación y adaptación a la normativa comunitaria de la legislación de seguros privados.*

**(Derogado)**

**Artículo 90.** *Modificación de la Ley 30/1995, de 8 de noviembre, de Ordenación y Supervisión de los Seguros Privados.*

**(Derogado)**

### *Sección 2.ª Energía*

**Artículo 91.** *Modificación de la Ley 54/1997, de 27 de noviembre, del Sector Eléctrico.*

Se modifica la Ley 54/1997, de 27 de noviembre, del Sector Eléctrico, del siguiente modo:

Uno. Se incorpora un segundo párrafo al artículo 9.1.b) de la Ley 54/1997, de 27 de noviembre, del Sector Eléctrico, con la siguiente redacción:

> «Cuando se trate de autoproductores de energía eléctrica que utilicen la cogeneración con alto rendimiento energético como forma de producción de electricidad, el porcentaje de autoconsumo a que se refiere el párrafo anterior será del 10 por ciento, cualquiera que sea la potencia de la instalación.»

Dos. Se modifica el apartado 1 del artículo 33 de la Ley 54/1997, de 27 de noviembre, modificado por la Ley 50/1998, de 30 de diciembre, de medidas fiscales, administrativas y del orden social, que queda redactado en los siguientes términos:

> «1. El operador del mercado, como responsable de la gestión económica del sistema, asume la gestión del sistema de ofertas de compra y venta de energía eléctrica en los términos que reglamentariamente se establezcan.
>
> El operador del mercado ejercerá sus funciones respetando los principios de transparencia, objetividad e independencia, bajo el seguimiento y control del Comité de Agentes del Mercado a que se refiere el apartado 4 de este artículo.
>
> Actuará como operador del mercado una sociedad mercantil de cuyo accionariado podrá formar parte cualquier persona física o jurídica, siempre que la suma de su participación directa o indirecta en el capital de esta sociedad no supere el 5 por ciento. Asimismo, la suma de participaciones, directas o indirectas, de los sujetos que realicen actividades en el sector eléctrico no deberá superar el 40 por ciento, no pudiendo sindicarse estas acciones a ningún efecto.
>
> En el caso de que alguna persona física o jurídica pusiera de manifiesto a la sociedad mercantil que actúa como operador del mercado su voluntad de participar en el capital de dicha sociedad, la petición se elevará a la Junta General de Accionistas junto con la certificación del solicitante de realizar o no actividades en el sector eléctrico.
>
> La Junta General deberá aceptar la solicitud presentada por una cifra máxima de participación equivalente a la media de las participaciones existentes en el tramo que haya de corresponder al peticionario, haciéndose efectiva a través de alguno o algunos de los siguientes procedimientos:
>
> a) La voluntad de venta por la sociedad o por alguno de sus accionistas de las correspondientes acciones manifestada en la Junta General.
>
> b) La ampliación de capital de la sociedad mediante la emisión de nuevas acciones siempre que se respete el límite del 40 por ciento que puede ser suscrito por sujetos que realicen actividades en el sector eléctrico.
>
> Cuando los solicitantes de participación en el capital del operador del mercado realicen actividades en el sector eléctrico, a fin de respetar el porcentaje mencionado, se podrá acordar una ampliación de capital superior a la necesaria, siempre que se manifieste en la Junta General la voluntad de suscripción de esas acciones por cualquiera de los accionistas que no ejerzan actividades eléctricas.
>
> En todo caso, se excluye el derecho de suscripción preferente de los accionistas sobre las acciones que se emitan para atender las nuevas peticiones de participación.»

Tres. Se añade una nueva disposición adicional, la decimoséptima, con la siguiente redacción:

**«Disposición adicional decimoséptima.** *Devengo de intereses en el supuesto de falta de ingreso por los agentes del sistema eléctrico de las cuotas con destinos específicos.*

En el supuesto de que los agentes del sistema eléctrico a los que corresponda efectuar el ingreso de las cuotas con destinos específicos de conformidad con lo dispuesto en el artículo 6.5 del Real Decreto 2017/1997, de 26 de diciembre, por el que se organiza y regula el procedimiento de liquidación de los costes de transporte, distribución y comercialización a tarifa, de los costes permanentes del sistema y de los costes de diversificación y seguridad de abastecimiento o norma que lo sustituya, no cumplieran con su obligación de ingresar las cantidades que les correspondan, comenzarán a devengarse automáticamente intereses de demora que serán equivalentes al interés legal del dinero incrementado en 1,5 puntos.

A estos efectos, la Comisión Nacional de Energía les requerirá, inmediatamente después de transcurrido el plazo para efectuar el pago, para que procedan al ingreso de los importes correspondientes, sin perjuicio del devengo automático de los intereses a partir del día siguiente al de la finalización del período establecido para el pago.

Queda exceptuado de lo dispuesto en los apartados anteriores la tasa aplicable a la prestación de servicios y realización de actividades por la Comisión Nacional de Energía en relación con el sector eléctrico que se regirá por su normativa específica.

Se autoriza al Ministro de Economía para dictar cuantas disposiciones sean necesarias en desarrollo y cumplimiento de lo dispuesto en la presente disposición adicional.»

Cuatro. Se añade una nueva disposición adicional, la decimoctava, con la siguiente redacción:

**«Disposición adicional decimoctava.** *Devengo de intereses en el supuesto de falta de pago por los agentes del sistema eléctrico de las liquidaciones.*

En el supuesto de que los agentes del sistema eléctrico a los que corresponda efectuar pagos por liquidaciones de conformidad con lo dispuesto en el artículo 8 del Real Decreto 2017/1997, de 26 de diciembre, por el que se organiza y regula el procedimiento de liquidación de los costes de transporte, distribución y comercialización a tarifa, de los costes permanentes del sistema y de los costes de diversificación y seguridad de abastecimiento o norma que lo sustituya, no cumplieran con su obligación de ingresar en plazo las cantidades que les correspondan, comenzarán a devengarse, sin necesidad de requerimiento previo, intereses de demora que serán equivalentes al interés legal del dinero incrementado en 1,5 puntos.

Se autoriza al Ministro de Economía para dictar cuantas disposiciones sean necesarias en desarrollo y cumplimiento de lo dispuesto en la presente disposición adicional.»

Cinco. Se añade una disposición transitoria, la decimoctava «Adaptación del operador del mercado», a la Ley 54/1997, de 27 de noviembre, del Sector Eléctrico, con la siguiente redacción:

**«Disposición transitoria decimoctava.** *Adaptación del operador del mercado.*

1. Hasta el 30 de junio de 2006, la limitación de la participación máxima del 5 por ciento del capital establecido en el apartado 1 del artículo 33 de esta ley no será aplicable a la participación correspondiente a otras entidades gestoras de mercados eléctricos sujetas a compromiso internacional con España, quienes podrán tener una participación en el capital de hasta un 10 por ciento. Hasta la citada fecha, esta participación no computará en el 40 por ciento del capital de los sujetos que realicen actividades en el sector eléctrico establecido en el apartado 1 del artículo 33 de esta ley.

Asimismo, hasta la citada fecha, previa autorización de la Comisión Nacional de Energía, el operador del mercado podrá participar en el capital de otras entidades gestoras de mercados eléctricos sujetas a compromisos internacionales con España hasta un 10 por ciento.

2. Aquellos otros accionistas del operador del mercado que a 31 de diciembre de 2003 superasen la limitación de la participación máxima del 5 por ciento del capital establecido en el apartado 1 del artículo 33 de esta ley, deberán adecuar sus participaciones a la citada limitación antes del 30 de junio de 2004.

3. A partir del 30 de junio de 2004, corresponderá a la sociedad "Operador del Mercado Ibérico de Energía-Polo español Sociedad Anónima" realizar las funciones encomendadas en esta ley al operador del mercado.»

**Artículo 92.** *Modificación de la Ley 34/1998, de 7 de octubre, del Sector de Hidrocarburos.*

Se modifica la Ley 34/1998, de 7 de octubre, del Sector de Hidrocarburos, del siguiente modo:

Uno. Se modifica el artículo 64 de la Ley 34/1998, de 7 de octubre, del Sector de Hidrocarburos, añadiendo un nuevo apartado, el 4, con la siguiente redacción:

«4. El Gestor Técnico del Sistema, tendrá un representante en el Consejo Consultivo de Hidrocarburos de la Comisión Nacional de Energía y en su Comisión Permanente.»

El resto del artículo queda con la misma redacción.

Dos. Se modifica la disposición adicional undécima, segundo, 1 de la Ley 34/1998, de 7 de octubre, del Sector de Hidrocarburos, con la siguiente redacción:

«Como órganos de asesoramiento de la Comisión se constituirán dos Consejos Consultivos presididos por el Presidente de la Comisión Nacional de Energía, el Consejo Consultivo de Electricidad, con un número máximo de 36 miembros, y el Consejo Consultivo de Hidrocarburos, con un número máximo de 37 miembros.

Se autoriza al Gobierno para que, mediante real decreto, dentro de los límites establecidos en el párrafo anterior, modifique la composición de los citados Consejos Consultivos, incluido lo dispuesto en el apartado 4 del artículo 64 de esta ley.»

Tres. Se modifica la disposición adicional vigésima de la Ley 34/1998, de 7 de octubre del Sector de Hidrocarburos, que pasa a tener la siguiente redacción:

«La entidad ENAGAS, Sociedad Anónima, tendrá la consideración de Gestor técnico del sistema gasista.

Ninguna persona física o jurídica podrá participar directa o indirectamente en el accionariado de ENAGAS, Sociedad Anónima, en una proporción superior al 5 por ciento del capital social o de los derechos de voto en la entidad.

A efectos de computar la participación en dicho accionariado, se atribuirán a una misma persona física o jurídica, además de las acciones y otros valores poseídos o adquiridos por las entidades pertenecientes a su mismo grupo, tal y como éste se define en el artículo 4 de la Ley 24/1988, de 28 de julio, del Mercado de Valores, aquellas cuya titularidad corresponda:

a) A aquellas personas que actúen en nombre propio pero por cuenta de aquélla, de forma concertada o formando con ella una unidad de decisión. Se entenderá, salvo prueba en contrario, que actúan por cuenta de una persona jurídica o de forma concertada con ella los miembros de su órgano de administración.

b) A los socios junto a los que aquélla ejerza el control sobre una entidad dominada conforme a lo previsto en el artículo 4 de la Ley 24/1988, de 28 de julio, del Mercado de Valores.

En todo caso, se tendrá en cuenta tanto la titularidad dominical de las acciones y demás valores como los derechos de voto que se disfruten en virtud de cualquier título.

Los derechos de voto correspondientes a las acciones u otros valores que posean las personas que participen en el capital de dicha sociedad excediendo de los porcentajes máximos señalados en este precepto quedarán en suspenso hasta tanto no se adecue la cifra de participación en el capital o en los derechos de voto estando legitimada para el ejercicio de las acciones legales tendentes a hacer efectivas las limitaciones impuestas en este precepto la Comisión Nacional de Energía.

El incumplimiento de la limitación en la participación en el capital a la que se refiere el presente artículo se considerará infracción muy grave en los términos señalados en el artículo 109 de la Ley 34/1998, de 7 de octubre, del Sector de Hidrocarburos, siendo responsables las personas físicas o jurídicas que resulten titulares de los valores o a quien resulte imputable el exceso de participación en el capital o en los derechos de voto, de conformidad con lo dispuesto en el párrafo anterior. En todo caso, será de aplicación el régimen sancionador previsto en dicha ley.

La adecuación de las participaciones sociales a lo dispuesto en esta disposición adicional, deberá realizarse en un plazo máximo de 3 años a contar desde el 1 de enero de 2004, mediante la transmisión de acciones o, en su caso, de derechos de suscripción preferentes. Dentro del plazo citado deberán modificarse los estatutos sociales para introducir la limitación de participación máxima establecida.

A las transmisiones de elementos patrimoniales derivadas de la aplicación de esta norma les será aplicable el régimen fiscal de las transmisiones de activos realizadas en cumplimiento de disposiciones con rango de ley de la normativa de defensa de la competencia.»

Cuatro. Se añade una nueva disposición adicional, la vigésima primera, a la Ley 34/1998, del Sector de Hidrocarburos, con la siguiente redacción:

**«Disposición adicional vigésima primera.** *Devengo de intereses en el supuesto de falta de ingreso de las cuotas con destinos específicos.*

En el supuesto de que los agentes del sistema gasista a los que corresponda efectuar el ingreso de las cuotas con destinos específicos de conformidad con lo dispuesto en el artículo 9 de la Orden ECO/2692/2002, de 28 de octubre, por la que se regulan los procedimientos de liquidación de la retribución de las actividades reguladas del sector de gas natural y de las cuotas con destinos específicos y se establece el sistema de información que deben presentar las empresas o norma que lo sustituya, no cumplieran con su obligación de ingresar las cantidades que les correspondan, comenzarán a devengarse automáticamente intereses de demora que serán equivalentes al interés legal del dinero incrementado en 1,5 puntos.

A estos efectos, la Comisión Nacional de Energía les requerirá, inmediatamente después de transcurrido el plazo para efectuar el pago, para que procedan al ingreso de los importes correspondientes, sin perjuicio del devengo automático de los intereses a partir del día siguiente al de la finalización del período establecido para el pago.

Queda exceptuado de lo dispuesto en los apartados anteriores la tasa aplicable a la prestación de servicios y realización de actividades por la Comisión Nacional de Energía en relación con el sector de hidrocarburos gaseosos que se regirá por su normativa específica.

Se autoriza al Ministro de Economía para dictar cuantas disposiciones sean necesarias en desarrollo y cumplimiento de lo dispuesto en la presente disposición adicional.»

Cinco. Se añade una nueva disposición adicional, la vigésima segunda, a la Ley 34/1998, de 7 de octubre, del Sector de Hidrocarburos, con la siguiente redacción:

**«Disposición adicional vigésima segunda.** *Devengo de intereses en el supuesto de falta de pago por los agentes del sistema gasista de las liquidaciones.*

En el supuesto de que los transportistas o distribuidores a los que correspondiese efectuar pagos por liquidaciones de conformidad con lo dispuesto en los artículos 7 y 8 de la Orden ECO/2692/2002, de 28 de octubre, por la que se regulan los procedimientos de liquidación de la retribución de las actividades reguladas del sector de gas natural y de las cuotas con destinos específicos y se establece el sistema de información que deben presentar las empresas o norma que lo sustituya, no cumplieran con su obligación de ingresar en plazo las cantidades que les correspondan, comenzarán a devengarse, sin necesidad de requerimiento previo, intereses de demora que serán equivalentes al interés legal del dinero incrementado en 1,5 puntos.

Se autoriza al Ministro de Economía para dictar cuantas disposiciones sean necesarias en desarrollo y cumplimiento de lo dispuesto en la presente disposición adicional.»

**Artículo 93.** *Modificación de la Ley 25/1964, de 29 de abril, sobre Energía Nuclear.*

Se modifican los siguientes preceptos de la Ley 25/1964, de 29 de abril, sobre Energía Nuclear.

Uno. Se añade un nuevo apartado, el doce bis, al artículo 2 de la Ley 25/1964, de Energía Nuclear, con la siguiente redacción:

«Doce bis. Otros dispositivos e instalaciones experimentales.

Se definen como dispositivos e instalaciones experimentales los que utilicen materiales radiactivos con vistas al desarrollo de nuevas fuentes energéticas.

Estos dispositivos e instalaciones se someterán al mismo régimen de autorizaciones que se fije reglamentariamente para las instalaciones nucleares.»

El resto del artículo permanece con la misma redacción.

Dos. Se añade una nueva disposición adicional, la primera, a la Ley 25/1964, de 29 de abril, con la siguiente redacción:

**«Disposición adicional primera.** *Otros dispositivos e instalaciones experimentales.*

1. La regulación contenida en esta ley, cuando se refiere de forma común a instalaciones nucleares y radiactivas, se entenderá igualmente referida a los dispositivos e instalaciones experimentales definidos en el apartado 12 bis del artículo 2 de esta ley, salvo que legalmente se establezca para ellos un régimen distinto.

2. Para los citados dispositivos e instalaciones experimentales, la cobertura de seguro exigible será la establecida para las instalaciones nucleares en el artículo 57 de esta ley.»

**Artículo 94.** *Modificación de la Ley 55/1999, de 29 de diciembre, de medidas fiscales, administrativas y del orden social. Participaciones públicas en el sector energético.*

Se modifica la disposición adicional vigésima séptima de la Ley 55/1999, de 29 de diciembre, que queda redactada de la siguiente forma:

«1. Las entidades o personas de naturaleza pública y las entidades de cualquier naturaleza, participadas mayoritariamente o controladas en cualquier forma por entidades o Administraciones públicas, cualquiera que sea la forma jurídica que adopten, que directa o indirectamente tomen el control o adquieran participaciones significativas de sociedades de ámbito estatal que realicen actividades en los mercados energéticos deberán notificar a la Secretaría de Estado de Energía, Desarrollo Industrial y PYMES de la toma de control o adquisición que se haya efectuado, con especial referencia a las características y condiciones de la adquisición.

2. La Secretaría de Estado de Energía, Desarrollo Industrial y PYMES cuando haya sido notificada, o de oficio en el caso en que dándose el supuesto del número anterior no haya tenido lugar la notificación, instruirá un expediente, de conformidad con lo previsto en la Ley 30/1992, de 26 de noviembre, de Régimen Jurídico de las Administraciones Públicas y del Procedimiento Administrativo Común, en cuanto tenga conocimiento, y en el que informará preceptivamente la Comisión Nacional de Energía.

3. El Consejo de Ministros previo informe de la Comisión Delegada del Gobierno para Asuntos Económicos en el plazo máximo de dos meses podrá resolver reconociendo o no el ejercicio de derechos políticos correspondientes, o sometiendo el ejercicio de los mismos a determinadas condiciones en atención, entre otros, a los principios de objetividad, transparencia, equilibrio y buen funcionamiento de los mercados y sistemas energéticos.

En todo caso, desde que se produzca la toma de control o la adquisición de participaciones significativas de sociedades de ámbito estatal que realicen actividades en los mercados energéticos y hasta que no se pronuncie el Consejo de Ministros, por resolución expresa o por silencio, si no resuelve expresamente dentro del plazo máximo de que dispone, las entidades o personas a que se refiere el apartado 1 de la presente disposición no podrán ejercer los derechos políticos correspondientes a las participaciones en el mismo indicadas.

La resolución del Consejo de Ministros, que será motivada, tendrá en cuenta si la toma de control o adquisición de participaciones significativas tiene como consecuencia la existencia de riesgos significativos o efectos negativos, directos o indirectos, sobre las actividades desarrolladas por las empresas en los mercados energéticos con el fin de garantizar la adecuada gestión y prestación de servicios por las mismas dentro del sistema energético, de conformidad con los criterios objetivos que se especifican en el apartado siguiente.

La falta de resolución del expediente en el plazo a que se refiere el párrafo primero de este apartado permitirá el ejercicio de los derechos políticos correspondientes a las mismas.

4. A los efectos previstos en el apartado anterior, la existencia de riesgos significativos o efectos negativos se apreciará en función de:

a) La transparencia en la estructura del grupo al que eventualmente pueda incorporarse la entidad como consecuencia de la operación y, en general, la existencia de dificultades para obtener la información necesaria sobre el desarrollo de sus actividades.

b) Los vínculos que, como consecuencia de la operación, la entidad en cuestión pueda mantener con otras personas físicas o jurídicas, siempre que tales vínculos puedan obstaculizar el buen ejercicio de la ordenación y supervisión de la correspondiente entidad.

c) La posibilidad de que la entidad quede expuesta, de forma inapropiada, al riesgo de cualesquiera otras actividades desarrolladas por los adquirentes.

d) El riesgo que la estructura financiera de la operación haga recaer sobre las actividades de la entidad sometidas a regulación, y sobre los recursos obtenidos por dichas actividades, en especial cuando se trate de rentas de origen regulados que se transfieren a actividades distintas de aquellas que las originan.

e) Seguridad del suministro o de la disponibilidad física ininterrumpida de los productos o servicios y, en particular, en la necesidad de preservar y desarrollar la estructura de los mercados en cuestión con una calidad adecuada, y de forma accesible a todos los usuarios con independencia de su localización geográfica; en especial, la protección frente al riesgo de una inversión insuficiente en infraestructuras a largo plazo que no permita garantizar, de forma continuada, la disponibilidad de una capacidad suficiente.

f) Protección del interés general en el sector correspondiente afectado y, en particular, la garantía de un adecuado mantenimiento de los objetivos de política sectorial.

La anterior resolución se entenderá sin perjuicio de las autorizaciones que resulten pertinentes en virtud del ordenamiento jurídico vigente.

5. A los efectos de la presente disposición se considerarán participaciones significativas aquellas que directa o indirectamente alcancen, al menos, el 3 por ciento del capital social o de los derechos de voto de la sociedad.

6. Se entenderá que existe una relación de control a los efectos de esta disposición siempre que se dé alguno de los supuestos previstos en el artículo 4 de la Ley 24/1988, de 28 de julio, del Mercado de Valores.»

***Sección 3.ª Defensa de la Competencia***

**Artículo 95.** *Modificación de la Ley 16/1989, de 17 de julio, de Defensa de la Competencia.*

Se modifican los siguientes preceptos de la Ley 16/1989, de 17 de julio, de Defensa de la Competencia, del siguiente modo:

«Uno. Se suprime el apartado 5 del artículo 10.»

El resto del artículo permanece con la misma redacción.

Dos. Se modifica el párrafo c) del artículo 25, al que se da la siguiente redacción:

«c) Aplicar en España los artículos 81 y 82 del Tratado de la Comunidad Europea y de su Derecho derivado, sin perjuicio de las competencias que correspondan en el ámbito de la jurisdicción civil.»

El resto del artículo queda redactado de la misma forma.

Tres. Se modifica el apartado 2 del artículo 33, al que se da la siguiente redacción:

«2. Los funcionarios, en el curso de las inspecciones, podrán examinar, obtener copias o realizar extractos de libros, documentos, incluso contables, cualquiera que sea su soporte material y, si procediera, retenerlos por un plazo máximo de 10 días. En el curso de las inspecciones, los funcionarios podrán, asimismo, solicitar explicaciones verbales in situ.»

Cuatro. Se modifica el apartado 4 del artículo 33, al que se da la siguiente redacción:

«4. La obstrucción de la labor inspectora podrá ser sancionada por el Director del Servicio con una multa de hasta el 1 por ciento del volumen de ventas del ejercicio económico inmediato anterior.»

Cinco. Se introduce una disposición adicional única en la Ley 16/1989, de 17 de julio, de Defensa de la Competencia, con la siguiente redacción:

**«Disposición adicional única.** *Adaptación al Reglamento (CE) n.º 1/2003 del Consejo, de 16 de diciembre de 2002, relativo a la aplicación de las normas sobre competencia previstas en los artículos 81 y 82 del Tratado.*

A efectos del cumplimiento del artículo 15 del Reglamento (CE) n.º 1/2003 del Consejo, de 16 de diciembre de 2002, relativo a la aplicación de las normas sobre competencia previstas en los artículos 81 y 82 del Tratado de la Comunidad Europea, los Juzgados y Tribunales remitirán al Servicio de Defensa de la Competencia, al mismo tiempo de su notificación a las partes, copia de las sentencias recaídas en los procedimientos judiciales civiles de aplicación de los artículos 81 y 82 del Tratado de la Comunidad Europea a los que se refiere el artículo 86 ter de la Ley Orgánica 6/1985, de 1 de julio, del Poder Judicial.»

**Artículo 96.** *Modificación de la Ley 1/2002, de 21 de febrero, de coordinación de competencias del Estado y las comunidades autónomas en materia de Defensa de la Competencia.*

Se modifica el párrafo d) del apartado 5 del artículo 1 de la Ley 1/2002, de 21 de febrero, de coordinación de las competencias del Estado y las comunidades autónomas en materia de Defensa de la Competencia, al que se da la siguiente redacción:

> «d) La aplicación en España de los artículos 81 y 82 del Tratado de la Comunidad Europea y de su Derecho derivado, de acuerdo con lo dispuesto al respecto en el artículo 25 c) de la Ley 16/1989, de 17 de julio, de Defensa de la Competencia.»

El resto del apartado continúa con la misma redacción.

### *Sección 4.ª Sistema Financiero*

**Artículo 97.** *Titulización sintética de préstamos y otros derechos de crédito.*

**(Derogado)**

**Artículo 98.** *Modificación de la Ley 24/1988, de 28 de julio, del Mercado de Valores.*

Se modifican los siguientes preceptos de la Ley 24/1988, de 28 de julio, del Mercado de Valores.

Uno. Se modifica el párrafo primero del artículo 94 de la Ley 24/1988, que queda redactado de la siguiente forma:

> «El Ministro de Economía y, con su habilitación expresa, la Comisión Nacional del Mercado de Valores, determinará los casos en que la publicidad de las actividades contempladas en esta ley estará sometida a autorización o a otra modalidad de control administrativo a cargo de la Comisión Nacional del Mercado de Valores y aprobará, en general, las normas especiales a que la misma habrá de sujetarse.»

El resto del artículo permanece con la misma redacción.

Dos. Se introduce un nuevo artículo 111 bis a la Ley 24/1988, de 28 de julio, del Mercado de Valores, de la siguiente forma:

> **«Artículo 111 bis.**
>
> El límite de emisión de obligaciones establecido en el artículo 282 del texto refundido de la Ley de Sociedades Anónimas, aprobado por Real Decreto Legislativo 1564/1989, de 22 de diciembre, no será de aplicación a las sociedades anónimas cotizadas.»

Tres. Se modifica la disposición adicional decimoctava de la Ley 24/1988, de 28 de julio, del Mercado de Valores, que pasa a tener la siguiente redacción:

> **«Disposición adicional decimoctava.** *Comité de Auditoría.*
>
> 1. Las entidades emisoras de valores admitidos a negociación en mercados secundarios oficiales de valores deberán tener un Comité de Auditoría.
> 2. Los miembros del Comité de Auditoría serán, al menos, en su mayoría, consejeros no ejecutivos del Consejo de Administración o, en el caso de órgano equivalente al anterior, miembros del mismo que no posean funciones directivas o ejecutivas en la entidad, ni mantengan relación contractual distinta de la condición por la que se les nombre. Serán nombrados, en todo caso, por el Consejo de Administración u órgano equivalente, de acuerdo con la naturaleza jurídica de la entidad.

3. El presidente del Comité de Auditoría será designado de entre los consejeros no ejecutivos o miembros que no posean funciones directivas o ejecutivas en la entidad, ni mantengan relación contractual distinta de la condición por la que se le nombre.

El presidente deberá ser sustituido cada cuatro años, pudiendo ser reelegido una vez transcurrido un plazo de un año desde su cese.

4. El número de miembros, las competencias y las normas de funcionamiento de dicho Comité se fijará estatutariamente o, en su caso, por las normas que rijan la entidad, y deberá favorecer la independencia de su funcionamiento. Entre sus competencias estarán, como mínimo, las siguientes:

1.ª Informar a la Junta General, Asamblea General u órgano equivalentes de la entidad de acuerdo con su naturaleza jurídica sobre las cuestiones que se planteen en su seno en materia de su competencia.

2.ª Proponer al órgano de administración para su sometimiento a la Junta General de Accionistas u órganos equivalentes de la entidad, de acuerdo con su naturaleza jurídica, al que corresponda, el nombramiento de los auditores de cuentas externos, de acuerdo con la normativa aplicable a la entidad.

3.ª Supervisión de los servicios de auditoría interna en el caso de que exista dicho órgano dentro de la organización empresarial.

4.ª Conocimiento del proceso de información financiera y de los sistemas de control interno de la entidad.

5.ª Relaciones con los auditores externos para recibir información sobre aquellas cuestiones que puedan poner en riesgo la independencia de éstos y cualesquiera otras relacionadas con el proceso de desarrollo de la auditoría de cuentas, así como aquellas otras comunicaciones previstas en la legislación de auditoría de cuentas y en las normas técnicas de auditoría.

5. En las Cajas de Ahorros que emitan valores admitidos a negociación en mercados secundarios oficiales de valores, las funciones del Comité de Auditoría podrán ser asumidas por la Comisión de Control.»

**Artículo 99.** *Modificación de la Ley 26/2003, de 17 de julio, por la que se modifican la Ley 24/1988, de 28 de julio, del Mercado de Valores, y el texto refundido de la Ley de Sociedades Anónimas, aprobado por el Real Decreto Legislativo 1564/1989, de 22 de diciembre.*

Se da nueva redacción a los párrafos b), c) y d) del apartado 2 de la disposición adicional segunda de la Ley 26/2003, de 17 de julio, por la que se modifican la Ley 24/1988, de 28 de julio, del Mercado de Valores, y el texto refundido de la Ley de Sociedades Anónimas, aprobado por el Real Decreto Legislativo 1564/1989, de 22 de diciembre:

«b) Operaciones de crédito aval, o garantía efectuadas, ya sea directamente o a través de entidades dotadas, adscritas o participadas, con descripción de sus condiciones, incluidas las financieras, con los miembros del consejo de administración y de la comisión de control de las cajas de ahorros y familiares de primer grado y con empresas o entidades en relación con las que los anteriores se encuentren en alguna de las situaciones previstas en el artículo 4 de la Ley 24/1988, de 28 de julio, del Mercado de Valores.

c) Operaciones de crédito aval, o garantía efectuadas, ya sea directamente o a través de entidades dotadas, adscritas o participadas, con descripción de sus condiciones, incluidas las financieras, con los grupos políticos que tengan representación en las corporaciones locales y en las Asambleas parlamentarias autonómicas, que hayan participado en el proceso electoral. Además, se deberá explicitar en caso de crédito la situación del mismo.

d) Operaciones crediticias con instituciones públicas, incluidos entes públicos territoriales, que hayan designado consejeros generales.»

**Artículo 100.** *Modificación de la Ley 13/1985, de 25 de mayo, sobre coeficientes de inversión, recursos propios y obligaciones de información de los intermediarios financieros.*

Se modifican diferentes artículos de la Ley 13/1985, de 25 de mayo, sobre coeficientes de inversión, recursos propios y obligaciones de información de los intermediarios financieros.

Uno. Se modifica el apartado 8 del artículo 8 de la Ley 13/1985, de 25 de mayo, que queda redactado de la siguiente forma:

> «Para el cumplimiento del deber de formular las cuentas consolidadas que establece el Código de Comercio, cuando no se apliquen las normas de contabilidad aprobadas por los Reglamentos de la Comisión Europea, se utilizarán las normas que se determinen según el procedimiento y criterios previstos en el primer párrafo del apartado 1 del artículo siguiente en los grupos de sociedades:
>
> cuya sociedad dominante sea una entidad de crédito;
> cuya sociedad dominante tenga como actividad principal la tenencia de participaciones en entidades de crédito;
> en los que, incluyendo a una o más entidades de crédito, la actividad de éstas sea la más importante dentro del grupo.»

El resto del artículo permanece con la misma redacción.

Dos. Se modifica el apartado 1 del artículo 9 de la Ley 13/1985, de 25 de mayo, que queda redactado de la siguiente forma:

> «La determinación de las normas aplicables en la elaboración de los estados consolidados de los grupos consolidables de entidades de crédito a los que se refiere el apartado 1 del artículo octavo anterior se llevará a cabo según el procedimiento que se establezca de acuerdo con lo dispuesto en el apartado 1 del artículo 48 de la Ley 26/1988, de 29 de julio, de disciplina e intervención de las entidades de crédito. Esta determinación se efectuará respetando los principios que sobre la presentación de las cuentas de los grupos de sociedades se contienen en el libro primero del Código de Comercio y sus disposiciones de desarrollo, si bien podrán introducirse las adaptaciones de obligado cumplimiento que resulten necesarias para las entidades de crédito.
>
> La obligación de elaborar los estados consolidados previstos en el apartado 1 del artículo octavo corresponderá al Consejo de Administración u órgano equivalente de la entidad dominante del grupo consolidable de entidades de crédito; no obstante, en el caso contemplado en el párrafo c) del apartado 3 de dicho artículo, la entidad obligada será designada por el Banco de España entre las entidades de crédito del grupo.
>
> El Banco de España podrá exigir que los estados consolidables de cierre de ejercicio a que se refiere este apartado, cuando no coincidan con los del grupo de sociedades que establece el Código de Comercio, sean sometidos, con el alcance que determine, al control de los auditores de cuentas de la entidad obligada a elaborarlos.»

El resto del artículo permanece con la misma redacción.

Tres. Se añade un nuevo apartado 7 a la disposición adicional segunda de la Ley 13/1985, de 25 de mayo, del siguiente tenor:

> «7. A las emisiones de instrumentos de deuda a las que se refieren los dos apartados precedentes no les será de aplicación la limitación impuesta, por razones de capital y de reservas, en los artículos 282 y 289 de la Ley de Sociedades Anónimas ni en relación con la sociedad emisora ni con la sociedad dominante garante de la emisión.»

**Artículo 101.** *Modificación de la Ley 31/1985, de 2 de agosto, de Regulación de las Normas Básicas sobre Órganos Rectores de las Cajas de Ahorros.*

Se modifican los siguientes preceptos de la Ley 31/1985, de 2 de agosto, de Regulación de las Normas Básicas sobre Órganos Rectores de las Cajas de Ahorros:

Uno. Se introduce un nuevo párrafo en el apartado 3 del artículo 2 de la Ley 31/1985, de 2 de agosto, de Regulación de las Normas Básicas sobre Órganos Rectores de las Cajas de Ahorros.

> «Cuando las Cajas de Ahorros tengan abiertas oficinas en más de una Comunidad Autónoma, la representación en la Asamblea General de los distintos grupos, con excepción de los que, en su caso, representen a las comunidades autónomas y de los previstos en el apartado 1 c) y d) del presente artículo, deberá ser, en observancia del principio de igualdad, proporcional a la cifra de depósitos entre las diferentes comunidades autónomas en que tengan abiertas oficinas, dentro del porcentaje atribuido a cada uno de ellos.
>
> La legislación de desarrollo se ajustará en todo caso a lo establecido en este artículo.»

El resto del apartado continúa con la misma redacción.

Dos. Se modifica el artículo 20 bis de la Ley 31/1985, de 2 de agosto, de Regulación de las Normas Básicas sobre Órganos Rectores de las Cajas de Ahorros, introducido por la Ley 26/2003, de 17 de julio, por la que se modifican la Ley 24/1988, de 28 de julio, del Mercado de Valores, y el texto refundido de la Ley de Sociedades Anónimas, aprobado por Real Decreto Legislativo 1564/1989, de 22 de diciembre, con el fin de reforzar la transparencia de las sociedades anónimas cotizadas, que quedará redactado como sigue:

> **«Artículo 20 bis.** *Comisión de Retribuciones de las Cajas de Ahorros.*
>
> El consejo de administración de las Cajas de Ahorros constituirá en su seno una Comisión de Retribuciones, que tendrá la función de informar sobre la política general de retribuciones e incentivos para los miembros del Consejo y personal directivo. La Comisión estará formada por un máximo de tres personas, que serán designadas de entre sus miembros por el consejo de administración. El régimen de funcionamiento de la Comisión de Retribuciones será establecido por los estatutos de la caja y su propio reglamento interno.»

Tres. Se modifica el artículo 20 ter de la Ley 31/1985, de 2 de agosto, de Regulación de las Normas Básicas sobre Órganos Rectores de las Cajas de Ahorros, introducido por la Ley 26/2003, de 17 de julio, por la que se modifican la Ley 24/1988, de 28 de julio, del Mercado de Valores, y el texto refundido de la Ley de Sociedades Anónimas, aprobado por Real Decreto Legislativo 1564/1989, de 22 de diciembre, con el fin de reforzar la transparencia de las sociedades anónimas cotizadas, que quedará con la siguiente redacción:

> **«Artículo 20 ter.** *Comisión de Inversiones de las Cajas de Ahorros.*
>
> El consejo de administración de las Cajas de Ahorros constituirá en su seno una comisión de inversiones, formada por un máximo de tres miembros, que tendrá la función de informar al Consejo sobre las inversiones y desinversiones de carácter estratégico y estable que efectúe la caja, ya sea directamente o a través de entidades de su mismo grupo, así como la viabilidad financiera de las citadas inversiones y su adecuación a los presupuestos y planes estratégicos de la entidad. Los miembros de la comisión serán designados atendiendo a su capacidad técnica y experiencia profesional por el consejo de administración de entre sus miembros. La comisión de inversiones remitirá anualmente al consejo de administración un informe en el que, al menos, deberá incluirse un resumen de dichas inversiones. Igualmente se incluirá en el informe anual relación y sentido de los informes emitidos por la citada comisión. Este informe anual, de la comisión de inversiones, se incorporará al informe de gobierno corporativo de la entidad.

Se entenderá como estratégica la adquisición o venta de cualquier participación significativa de cualquier sociedad cotizada o la participación en proyectos empresariales con presencia en la gestión o en sus órganos de gobierno.

El régimen de funcionamiento de la comisión de inversiones será establecido por los estatutos de la Caja y su propio reglamento interno.»

**Artículo 102.** *Modificación de la Ley 42/1994, de 30 de diciembre, de medidas fiscales, administrativas y del orden social.*

Se modifica el artículo 81 de la Ley 42/1994, de 30 de diciembre, que queda redactado de la siguiente forma:

**«Artículo 81.**

A partir de enero de 2004, se denominarán monedas conmemorativas en euros, las monedas de 2 euros destinadas a la circulación, cuya cara nacional será diferente a la habitual y estarán destinadas a conmemorar un acontecimiento o personalidad relevante. Dichas monedas se emitirán con la periodicidad, el volumen y en las condiciones requeridas por la normativa comunitaria.

Asimismo, se denominarán monedas de colección en euros, las monedas en euros no destinadas a la circulación, acuñadas normalmente en metales preciosos, con un valor nominal y diseño diferente a las destinadas a la circulación. Estas monedas deberán diferir perceptiblemente de las circuladas en, al menos, dos de las tres características siguientes: color, peso y diámetro.

Se autoriza con carácter general a la Fábrica Nacional de Moneda y Timbre-Real Casa de la Moneda, a acuñar y comercializar monedas de colección de todo tipo. La acuñación y venta de estas monedas serán acordadas por orden del Ministerio de Economía, que, de conformidad con las disposiciones comunitarias, fijará las características propias de las monedas, sus valores faciales y las fechas iniciales de emisión y, en su caso, los precios de venta al público.

Asimismo, y sin perjuicio de las competencias atribuidas a la Fábrica Nacional de Moneda y Timbre-Real Casa de la Moneda en la Ley 10/1975, de 12 de marzo, de regulación de moneda metálica, con sus modificaciones correspondientes, dicha Entidad procederá a la acuñación de las monedas conmemorativas de 2 euros, destinadas a la circulación, con las leyendas y motivos de la cara nacional y el volumen de emisión que anualmente se establezca por orden del Ministro de Economía, teniendo en cuenta los criterios establecidos en la normativa comunitaria.

Las monedas que hayan sido acuñadas, tanto en pesetas como en euros, de acuerdo con la legislación anterior, continuarán con el régimen jurídico establecido en dicha legislación.»

**Artículo 103.** *Modificación de la Ley 10/1975, de 10 de marzo, de regulación de la moneda metálica.*

Uno. Se modifica el apartado cuatro del artículo 9 de la Ley 10/1975, de 10 de marzo, que queda redactado de la siguiente forma:

«Cuatro. Tendrá la consideración de infracción administrativa cualquier alteración o modificación de las características físicas de las monedas de curso legal, sin autorización de la Dirección General del Tesoro y Política Financiera, para su empleo como soporte de publicidad o para cualquier otro fin distinto al previsto en la norma de emisión.»

Dos. Se introduce un nuevo apartado, el 5, al artículo 9 de la Ley 10/1975, de 10 de marzo, con la siguiente redacción:

«5. También tendrá la consideración de infracción administrativa la realización de actividades descritas en los apartados 1, 2, 3 y 4 con incumplimiento de las condiciones impuestas por la Dirección General del Tesoro y Política Financiera.»

### *Sección 5.ª Contabilidad y Auditoría de Cuentas*

**Artículo 104.** *Modificación de la Ley 19/1988, de 12 de julio, de Auditoría de Cuentas.*

**(Derogado)**

**Artículo 105.** *Modificación de la Ley 2/1995, de 23 de marzo, de Sociedades de Responsabilidad Limitada.*

Se añade una nueva disposición adicional, decimocuarta, a la Ley 2/1995, de 23 de marzo, de Sociedades de Responsabilidad Limitada, con la siguiente redacción:

> **«Decimocuarta.** *Régimen simplificado de la contabilidad.*
>
> El régimen simplificado de la contabilidad consistirá en la posibilidad de formular las cuentas anuales en modelos específicos, así como de aplicar criterios de registro contable simplificado. En particular, respecto a las operaciones de arrendamiento financiero y del gasto por impuesto sobre sociedades, siempre que en la memoria de las cuentas anuales se incluya información suficiente.
>
> En los términos que reglamentariamente se apruebe, en cualquier caso, al amparo de la reducida dimensión económica de sus destinatarios, podrá ser aplicado por todas las entidades, cualquiera que sea su forma jurídica, que debiendo llevar contabilidad ajustada al Código de Comercio, o a las normas por las que se rigen, durante dos ejercicios consecutivos reúnan, a la fecha de cierre de cada uno de ellos, al menos dos de las circunstancias que se establezcan en relación con el total de las partidas del activo, el importe neto de la cifra anual de negocios y el número medio de trabajadores empleados.»

**Artículo 106.** *Modificación del Código de Comercio, publicado por Real Decreto de 22 de agosto de 1885.*

Se modifican los siguientes preceptos del Código de Comercio, publicado por Real Decreto de 22 de agosto de 1885.

Uno. Se modifica el apartado 4 del artículo 18 del Código de Comercio, que quedará redactado en los siguientes términos:

> «4. El plazo máximo para calificar e inscribir será de 15 días contados desde la fecha del asiento de presentación. Pero si el título hubiera sido retirado antes de la inscripción, tuviera defectos subsanables o existiera pendiente de despacho un título presentado con anterioridad, el plazo de 15 días se computará desde la fecha de la devolución del título, la subsanación o el despacho del título previo, respectivamente. En estos casos, la vigencia del asiento de presentación se entenderá prorrogada hasta la terminación del plazo de calificación y despacho. Por razones extraordinarias, la Dirección General de los Registros y del Notariado podrá, a solicitud del registrador competente formulada dentro de los dos primeros días de plazo de despacho, ampliar hasta 15 días más como máximo dicho plazo.»

El resto del artículo permanece con su actual redacción.

Dos. Se modifican los apartados 1 y 2 del artículo 42 del Código de Comercio, quedando con la siguiente redacción:

> «1. Toda sociedad dominante de un grupo de sociedades estará obligada a formular las cuentas anuales y el informe de gestión consolidados en la forma prevista en esta sección. En aquellos grupos en que no pueda identificarse una sociedad dominante, esta obligación recaerá en la sociedad de mayor activo en la fecha de primera consolidación.
>
> Existe un grupo cuando varias sociedades constituyan una unidad de decisión. En particular, se presumirá que existe unidad de decisión cuando una sociedad, que se calificará como dominante, sea socio de otra sociedad, que se calificará como

dependiente, y se encuentre en relación con ésta en alguna de las siguientes situaciones:

a) Posea la mayoría de los derechos de voto.

b) Tenga la facultad de nombrar o destituir a la mayoría de los miembros del órgano de administración.

c) Pueda disponer, en virtud de acuerdos celebrados con otros socios, de la mayoría de los derechos de voto.

d) Haya designado exclusivamente con sus votos a la mayoría de los miembros del órgano de administración, que desempeñen su cargo en el momento en que deban formularse las cuentas consolidadas y durante los dos ejercicios inmediatamente anteriores. Este supuesto no dará lugar a la consolidación si la sociedad cuyos administradores han sido nombrados, está vinculada a otra en alguno de los casos previstos en las dos primeras letras de este apartado.

A estos efectos, a los derechos de voto de la entidad dominante se añadirán los que posea a través de otras sociedades dependientes o a través de personas que actúen en su propio nombre pero por cuenta de la entidad dominante o de otras dependientes, o aquéllos de los que disponga concertadamente con cualquier otra persona.

2. Se presumirá igualmente que existe unidad de decisión cuando, por cualesquiera otros medios, una o varias sociedades se hallen bajo dirección única. En particular, cuando la mayoría de los miembros del órgano de administración de la sociedad dominada sean miembros del órgano de administración o altos directivos de la sociedad dominante o de otra dominada por ésta.»

El resto del artículo continúa con su actual redacción.

Tres. Se deroga el apartado 2 del artículo 43 del Código de Comercio, que queda sin contenido.

Cuatro. Se incluye una nueva regla 9.ª en el artículo 46 del Código de Comercio, con la siguiente redacción:

«9.ª Uno. No obstante lo dispuesto en las reglas anteriores, se valorarán por su valor razonable los siguientes activos y pasivos:

a) Activos financieros que formen parte de una cartera de negociación, o se califiquen como disponibles para la venta, o sean instrumentos financieros derivados.

b) Pasivos financieros que formen parte de una cartera de negociación o sean instrumentos financieros derivados.

Dos. En ningún caso se aplicará el valor razonable a:

a) Los instrumentos financieros, distintos de los derivados, que van a ser mantenidos hasta su vencimiento.

b) Los préstamos y partidas a cobrar originados por la sociedad a cambio de suministrar efectivo, bienes o servicios, no mantenidos con fines de negociación.

c) Las participaciones en sociedades dependientes, en empresas asociadas y en sociedades multigrupo.

d) Los instrumentos de capital emitidos por la sociedad.

e) Los contratos en los que se prevé una contrapartida eventual en una adquisición de empresas, motivada por ajustes de la contraprestación por sucesos futuros.

f) Otros instrumentos financieros que, por sus especiales características, se consideren contablemente elementos patrimoniales distintos a los demás instrumentos financieros.

Tres. El valor razonable se calculará con referencia a un valor de mercado fiable. En aquellos instrumentos financieros para los que no pueda determinarse un valor de mercado fiable, se obtendrá mediante la aplicación de los modelos y técnicas de

valoración en los términos que reglamentariamente se determinen, y si no fuese fiable se valorarán por su precio de adquisición.

Cuatro. Como criterio general, las variaciones en el valor razonable se consignarán en la cuenta de pérdidas y ganancias.

Cinco. Reglamentariamente se desarrollarán los conceptos contenidos en este artículo, así como los casos en que la variación de valor razonable se incluya directamente en los fondos propios, en una reserva por valor razonable.»

El resto del artículo permanece con su redacción actual.

Cinco. Se incluyen dos nuevas indicaciones, 14.ª y 15.ª, en el artículo 48 del Código de Comercio, con la siguiente redacción:

«14.ª Cuando los instrumentos financieros se hayan valorado por el valor razonable, se indicará:

a) Los principales supuestos en que se basan los modelos y técnicas de valoración, en caso de que el valor razonable se haya determinado mediante la aplicación de modelos y técnicas de valoración.

b) Por categoría de instrumentos financieros, el valor razonable, las variaciones en el valor registradas directamente en la cuenta de pérdidas y ganancias, así como las consignadas, en su caso, en la reserva por valor razonable.

c) Con respecto a cada categoría de instrumentos financieros derivados, información sobre el alcance y la naturaleza de los instrumentos, incluidas aquellas condiciones importantes que puedan afectar al importe, al calendario y a la certidumbre de los futuros flujos de caja.

d) Un cuadro en el que se reflejen los movimientos de la reserva por valor razonable durante el ejercicio.

15.ª Cuando los instrumentos financieros no se hayan valorado por el valor razonable, para cada clase de instrumento financiero derivado se indicará:

a) El valor razonable de los instrumentos, en caso de que pueda determinarse mediante alguno de los métodos previstos en el apartado tres de la regla 9.ª del artículo 46.

b) Información sobre el alcance y la naturaleza de los instrumentos.»

Seis. Se modifica el apartado 1 del artículo 49 del Código de Comercio, que queda redactado en los siguientes términos:

«1. El informe de gestión consolidado deberá contener la exposición fiel sobre la evolución de los negocios y la situación del conjunto de las sociedades incluidas en la consolidación, junto con una descripción de los principales riesgos e incertidumbre a los que se enfrenta.

La exposición consistirá en un análisis equilibrado y exhaustivo de la evolución y los resultados de los negocios y la situación de las empresas comprendidas en la consolidación considerada en su conjunto, teniendo en cuenta la magnitud y la complejidad de la empresa. En la medida necesaria para la comprensión de la evolución, los resultados o la situación de la empresa, este análisis incluirá tanto indicadores clave de los resultados financieros como, cuando proceda, no financieros, que sean pertinentes respecto de la actividad empresarial concreta, con inclusión de información sobre cuestiones relativas al medio ambiente y al personal.

Al proporcionar este análisis, el informe consolidado de gestión proporcionará, si procede, referencias y explicaciones complementarias sobre los importes detallados en las cuentas consolidadas.»

El resto del artículo permanece con la misma redacción.

Siete. Se incluye un nuevo apartado 3, en el artículo 49 del Código de Comercio, del siguiente tenor:

«3. Con respecto al uso de instrumentos financieros, y cuando resulte relevante para la valoración de los activos, pasivos, situación financiera y resultados, el informe de gestión incluirá lo siguiente:

a) Objetivos y políticas de gestión del riesgo financiero de la sociedad, incluida la política aplicada para cubrir cada tipo significativo de transacción prevista para la que se utilice la contabilidad de cobertura.

b) La exposición de la sociedad al riesgo de precio, riesgo de crédito, riesgo de liquidez y riesgo de flujo de caja.»

El resto del artículo permanece con la misma redacción.

**Artículo 107.** *Modificación del texto refundido de la Ley de Sociedades Anónimas aprobado por Real Decreto Legislativo 1564/1989, de 22 de diciembre.*

Se modifican los siguientes preceptos del texto refundido de la Ley de Sociedades Anónimas aprobado por Real Decreto Legislativo 1564/1989, de 22 de diciembre, de la forma siguiente:

Uno. Se incluye una nueva indicación, decimoquinta, en el artículo 200 del texto refundido de la Ley de Sociedades Anónimas, con la siguiente redacción:

«Decimoquinta. Para cada clase de instrumento financiero derivado se indicará:

a) El valor razonable de los instrumentos, en caso de que pueda determinarse mediante alguno de los métodos previstos en el apartado tres de la regla 9.ª del artículo 46 del Código de Comercio.

b) Información sobre el alcance y la naturaleza de los instrumentos.»

Dos. Se introduce una nueva indicación, la decimosexta, al artículo 200 del texto refundido de la Ley de Sociedades Anónimas, aprobado por Real Decreto Legislativo 1564/1989, de 22 de diciembre, con la siguiente redacción:

«Decimosexta. Las sociedades que hayan emitido valores admitidos a cotización en un mercado regulado de cualquier Estado miembro de la Unión Europea, en el sentido del punto 13 del artículo 1 de la Directiva 93/22/CEE del Consejo, de 10 de mayo de 1993, relativa a los servicios de inversión en el ámbito de los valores negociables, y que de acuerdo con la normativa en vigor, únicamente publiquen cuentas anuales individuales, vendrán obligadas a informar en la memoria de las principales variaciones que se originarían en los fondos propios y en la cuenta de pérdidas y ganancias si se hubieran aplicado las normas internacionales de contabilidad aprobadas por los Reglamentos de la Comisión Europea.»

El resto del artículo permanece con la misma redacción.

Tres. Se da nueva redacción al artículo 201 del texto refundido de la Ley de Sociedades Anónimas, quedando de la siguiente forma:

«Memoria abreviada.

Las sociedades que pueden formular balance abreviado podrán omitir en la memoria las indicaciones cuarta a undécima y decimoquinta, a que se refiere el artículo anterior. No obstante, la memoria deberá expresar de forma global los datos a que se refiere la indicación sexta de dicho artículo.»

Cuatro. Se modifica el apartado 1 del artículo 202 del texto refundido de la Ley de Sociedades Anónimas, aprobado por Real Decreto Legislativo 1564/1989, de 22 de diciembre, que queda con la siguiente redacción:

«1. El informe de gestión habrá de contener una exposición fiel sobre la evolución de los negocios y la situación de la sociedad, junto con una descripción de los principales riesgos e incertidumbre a los que se enfrenta.

La exposición consistirá en un análisis equilibrado y exhaustivo de la evolución y los resultados de los negocios y la situación de la sociedad, teniendo en cuenta la magnitud y la complejidad de la misma.

En la medida necesaria para la comprensión de la evolución, los resultados o la situación de la sociedad, este análisis incluirá tanto indicadores clave de resultados financieros como, cuando proceda, no financieros, que sean pertinentes respecto de la actividad empresarial concreta, incluida información sobre cuestiones relativas al medio ambiente y al personal. Se exceptúa de la obligación de incluir información de carácter no financiero, a las sociedades que puedan presentar cuenta de pérdidas y ganancias abreviada.

Al proporcionar este análisis, el informe anual de gestión incluirá, si procede, referencias y explicaciones complementarias sobre los importes detallados en las cuentas anuales.»

El resto del artículo permanece con la misma redacción.

Cinco. Se incluye un nuevo apartado, el 4, en el artículo 202 del texto refundido de la Ley de Sociedades Anónimas, con la siguiente redacción:

«4. Con respecto al uso de instrumentos financieros por la sociedad, y cuando resulte relevante para la valoración de sus activos, pasivos, situación financiera y resultados, el informe de gestión incluirá lo siguiente:

a) Objetivos y políticas de gestión del riesgo financiero de la sociedad, incluida la política aplicada para cubrir cada tipo significativo de transacción prevista para la que se utilice la contabilidad de cobertura.

b) La exposición de la sociedad al riesgo de precio, riesgo de crédito, riesgo de liquidez y riesgo de flujo de caja.»

El resto del artículo permanece con la misma redacción.

## CAPÍTULO II

## Acción administrativa en materia de infraestructuras y transportes

**Artículo 108.** *Garantía financiera a buques que soliciten acceso a lugares de refugio.*

**(Derogado)**

**Artículo 109.** *Modificación de la Ley 27/1992, de 24 de noviembre, de Puertos del Estado y de la Marina Mercante.*

Se modifican los siguientes preceptos de la Ley 27/1992, de 24 de noviembre, de Puertos del Estado y de la Marina Mercante.

Uno. Se modifica el apartado 4 del artículo 7, de la Ley 27/1992, que pasa a tener la siguiente redacción:

«4. El Gobierno en el ámbito de las competencias del Estado podrá establecer, en su caso, que la prestación de todas o alguna de estas navegaciones se realice con imposición de obligaciones de servicio público con el fin de garantizar la suficiencia de servicios de transporte regular con destino a y/o procedencia de las islas Baleares, islas Canarias, Ceuta y Melilla o bajo el régimen de contrato administrativo especial en atención a la satisfacción de forma directa o inmediata de la finalidad pública que aquéllas representan.

La imposición de obligaciones de servicio público habrá de hacerse de un modo objetivo, transparente, no discriminatorio y conocido de antemano por los interesados, con el fin de garantizar que el servicio se preste en condiciones de libre y leal competencia.»

El resto del artículo permanece con la misma redacción.

Dos. Se modifica el apartado 2 del artículo 81 de la Ley 27/1992, que pasa a tener la siguiente redacción:

«2. La realización, con finalidad mercantil, de navegaciones de línea regular de cabotaje que, a tenor del artículo 7.4 de esta ley se considere de interés público, se prestará de acuerdo con lo previsto en dicho artículo. El Ministerio de Fomento determinará los requisitos que deberán cumplir las empresas navieras en orden a acreditar su capacidad económica, así como la de los buques para poder dedicarse a este tipo de navegaciones.»

El resto del artículo permanece con la misma redacción.

## CAPÍTULO III

## Acción administrativa en materia de cultura

**Artículo 110.** *Modificación de la Ley 16/1985, de 25 de junio, del Patrimonio Histórico Español.*

Se añade un nuevo apartado, el 4, al artículo 32, de la Ley 16/1985, de 25 de junio, del Patrimonio Histórico Español, con el siguiente texto:

«4. Lo dispuesto en los apartados 1 y 2 de este artículo no será aplicable a las adquisiciones de bienes del Patrimonio Histórico Español realizadas fuera del territorio español para su importación al mismo que se acojan a las deducciones previstas en el artículo 55, apartado 5, párrafo a), de la Ley 40/1998, de 9 de diciembre, del Impuesto sobre la Renta de las Personas Físicas y otras Normas Tributarias, y en el artículo 35, apartado 1, párrafo a), de la Ley 43/1995, de 27 de diciembre, del Impuesto sobre Sociedades.»

## CAPÍTULO IV

## Acción administrativa en materia de agricultura, pesca y alimentación

**Artículo 111.** *Declaración de interés general de determinadas obras de infraestructuras hidráulicas con destino a riego y otras infraestructuras.*

1. Se declaran de interés general las siguientes obras:

A) Obras de modernización y consolidación de regadíos.

Andalucía:

Consolidación y modernización de regadíos de las Comunidades de Regantes de San Cristóbal-La Florida, San Isidro Labrador, San Juan, Águila del Viento, Las Palmerillas, San Marcos, Tierras de Almería, Cosagrar y Cuatro Vientos, en el T. M. de El Ejido (Almería).

Consolidación y modernización de regadíos del Sindicato de Riegos de Dalías. T. M. Dalías (Almería).

Consolidación y modernización de regadíos de la Comunidad de Regantes San Miguel de Fuentenueva. TT. MM. El Ejido-Dalías (Almería).

Consolidación y modernización de regadíos de la Comunidad de Regantes Casablanca. T. M. de Vícar (Almería).

Mejora y consolidación de regadíos de la Comunidad de Regantes Las Cuatro Vegas, TT. MM. Almería y Viator (Almería).

Modernización de regadíos en la Comunidad de Regantes Virgen del Saliente. T. M. de Albox (Almería).

Mejora y consolidación de regadíos de las Comunidades de Regantes de Sierra de Enmedio y Zona Norte de Huércal-Overa, en el T. M. de Huércal-Overa (Almería).

Modernización de regadíos de las Comunidades de Regantes de Cuatro Corrales, Cairos-Zabala y Canal de San Fernando, en el T. M. de Adra (Almería).

Mejora y consolidación de regadíos de la Comunidad de Regantes San Ramón Nonnato. T. M. de Zurgena (Almería).

Mejora y consolidación de regadíos de la Comunidad de Regantes Sindicato de Riegos de Almería y siete pueblos de su Río. TT. MM. Almería, Benahadux, Gádor, Huércal de Almería, Pechina, Rioja, Santa Fe de Mondújar y Viator (Almería).

Modernización y consolidación de regadíos en la Comunidad de Regantes Margen Izquierda del Río Guadalete. T. M. Arcos de la Frontera (Cádiz).

Modernización de regadíos en la Comunidad de Regantes Motril-Carchuna y cota 200. T. M. de Motril (Granada).

Modernización y consolidación de regadíos de la Comunidad de Regantes Santa María Magdalena, T. M. de Mengíbar (Jaén).

Modernización de regadíos en la Zona de Cota 100 de Salobreña, C. R. de Nuestra Señora del Rosario (Canal de Cota 100), T. M. Salobreña (Granada).

Modernización de regadíos en la Comunidad de Regantes del Nacimiento de Arbuniel, T. M. Arbuniel (Jaén).

Modernización de regadíos de la Comunidad de Regantes «Relámpago, Armíndez, Minilla», T. M. Torreperojil (Jaén).

Modernización de regadíos de la Comunidad de Regantes «Santiago Apóstol», T. M. Villatorres (Jaén).

Modernización de regadíos de la Comunidad de Regantes «Pozo Alcón, Hinojares y Cuevas del Campo», TT. MM. Pozo Alcón e Hinojares (Jaén) y Cuevas del Campo (Granada).

Modernización de regadíos de la Comunidad de Regantes «Jarafe-Casicas», T. M. Mancha Real (Jaén).

Modernización de regadíos de la Comunidad de Regantes «Mancha Norte», T. M. Mancha Real (Jaén).

Modernización de regadíos de la Comunidad de Regantes «Maragatos Plateras», T. M. Torreblascopedro (Jaén).

Modernización de regadíos de la Comunidad de Regantes «Brujuelo Torrebuenavista», T. M. Villatorres (Jaén).

Modernización de regadíos de la Comunidad de Regantes «Puerto de Tiscar», T. M. Quesada (Jaén).

Modernización de regadíos de la Comunidad de Regantes «El Progreso», T. M. Quesada (Jaén).

Modernización de regadíos de la Comunidad de Regantes «Los Cuartos», T. M. Mancha Real (Jaén).

Modernización de regadíos de la Comunidad de Regantes «Los Charcones», T. M. Mancha Real (Jaén).

Modernización de regadíos de la Comunidad de Regantes «Las Rejas», T. M. Úbeda (Jaén).

Modernización de regadíos de la Comunidad de Regantes «Fuenmayor», T. M. Torres (Jaén).

Modernización de regadíos de la Comunidad de Regantes «Sector I de la Zona Medias Vegas del Guadalquivir», TT. MM. Baeza, Bedmar y Jódar (Jaén).

Modernización de regadíos de la Comunidad de Regantes «Casa Blanca, Casa Tejada y Greñena», T. M. Jaén.

Modernización de regadíos de la Comunidad de Regantes «Pago del Gurullón», T. M. Mancha Real (Jaén).

Modernización de regadíos de la Comunidad de Regantes «San Isidro», T. M. Mancha Real (Jaén).

Modernización de regadíos de la Comunidad de Regantes «Macetas», T. M. Mancha Real (Jaén).

Modernización de regadíos de la Comunidad de Regantes «Los Llanos», T. M. La Guardia (Jaén).

Modernización de regadíos de la Comunidad de Regantes del Coto de Bornos, T. M. de Bornos (Cádiz).

Modernización y consolidación de regadíos de la Comunidad de Regantes del Sector 1 de Vegas Bajas de Jaén, T. M. de Mengíbar (Jaén).

Aragón:

Puesta en riego a presión de la Comunidad de Regantes de Binaced-Valcarca, TT. MM. Binaced, Valcarca y Monzón (Huesca).

Modernización de la red de riego en la Comunidad de Regantes de Esplús, TT. MM. de Esplús y Binaced (Huesca).

Modernización de la red de riego en la Comunidad de Regantes de Binéfar, TT. MM. Binéfar, Monzón y San Esteban de Litera (Huesca).

Modernización del regadío existente en la zona de Concentración Parcelaria de Pina de Ebro, subperímetro «Huerta Vieja», Comunidad de Regantes de la Acequia de Pina, T. M. de Pina de Ebro (Zaragoza).

Modernización de las infraestructuras de la Comunidad de Regantes de Torres de Barbués, T. M. Torres de Barbués (Huesca).

Baleares:

Acondicionamiento y consolidación del regadío de la Comunidad de Regantes de Son Mesquida, T. M. de Felanitx (Mallorca).

Mejora de las redes de riego de la zona de Alaró (Mallorca).

Canarias:

Acondicionamiento e impermeabilización de la presa del Capellán y conexión al sistema de distribución de agua desalada del Norte de Gran Canaria, T. M. de Gáldar (Gran Canaria).

Castilla-La Mancha:

Consolidación de regadíos en el Acuífero Mancha Oriental, TT. MM. Albacete, Balazote, La Herrera, Barrax y otros (Albacete).

Castilla y León:

Consolidación y mejora del regadío de la Comunidad de Regantes Canal Toro-Zamora (Zamora).

Consolidación y mejora del regadío de la Comunidad de Regantes Canal de San José (Zamora).

Consolidación y mejora del regadío de la Comunidad de Regantes Canal de la Vid y Guma (Burgos).

Consolidación y mejora del regadío de la Comunidad de Regantes Canal de Florida de Liébana (Salamanca).

Consolidación y mejora del regadío de la Comunidad de Regantes de la Margen Derecha, 1.ª Elevación del Pantano de Águeda, en el T. M. de Ciudad Rodrigo (Salamanca).

Cataluña:

Mejora de regadíos de la Comunidad de Regantes «Sant Jaume» de la Torre de l'Espanyol (Tarragona).

Reparación de varias minas del Camp de Tarragona, C. R. Mina Cabré, Mina Els Gafarrons, Mina S. Lorenzo y Mina Mas del Xulo, en Riudoms y Salou (Tarragona).

Renovación de la tubería del tramo inicial de la acequia C. R. de la Riera de Gaià (Tarragona).

Canalización de la acequia del margen izquierdo del río Gaià C. R. Montferri (Tarragona).

Modernización de la red de riego de la SAT «Regantes del Cogoll i Vilasec» de Alcover (Tarragona).

Entubación de la red de riego de la C. R. de Ulldecona (Tarragona).

Mejora de las acequias de la C. R. de la Acequia del Molino de la Pardina y de la Riera de Osor de la Cellera de Ter (Girona).

Mejora del Canal Principal de la C. R. de la Acequia Vinyals, TT. MM. Juià, Flaçà, Celrà, Campdorà, Bordils, Sant Joan de Mollet (Girona).

Mejora de acequias de la C. R., de Sant Julià de Ramis, Cervià de Ter, Sant Jordi Desvall, Colomers i Jafre (Girona).

Entubamiento y mejora del regadío C. R. de San Llorenç y Gerb en Os de Balaguer y Gerb (Lleida).

Modernización de la red de riego por superficie mediante riego a presión C. R. de la Acequia de Torres de Segre (Lleida).

Transformación en riego a manta a riego por goteo C. R. de Llitera de la Villa de Serós (Lleida).

Transformación del regadío a riego a presión C. R. Pla d'Escarp de Massalcoreig Toma C-121,8 del Canal y Cataluña, Massalcoreig (Lleida).

Construcción de Embalse de Regulación C. R. Vincament de la Vila de Aitona (Lleida).

Entubamiento de la acequia C. R. Sifón de Vincamet Toma 112-7, Fraga (Huesca), Serós y Massalcoreig (Lleida).

Construcción de un embalse de 1,5 $Hm^3$ y tubería de conexión hasta la red de riego a presión C. R. de Gimenells y Pla de la Font (Lleida).

Mejora del regadío de la C. R. Toma 10.0 derecha de Alpicat. Canal de Aragón y Cataluña, T. M. Alpicat (Lleida).

Transformación de riego a manta a riego a presión en el margen izquierdo del río Segre C. R. Olla y Segalés, Arfa, Molí de Alás, Salit, Pla de Sant Tirs, Molí d'Arfa, Molí del Pla de Sant Tirs, y otras, TT. MM Alás, Cerc, Seo de Urgell y Ribera de Urgellet (Lleida).

Mejora y modernización del regadío C. R. de la Conca de Tremp, TT. MM Castell de Mur, Gravet de la Conca, Llimiana, Talarn y Tremp (Lleida).

Mejora del regadío mediante riego a presión C. R. de Els Plans d'Aitona (Lleida).

Revestimiento de 2.670 m de la acequia principal C. R. de la Acequia de Remolins, T. M. Torres de Segre y Soses (Lleida).

Mejora acequia dels Molins C. R. de la Cecla dels Molins, T. M. La Pobla de Segur (Lleida).

Modernización del regadío (2.ª Fase) C. R. de Coll de Foix Toma C-78 del Canal de Aragón y Cataluña, T. M. Alfarrás (Lleida).

Transformación del riego a manta a riego a presión C. R. de la Acequia de Ivars de Noguera, TT. MM. Castillnonroy (Huesca), Ivars de Noguera (Lleida).

Mejora Canal de Aravell y Ballestar C. R. del Canal de Aravell y Ballestar, TT. MM. Valls de Valira, La Seu d'Urgell, Montferrer y Castellbó (Lleida).

Modernización del regadío-Tubería General C. R. del Coscollar, núm. 146 de Alcarràs. Canal de Aragón y Cataluña, TT. MM. Lleida y Alcarràs (Lleida).

Revestimiento de acequias con hormigón de la C. R. del Canal de la Derecha del río Llobregat, TT. MM. Santa Coloma de Cervelló, Sant Boi de Llobregat y el Prat de Llobregat (Barcelona).

Transformación a riego por aspersión forzada mediante electrificación, automatización y aparatos de control C. R. de l'Alzinar, Tomas C-79,3 y 80,7 del canal de Aragón y Cataluña, T. M. de Alguaire (Lleida).

Mejora de la red de riegos de la C. R. del Rec Gros, TT. MM. Prullans y La Cerdanya (Lleida).

Extremadura:

Mejora y modernización de regadíos en la C. R. de Vegas Altas 3, en la Zona Regable de Orellana, T. M. Santa Amalia (Badajoz).

Mejora y modernización de regadíos en la C. R. de Alardos de Madrigal de la Vera (Cáceres). Regadíos Tradicionales de la Vera.

Mejora y modernización de regadíos en la C. R. de Rincón de Caya, T. M. de Badajoz.

Mejora y modernización de regadíos en la C. R. de Canal del Zújar, TT. MM. Villanueva de la Serena, Don Benito, Medellín, Mengabril, Guareña, Valdetorres, Alange, La Zarza y Villagonzalo.

Murcia:

Ampliación de la capacidad de regulación de la C. R. de Mazarrón, TT. MM. Mazarrón y Cartagena (Murcia).

Obras de Infraestructura de riego de la C. R. Cañada del Judío, T. M. de Jumilla (Murcia).

Comunidad Valenciana:

Cambio sistema riego tradicional por localizado de la S.A.T. n.º 749 «Pozos El Palmeral», T. M. de Pedralba (Valencia).

B) Obras de transformación en riego.

Aragón:

Sector XX-Bis de la Zona Regable del Canal del Cinca (Huesca).
Sectores VI, VII, VIII A, IX A, XI A, XIII A, XVII, XVIII, XIX, XX, XXI y XXII de la Zona Regable de Monegros II (Huesca).
Sector II de la Zona Regable de Canal Calanda-Alcañiz (Teruel).
Transformación en regadío en la Zona Regable Mas de las Matas (Teruel).
Transformación en regadío en el T. M. de Sarrión (Teruel).
Transformación en regadío de la Zona Regable Dehesa de Ganaderos (Zaragoza).

Baleares:

Aprovechamiento integral de los recursos hídricos de la Comunidad de Regantes de Manacor (Mallorca).
Reutilización de las aguas regeneradas para el riego de la Comunidad de Regantes de Santa Ponsa, T. M. de Calviá (Mallorca).
Reutilización agrícola de las aguas procedentes de la EDAR de Peguera, T. M. de Calviá (Mallorca).
Reutilización de las aguas residuales de la Comunidad de Regantes de Ca'n Bossa, T. M. de San José (Ibiza).
Eliminación de vertidos de aguas residuales y aprovechamiento agrícola de la Comunidad de Regantes de Muro (Mallorca).
Aprovechamiento integral de aguas residuales depuradas para el riego en el T. M. de San Francisco Javier (Formentera).

Cantabria:

Transformación en regadío en el T. M. de Valderredible (Cantabria).

Castilla-La Mancha:

Regadíos de la Zona Regable Alta Cabecera del Segura, TT. MM. Elche de la Sierra, Férez, Lietor, Letur, Socovos y otros.
Segunda ampliación de regadíos de Hellín, T. M. Hellín (Albacete).
Ampliación de regadíos de la Zona Regable Torre de Abraham. Margen derecha, TT. MM. El Robledo, Retuerta del Bullaque y Alcoba de los Montes (Ciudad Real).
Regadíos tradicionales del Alto Cabriel, TT. MM. Cañete, Landete, Mira, Cardenete, Enguidanos, Yémeda y otros (Cuenca).
Regadíos Tradicionales del Tajo. TT. MM. Albalate de las Nogueras, Beteta-El Tobar, Cañaveras, Huete, Ritatajada, Salmeroncillos, Vega de Codorno y otros (Cuenca).
Ampliación de regadíos de la Zona Regable del Río Calvache, T. M. Barajas de Melo (Cuenca).
Regadíos de la Zona Regable de Almoguera. Margen Izquierda del Tajo, TT. MM. Almoguera e Illana (Guadalajara) y Leganiel (Cuenca).
Regadíos de la Zona Regable de Alto y Medio Tajuña, TT. MM. Cifuentes, Masegoso de Tajuña, Valfermoso de Tajuña, Romanones, Armuña de Tajuña, Aranzueque, Loranca de Tajuña y Fuentenovilla (Guadalajara).
Regadíos de la Zona Regable de Cogolludo, TT. MM. Arbancón, Carrascosa de Henares, Cogolludo, Espinosa de Henares y Membrillera (Guadalajara).
Regadíos de la Zona Regable «Canal de Albacete», Primera Parte, TT. MM. Gineta, La Herrera y Montalvos (Albacete).

Extremadura:

Transformación en regadío en el Sector I de la Zona Regable de la Serena, TT. MM. Don Benito, Villanueva de la Serena y La Haba (Badajoz).
Transformación en regadío en el Sector I de la Zona Regable de Alcollarín-Miajadas, TT. MM. Alcollarín, Campolugar, Escurial y Miajadas (Cáceres).
Transformación en regadío en la Zona Regable Ampliación del Sector VIII del Zújar, T. M. de Guareña (Badajoz).

Transformación en regadío en la Dehesa Boyal de Madrigalejo y zona limítrofe, T. M. de Madrigalejo (Cáceres).

Comunidad Valenciana:

Instalación red de riego localizado para riego de Auxilio a la vid para la S.A.T. n.º 361 CV Regantes Vega de San Antonio, en TT. MM. de Requena y Utiel (Valencia).

2. Las obras incluidas en este artículo llevarán implícitas las declaraciones siguientes:

a) La de utilidad pública a los efectos previstos en los artículos 9, 10 y 11 de la Ley de 16 de diciembre de 1954, de Expropiación Forzosa.
b) La de urgencia a los efectos de la ocupación de los bienes afectados a que se refiere el artículo 52 de la Ley de Expropiación Forzosa.

3. Esta declaración de interés general permitirá las expropiaciones forzosas requeridas para dichas obras y la urgente ocupación de los bienes afectados.

**Artículo 112.** *Modificación de la Ley 3/2001, de 26 de marzo, de Pesca Marítima del Estado.*

Se modifican los siguientes preceptos de la Ley 3/2001, de 26 de marzo, de Pesca Marítima del Estado.

Uno. Se añade un nuevo apartado, el 5, al artículo 27 de la Ley 3/2001, de 26 de marzo, de Pesca Marítima del Estado, con la siguiente redacción:

> «5. A efectos del reparto de las posibilidades de pesca asignadas a la flota española en aguas de países terceros y con el fin de optimizar la utilización de las mismas, los titulares de los buques con licencia para dichas aguas podrán transferir su actividad pesquera desarrollada históricamente a otro buque con abanderamiento español que le sustituirá en la actividad pesquera a todos los efectos, previa autorización del Ministerio de Agricultura, Pesca y Alimentación. El buque cuya actividad se transfiere deberá ser desguazado, excepto en el supuesto de que su titular tenga o haya obtenido posibilidades de pesca para el buque en otra pesquería y solicitado su inclusión en el censo específico correspondiente.»

El resto del artículo queda con la misma redacción.
Dos. Se modifica el párrafo d) del apartado 1 del artículo 28 de la Ley 3/2001, de Pesca Marítima del Estado, que queda con la siguiente redacción:

> «d) Establecer, a efectos de favorecer la libre competencia, el porcentaje máximo de posibilidades de pesca que pueden ser acumulados por una empresa o grupo de empresas relacionadas societariamente en una misma pesquería.»

El resto del artículo permanece con la misma redacción.
Tres. Se añade un nuevo apartado, el 3, al artículo 90 de la Ley 3/2001, de Pesca Marítima del Estado, con la siguiente redacción:

> «3. Los propietarios de buques o armadores, en el caso de mediar una denuncia por supuesta infracción administrativa de pesca marítima, debidamente requeridos para ello, tienen el deber de identificar al patrón responsable de la embarcación, y si incumplen esta obligación serán sancionados como autores de una infracción grave de falta de colaboración o de obstrucción a las labores de inspección.»

El resto del artículo se mantiene con la misma redacción.
Cuatro. Se sustituye la redacción del apartado 3 del artículo 94 de la Ley 3/2001, de Pesca Marítima del Estado, que queda con la siguiente redacción:

> «3. Las capturas pesqueras decomisadas de talla antirreglamentaria o que no reúnan los requisitos necesarios para su comercialización, cuando sean aptas para el consumo, podrán distribuirse entre entidades benéficas y otras instituciones públicas y privadas sin ánimo de lucro, procediéndose, en caso contrario, a su destrucción. En el supuesto de que las capturas decomisadas fueran reglamentarias, la autoridad

competente podrá disponer que se proceda a subasta pública en lonja o lugar autorizado, quedando el importe de dicha venta en depósito a disposición del órgano competente para iniciar el procedimiento sancionador. En el supuesto de que no se proceda a subasta pública, el órgano competente para iniciar el citado procedimiento sancionador podrá decidir que se celebre la misma o bien que se devuelvan las capturas decomisadas al interesado mediante la constitución de una fianza.»

El resto del artículo permanece con la misma redacción.

Cinco. Se añade un nuevo párrafo, el f), al artículo 95 de la Ley 3/2001, de Pesca Marítima del Estado, con la siguiente redacción:

«f) El incumplimiento de las preceptivas obligaciones de información a la Administración General del Estado o su comunicación incumpliendo los plazos o las condiciones de las mismas, cuando no esté tipificada como grave o muy grave.»

El resto del artículo permanece con la misma redacción.

Seis. Se da nueva redacción al párrafo v) del apartado 1 del artículo 96 de la Ley 3/2001, de 26 de marzo, de Pesca Marítima del Estado, quedando del siguiente modo:

«v) Toda conducta tipificada como leve en materia de pesca marítima, cometida por las personas físicas o jurídicas a que se refiere el artículo 90 de esta Ley, sujetas al ordenamiento interno y vinculadas jurídicamente a buques con pabellón de países calificados reglamentariamente como de abanderamiento de conveniencia o a buques de países terceros identificados por las organizaciones regionales de ordenación pesquera u otras organizaciones internacionales de pesquerías por haber incurrido en actividades de pesca ilegal o contrarias a las medidas de conservación y gestión de los recursos pesqueros.»

El resto del artículo queda con la misma redacción.

Siete. Se añade un nuevo párrafo, el x) en el apartado 1 del artículo 96 de la Ley 3/2001, de Pesca Marítima del Estado, con la siguiente redacción:

«x) El incumplimiento de las obligaciones establecidas en virtud de los convenios, acuerdos o tratados internacionales en materia de pesca marítima, cuando suponga una vulneración de las medidas de conservación y gestión de los recursos pesqueros.»

El resto del artículo permanece con la misma redacción.

Ocho. Se modifica el párrafo i) del artículo 97 de la Ley 3/2001, de Pesca Marítima del Estado, que queda con la siguiente redacción:

«i) Toda conducta tipificada como grave en materia de pesca marítima cometida por las personas físicas o jurídicas a que se refiere el artículo 90 de esta ley, sujetas al ordenamiento interno y vinculadas jurídicamente a buques con pabellón de países calificados reglamentariamente como de abanderamiento de conveniencia o a buques de terceros países identificados por las organizaciones regionales de ordenación pesquera u otras organizaciones internacionales de pesquerías por haber incurrido en actividades de pesca ilegal o contrarias a las medidas de conservación y gestión de los recursos pesqueros.»

El resto del artículo mantiene la misma redacción.

Nueve. Se añade un nuevo párrafo, el j), al artículo 97 de la Ley 3/2001, de Pesca Marítima del Estado, con la siguiente redacción:

«j) El desembarque o descarga en cualquier parte del territorio nacional de productos pesqueros de países terceros sin haber obtenido la previa autorización tras el preaviso del puerto de desembarque o del lugar de descarga solicitados.»

El resto del artículo permanece con la misma redacción.

Diez. Se modifica el párrafo a) del artículo 98 de la Ley 3/2001, de Pesca Marítima del Estado, que queda con la siguiente redacción:

«a) El incumplimiento de las preceptivas obligaciones de información a las Administraciones públicas o su comunicación incumpliendo los plazos o las condiciones de las mismas, cuando no esté tipificada como grave o muy grave.»

El resto del artículo permanece con la misma redacción.

Once. Se modifican los párrafos b) y c) del apartado 1 del artículo 103 de la Ley 3/2001, de Pesca Marítima del Estado, que quedan redactados de la siguiente forma:

«b) Incautación de artes, aparejos o útiles de pesca: las infracciones previstas en el artículo 96, apartados 2.a) y de 3.a) a 3.e).»

«c) Decomiso de los productos o bienes obtenidos en la comisión de las infracciones previstas en el artículo 96, apartados 1.a), 1.b), 1.c), 1.f), 1.g), 1.h), 1.l), 1.m), 1.q), 1.r), 1.s), 2.a), 2.c), 2.d), 2.e), 2.f), 2.g), 3.a), 3.b), 3.c) y 3.d).»

El resto del artículo permanece con la misma redacción.

Doce. Se modifica el párrafo b) del apartado 2 del artículo 103 de la Ley 3/2001, de Pesca Marítima del Estado, que queda redactado de la siguiente forma:

«b) Incautación de artes, aparejos o útiles de pesca: las infracciones previstas en el artículo 97, párrafos a), b), e) y g).»

El resto del artículo permanece con la misma redacción.

Trece. Se modifica la disposición adicional novena de la Ley 3/2001, de Pesca Marítima del Estado, que queda redactada de la siguiente forma:

**«Disposición adicional novena.** *Censos publicados antes de la entrada en vigor de esta ley.*

1. A la entrada en vigor de la presente Ley seguirán vigentes los censos publicados en el «Boletín Oficial del Estado», así como las posibilidades de pesca que en los mismos se reconocen a las empresas o asociaciones de empresas titulares de los buques incluidos en dichos censos, hasta la elaboración de los nuevos censos de conformidad con lo establecido en el artículo 26 de esta Ley.

2. Los propietarios o armadores cuyos buques pesqueros no figuran incluidos en el Censo de la Flota Pesquera Operativa, creado por Orden Ministerial de 30 de enero de 1989, podrán solicitar la reactivación de su embarcación en el plazo máximo de seis meses contados a partir de la entrada en vigor de la Ley 62/2003, de 30 de diciembre, de medidas fiscales, administrativas y del orden social, siempre que cumplan con las disposiciones vigentes establecidas al efecto.»

**Artículo 113.** *Actualización de las inscripciones en el Registro de Buques y Empresas Navieras.*

1. Los armadores o propietarios de embarcaciones de pesca en las que el material del casco, la potencia propulsora de sus motores o los valores reales de eslora, manga, puntal o arqueo no coincidan con los datos correspondientes anotados en el Registro de Buques y Empresas Navieras no incurrirán en responsabilidad administrativa siempre que insten la actualización de tales datos o valores con arreglo a las siguientes reglas:

1.ª La actualización ha de ser solicitada por el armador o el propietario de la embarcación a la Capitanía Marítima correspondiente, dentro de los seis meses siguientes a la entrada en vigor de esta ley.

2.ª La embarcación debe superar un reconocimiento extraordinario, verificado por los servicios de la Inspección Marítima, con objeto de acreditar sus condiciones de flotabilidad y navegabilidad de manera que no se vea comprometida la seguridad marítima.

3.ª La actualización de la inscripción ha de contar con el previo informe favorable de la autoridad pesquera. A estos efectos, para el caso de incremento de arqueo o potencia propulsora se deberán aportar las unidades operativas pesqueras que compensen los incrementos de acuerdo con los criterios aplicables a la construcción y modernización de buques pesqueros establecidos en la normativa nacional y comunitaria vigente.

4.ª Concluido el reconocimiento, la Administración Marítima expedirá, cuando proceda, los certificados correspondientes y ordenará la práctica de las anotaciones en el Registro de Buques y Empresas Navieras.

2. Los expedientes de actualización de los datos registrales deberán resolverse y notificarse dentro de los nueve meses siguientes a la finalización del plazo de presentación de las solicitudes.

**Artículo 114.** *Modificación de la Ley 8/2003, de 24 de abril, de Sanidad Animal.*

Se modifica la disposición transitoria tercera de la Ley 8/2003, de 24 de abril, de Sanidad Animal, que queda con la siguiente redacción:

> **«Disposición transitoria tercera.** *Registro de explotaciones.*
>
> Los titulares de explotaciones animales que, en el momento de la entrada en vigor de esta ley, no se encuentren registradas en la comunidad autónoma correspondiente de conformidad con lo dispuesto en el artículo 38 dispondrán de un plazo máximo de dos años para solicitar el citado registro, siempre que en la normativa específica estatal o autonómica no se hayan establecido otros plazos inferiores.»

**Artículo 115.** *Modificación de la Ley 50/1998, de 30 de diciembre, de medidas fiscales, administrativas y del orden social. Infracciones y sanciones aplicables al régimen de la tasa y de la cuota láctea.*

Se modifican los siguientes preceptos de la Ley 50/1998, de 30 de diciembre, de medidas fiscales, Administrativas y del orden social.

Uno. Se modifica el artículo 97 de la Ley 50/1998, de 30 de diciembre, de medidas fiscales, administrativas y del orden social, que queda redactado como sigue:

> **«Artículo 97.** *Infracciones y sanciones aplicables en lo relativo al régimen de la tasa suplementaria de la cuota láctea.*
>
> **Uno.** *Se considerarán muy graves las siguientes infracciones administrativas de los compradores:*
>
> a) No presentar la declaración anual de compras.
> b) No retener a los ganaderos productores los importes correspondientes a las entregas de leche que sobrepasen sus correspondientes cantidades individuales de referencia o incumplir su deber de repercutir y cobrar a dichos ganaderos el importe adeudado de la tasa liquidada, salvo en los supuestos en que la normativa aplicable se la impute directamente a los compradores e impida que repercutan su importe a los ganaderos.
> c) No ingresar los importes de las cantidades retenidas a cuenta en concepto de anticipo sobre la tasa suplementaria o el importe adeudado de la tasa.
> d) No conservar la documentación obligatoria durante el plazo reglamentariamente establecido.
> e) No presentar declaración o presentar declaraciones falsas, incompletas o inexactas, incluso a título de simple negligencia, siempre que las mismas se refieran a datos que sean de trascendencia para la eficacia de la gestión del régimen de la tasa láctea, y de las mismas se derive un volumen no declarado que supere al declarado en más del 50 por ciento.
>
> Dos. Tendrán la consideración de infracciones administrativas graves para los compradores las siguientes:
>
> a) Presentar declaraciones falsas, incompletas o inexactas, incluso a título de simple negligencia, siempre que las mismas se refieran a datos que sean de trascendencia para la eficacia de la gestión de la tasa láctea.

b) No identificar documentalmente, en la forma que reglamentariamente se establezca, cada entrega individual de leche u otros productos lácteos.

c) Ingresar, sin requerimiento de la Administración, fuera de los plazos y condiciones establecidos por la normativa vigente, los importes de las cantidades retenidas a cuenta o el importe adeudado de la tasa, en su caso.

d) No comunicar a la autoridad competente las altas y bajas de los productores que efectúen sus entregas.

e) Comprar o entregar leche o productos lácteos destinados a su comercialización sin contar con la debida autorización administrativa.

f) No comunicar, de manera fehaciente, a la Administración que se han dejado de cumplir los requisitos necesarios para la concesión de la autorización administrativa.

g) No determinar, al menos una vez al mes, el porcentaje de materia grasa contenida en la leche entregada o no reflejar documentalmente las determinaciones efectuadas.

h) La ausencia o retraso reiterado en la remisión de la declaración mensual. A estos efectos, se considera reiteración tres ausencias o retrasos en la declaración durante un período de doce meses.

i) No facilitar a los productores los certificados que sean preceptivos.

j) No exigir a los productores que efectúen entregas de leche u otros productos lácteos a varios compradores durante un período de tasa determinado, un certificado del o de los otros compradores en el que figuren las entregas realizadas a éstos y el porcentaje medio de grasa de aquéllas.

k) La resistencia, excusa o negativa a las actuaciones de la autoridad competente relativas a la gestión, inspección o recaudación de la tasa suplementaria en el sector de la leche y de los otros productos lácteos y, en particular, al suministro de datos, informes o antecedentes.

l) No conservar durante el período de tiempo establecido reglamentariamente la documentación contable preceptiva.

m) El incumplimiento de la obligación de llevanza de la contabilidad exigida por la normativa de la tasa.

n) La llevanza de contabilidades diversas referidas a un mismo período de tasa que no permitan conocer la verdadera situación del comprador.

Tres. Se considerarán leves las siguientes infracciones administrativas de los compradores de leche y productos lácteos:

a) No utilizar su número de inscripción del Registro General de compradores en los documentos relacionados con la tasa suplementaria.

b) No facilitar a la autoridad competente copia de los certificados de las retenciones efectuadas a los productores, cuando éstos cambien de comprador.

c) No requerir al productor que le entrega leche por primera vez los documentos exigibles de acuerdo con la normativa vigente.

d) No comunicar al ganadero productor, al menos una vez al mes, el volumen de la leche o de los equivalentes de leche, en función de su contenido de materia grasa, entregados desde el inicio del período de tasa, así como la cantidad de referencia disponible para el resto de dicho período.

e) No reflejar en las facturas que expida al productor el importe de la retención a cuenta aplicada de acuerdo con la normativa vigente.

f) En general, el retraso en la presentación de declaraciones preceptivas ante la Administración competente o el facilitar a la Administración datos exigidos por la normativa vigente fuera del plazo establecido al efecto, cuando el hecho no constituya infracción administrativa conforme a otro precepto.

g) La presentación de declaraciones incompletas ante la Administración pública competente o la consignación en ellas de datos falsos o inexactos, cuando no constituya infracción grave o muy grave.

Cuatro. Las infracciones muy graves serán sancionadas con multa de 3.000 euros más la mitad del importe que resulte de multiplicar la cantidad de leche a que

afecte la comisión de la infracción por el importe a que ascienda la tasa suplementaria fijada para el período en que se hubiera cometido la infracción.

Cinco. Las infracciones graves se sancionarán con multa de 2.000 euros más la quinta parte del importe que resulte de multiplicar la cantidad de leche a que afecte la comisión de la infracción por el importe a que ascienda la tasa suplementaria fijada para el período en que se hubiera cometido la infracción, excepto en la contemplada en el párrafo c) del apartado dos, para la cual se abonará un recargo del 20 por ciento más los intereses de demora correspondientes.

Seis. Las infracciones leves serán sancionadas con multa de 1.000 euros más la décima parte del importe que resulte de multiplicar la cantidad de leche a que afecte la comisión de la infracción por el importe a que ascienda la tasa suplementaria fijada para el período en que se hubiere cometido la infracción.

Siete. Se considerarán graves las siguientes infracciones administrativas de los productores de leche y productos lácteos, con cantidad de referencia para la venta directa:

a) No llevar la contabilidad que refleje el volumen de leche despachada al consumo o vendida a mayoristas o minoristas, o de los productos lácteos fabricados en la explotación.

b) La resistencia, excusa o negativa a las actuaciones de la autoridad competente relativas a la gestión, inspección o recaudación de la tasa suplementaria.

c) No presentar la preceptiva declaración anual, incluso cuando no se hayan realizado ventas.

d) Presentar declaraciones falsas, incompletas o inexactas, incluso a título de simple negligencia, siempre que las mismas se refieran a datos que sean de trascendencia para la eficacia de la gestión de la tasa láctea.

e) No conservar la documentación obligatoria durante el plazo reglamentariamente establecido.

Ocho. Se considerarán graves las siguientes infracciones administrativas de los productores de leche y productos lácteos, con cantidad de referencia para entregas a compradores:

a) No facilitar al comprador al que realizan entregas la documentación justificativa de su cantidad de referencia en la forma exigida por la normativa vigente.

b) La no comunicación de los datos preceptivos o la no presentación de los documentos exigidos por la normativa vigente en el caso de cambio de comprador o cuando efectúen entregas a varios compradores en un mismo período de tasa.

c) La no presentación de las declaraciones que sean preceptivas.

d) La presentación de declaraciones falsas, incompletas o inexactas, incluso a título de simple negligencia, siempre que las mismas se refieran a datos que sean de trascendencia para la eficacia de la gestión de la tasa láctea.

e) No conservar la documentación obligatoria durante el plazo reglamentariamente establecido.

f) La resistencia, excusa o negativa a las actuaciones de la autoridad competente relativas a la gestión, inspección o recaudación de la tasa suplementaria.

g) Realizar entregas de leche u otros productos lácteos a un comprador no autorizado.

Nueve. Se considerará como infracción leve de los productores de leche y productos lácteos la presentación de declaraciones incompletas ante la Administración pública competente o la consignación en ellas de datos falsos o inexactos, cuando no constituya infracción grave.

Diez. Las infracciones establecidas en los apartados siete y ocho se sancionarán con multa de 1.000 euros más la quinta parte del importe que resulte de multiplicar la cantidad de leche a que afecte la comisión de la infracción por el importe a que ascienda la tasa suplementaria fijada para el período en que se hubiere cometido la infracción.

Once. Será considerado comprador, a los efectos de este artículo, cualquier operador del sector que no acredite fehacientemente el origen de la leche o de otros productos lácteos que haya comercializado.

Doce. Las sanciones reguladas en Reglamentos comunitarios que supongan la retirada de la autorización de comprador conllevarán la accesoria de inhabilitación para volver a solicitarla, por sí mismo o por terceros, durante los dos años siguientes a la fecha de su retirada efectiva.»

Dos. Se modifica el artículo 98 de la Ley 50/1998, de 30 de diciembre, de medidas fiscales, administrativas y del orden social, como sigue:

**«Artículo 98.** *Infracciones y sanciones aplicables al régimen de la cuota láctea.*

Uno. Se considerará infracción muy grave el incumplimiento por los productores de leche y de productos lácteos de las obligaciones y compromisos derivados de la ejecución de los programas nacionales de abandono indemnizado de la producción lechera.

Dos. Se considerarán graves las siguientes infracciones administrativas:

a) La no presentación de los documentos exigidos por la normativa vigente en caso de que el productor efectúe entregas a varios compradores durante un período de tasas determinado o en caso de cambios de comprador o compradores.

b) La presentación de declaraciones o consignación de datos falsos o inexactos por negligencia grave ante la Administración pública competente.

c) La transferencia o cesión de la totalidad o parte de su cantidad de referencia individual antes del transcurso de cinco años desde que hubieran recibido una asignación de la reserva nacional.

d) La transferencia o abandono indemnizado de cantidad de referencia por los productores que no hubieran comercializado leche o productos lácteos en el período inmediatamente anterior.

e) La transferencia de cantidad de referencia individual por el arrendatario o figura análoga de una explotación con cantidad de referencia, sin la conformidad del propietario de la misma.

f) La transferencia de cantidades de referencia individuales de los productores que hayan adquirido cantidades desvinculadas de la explotación sin que hubiesen transcurrido cinco años desde esa adquisición, salvo casos de fuerza mayor.

g) La realización por el cedente de cantidades de referencia de alguna de las siguientes actuaciones durante el período de duración de la cesión:

La transferencia inter vivos a terceros de las cantidades de referencia cedidas.

El abandono indemnizado de la producción de las cantidades de referencia cedidas.

La adquisición mediante transferencia de cantidades de referencia, salvo que la normativa vigente lo permita.

h) La transferencia o cesión por el cesionario de cantidades de referencia durante el período de duración de la cesión.

i) La transferencia o cesión temporal de las cantidades procedentes de la reserva nacional.

Tres. Las infracciones muy graves serán sancionadas con multa de 6.010 a 30.050 euros.

Cuatro. Las infracciones graves se sancionarán con multa de 150 a 6.009 euros.

Cinco. Las sanciones previstas en este artículo se entenderán sin perjuicio de la devolución de las cantidades indebidamente percibidas, en su caso.

Seis. El importe de las multas previstas en los apartados anteriores se modularán en función de la cantidad de referencia asignada a cada productor y del número de vacas de su explotación.»

**Artículo 116.** *Responsabilidad del pago de la tasa suplementaria de la cuota láctea.*

Los operadores en el sector de la leche y productos lácteos serán los responsables del pago de la tasa láctea, sin posibilidad de repercusión al ganadero por las cantidades de leche o sus equivalentes de las que no puedan acreditar su origen. En este supuesto se considerarán incluidas las cantidades de leche no declaradas por los compradores autorizados.

Asimismo, los operadores serán responsables del pago de la tasa láctea por las cantidades de leche y sus equivalentes adquiridos a compradores no autorizados.

**Artículo 117.** *Autorización de cesión de datos sobre la gestión de la tasa láctea.*

Se autoriza al Fondo Español de Garantía Agraria (FEGA) para ceder los datos de identificación de los operadores del sector lácteo y los relativos a los movimientos de leche procedentes de las declaraciones y actuaciones de control, que obtenga dicho organismo en el ejercicio de sus competencias sobre la gestión de la tasa láctea a los órganos del Ministerio de Agricultura, Pesca y Alimentación que tengan legalmente atribuidas las funciones relativas al desarrollo de sistemas que permitan el seguimiento de las producciones ganaderas desde la explotación hasta su comercialización.

**Artículo 118.** *Modificación de la Ley 2/2000, de 7 de enero, reguladora de los contratos tipo agroalimentarios.*

Se modifican los siguientes preceptos de la Ley 2/2000, de 7 de enero, reguladora de los contratos tipo agroalimentarios.

Uno. Se modifica la redacción del párrafo primero del apartado 1 del artículo 4, de la Ley 2/2000, de 7 de enero, que queda de la siguiente forma:

> «1. Las comisiones de seguimiento se dotarán de personalidad jurídica, de acuerdo con el ordenamiento jurídico, carecerán de ánimo de lucro, tendrán carácter representativo y composición paritaria entre las partes proponentes de los contratos tipo. Corresponderá a las citadas comisiones el seguimiento, promoción, vigilancia y control de uno o varios contratos tipo homologados siempre que se trate de un mismo producto agrario, remitiendo al Ministerio de Agricultura, Pesca y Alimentación, anualmente, los datos de contratos y cualquier otra información relevante requerida por éste.»

El resto del apartado y artículo quedan con la misma redacción.

Dos. Se modifica la redacción del apartado 1 del artículo 5, de la Ley 2/2000, de 7 de enero, que queda de la siguiente forma:

> «1. Podrán solicitar la homologación de un contrato tipo agroalimentario, las comisiones de seguimiento y las organizaciones interprofesionales reconocidas. Asimismo, podrán solicitarlo las organizaciones representativas de la producción, por una parte, y de la transformación y comercialización, por otra, y, en defecto de estas últimas por empresas de transformación y comercialización.»

El resto del artículo permanece con la misma redacción.

**Artículo 119.** *Modificación de la Ley 38/1994, de 30 de diciembre, Reguladora de las Organizaciones Interprofesionales Agroalimentarias.*

Se da nueva redacción a los artículos 8 y 9 de la Ley 38/1994, de 30 de diciembre, reguladora de las organizaciones interprofesionales agroalimentarias, que quedan redactados del siguiente modo:

Uno. Se modifica la redacción del artículo 8 de la Ley 38/1994, de 30 de diciembre, que queda de la siguiente forma:

**«Artículo 8.** *Extensión de normas.*

1. Adoptado un acuerdo en el interior de la organización interprofesional agroalimentaria, se elevará al Ministerio de Agricultura, Pesca y Alimentación, para su aprobación, en su caso, mediante orden ministerial, la propuesta de extensión de todas o algunas de sus normas al conjunto total de productores y operadores del sector o producto. Cuando dicha propuesta esté relacionada con la competencia de otros departamentos ministeriales, la aprobación se hará mediante orden ministerial conjunta.

Las propuestas de extensión de normas deberán referirse a reglas relacionadas con:

a) La calidad de los productos, incluyendo en ella todos los aspectos relacionados con la sanidad de los mismos o de sus materias primas, así como su normalización, acondicionamiento y envasado, siempre y cuando no existan disposiciones reguladoras sobre la misma materia o en caso de existir, se coadyuve a su cumplimiento o se eleven las exigencias de las mismas.

b) La mejor protección del medio.

c) La mejor información y conocimiento sobre las producciones y los mercados.

d) Las acciones promocionales que redunden en beneficio del sector o producto correspondiente.

e) Las acciones tendentes a promover la investigación, el desarrollo y la innovación tecnológica en los diferentes sectores.

f) La elaboración de contratos tipo compatibles con la normativa nacional y comunitaria.

2. Sólo podrá solicitarse la extensión de normas reguladas en el apartado anterior, en las condiciones que se establezcan por vía reglamentaria, cuando los acuerdos tomados cuenten, al menos, con el respaldo del 50 por ciento de los productores y operadores de las distintas ramas profesionales implicadas, que deben representar, a su vez, como mínimo dos terceras partes de las producciones afectadas.

La acreditación de representatividad se efectuará por las organizaciones miembros de la organización interprofesional correspondiente.

3. Reglamentariamente se establecerán los mecanismos de control y seguimiento del cumplimiento de los acuerdos de extensión de normas.

4. El contenido de este artículo se entiende, en todo caso, sin perjuicio de la aplicación de las disposiciones contenidas en el artículo 1 de la Ley 16/1989, de 17 de julio, de Defensa de la Competencia.»

Dos. Se modifica la redacción del artículo 9 de la Ley 38/1994, de 30 de diciembre, que queda de la siguiente forma:

**«Artículo 9.** *Aportación económica en caso de extensión de normas.*

Cuando, en los términos establecidos en el artículo anterior, se extiendan normas al conjunto de los productores y operadores implicados, las organizaciones interprofesionales agroalimentarias podrán proponer al Ministerio de Agricultura, Pesca y Alimentación, para su aprobación, en su caso, la aportación económica por parte de aquéllos que no estén integrados en las mismas, de acuerdo con los principios de proporcionalidad en la cuantía respecto a los costes de las acciones y de no discriminación con respecto a los miembros de las organizaciones interprofesionales agroalimentarias. La orden ministerial correspondiente fijará la duración de los acuerdos para los que se solicita la extensión de normas con base en la normativa nacional y comunitaria.

No se podrán repercutir gastos de funcionamiento de la organización interprofesional agroalimentaria que no correspondan al coste de las acciones.»

**Artículo 120.** *Normativa Básica sobre Regímenes de Ayuda a los Agricultores en el Marco de la Política Agrícola Común.*

1. El régimen de pago único de las ayudas directas previsto en el Reglamento (CE) n.º 1782/2003 del Consejo, de 29 de septiembre de 2003, por el que se establecen disposiciones comunes aplicables a los regímenes de ayuda directa en el marco de la política agrícola común y se instauran determinados regímenes de ayuda a los agricultores se aplicará en todo el territorio a escala nacional.

2. El régimen de pago único parcial a que se refiere la sección 2 del capítulo 5 del título III del Reglamento (CE) n.º 1782/2003, se aplicará a escala nacional para cada uno de los pagos directos señalados en los artículos 66, 67 y 68, así como la aplicación opcional para tipos específicos de actividades agrarias y la calidad de producción regulada en el artículo 69 del citado Reglamento.

3. Se habilita al Gobierno, para que, por vía de real decreto desarrolle lo establecido en este artículo de conformidad con las previsiones del Reglamento (CE) 1782/2003.

**Artículo 121.** *Fondo de apoyo a la acuicultura en Galicia.*

1. Se crea el Fondo de apoyo a la acuicultura en Galicia, que tendrá por objeto prestar apoyo financiero a las empresas de acuicultura en Galicia.

2. El Fondo de apoyo a la acuicultura en Galicia tendrá una dotación de 3 millones de euros, de los cuales la mitad será aportada por el Ministerio de Agricultura, Pesca y Alimentación y la otra mitad, por la sociedad estatal SEPI Desarrollo Empresarial, S.A. (SEPIDES). Dicha dotación será desembolsada y transferida a SEPIDES.

A lo largo del año 2004, la entidad gestora del Fondo podrá aprobar operaciones por un valor total máximo de 3 millones de euros.

3. Mediante convenio entre el Ministerio de Agricultura, Pesca y Alimentación y SEPIDES, se establecerán el procedimiento y condiciones aplicables a la gestión del Fondo, así como los criterios y procedimientos de selección, concesión y control de las ayudas y préstamos aprobados.

4. El apoyo financiero del Fondo a las empresas de acuicultura en Galicia se prestará en forma de préstamos participativos y, en su caso, créditos a largo plazo o cualquier otra fórmula de financiación internacionalmente reconocida, para el desarrollo de esta actividad.

5. Las inversiones del Fondo en las empresas beneficiarias podrán realizarse en régimen de cofinanciación con la entidad gestora, SEPIDES, de acuerdo con las condiciones de mercado.

6. El Fondo de apoyo a la acuicultura en Galicia será gestionado por la sociedad estatal SEPI Desarrollo Empresarial, S.A. (SEPIDES), que analizará la viabilidad de los proyectos presentados y los aprobará, previa la emisión de informes favorables por parte de la Comisión de Seguimiento que se creará mediante el convenio citado en el apartado tres y del Ministerio de Agricultura, Pesca y Alimentación. La evaluación de los proyectos se hará siguiendo los principios de publicidad, transparencia, concurrencia y objetividad, conforme a lo que establezca el convenio de colaboración anteriormente mencionado.

En todas las actuaciones relativas a este Fondo, la entidad gestora actuará en nombre propio y por cuenta del citado Fondo. De igual manera, la entidad gestora actuará como depositaria de los contratos representativos de las operaciones realizadas con cargo al Fondo. Todas las operaciones efectuadas serán registradas en una contabilidad específica, separada e independiente de la propia entidad gestora, de acuerdo con lo establecido en la Ley General Presupuestaria.

7. SEPIDES ingresará en el Tesoro Público la dotación percibida con cargo a los Presupuestos Generales del Estado, menos el importe correspondiente a los préstamos fallidos y los gastos derivados de la gestión del Fondo, más los rendimientos financieros que puedan generar las cantidades aportadas por el Ministerio de Agricultura, Pesca y Alimentación en el plazo máximo de 10 años.

8. Este Fondo carece de personalidad jurídica. Las responsabilidades del Fondo se limitarán exclusivamente a aquéllas que la entidad gestora haya contraído por cuenta del mismo. Igualmente, los posibles acreedores del Fondo no podrán hacer efectivos sus

créditos contra el patrimonio de la entidad gestora, cuya responsabilidad se limita al importe de sus aportaciones al Fondo.

Los posibles fallidos que se generen por la aplicación del Fondo reducirán la cuantía del mismo en el momento de la liquidación al final del plazo de reembolso de la dotación.

## CAPÍTULO V

## Acción administrativa en materia de medio ambiente

**Artículo 122.** *Modificación del texto refundido de la Ley de Aguas, aprobado por Real Decreto Legislativo 1/2001, de 20 de julio.*

Se añade un nuevo párrafo al apartado 2 del artículo 127 del texto refundido de la Ley de Aguas, aprobado por Real Decreto Legislativo 1/2001, de 20 de julio, con la siguiente redacción:

> «El informe previo será emitido, a petición del Ministerio de Medio Ambiente o sus organismos autónomos, por las entidades locales afectadas por las obras. El informe deberá pronunciarse exclusivamente sobre aspectos relacionados con el planeamiento urbanístico y se entenderá favorable si no se emite y notifica en el plazo de un mes.»

El resto del apartado y del artículo permanece con la misma redacción.

**Artículo 123.** *Declaración de urgente ocupación de determinadas obras hidráulicas.*

1. A los efectos previstos en el artículo 52 de la Ley de Expropiación forzosa, se declara urgente la ocupación de bienes afectados por la expropiación a que dé lugar la realización de las obras que a continuación se relacionan, que han sido declaradas de interés general del Estado por la Ley 10/2001, de 5 de julio, del Plan Hidrológico Nacional:

Confederación Hidrográfica del Norte:

Mejora del saneamiento de Lugo: Estación depuradora de aguas residuales de Lugo.

Mejora del saneamiento de Ourense: acondicionamiento de los colectores de la margen derecha del río Miño en Ourense, tramos: Puente Nuevo-Balneario, Vinteun-Puente Nuevo, Eiras Vedras-Tarascón.

Confederación Hidrográfica del Duero:

Canal Bajo de los Payuelos.

Ramales principales del Canal Alto de los Payuelos.

Medidas correctoras de los vertidos al alto Orbigo.

Confederación Hidrográfica del Tajo:

Saneamiento y depuración de la Vera.

Ampliación de la ETAP de la Mancomunidad de Aguas del Sorbe.

Diques inundables para el desarrollo recreativo del embalse de Entrepeñas. Dique de Pareja.

Ampliación y mejora del abastecimiento a la Mancomunidad de Algodor. Tramo III.

Confederación Hidrográfica del Guadiana:

Toma en el embalse de Andévalo.

Saneamiento y depuración de aguas residuales urbanas. Marismas de Odiel.

Encauzamientos en Puebla de la Calzada. Desvío del arroyo Cabrillas.

Confederación Hidrográfica del Guadalquivir:

Reconstrucción del azud de El Portal en el río Guadalete.

Modernización de la zona regable del Genil, margen izquierda. Estación de bombeo e impulsión de Peñaflor.

Modernización de la zona regable del Genil, margen izquierda. Estación de bombeo e impulsión de Ramblilla.

Confederación Hidrográfica del Sur de España:

Reposición y Adecuación del encauzamiento del río Adra. Tramo: La Alquería-Puente del Río. T. M. Adra (Almería).
Estación Depuradora de Aguas Residuales de Algeciras (Cádiz).

Confederación Hidrográfica del Segura:

Estaciones Depuradoras de aguas residuales y colectores del Mar Menor Norte (Murcia).
Presas de las ramblas del Puerto de la Cadena, Tabala y Arroyo Grande (Murcia y Alicante).
Modernización de los regadíos de la Vega Alta del Segura.

Confederación Hidrográfica del Júcar:

Gran reparación y automatización del Canal principal del Campo del Turia.
Confederación Hidrográfica del Ebro.

Abastecimiento de los municipios del río Oja.
Abastecimiento de los municipios de la zona de influencia de la Presa de Enciso.

2. A los efectos previstos en el artículo 52 de la Ley de Expropiación Forzosa, se declara urgente la ocupación de bienes afectados por la expropiación a que dé lugar la realización de las obras que a continuación se relacionan, que han sido declaradas de interés general del Estado por la Ley 53/2002, de 30 de diciembre, de medidas fiscales, administrativas y del orden social para el año 2003:

Confederación Hidrográfica del Duero:

Abastecimiento Mancomunado «Vecindad de Burgos y Bajo Arlanza».
Abastecimiento comarcal Araviana-Rituerto.
Abastecimiento a las poblaciones del valle de Esgueva 2.ª Fase.
Abastecimiento en alta a Benavente y a otros municipios del Valle del Tera.

**Artículo 124.** *Régimen transitorio de la transferencia de recursos hídricos desde el embalse del Negratín, en la Cuenca Hidrográfica del Guadalquivir, al de Cuevas de Almanzora, en la Cuenca Hidrográfica del Sur, regulada en la Disposición adicional vigésimo segunda de la Ley 55/1999, de 29 de diciembre, de medidas fiscales, administrativas y del orden social para el año 2000.*

1. En tanto no estén realizadas las obras de regulación de la cuenca del Guadalquivir que permitan incrementar las disponibilidades actuales del Sistema de Regulación General, de forma que sea posible equilibrar el déficit que la transferencia Negratín-Almanzora provoca, podrá autorizarse de forma provisional y con carácter anual, previo acuerdo de la Junta de Gobierno de la Confederación Hidrográfica del Guadalquivir, una transferencia de caudales con cargo a potenciales recursos de aguas superficiales y subterráneas de la cuenca, incluido el posible remanente de agua procedente de la distribución de caudales que no haya sido objeto de concesión.
2. Dicha transferencia podrá llevarse a cabo si el déficit que provoca queda cubierto mediante la incorporación de los recursos anteriormente indicados que pudieran resultar disponibles, al Sistema de Regulación General, en sustitución de los que pudieran derivarse por el sistema Negratín-Almanzora. Los usuarios de la transferencia compensarán a la Confederación Hidrográfica del Guadalquivir las exacciones que, de acuerdo con el artículo 114 del texto refundido de la Ley de Aguas, correspondan, así como los costes que la disponibilidad de dichos recursos pueda suponer.
3. Los párrafos a), b), c), e) y f) del apartado 2 de la disposición adicional vigésima segunda de la Ley 55/1999, de 29 de diciembre, de medidas fiscales, administrativas y del orden social para el año 2000 serán de aplicación a este régimen transitorio.
4. El establecimiento de los volúmenes que se transfieran en cada período concreto y la adopción de cuantas decisiones sean precisas para el buen funcionamiento de la transferencia, en este régimen transitorio, corresponderán a la Comisión de Gestión Técnica a que se refiere el apartado 3 de la citada disposición adicional vigésima segunda.

**Artículo 125.** *Declaración de urgente ocupación de bienes afectados por la expropiación a que dé lugar la realización del trazado y las obras de infraestructura que sean necesarias para la realización de las transferencias de recursos hídricos que autoriza la Ley 10/2001, de 5 de julio, del Plan Hidrológico Nacional.*

**(Derogado)**

**Artículo 126.** *Modificación de la Ley 4/1989, de 27 de marzo, de Conservación de los Espacios Naturales y de la Flora y la Fauna silvestres.*

Se modifican los siguientes preceptos de la Ley 4/1989, de 27 de marzo, de Conservación de los Espacios Naturales y de la Flora y la Fauna Silvestres.

Uno. Se modifica el apartado 3 del artículo 22 de la Ley 4/1989, de 27 de marzo, de Conservación de los Espacios Naturales y de la Flora y la Fauna Silvestres, que pasa a tener la siguiente redacción:

> «3. Los Parques Nacionales serán gestionados conjuntamente por la Administración General del Estado y la comunidad o las comunidades autónomas en cuyo territorio se encuentren situados.
>
> Los Parques Nacionales serán financiados con cargo a los Presupuestos Generales del Estado, a través del organismo autónomo Parques Nacionales y, previo acuerdo con las Comunidades Autónomas afectadas, con las aportaciones que éstas realicen para dicha financiación en el presupuesto del organismo autónomo Parques Nacionales.»

El resto del artículo permanece con la misma redacción.

Dos. Se modifica el apartado 4 del artículo 23 de la Ley 4/1989, de 27 de marzo, de Conservación de los Espacios Naturales y de la Flora y la Fauna Silvestres, que pasa a tener la siguiente redacción:

> «4. La Comisión Mixta quedará válidamente constituida en el momento en el que las Administraciones interesadas designen a sus representantes y se haya reunido por primera vez, a iniciativa del Ministerio de Medio Ambiente.
>
> La presidencia de esta Comisión recaerá cada año, alternativamente, en uno de los representantes de la Administración General del Estado o de las Administraciones autonómicas.
>
> A partir del momento de su constitución, para la realización de reuniones y adopción de acuerdos será precisa la presencia de al menos la mitad de los miembros entre los que se incluirá el Presidente.
>
> El Presidente dirimirá con su voto los empates a efectos de adoptar los acuerdos que se deriven del ejercicio de las funciones reguladas en el párrafo j) del apartado 5 de este artículo.»

El resto del artículo permanece con la misma redacción.

Tres. Se modifica el artículo 23 ter de la Ley 4/1989, de 27 de marzo, de Conservación de los Espacios Naturales y de la Flora y la Fauna Silvestres, que pasa a tener la siguiente redacción:

> «1. La responsabilidad de la administración y coordinación de las actividades del Parque Nacional recaerá en su Director-Conservador, que será designado por acuerdo de la Comisión Mixta de Gestión.
>
> 2. En caso de no alcanzarse acuerdo para la designación del Director-Conservador del Parque Nacional en el seno de la Comisión Mixta, se elevará la documentación relativa a los aspirantes al Consejo de la Red de Parques Nacionales que, por mayoría de sus miembros, designará al funcionario que así considere.
>
> 3. En tanto se resuelve el nombramiento, la responsabilidad de la dirección del Parque Nacional recaerá en el director adjunto o, en su caso, en el funcionario de mayor nivel y antigüedad existente en la plantilla del Parque Nacional.

4. El nombramiento de Director-Conservador recaerá en un funcionario de la Administración General del Estado o de las Administraciones Autonómicas implicadas.

5. Con posterioridad a la citada designación por la Comisión Mixta, el organismo autónomo Parques Nacionales realizará las actuaciones administrativas precisas para posibilitar la incorporación a su plantilla.

Los Directores-Conservadores asistirán a las reuniones de las Comisiones Mixtas de acuerdo con lo previsto en el apartado 6 del artículo 23 de esta Ley.»

Cuatro. Se modifica el artículo 28, apartado 2, párrafo f) de la Ley 4/1989, de 27 de marzo, de Conservación de los Espacios Naturales y de la Flora y la Fauna Silvestres, que pasa a tener la siguiente redacción:

«f) Para permitir, en condiciones estrictamente controladas y mediante métodos selectivos tradicionales, la captura, retención o cualquier otra explotación prudente de determinadas especies no catalogadas en pequeñas cantidades y con las limitaciones precisas para garantizar su conservación.»

Cinco. Se modifica el segundo párrafo del apartado 2 del artículo 39 de la Ley 4/1989, de 27 de marzo, de Conservación de los Espacios Naturales y de la Flora y la Fauna Silvestres, que pasa a tener la siguiente redacción:

«Las infracciones graves y muy graves conllevarán, en su caso, y atendiendo a la naturaleza de las mismas, la prohibición de cazar o pescar durante un plazo máximo de diez años, y las menos graves hasta un plazo de un año.»

Seis. Se introduce un nuevo apartado 4 en el artículo 39 de la Ley 4/1989, de 27 de marzo, de Conservación de los Espacios Naturales y de la Flora y la Fauna Silvestres, con la siguiente redacción:

«4. A efectos del ejercicio de la potestad sancionadora por la Administración General del Estado, y sin perjuicio de lo que puedan disponer al respecto leyes especiales, las infracciones tipificadas en el artículo 38 se calificarán del siguiente modo:

a) Como muy graves las comprendidas en los apartados 1, 6 y 7.
b) Como graves las comprendidas en los apartados 2, 8, 9, 12 y 13 .
c) Como menos graves las comprendidas en los apartados 5, 10, 11 y 14.
d) Como leves las comprendidas en los apartados 3 y 4.

En el supuesto de que dichas infracciones den lugar a daños sobre las personas, los bienes o el medio ambiente de difícil o imposible reparación, se calificarán en la categoría superior en gravedad a la señalada en el párrafo anterior.

En todo caso, los criterios establecidos en el primer apartado de este artículo se tendrán en cuenta para graduar la sanción que se imponga dentro del intervalo correspondiente a cada infracción.»

Los apartados 4 y 5 del artículo 39 de la Ley 4/1989, de 27 de marzo, de Conservación de los Espacios Naturales y de la Flora y la Fauna Silvestres, pasan a ser los apartados 5 y 6.

Siete. Se modifica la disposición adicional quinta de la Ley 4/1989, de 27 de marzo, de Conservación de los Espacios Naturales y de la Flora y la Fauna Silvestres, que pasa a tener la siguiente redacción:

«Son normas básicas, a los efectos de lo previsto en el artículo 149.1.23.ª de la Constitución, los siguientes artículos y disposiciones: 1, 2, 4, 5, 6, 8 al 19, 20 bis al 31, 33 al 41, excepto el apartado 4 del artículo 39; disposiciones adicionales primera, segunda, cuarta, quinta, disposición transitoria segunda y anexos I y II.»

Ocho. Se modifica la disposición adicional octava de la Ley 4/1989, de 27 de marzo, de Conservación de los Espacios Naturales y de la Flora y la Fauna Silvestres, que pasa a tener la siguiente redacción:

«Si no hubiera otra solución satisfactoria, y cumpliendo los requisitos de los apartados 3 y 6 del artículo 28, la Administración competente podrá dejar sin efecto la prohibición establecida en el párrafo b) del artículo 34 respecto de las aves migratorias no catalogadas y durante su trayecto de regreso a sus lugares de cría, para permitir, en los lugares tradicionales, en condiciones estrictamente controladas y de un modo selectivo, la captura, la retención o cualquier otra explotación prudente de determinadas especies en pequeñas cantidades y con las limitaciones precisas para garantizar su conservación.»

Nueve. Se introduce una nueva disposición adicional novena en la Ley 4/1989, de 27 de marzo, de Conservación de los Espacios Naturales y de la Flora y la Fauna Silvestres, con la siguiente redacción:

«Para el ejercicio de la potestad sancionadora en Parques Nacionales, serán competentes para dictar resolución:

a) El Director-Conservador del Parque, en el caso de infracciones leves o menos graves.
b) El Director del organismo autónomo Parques Nacionales, en el caso de infracciones graves.
c) El Presidente del organismo autónomo Parques Nacionales, en el caso de infracciones muy graves. Esta competencia podrá ser delegada en el Vicepresidente del organismo autónomo.

El plazo para resolver y notificar la resolución de los expedientes sancionadores será de doce meses. Transcurrido dicho plazo sin que tal notificación se haya producido, se dictará resolución declarando la caducidad del procedimiento, con los efectos previstos en la legislación vigente.»

Diez. El anexo I de la Ley 4/1989, de 27 de marzo, de Conservación de los Espacios Naturales y de la Flora y la Fauna Silvestres pasa a tener el siguiente título:

«Anexo I. Principales sistemas naturales españoles.»

Once. El anexo II de la Ley 4/1989, de 27 de marzo, de Conservación de los Espacios Naturales y de la Flora y la Fauna Silvestres pasa a tener el siguiente título:

«Anexo II. Especies que serán objeto de medidas de conservación especiales en cuanto a su hábitat, con el fin de asegurar su supervivencia y su reproducción en su área de distribución.»

**Artículo 127.** *Modificación del Real Decreto Legislativo 1302/1986, de 28 de junio, de Evaluación de Impacto Ambiental.*

**(Derogado)**

**Artículo 128.** *Modificación de la Ley 10/1998, de 21 de abril, de Residuos.*

Se modifican los siguientes preceptos en la Ley 10/1998, de 21 de abril, de Residuos, de la siguiente forma:

Uno. Se añade un apartado al artículo 8 de la Ley 10/1998, de 21 de abril, de Residuos, pasando su actual contenido a constituir el apartado 1 e incluyéndose el nuevo apartado 2, que tendrá la siguiente redacción:

«2. Los sistemas de gestión a que se refiere el apartado anterior se atendrán a las condiciones específicas que, en su caso, establezcan las disposiciones reglamentarias previstas en el apartado 1 del artículo 7, entre las que podrán incluirse las siguientes:

a) La atribución de la gestión y la responsabilidad del sistema a una entidad con personalidad jurídica diferenciada y sin ánimo de lucro.

b) La constitución de las garantías necesarias para el cumplimiento de sus obligaciones.

c) El establecimiento de obligaciones de suministro de información, análisis económicos y auditorías sobre la gestión de los residuos.»

Dos. Se modifica el párrafo segundo del apartado 4 del artículo 27 de la Ley 10/1998, de 21 de abril, de Residuos, que queda redactado como sigue:

«Los titulares de estas actividades, tras una evaluación preliminar cuyo contenido será fijado por el Consejo de Ministros previa consulta a las comunidades autónomas, deberán asimismo remitir periódicamente a la comunidad autónoma correspondiente informes de situación en los que figuren los datos relativos a los criterios que sirvan de base para la declaración de suelos contaminados, de acuerdo con el apartado 1.»

El resto del artículo permanece con la misma redacción.

Tres. Se añaden los siguientes párrafos al apartado 2 del artículo 34 de la Ley 10/1998, de 21 de abril, de Residuos:

«k) La elaboración de productos o la utilización de envases por los agentes económicos a que se refiere el párrafo a) del artículo 7.1 respecto de los que se haya adoptado alguna de las medidas enumeradas en el mismo y, en su caso, en el artículo 8 de esta ley, incumpliendo las obligaciones indicadas en los mencionados preceptos y en su normativa de desarrollo, cuando como consecuencia de ello se perturbe gravemente la protección del medio ambiente, la salud e higiene públicas o la seguridad de los consumidores.

l) La puesta en el mercado de productos respecto de los que se haya adoptado alguna de las medidas enumeradas en los párrafos b) y c) del artículo 7.1 y, en su caso, en el artículo 8 de esta ley, de una forma distinta a lo establecido en los mencionados preceptos y en su normativa de desarrollo.»

El resto del artículo permanece con la misma redacción.

Cuatro. Se añaden los siguientes párrafos al apartado 3 del artículo 34 de la Ley 10/1998, de 21 de abril, de Residuos:

«m) La elaboración o utilización de productos respecto de los que se haya adoptado alguna de las medidas enumeradas en el párrafo a) del artículo 7.1 y, en su caso, en el artículo 8 de esta Ley, incumpliendo las obligaciones indicadas en los mencionados preceptos y en su normativa de desarrollo, cuando como consecuencia de ello no se perturbe gravemente la protección del medio ambiente, la salud e higiene públicas o la seguridad de los consumidores.

n) No elaborar los planes empresariales de prevención o de minimización de residuos o no atender los requerimientos efectuados por las comunidades autónomas para que sean modificados o completados con carácter previo a su aprobación, cuando así se haya establecido de acuerdo con el artículo 7.1 y, en su caso, con el artículo 8 de esta ley y en su normativa de desarrollo.»

El resto del artículo permanece con la misma redacción.

Cinco. Se añade el siguiente apartado al artículo 35 de la Ley 10/1998, de 21 de abril, de Residuos:

«3. En los supuestos de las infracciones reguladas en los párrafos k) y l) del artículo 34.2 y en el párrafo m) del artículo 34.3, el órgano que ejerza la potestad sancionadora podrá acordar también, como sanción accesoria, el decomiso de las mercancías, en cuyo caso determinará su destino final.»

El resto del artículo permanece con la misma redacción.

**Artículo 129.** *Modificación del texto refundido de la Ley de Aguas, aprobado por Real Decreto Legislativo 1/2001, de 20 de julio, por la que se incorpora al derecho español, la*

*Directiva 2000/60/CE, por la que se establece un marco comunitario de actuación en el ámbito de la política de aguas.*

El texto refundido de la Ley de Aguas, aprobado por Real Decreto Legislativo 1/2001, de 20 de julio, se modifica en los siguientes términos:

Uno. El apartado 2 del artículo 1 queda redactado del siguiente modo:

> «2. Es también objeto de esta ley el establecimiento de las normas básicas de protección de las aguas continentales, costeras y de transición, sin perjuicio de su calificación jurídica y de la legislación específica que les sea de aplicación.»

Dos. Los apartados 2 y 3 del artículo 1 pasan a ser los apartados 3 y 4.

Tres. Se añade un inciso al final del actual apartado 4 que pasa a ser el 5 y que queda redactado del siguiente modo:

> «5. Las aguas minerales y termales se regularán por su legislación específica, sin perjuicio de la aplicación de lo dispuesto en el apartado 2.»

Cuatro. Se modifica el párrafo d) del artículo 2 que queda redactado del siguiente modo:

> «d) Los acuíferos, a los efectos de los actos de disposición o de afección de los recursos hidráulicos.»

Cinco. Se modifica la denominación del capítulo IV que pasa a ser «De los acuíferos».

Seis. Se modifica el artículo 16 que queda redactado del siguiente modo:

> «A los efectos de esta ley, se entiende por cuenca hidrográfica la superficie de terreno cuya escorrentía superficial fluye en su totalidad a través de una serie de corrientes, ríos y eventualmente lagos hacia el mar por una única desembocadura, estuario o delta. La cuenca hidrográfica como unidad de gestión del recurso se considera indivisible.»

Siete. Se añade el artículo 16 bis con la denominación de «Demarcación hidrográfica» que se redacta del siguiente modo:

> «1. Se entiende por demarcación hidrográfica la zona terrestre y marina compuesta por una o varias cuencas hidrográficas vecinas y las aguas de transición, subterráneas y costeras asociadas a dichas cuencas.
>
> Son aguas de transición, las masas de agua superficial próximas a la desembocadura de los ríos que son parcialmente salinas como consecuencia de su proximidad a las aguas costeras, pero que reciben una notable influencia de flujos de agua dulce.
>
> Son aguas costeras, las aguas superficiales situadas hacia tierra desde una línea cuya totalidad de puntos se encuentra a una distancia de una milla náutica mar adentro desde el punto más próximo de la línea de base que sirve para medir la anchura de las aguas territoriales y que se extienden, en su caso, hasta el límite exterior de las aguas de transición.
>
> 2. Las aguas costeras se especificarán e incluirán en la demarcación o demarcaciones hidrográficas más próximas o más apropiadas.
>
> 3. Los acuíferos que no correspondan plenamente a ninguna demarcación en particular, se incluirán en la demarcación más próxima o más apropiada, pudiendo atribuirse a cada una de las demarcaciones la parte de acuífero correspondiente a su respectivo ámbito territorial, y debiendo garantizarse, en este caso, una gestión coordinada mediante las oportunas notificaciones entre demarcaciones afectadas.
>
> 4. La demarcación hidrográfica, como principal unidad a efectos de la gestión de cuencas, constituye el ámbito espacial al que se aplican las normas de protección de las aguas contempladas en esta ley sin perjuicio del régimen específico de protección del medio marino que pueda establecer el Estado.
>
> 5. El Gobierno, por real decreto, oídas las comunidades autónomas, fijará el ámbito territorial de cada demarcación hidrográfica que será coincidente con el de su plan hidrológico.»

Ocho. Se modifica el párrafo c) del apartado 1 del artículo 20 que queda redactado del siguiente modo:

«c) Los proyectos de las disposiciones de carácter general de aplicación en todo el territorio nacional relativas a la protección de las aguas y a la ordenación del dominio público hidráulico.»

Nueve. Se modifica la denominación de la sección segunda del capítulo III del título II que pasa a ser la siguiente:

«Sección 2.ª Órganos de gobierno, administración y cooperación.»

Diez. Se modifica la denominación del artículo 26 que pasa a ser la siguiente:

«Órganos de Gobierno, Administración y Cooperación.»

Once. El apartado 3 del artículo 26 queda redactado del siguiente modo:

«3. Es órgano de participación y planificación el Consejo del Agua de la demarcación.

Es órgano para la cooperación, en relación con las obligaciones derivadas de esta ley para la protección de las aguas, el Comité de Autoridades Competentes.»

Doce. Se modifican los párrafos d), e), f) y k) del artículo 28 que quedan redactados en los siguientes términos:

«d) Preparar los asuntos que se hayan de someter al Consejo del Agua de la demarcación.»

«e) Aprobar, previo informe del Consejo del Agua de la demarcación, las modificaciones sobre la anchura de las zonas de servidumbre y de policía previstas en el artículo 6 de esta ley.»

«f) Declarar acuíferos sobreexplotados o en riesgo de estarlo, determinar los perímetros de protección de los acuíferos, conforme a lo señalado en el artículo 56 de esta ley, aprobar las medidas de carácter general contempladas en el artículo 55 y ser oída en el trámite de audiencia al organismo de cuenca a que se refiere el artículo 58. Asimismo, le corresponde la adopción de las medidas para la protección de las aguas subterráneas frente a intrusiones de aguas salinas a que se refiere el artículo 99 de esta ley.»

«k) Proponer al Consejo del Agua de la demarcación la revisión del plan hidrológico correspondiente.»

Trece. Se modifica el párrafo b) del apartado 1 del artículo 30 que queda redactado en los siguientes términos:

«b) Presidir la Junta de Gobierno, la Asamblea de Usuarios, la Comisión de Desembalse, el Consejo del Agua de la demarcación y el Comité de Autoridades Competentes.»

Catorce. El artículo 35 queda redactado del siguiente modo:

«1. Para fomentar la información, consulta pública y participación activa en la planificación hidrológica se crea, en las demarcaciones hidrográficas con cuencas intercomunitarias, el Consejo del Agua de la demarcación.

2. Corresponde al Consejo del Agua de la demarcación promover la información, consulta y participación pública en el proceso planificador, y elevar al Gobierno, a través del Ministerio de Medio Ambiente, el plan hidrológico de la cuenca y sus ulteriores revisiones. Asimismo, podrá informar las cuestiones de interés general para la demarcación y las relativas a la protección de las aguas y a la mejor ordenación, explotación y tutela del dominio público hidráulico.

A tales efectos, reglamentariamente se determinará la organización y procedimiento para hacer efectiva la participación pública.

3. Las comunidades autónomas, cuyo territorio forme parte total o parcialmente de una demarcación hidrográfica, se incorporarán en los términos previstos en esta ley al Consejo del Agua correspondiente para participar en la elaboración de la planificación hidrológica y demás funciones del mismo.»

Quince. El artículo 36 queda redactado en los siguientes términos:

«1. La composición del Consejo del Agua se establecerá mediante real decreto, aprobado por el Consejo de Ministros, ajustándose a los siguientes criterios:

a) Cada departamento ministerial relacionado con la gestión de las aguas y el uso de los recursos hidráulicos estará representado por un número de vocales no superior a tres.

b) Los servicios técnicos del organismo de cuenca estarán representados por un máximo de tres vocales; cada servicio periférico de costas del Ministerio de Medio Ambiente cuyo territorio coincida total o parcialmente con el de la demarcación hidrográfica estará representado por un vocal; cada Autoridad Portuaria y Capitanía Marítima afectadas por el ámbito de la demarcación hidrográfica estarán representadas por un vocal.

c) La representación de las comunidades autónomas que participen en el Consejo, de acuerdo con lo previsto en el artículo 35, se determinará y distribuirá en función del número de comunidades autónomas de la demarcación y de la superficie y población de las mismas incluidas en ella, debiendo estar representada cada una de las comunidades autónomas participantes, al menos, por un vocal.

La representación de las comunidades autónomas no será inferior a la que corresponda a los diversos departamentos ministeriales señalados en el apartado 1.a).

d) Las entidades locales cuyo territorio coincida total o parcialmente con el de la cuenca estarán representadas en función de la extensión o porcentaje de dicho territorio afectado por la demarcación hidrográfica, en los términos que reglamentariamente se determine. El número máximo de vocales no será superior a tres.

e) La representación de los usuarios no será inferior al tercio del total de vocales y estará integrada por representantes de los distintos sectores con relación a sus respectivos intereses en el uso del agua.

f) La representación de asociaciones y organizaciones de defensa de intereses ambientales, económicos y sociales relacionados con el agua. El número de vocales no será superior a seis.

2. En el caso de demarcaciones hidrográficas de cuencas intracomunitarias, la comunidad autónoma correspondiente garantizará la participación social en la planificación hidrológica, respetando las anteriores representaciones mínimas de usuarios y organizaciones interesadas en los órganos colegiados que al efecto se creen, y asegurando que estén igualmente representadas en dichos órganos todas las Administraciones públicas con competencias en materias relacionadas con la protección de las aguas y, en particular, la Administración General del Estado en relación con sus competencias sobre el dominio público marítimo terrestre, puertos de interés general y marina mercante.»

Dieciséis. Se añade el artículo 36 bis con la denominación de «Comité de Autoridades Competentes» y con el siguiente contenido:

**«Artículo 36 bis.** *Comité de Autoridades Competentes.*

1. Para garantizar la adecuada cooperación en la aplicación de las normas de protección de las aguas, se crea en el caso de demarcaciones hidrográficas con cuencas intercomunitarias, el Comité de Autoridades Competentes.

La creación del Comité de Autoridades Competentes de la demarcación hidrográfica no afectará a la titularidad de las competencias que en las materias relacionadas con la gestión de las aguas correspondan a las distintas

Administraciones públicas, que continuarán ejerciéndose de acuerdo con lo previsto en cada caso en la normativa que resulte de aplicación.

2. El Comité de Autoridades Competentes de la demarcación hidrográfica tendrá como funciones básicas:

a) Favorecer la cooperación en el ejercicio de las competencias relacionadas con la protección de las aguas que ostenten las distintas Administraciones públicas en el seno de la respectiva demarcación hidrográfica.

b) Impulsar la adopción por las Administraciones públicas competentes en cada demarcación de las medidas que exija el cumplimiento de las normas de protección de esta ley.

c) Proporcionar a la Unión Europea, a través del Ministerio de Medio Ambiente, la información relativa a la demarcación hidrográfica que se requiera, conforme a la normativa vigente.

3. El Comité de Autoridades Competentes estará integrado por:

a) Los órganos de la Administración General del Estado con competencias sobre el aprovechamiento, protección y control de las aguas objeto de esta ley, con un número de representantes que no supere el de las comunidades autónomas.

b) Los órganos de las comunidades autónomas, cuyo territorio forme parte total o parcialmente de la demarcación hidrográfica, con competencias sobre la protección y control de las aguas objeto de esta ley, con un representante por cada comunidad autónoma.

c) Los entes locales, cuyo territorio coincida total o parcialmente con el de la demarcación hidrográfica, con competencias sobre la protección y control de las aguas objeto de esta ley, representados en función de su población dentro de la demarcación, a través de las correspondientes federaciones territoriales de municipios.

4. En el caso de demarcaciones hidrográficas de cuencas intracomunitarias, las comunidades autónomas competentes garantizarán el principio de unidad de gestión de las aguas, la cooperación en el ejercicio de las competencias que en relación con su protección ostenten las distintas Administraciones públicas y, en particular, las que corresponden a la Administración General del Estado en materia de dominio público marítimo terrestre, portuario y de marina mercante. Asimismo proporcionarán a la Unión Europea, a través del Ministerio de Medio Ambiente, la información relativa a la demarcación hidrográfica que se requiera conforme a la normativa vigente.»

Diecisiete. Se añade el artículo 36 ter. con la denominación de «Notificación de autoridades competentes» y con el siguiente contenido:

**«Artículo 36 ter.** *Notificación de autoridades competentes.*

El Ministerio de Medio Ambiente facilitará a la Comisión Europea una lista de las autoridades competentes españolas, debiendo asimismo notificar cualquier cambio que se produzca en estas designaciones.»

Dieciocho. Se modifica el contenido y denominación del artículo 40 que queda redactado del siguiente modo:

**«Artículo 40.** *Objetivos y criterios de la planificación hidrológica:*

1. La planificación hidrológica tendrá por objetivos generales conseguir el buen estado y la adecuada protección del dominio público hidráulico y de las aguas objeto de esta ley, la satisfacción de las demandas de agua, el equilibrio y armonización del desarrollo regional y sectorial, incrementando las disponibilidades del recurso, protegiendo su calidad, economizando su empleo y racionalizando sus usos en armonía con el medio ambiente y los demás recursos naturales.

2. La política del agua está al servicio de las estrategias y planes sectoriales que sobre los distintos usos establezcan las Administraciones públicas, sin perjuicio de la gestión racional y sostenible del recurso que debe ser aplicada por el Ministerio de Medio Ambiente, o por las Administraciones hidráulicas competentes, que condicionará toda autorización, concesión o infraestructura futura que se solicite.

3. La planificación se realizará mediante los planes hidrológicos de cuenca y el Plan Hidrológico Nacional. El ámbito territorial de cada plan hidrológico de cuenca será coincidente con el de la demarcación hidrográfica correspondiente.

4. Los planes hidrológicos serán públicos y vinculantes, sin perjuicio de su actualización periódica y revisión justificada, y no crearán por sí solos derechos en favor de particulares o entidades, por lo que su modificación no dará lugar a indemnización, sin perjuicio de lo dispuesto en el artículo 65.

5. El Gobierno, mediante real decreto, aprobará los planes hidrológicos de cuenca en los términos que estime procedentes en función del interés general, sin perjuicio de lo dispuesto en el apartado siguiente.

6. Los planes hidrológicos de cuenca que hayan sido elaborados o revisados al amparo de lo dispuesto en el artículo 18 serán aprobados si se ajustan a las prescripciones de los artículos 40.1, 3 y 4 y 42, no afectan a los recursos de otras cuencas y, en su caso, se acomodan a las determinaciones del Plan Hidrológico Nacional.»

Diecinueve. Se añade el artículo 40 bis con la denominación de «Definiciones» y con el siguiente contenido:

**«Artículo 40 bis.** *Definiciones.*

A los efectos de la planificación hidrológica y de la protección de las aguas objeto de esta Ley, se entenderá por:

a) aguas continentales: todas las aguas en la superficie del suelo y todas las aguas subterráneas situadas hacia tierra desde la línea que sirve de base para medir la anchura de las aguas territoriales.

b) aguas superficiales: las aguas continentales, excepto las aguas subterráneas; las aguas de transición y las aguas costeras, y, en lo que se refiere al estado químico, también las aguas territoriales.

c) aguas subterráneas: todas las aguas que se encuentran bajo la superficie del suelo en la zona de saturación y en contacto directo con el suelo o el subsuelo.

d) acuífero: una o más capas subterráneas de roca o de otros estratos geológicos que tienen la suficiente porosidad y permeabilidad para permitir ya sea un flujo significativo de aguas subterráneas o la extracción de cantidades significativas de aguas subterráneas.

e) masa de agua superficial: una parte diferenciada y significativa de agua superficial, como un lago, un embalse, una corriente, río o canal, parte de una corriente, río o canal, unas aguas de transición o un tramo de aguas costeras.

f) masa de agua subterránea: un volumen claramente diferenciado de aguas subterráneas en un acuífero o acuíferos.

g) masa de agua artificial: una masa de agua superficial creada por la actividad humana.

h) masa de agua muy modificada: una masa de agua superficial que, como consecuencia de alteraciones físicas producidas por la actividad humana, ha experimentado un cambio sustancial en su naturaleza.

i) servicios relacionados con el agua: todas las actividades relacionadas con la gestión de las aguas que posibilitan su utilización, tales como la extracción, el almacenamiento, la conducción, el tratamiento y la distribución de aguas superficiales o subterráneas, así como la recogida y depuración de aguas residuales, que vierten posteriormente en las aguas superficiales. Asimismo, se entenderán como servicios las actividades derivadas de la protección de personas y bienes frente a las inundaciones.

j) usos del agua: las distintas clases de utilización del recurso, así como cualquier otra actividad que tenga repercusiones significativas en el estado de las aguas. A efectos de la aplicación del principio de recuperación de costes, los usos del agua deberán considerar, al menos, el abastecimiento de poblaciones, los usos industriales y los usos agrarios.»

Veinte. Se modifica el apartado 2 del artículo 41, que queda redactado en los siguientes términos:

«2. El procedimiento para elaboración y revisión de los planes hidrológicos de cuenca se regulará por vía reglamentaria, debiendo contemplar, en todo caso, la programación de calendarios, programas de trabajo, elementos a considerar y borradores previos para posibilitar una adecuada información y consulta pública desde el inicio del proceso.

Asimismo, deberá contemplarse la elaboración previa, por las Administraciones competentes, de los programas de medidas básicas y complementarias, contemplados en el artículo 92.quáter, conducentes a la consecución de los objetivos medioambientales previstos en esta ley. Los programas de medidas se coordinarán e integrarán en los planes hidrológicos.

De forma expresa, deberán coordinarse, para su integración en el plan hidrológico, los programas relativos a las aguas costeras y de transición elaborados por la Administración General del Estado o por las comunidades autónomas que participen en el Comité de Autoridades Competentes de la demarcación y que cuenten con litoral.»

Veintiuno. Se añaden al artículo 41 los apartados 3, 4, 5 y 6, que se redactan en los siguientes términos:

«3. En la elaboración y revisión de los planes hidrológicos de cuenca se preverá necesariamente la participación de los departamentos ministeriales interesados, los plazos para presentación de las propuestas por los organismos correspondientes y la actuación subsidiaria del Gobierno en caso de falta de propuesta. Se garantizará, en todo caso, la participación pública en todo el proceso planificador, tanto en las fases de consultas previas como en las de desarrollo y aprobación o revisión del plan. A tales efectos se cumplirán los plazos previstos en la disposición adicional duodécima.

4. Los planes hidrológicos se elaborarán en coordinación con las diferentes planificaciones sectoriales que les afecten, tanto respecto a los usos del agua como a los del suelo, y especialmente con lo establecido en la planificación de regadíos y otros usos agrarios.

5. Con carácter previo a la elaboración y propuesta de revisión del plan hidrológico de cuenca, se preparará un programa de trabajo que incluya, además del calendario sobre las fases previstas para dicha elaboración o revisión, el estudio general sobre la demarcación correspondiente.

Dicho estudio general incorporará, en los términos que se establezca reglamentariamente, una descripción general de las características de la demarcación, un resumen de las repercusiones de la actividad humana en el estado de las aguas superficiales y de las aguas subterráneas, y un análisis económico del uso del agua.

6. El Ministerio de Medio Ambiente remitirá a la Comisión Europea y a cualquier Estado miembro interesado ejemplares de los planes hidrológicos aprobados, así como del estudio general de la demarcación a que se alude en el apartado anterior.»

Veintidós. Se modifica el contenido del artículo 42, que queda redactado en los siguientes términos:

**«Artículo 42.**

1. Los planes hidrológicos de cuenca comprenderán obligatoriamente:

a) La descripción general de la demarcación hidrográfica, incluyendo:

a') Para las aguas superficiales tanto continentales como costeras y de transición, mapas con sus límites y localización, ecorregiones, tipos y condiciones de referencia. En el caso de aguas artificiales y muy modificadas, se incluirá asimismo la motivación conducente a tal calificación.

b') Para las aguas subterráneas, mapas con la localización y límites de las masas de agua.

c') El inventario de los recursos superficiales y subterráneos incluyendo sus regímenes hidrológicos y las características básicas de calidad de las aguas.

b) La descripción general de los usos, presiones e incidencias antrópicas significativas sobre las aguas, incluyendo:

a') Los usos y demandas existentes con una estimación de las presiones sobre el estado cuantitativo de las aguas, la contaminación de fuente puntual y difusa, incluyendo un resumen del uso del suelo, y otras afecciones significativas de la actividad humana.

b') Los criterios de prioridad y de compatibilidad de usos, así como el orden de preferencia entre los distintos usos y aprovechamientos.

c') La asignación y reserva de recursos para usos y demandas actuales y futuros, así como para la conservación o recuperación del medio natural.

d') La definición de un sistema de explotación único para cada plan, en el que, de forma simplificada, queden incluidos todos los sistemas parciales, y con el que se posibilite el análisis global de comportamiento.

c) La identificación y mapas de las zonas protegidas.

d) Las redes de control establecidas para el seguimiento del estado de las aguas superficiales, de las aguas subterráneas y de las zonas protegidas y los resultados de este control.

e) La lista de objetivos medioambientales para las aguas superficiales, las aguas subterráneas y las zonas protegidas, incluyendo los plazos previstos para su consecución, la identificación de condiciones para excepciones y prórrogas, y sus informaciones complementarias.

f) Un resumen del análisis económico del uso del agua, incluyendo una descripción de las situaciones y motivos que puedan permitir excepciones en la aplicación del principio de recuperación de costes.

g) Un resumen de los Programas de Medidas adoptados para alcanzar los objetivos previstos, incluyendo:

a') Un resumen de las medidas necesarias para aplicar la legislación sobre protección del agua, incluyendo separadamente las relativas al agua potable.

b') Un informe sobre las acciones prácticas y las medidas tomadas para la aplicación del principio de recuperación de los costes del uso del agua.

c') Un resumen de controles sobre extracción y almacenamiento del agua, incluidos los registros e identificación de excepciones de control.

d') Un resumen de controles previstos sobre vertidos puntuales y otras actividades con incidencia en el estado del agua, incluyendo la ordenación de vertidos directos e indirectos al dominio público hidráulico y a las aguas objeto de protección por esta ley, sin perjuicio de la competencia estatal exclusiva en materia de vertidos con origen y destino en el medio marino.

e') Una identificación de casos en que se hayan autorizado vertidos directos a las aguas subterráneas.

f') Un resumen de medidas tomadas respecto a las sustancias prioritarias.

g') Un resumen de las medidas tomadas para prevenir o reducir las repercusiones de los incidentes de contaminación accidental.

h') Un resumen de las medidas adoptadas para masas de agua con pocas probabilidades de alcanzar los objetivos ambientales fijados.

i') Detalles de las medidas complementarias consideradas necesarias para cumplir los objetivos medioambientales establecidos, incluyendo los perímetros de

protección y las medidas para la conservación y recuperación del recurso y entorno afectados.

j') Detalles de las medidas tomadas para evitar un aumento de la contaminación de las aguas marinas.

k') Las directrices para recarga y protección de acuíferos.

l') Las normas básicas sobre mejoras y transformaciones en regadío que aseguren el mejor aprovechamiento del conjunto de recursos hidráulicos y terrenos disponibles.

m') Los criterios de evaluación de los aprovechamientos energéticos y la fijación de los condicionantes requeridos para su ejecución.

n') Los criterios sobre estudios, actuaciones y obras para prevenir y evitar los daños debidos a inundaciones, avenidas y otros fenómenos hidráulicos.

o') Las infraestructuras básicas requeridas por el plan.

h) Un registro de los programas y planes hidrológicos más detallados relativos a subcuencas, sectores, cuestiones específicas o categorías de aguas, acompañado de un resumen de sus contenidos. De forma expresa, se incluirán las determinaciones pertinentes para el plan hidrológico de cuenca derivadas del plan hidrológico nacional.

i) Un resumen de las medidas de información pública y de consulta tomadas, sus resultados y los cambios consiguientes efectuados en el plan.

j) Una lista de las autoridades competentes designadas.

k) Los puntos de contacto y procedimientos para obtener la documentación de base y la información requerida por las consultas públicas.

2. La primera actualización del plan hidrológico, y todas las actualizaciones posteriores, comprenderán obligatoriamente:

a) Un resumen de todos los cambios o actualizaciones efectuados desde la publicación de la versión precedente del plan.

b) Una evaluación de los progresos realizados en la consecución de los objetivos medioambientales, incluida la presentación en forma de mapa de los resultados de los controles durante el período del plan anterior y una explicación de los objetivos medioambientales no alcanzados.

c) Un resumen y una explicación de las medidas previstas en la versión anterior del plan hidrológico de cuenca que no se hayan puesto en marcha.

d) Un resumen de todas las medidas adicionales transitorias adoptadas, desde la publicación de la versión precedente del plan hidrológico de cuenca, para las masas de agua que probablemente no alcancen los objetivos ambientales previstos.»

Veintitrés. Se modifica el último párrafo del apartado 4 del artículo 55, que queda redactado en los siguientes términos:

«Las medidas previstas en el presente apartado, que tendrán la consideración de un programa de medidas, podrán ser adoptadas por el organismo competente de la Comunidad Autónoma, en coordinación con el organismo de cuenca, cuando así se haya encomendado.»

Veinticuatro. Se modifica la denominación del título V, que pasa a ser «la protección del dominio público hidráulico y de la calidad de las aguas.»

Veinticinco. Se modifica el artículo 92, que se redacta del siguiente modo:

**«Artículo 92.** *Objetivos de la protección.*

Son objetivos de la protección de las aguas y del dominio público hidráulico:

a) Prevenir el deterioro, proteger y mejorar el estado de los ecosistemas acuáticos, así como de los ecosistemas terrestres y humedales que dependan de modo directo de los acuáticos en relación con sus necesidades de agua.

b) Promover el uso sostenible del agua protegiendo los recursos hídricos disponibles y garantizando un suministro suficiente en buen estado.

c) Proteger y mejorar el medio acuático estableciendo medidas específicas para reducir progresivamente los vertidos, las emisiones y las pérdidas de sustancias prioritarias, así como para eliminar o suprimir de forma gradual los vertidos, las emisiones y las pérdidas de sustancias peligrosas prioritarias.

d) Garantizar la reducción progresiva de la contaminación de las aguas subterráneas y evitar su contaminación adicional.

e) Paliar los efectos de las inundaciones y sequías.

f) Alcanzar, mediante la aplicación de la legislación correspondiente, los objetivos fijados en los tratados internacionales en orden a prevenir y eliminar la contaminación del medio ambiente marino.

g) Evitar cualquier acumulación de compuestos tóxicos o peligrosos en el subsuelo o cualquier otra acumulación que pueda ser causa de degradación del dominio público hidráulico.»

Veintiséis. Se añade el artículo 92 bis con la denominación de «Objetivos medioambientales», que se redacta del siguiente modo:

«1. Para conseguir una adecuada protección de las aguas, se deberán alcanzar los siguientes objetivos medioambientales:

a) para las aguas superficiales:

a') Prevenir el deterioro del estado de las masas de agua superficiales.

b') Proteger, mejorar y regenerar todas las masas de agua superficial con el objeto de alcanzar un buen estado de las mismas.

c') Reducir progresivamente la contaminación procedente de sustancias prioritarias y eliminar o suprimir gradualmente los vertidos, las emisiones y las pérdidas de sustancias peligrosas prioritarias.

b) Para las aguas subterráneas:

a') Evitar o limitar la entrada de contaminantes en las aguas subterráneas y evitar el deterioro del estado de todas las masas de agua subterránea.

b') Proteger, mejorar y regenerar las masas de agua subterránea y garantizar el equilibrio entre la extracción y la recarga a fin de conseguir el buen estado de las aguas subterráneas.

c') Invertir las tendencias significativas y sostenidas en el aumento de la concentración de cualquier contaminante derivada de la actividad humana con el fin de reducir progresivamente la contaminación de las aguas subterráneas.

c) Para las zonas protegidas:

Cumplir las exigencias de las normas de protección que resulten aplicables en una zona y alcanzar los objetivos ambientales particulares que en ellas se determinen.

d) Para las masas de agua artificiales y masas de agua muy modificadas:

Proteger y mejorar las masas de agua artificiales y muy modificadas para lograr un buen potencial ecológico y un buen estado químico de las aguas superficiales.

2. Los programas de medidas especificados en los planes hidrológicos deberán concretar las actuaciones y las previsiones necesarias para alcanzar los objetivos medioambientales indicados.

3. Cuando existan masas de agua muy afectadas por la actividad humana o sus condiciones naturales hagan inviable la consecución de los objetivos señalados o exijan un coste desproporcionado, se señalarán objetivos ambientales menos rigurosos en las condiciones que se establezcan en cada caso mediante los planes hidrológicos.»

Veintisiete. Se añade el artículo 92 ter con la denominación de «Estados de las masas de agua», que se redacta del siguiente modo:

«1. En relación con los objetivos de protección se distinguirán diferentes estados o potenciales en las masas de agua, debiendo diferenciarse al menos entre las aguas superficiales, las aguas subterráneas y las masas de agua artificiales y muy modificadas. Reglamentariamente se determinarán las condiciones técnicas definitorias de cada uno de los estados y potenciales, así como los criterios para su clasificación.

2. En cada demarcación hidrográfica se establecerán programas de seguimiento del estado de las aguas que permitan obtener una visión general coherente y completa de dicho estado. Estos programas se incorporarán a los programas de medidas que deben desarrollarse en cada demarcación.»

Veintiocho. Se añade el artículo 92 quáter con la denominación de «Programas de medidas», que se redacta del siguiente modo:

«1. Para cada demarcación hidrográfica se establecerá un programa de medidas en el que se tendrán en cuenta los resultados de los estudios realizados para determinar las características de la demarcación, las repercusiones de la actividad humana en sus aguas, así como el estudio económico del uso del agua en la misma.

2. Los programas de medidas tendrán como finalidad la consecución de los objetivos medioambientales señalados en el artículo 92 bis de esta ley.

3. Las medidas podrán ser básicas y complementarias:

a) Las medidas básicas son los requisitos mínimos que deben cumplirse en cada demarcación y se establecerán reglamentariamente.

b) Las medidas complementarias son aquellas que en cada caso deban aplicarse con carácter adicional para la consecución de los objetivos medioambientales o para alcanzar una protección adicional de las aguas.

4. El programa de medidas se integrará por las medidas básicas y las complementarias que, en el ámbito de sus competencias, aprueben las Administraciones competentes en la protección de las aguas.»

Veintinueve. Se modifica el artículo 93, que queda redactado del siguiente modo:

**«Artículo 93.**

Se entiende por contaminación, a los efectos de esta ley, la acción y el efecto de introducir materias o formas de energía, o inducir condiciones en el agua que, de modo directo o indirecto, impliquen una alteración perjudicial de su calidad en relación con los usos posteriores, con la salud humana, o con los ecosistemas acuáticos o terrestres directamente asociados a los acuáticos; causen daños a los bienes; y deterioren o dificulten el disfrute y los usos del medio ambiente.

El concepto de degradación del dominio público hidráulico, a efectos de esta ley, incluye las alteraciones perjudiciales del entorno afecto a dicho dominio.»

Treinta. Se modifica la denominación del artículo 99, que pasa a ser la siguiente:

«Protección de las aguas subterráneas frente a intrusiones de aguas salinas».

Treinta y uno. Se añade el artículo 99 bis con la denominación de «Registro de Zonas Protegidas», que se redacta del siguiente modo:

«1. Para cada demarcación hidrográfica existirá al menos un registro de las zonas que hayan sido declaradas objeto de protección especial en virtud de norma específica sobre protección de aguas superficiales o subterráneas, o sobre conservación de hábitats y especies directamente dependientes del agua.

2. En el registro se incluirán necesariamente:

a) Las zonas en las que se realiza una captación de agua destinada a consumo humano, siempre que proporcione un volumen medio de al menos 10 metros cúbicos

diarios o abastezca a más de cincuenta personas, así como, en su caso, los perímetros de protección delimitados.

b) Las zonas que, de acuerdo con el respectivo plan hidrológico, se vayan a destinar en un futuro a la captación de aguas para consumo humano.

c) Las zonas que hayan sido declaradas de protección de especies acuáticas significativas desde el punto de vista económico.

d) Las masas de agua declaradas de uso recreativo, incluidas las zonas declaradas aguas de baño.

e) Las zonas que hayan sido declaradas vulnerables en aplicación de las normas sobre protección de las aguas contra la contaminación producida por nitratos procedentes de fuentes agrarias.

f) Las zonas que hayan sido declaradas sensibles en aplicación de las normas sobre tratamiento de las aguas residuales urbanas.

g) Las zonas declaradas de protección de hábitats o especies en las que el mantenimiento o mejora del estado del agua constituya un factor importante de su protección.

h) Los perímetros de protección de aguas minerales y termales aprobados de acuerdo con su legislación específica.

3. Las Administraciones competentes por razón de la materia facilitarán, al organismo de cuenca correspondiente, la información precisa para mantener actualizado el Registro de Zonas Protegidas de cada demarcación hidrográfica bajo la supervisión del Comité de Autoridades Competentes de la demarcación.

El registro deberá revisarse y actualizarse, junto con la actualización del plan hidrológico correspondiente, en la forma que reglamentariamente se determine.

4. Un resumen del registro formará parte del plan hidrológico de cuenca.»

Treinta y dos. El capítulo II, «De los vertidos», se estructura en dos secciones «Sección 1.a, Vertidos al dominio público hidráulico», y «Sección 2.a, Vertidos marinos».

Treinta y tres. El apartado segundo del artículo 100 se redacta del siguiente modo:

«2. La autorización de vertido tendrá como objeto la consecución de los objetivos medioambientales establecidos. Dichas autorizaciones se otorgarán teniendo en cuenta las mejores técnicas disponibles y de acuerdo con las normas de calidad ambiental y los límites de emisión fijados reglamentariamente. Se establecerán condiciones de vertido más rigurosas cuando el cumplimiento de los objetivos medioambientales así lo requiera.»

Treinta y cuatro. El actual apartado tercero y el cuarto del artículo 100 pasan a ser cuarto y quinto y se redactan del siguiente modo:

«4. Cuando se otorgue una autorización o se modifiquen sus condiciones, podrán establecerse plazos y programas de reducción de la contaminación para la progresiva adecuación de las características de los vertidos a los límites que en ella se fijen.

5. La autorización de vertido no exime de cualquier otra que sea necesaria, conforme a otras leyes para la actividad o instalación de que se trate.»

Treinta y cinco. Se crea una sección 2.ª en el capítulo II del título V, con la denominación de «Vertidos Marinos», que se redacta del siguiente modo:

***«Sección 2.ª Vertidos Marinos***

**Artículo 108 bis.** *Principios generales.*

1. La protección de las aguas marinas tendrá por objeto interrumpir o suprimir gradualmente los vertidos, las emisiones y las pérdidas de sustancias peligrosas prioritarias, con el objetivo último de conseguir concentraciones en el medio marino cercanas a los valores básicos por lo que se refiere a las sustancias de origen natural y próximas a cero por lo que respecta a las sustancias sintéticas artificiales.

2. Los principios generales enumerados en el apartado anterior se recogerán por la legislación sectorial aplicable en cada caso.»

Treinta y seis. Se añade al título VI, «Del régimen económico financiero de la utilización del dominio público hidráulico», el artículo 111 bis con la denominación de «Principios Generales», que se redacta del siguiente modo:

**«Artículo 111 bis.** *Principios generales.*

1. Las Administraciones públicas competentes tendrán en cuenta el principio de recuperación de los costes de los servicios relacionados con la gestión de las aguas, incluyendo los costes ambientales y del recurso, en función de las proyecciones a largo plazo de su oferta y demanda.

2. La aplicación del principio de recuperación de los mencionados costes deberá hacerse de manera que incentive el uso eficiente del agua y, por tanto, contribuya a los objetivos medioambientales perseguidos.

Asimismo, la aplicación del mencionado principio deberá realizarse con una contribución adecuada de los diversos usos, de acuerdo con el principio del que contamina paga, y considerando al menos los usos de abastecimiento, agricultura e industria. Todo ello con aplicación de criterios de transparencia.

3. Para la aplicación del principio de recuperación de costes se tendrán en cuenta las consecuencias sociales, ambientales y económicas, así como las condiciones geográficas y climáticas de cada territorio, siempre y cuando ello no comprometa ni los fines ni el logro de los objetivos ambientales establecidos.

Los planes hidrológicos de cuenca deberán motivar las excepciones indicadas.»

Treinta y siete. Se añade un nuevo artículo 121bis, con la denominación de «Responsabilidad comunitaria» y con el siguiente contenido:

**«Artículo 121 bis.** *Responsabilidad comunitaria.*

Las Administraciones públicas competentes en cada demarcación hidrográfica, que incumplieran los objetivos ambientales fijados en la planificación hidrológica o el deber de informar sobre estas cuestiones, dando lugar a que el Reino de España sea sancionado por las instituciones europeas, asumirán en la parte que les sea imputable las responsabilidades que de tal incumplimiento se hubieran derivado. En el procedimiento de imputación de responsabilidad que se tramite se garantizará, en todo caso, la audiencia de la Administración afectada, pudiendo compensarse el importe que se determine con cargo a las transferencias financieras que la misma reciba.»

Treinta y ocho. Se suprime la disposición adicional tercera.

Treinta y nueve. Se incorpora la disposición adicional undécima con la denominación de «Plazos para alcanzar los objetivos medioambientales», que se redacta en los siguientes términos:

**«Disposición adicional undécima.** *Plazos para alcanzar los objetivos medioambientales.*

1. En relación con los objetivos medioambientales del artículo 92 bis, deberán satisfacerse los plazos siguientes:

a) Los objetivos deberán alcanzarse antes de 31 de diciembre de 2015, con excepción del objetivo previsto en el apartado 1.a).a') del artículo 92 bis que es exigible desde la entrada en vigor de esta Ley.

b) El plazo para la consecución de los objetivos podrá prorrogarse respecto de una determinada masa de agua si, además de no producirse un nuevo deterioro de su estado, se da alguna de las siguientes circunstancias:

a') Cuando las mejoras necesarias para obtener el objetivo sólo puedan lograrse, debido a las posibilidades técnicas, en un plazo que exceda del establecido.

b') Cuando el cumplimiento del plazo establecido diese lugar a un coste desproporcionadamente alto.
c') Cuando las condiciones naturales no permitan una mejora del estado en el plazo señalado.

c) Las prórrogas del plazo establecido, su justificación y las medidas necesarias para la consecución de los objetivos medioambientales relativos a las masas de agua se incluirán en el plan hidrológico de cuenca, sin que puedan exceder la fecha de 31 de diciembre de 2027. Se exceptuará de este plazo el supuesto en el que las condiciones naturales impidan lograr los objetivos.

2. En relación con los programas de medidas del artículo 92 quáter, deberán satisfacerse los plazos siguientes:

a) Deberán estar aprobados antes de 31 de diciembre de 2009, requiriéndose su actualización en el año 2015 y su revisión posterior cada seis años.
b) Todas las medidas incluidas en el programa deberán estar operativas en el año 2012.

3. Los programas de seguimiento deberán estar operativos el 31 de diciembre de 2006.
4. Los análisis y estudios previos a los que se refiere el artículo 42.1.f) deberán estar terminados el 31 de diciembre de 2004, debiendo actualizarse antes de 31 de diciembre de 2013, y posteriormente cada seis años.
5. El Registro de zonas protegidas a que se refiere el artículo 99 bis deberá estar completado el 31 de diciembre de 2004.
6. La revisión de los planes hidrológicos de cuenca deberá entrar en vigor el 31 de diciembre de 2009, debiendo desde esa fecha revisarse cada seis años.
7. La política de incentivos para el uso eficiente del agua, así como la contribución económica adecuada de los distintos usos, deberá ser efectiva a más tardar el 31 de diciembre de 2010.»

Cuarenta. Se incorpora la disposición adicional duodécima con la denominación de «Plazos para la participación pública», que se redacta en los siguientes términos:

**«Disposición adicional duodécima.** *Plazos para la participación pública.*

1. El organismo de cuenca o administración hidráulica competente de la comunidad autónoma publicarán y pondrán a disposición del público, en los plazos que en esta disposición se establecen, los siguientes documentos:

a) Tres años antes de iniciarse el procedimiento para la aprobación o revisión del correspondiente plan hidrológico, un calendario y un programa de trabajo sobre la elaboración del plan, con indicación de las fórmulas de consulta que se adoptarán en cada caso.
b) Dos años antes del inicio del procedimiento a que se refiere el párrafo anterior, un esquema provisional de los temas importantes que se plantean en la cuenca hidrográfica en materia de gestión de las aguas.
c) Un año antes de iniciar el procedimiento, los ejemplares del proyecto de plan hidrológico de cuenca.

2. El organismo de cuenca o administración hidráulica competente de la comunidad autónoma concederán un plazo mínimo de seis meses para la presentación de observaciones por escrito sobre los documentos relacionados en el apartado 1 de esta disposición.
3. Previa solicitud y en los términos que se establezca reglamentariamente, se permitirá el acceso a los documentos y a la información de referencia utilizados para elaborar el plan hidrológico de cuenca.»

Cuarenta y uno. Se incorpora la disposición adicional decimotercera con la denominación de «Regulaciones internacionales», que se redacta en los siguientes términos:

**«Disposición adicional decimotercera.** *Regulaciones internacionales.*

El régimen de protección de las aguas establecido en esta ley se aplicará sin perjuicio de lo que dispongan las leyes reguladoras de las relaciones internacionales, los acuerdos o los convenios suscritos con otros países.»

**Artículo 130.** *Plan de Investigación energética y medioambiental en materia de vigilancia radiológica.*

1. En el plazo de seis meses desde la entrada en vigor de la presente ley, el Gobierno aprobará un plan de investigación energética y medioambiental que llevará a cabo el organismo público de investigación Centro de Investigaciones Energéticas, Medioambientales y Tecnológicas (CIEMAT) en los terrenos que se considere sean objeto de especial vigilancia radiológica ambiental.

Dicho plan deberá ser previamente informado por el Consejo de Seguridad Nuclear.

2. Se declaran de interés general las actuaciones comprendidas en el plan de investigación energética y medioambiental que realice el organismo público de investigación Centro de Investigaciones Energéticas, Medioambientales y Tecnológicas (CIEMAT).

3. Las actuaciones incluidas en el apartado anterior llevarán implícita la declaración de utilidad pública a los efectos previstos en los artículos 9, 10 y 11 de la Ley de 16 de diciembre de 1954, de Expropiación Forzosa.

4. Las actuaciones citadas llevarán asimismo implícita la declaración de urgencia a los efectos de la ocupación de los bienes afectados a que se refiere el artículo 52 de la Ley de Expropiación Forzosa.

5. La presente disposición se dicta al amparo de la competencia estatal en materia de fomento y coordinación de la investigación científica y técnica, prevista por el artículo 149.1.15.ª de la Constitución.

## CAPÍTULO VI

## Acción administrativa en materia de sanidad y consumo

**Artículo 131.** *Modificación de la Ley 14/1986, de 25 de abril, General de Sanidad.*

Se da nueva redacción al último párrafo del artículo 82 de la Ley 14/1986, de 25 de abril, General de Sanidad, que queda redactado en los siguientes términos:

«A efectos de conocer el importe de la financiación total que se destina a la asistencia sanitaria, las comunidades autónomas remitirán puntualmente al Ministerio de Sanidad y Consumo sus Presupuestos, una vez aprobados, y les informarán de la ejecución de los mismos, así como de su liquidación final.»

El resto del artículo permanece con la misma redacción.

**Artículo 132.** *Modificación de la Ley 25/1990, de 20 de diciembre, del Medicamento.*

Se modifican los siguientes preceptos de la Ley 25/1990, de 20 de diciembre, del Medicamento.

Uno. Se adiciona un nuevo apartado, el 6 ter, al artículo 8 de la Ley 25/1990, del Medicamento, con la siguiente redacción:

«6 ter. Especialidad farmacéutica en envase para dispensación personalizada: El medicamento de composición e información definidas, de forma farmacéutica y dosificación determinadas, preparado para su uso medicinal inmediato, dispuesto y acondicionado para su dispensación al público a partir de un envase clínico de una especialidad farmacéutica autorizada, respetando la integridad del acondicionamiento primario, y destinado a posibilitar una dispensación adaptada a la prescripción médica en aquellos tratamientos en que el Ministerio de Sanidad y Consumo lo autorice.»

Dos. Se adiciona un nuevo apartado, el 6, al artículo 85 de la Ley 25/1990, del Medicamento, con la siguiente redacción:

«6. En los términos que reglamentariamente se establezcan, la receta podrá extenderse/editarse en soporte informático. No será necesario el consentimiento del interesado para el tratamiento y la cesión de datos que sean consecuencia de la implantación de un sistema de receta electrónica, de conformidad con lo dispuesto en los artículos 7, apartados tres y seis, 8 y 11, apartado dos.a), de la Ley Orgánica 15/1999, de 13 de diciembre, de Protección de Datos de Carácter Personal.»

El resto del artículo permanece con la misma redacción.

Tres. Se modifica el apartado 1 del artículo 109 de la Ley 25/1990, del Medicamento, quedando con la siguiente redacción:

«1. Las infracciones en materia de medicamentos serán sancionadas de conformidad con lo establecido en el artículo 108, aplicando una graduación de mínimo, medio y máximo a cada nivel de infracción, en función de la negligencia e intencionalidad del sujeto infractor, fraude o connivencia, incumplimiento de las advertencias previas, cifra de negocios de la empresa, número de personas afectadas, perjuicio causado, beneficios obtenidos a causa de la infracción y permanencia y transitoriedad de los riesgos:

a) Infracciones leves:

Grado mínimo: Hasta 6.000 euros.
Grado medio: Desde 6.001 a 18.000 euros.
Grado máximo: Desde 18.001 a 30.000 euros.

b) Infracciones graves:

Grado mínimo: Desde 30.001 a 60.000 euros.
Grado medio: Desde 60.001 a 78.000 euros.
Grado máximo: Desde 78.001 a 90.000 euros.

c) Infracciones muy graves:

Grado mínimo: Desde 90.001 a 300.000 euros.
Grado medio: Desde 300.001 a 600.000 euros.
Grado máximo: Desde 600.001 a 1.000.000 de euros, pudiendo rebasar dicha cantidad hasta alcanzar el quíntuplo del valor de los productos o servicios objeto de la infracción.»

El resto del artículo permanece con la misma redacción.

**Artículo 133.** *Modificación de la Ley 16/2003, de 28 de mayo, de cohesión y calidad del Sistema Nacional de Salud.*

Se modifican los siguientes preceptos de la Ley 16/2003, de cohesión y calidad del Sistema Nacional de Salud.

Uno. Se modifica el apartado 2 del artículo 31 de la Ley 16/2003, de cohesión y calidad del Sistema Nacional de Salud, que queda redactado de la siguiente forma:

«2. Corresponde a la Dirección General de Farmacia y Productos Sanitarios la dirección, desarrollo y ejecución de la política farmacéutica del departamento, el ejercicio de las funciones que competen al Estado en materia de financiación pública y fijación del precio de medicamentos y productos sanitarios, así como las condiciones especiales de prescripción y dispensación de medicamentos en el Sistema Nacional de Salud.»

El resto del artículo permanece con la misma redacción.

Dos. Se modifica la disposición adicional octava de la Ley 16/2003, de 28 de mayo, de cohesión y calidad del Sistema Nacional de Salud, que queda redactada en los siguientes términos:

**«Disposición adicional octava.** *Centros de referencia.*

En relación con los criterios para el establecimiento de los servicios de referencia se considerará a las Comunidades Autónomas de Canarias y de las Illes Balears como estratégicas dentro del Sistema Nacional de Salud, y la atención en los centros de referencia que en ellas se ubiquen serán también financiadas con cargo al Fondo de cohesión sanitaria.»

**Artículo 134.** *Modificación de la Ley 7/1995, de 23 de marzo, de crédito al consumo.*

Se modifican los siguientes preceptos de la Ley 7/1995, de 23 de marzo, de crédito al consumo, de la siguiente forma:

Uno. Se modifican los párrafos a) y d) del apartado 1 del artículo 2 de la Ley 7/1995, de crédito al consumo, que queda con la siguiente redacción:

«a) Los contratos en los que el importe del crédito sea inferior a 150 euros. A los superiores a 20.000 euros tan sólo les será de aplicación lo dispuesto en el capítulo III de esta ley. A los efectos anteriores, se entenderá como única la cuantía de un mismo crédito, aunque aparezca distribuida en contratos diferentes, celebrados entre las mismas partes y para la adquisición de un mismo bien o servicio, aun cuando los créditos hayan sido concedidos por diferentes miembros de una agrupación, tenga ésta o no personalidad jurídica.»

«d) Los contratos en los que el crédito concedido sea gratuito, o en los que, sin fijarse interés, el consumidor se obligue a reembolsar de una sola vez un importe determinado superior al del crédito concedido.

En el caso de servicios de tracto sucesivo y prestación continuada, no se considerarán gratuitos aquellos créditos en los que, aunque la tasa anual equivalente, definida en los términos del artículo 18 de esta Ley, sea igual a cero, su concesión conlleve algún tipo de retribución por parte del proveedor de los servicios al empresario prestamista.»

El resto del artículo se mantiene con la misma redacción.

Dos. Se modifica el párrafo b) del apartado 1 del artículo 15 de la Ley 7/1995, de crédito al consumo, que queda con la siguiente redacción:

«b) Que entre el concedente del crédito y el proveedor de los bienes o servicios, salvo que se trate de aquellos previstos en el párrafo siguiente de la presente letra, exista un acuerdo previo, concertado en exclusiva, en virtud del cual aquél ofrecerá crédito a los clientes del proveedor para la adquisición de los bienes o servicios de éste.

En el caso de que se provean servicios de tracto sucesivo y prestación continuada, que entre el concedente del crédito y el proveedor de los mismos exista un acuerdo previo en virtud del cual aquél ofrecerá crédito a los clientes del proveedor para la adquisición de los servicios de éste.

El consumidor dispondrá de la opción de concertar el contrato de crédito con otro concedente distinto al que está vinculado el proveedor de los bienes y servicios en virtud de acuerdo previo.»

El resto del artículo se mantiene con la misma redacción.

CAPÍTULO VII

**Acción administrativa en materia de seguridad jurídica preventiva**

**Artículo 135.** *Modificación del texto refundido de la Ley Hipotecaria, aprobado por Decreto de 8 de febrero de 1946.*

Se modifican los siguientes preceptos del texto refundido de la Ley Hipotecaria, aprobado por Decreto de 8 de febrero de 1946.

Uno. Se modifica el párrafo segundo del artículo 18 de la Ley Hipotecaria de 8 de febrero de 1946, que quedará redactado en los siguientes términos:

> «El plazo máximo para calificar e inscribir será de 15 días, contados desde la fecha del asiento de presentación. Pero si el título hubiera sido retirado antes de la inscripción, tuviera defectos subsanables o existiera pendiente de despacho un título presentado con anterioridad, el plazo de 15 días se computará desde la fecha de la devolución del título, la subsanación o el despacho del título previo, respectivamente. En estos casos, la vigencia del asiento de presentación se entenderá prorrogada hasta la terminación del plazo de calificación y despacho. Por razones extraordinarias, la Dirección General de los Registros y del Notariado podrá, a solicitud del registrador competente formulada dentro de los dos primeros días de plazo de despacho, ampliar hasta quince días más como máximo dicho plazo.»

El resto del artículo permanece con su actual redacción.

Dos. Se modifica la regla 5.ª del párrafo cuarto del artículo 19 bis de la Ley Hipotecaria, que quedará redactada en los siguientes términos:

> «5.ª Si el registrador sustituto calificara negativamente el título, devolverá éste al interesado a los efectos de interposición del recurso frente a la calificación del registrador sustituido ante la Dirección General de los Registros y del Notariado, el cual deberá ceñirse a los defectos señalados por el registrador sustituido con los que el registrador sustituto hubiera manifestado su conformidad.
>
> En la calificación el registrador sustituto se ajustará a los defectos señalados por el registrador sustituido y respecto de los que los interesados hubieran motivado su discrepancia en el escrito en el que soliciten su intervención, no pudiendo versar sobre ninguna otra pretensión basada en otros motivos o en documentos no presentados en tiempo y forma. Para fundar su decisión podrá pedir informe al Colegio de Registradores de la Propiedad y Mercantiles de España, que lo evacuará a través de sus servicios de estudios, todo ello bajo responsabilidad del registrador y sin que pueda excederse del plazo de calificación.»

El resto del artículo permanece con su actual redacción.

Tres. Se añade un párrafo tercero al artículo 248 de la Ley Hipotecaria de 8 de febrero de 1946, en los siguientes términos:

> «Los documentos presentados por telefax, cuando la ley o el reglamento admitan este medio de presentación, se asentarán en el Diario de conformidad con la regla general, a excepción de los que se reciban fuera de las horas de oficina que se asentarán en el día hábil siguiente.
>
> El asiento de presentación caducará si, en el plazo de 10 días hábiles siguientes, no se presenta en el registro el título original o su copia autorizada.»

El resto del artículo mantiene su redacción.

Cuatro. Se da nueva redacción al párrafo tercero del artículo 322 de la Ley Hipotecaria de 8 de febrero de 1946, que quedará redactado en los siguientes términos:

> «Igualmente deberá notificarse la calificación negativa de cláusulas concretas cuando la calificación suspensiva o denegatoria no afecte a la totalidad del título, el cual podrá inscribirse parcialmente a solicitud del interesado. En este caso, podrán

practicarse asientos posteriores, siempre que no impidan en su día la inscripción de las cláusulas suspendidas o denegadas en el caso de que se recurra la calificación y se estime la impugnación. Interpuesto el recurso, el registrador hará constar por nota al margen del asiento correspondiente, una relación sucinta pero suficiente del contenido de los pactos o cláusulas rechazadas.»

El resto del artículo mantiene su contenido.

Cinco. Se añade un nuevo párrafo segundo al artículo 323 de la Ley Hipotecaria de 8 de febrero de 1946 en los siguientes términos:

«La duración de la prórroga y del plazo para interponer recurso gubernativo empezará a contar, en el caso de que se vuelva a presentar el título calificado durante la vigencia del asiento de presentación sin haberse subsanado los defectos en los términos resultantes de la nota de calificación, desde la notificación de ésta.»

El resto del artículo permanece con su actual contenido.

Seis. Se modifica la redacción del penúltimo párrafo del artículo 327 de la Ley Hipotecaria de 8 de febrero de 1946, que queda redactado en los siguientes términos:

«Habiéndose estimado el recurso, el registrador practicará la inscripción en los términos que resulten de la resolución. El plazo para practicar los asientos procedentes, si la resolución es estimatoria, o los pendientes, si es desestimatoria, empezará a contarse desde que hayan transcurrido dos meses desde su publicación en el “Boletín Oficial del Estado”, a cuyo efecto, hasta que transcurra dicho plazo, seguirá vigente la prórroga del asiento de presentación. En caso de desestimación presunta por silencio administrativo, la prórroga del asiento de presentación vencerá cuando haya transcurrido un año, y un día hábil, desde la fecha de la interposición del recurso gubernativo. En todo caso será preciso que no conste al registrador interposición del recurso judicial a que se refiere el artículo siguiente.»

El resto del artículo permanece con su actual redacción.

Siete. Se añade un nuevo párrafo al artículo 328 de la Ley Hipotecaria de 8 de febrero de 1946, que pasa a ser el penúltimo, y quedará redactado en los siguientes términos:

«La interposición del recurso judicial suspenderá la ejecución de la resolución impugnada hasta que sea firme. No obstante, en cualquier estado del proceso, a instancia de parte, el juez o tribunal, previa audiencia de los interesados, y teniendo en cuenta los intereses implicados, podrá decretar la ejecución de la resolución. En este caso, podrá exigir al solicitante la prestación de la correspondiente fianza.»

El resto del artículo permanece con su actual redacción.

**Artículo 136.** *Modificación de la Ley de Enjuiciamiento Civil de 3 de febrero de 1881.*

El artículo 955 de la Ley de Enjuiciamiento Civil de 3 de febrero de 1881 tendrá la siguiente redacción:

«Sin perjuicio de lo dispuesto en los tratados y otras normas internacionales, la competencia para conocer de las solicitudes de reconocimiento y ejecución de sentencias y demás resoluciones judiciales y arbitrales extranjeras corresponde a los Juzgados de Primera Instancia del domicilio o lugar de residencia de la parte frente a la que se solicita el reconocimiento o ejecución, o del domicilio o lugar de residencia de la persona a quien se refieren los efectos de aquéllas; subsidiariamente la competencia territorial se determinará por el lugar de ejecución o donde aquellas sentencias y resoluciones deban producir sus efectos.»

**Disposición adicional primera.** *Exención en el Impuesto sobre la Renta de las Personas Físicas de ayudas públicas motivadas por daños personales causados por determinadas lluvias extraordinarias.*

Uno. Estarán exentas del Impuesto sobre la Renta de las Personas Físicas las ayudas públicas para reparar los daños personales causados por las lluvias torrenciales acaecidas el 31 de marzo de 2002 en Santa Cruz de Tenerife y en San Cristóbal de la Laguna (isla de Tenerife).

Dos. Estas exenciones se aplicarán a los períodos impositivos de 2003 y anteriores no prescritos.

**Disposición adicional segunda.** *Régimen de rectificación de bases en el Impuesto sobre el Valor Añadido y en el Impuesto General Indirecto Canario hasta la entrada en vigor de la Ley 22/2003, de 9 de julio, Concursal.*

1. Los supuestos de modificación de base imponible correspondientes a operaciones sujetas al Impuesto sobre el Valor Añadido o al Impuesto General Indirecto Canario en las que el destinatario de las mismas no haya hecho efectivo el pago de las cuotas repercutidas, siempre que, con posterioridad al devengo de la operación, se haya dictado providencia judicial de admisión a trámite de suspensión de pagos o auto judicial de declaración de quiebra de aquél, se regirán, respectivamente, por lo dispuesto en el apartado tres del artículo 80 de la Ley 37/1992, de 28 de diciembre, del Impuesto sobre el Valor Añadido, o en el número 6 del artículo 22.º de la Ley 20/1991, de 7 de junio, de Modificación de los aspectos fiscales del Régimen Económico Fiscal de Canarias, vigentes hasta 31 de agosto de 2004, en cuanto los citados procedimientos de suspensión de pagos o quiebra se rijan por el derecho anterior a la Ley 22/2003, de 9 de julio, Concursal.

2. Lo dispuesto en el apartado cuatro del artículo 80 de la Ley 37/1992, de 28 de diciembre, del Impuesto sobre el Valor Añadido, así como en el número 7 del artículo 22.º de la Ley 20/1991, de 7 de junio, de Modificación de los aspectos fiscales del Régimen Económico Fiscal de Canarias, resultará aplicable a las operaciones cuyo devengo se produzca a partir del uno de enero de 2004.

**Disposición adicional tercera.** *Modificación de la Ley 18/1982, de 26 de mayo, sobre Régimen Fiscal de Agrupaciones y Uniones Temporales de Empresas y de Sociedades de Desarrollo Industrial Regional.*

Se añade una disposición transitoria 7.ª a la Ley 18/1982, de 26 de mayo, sobre Régimen Fiscal de Agrupaciones y Uniones Temporales de Empresas y de Sociedades de Desarrollo Industrial Regional:

> **«Disposición transitoria 7.ª** *Duración máxima de las uniones temporales de empresas constituidas antes de 1 de enero de 2003.*
>
> 1. La duración máxima de las uniones temporales de empresas constituidas antes del día 1 de enero de 2003 será la establecida en el párrafo c) del artículo octavo de la Ley 18/1982, de 26 de mayo, sobre Régimen Fiscal de Agrupaciones y Uniones Temporales de Empresas y de Sociedades de Desarrollo Industrial Regional, según la redacción dada por la Ley 46/2002, de 18 de diciembre, de reforma parcial del Impuesto sobre la Renta de las Personas Físicas, y por la que se modifican las Leyes de los Impuestos sobre Sociedades y sobre la Renta de no Residentes.
>
> 2. La validez de la inscripción de las uniones temporales de empresas efectuada en el Registro Especial del Ministerio de Hacienda con anterioridad a 1 de enero de 2003 se extenderá hasta la finalización de la obra, siempre que no se supere la duración máxima a que se refiere el apartado anterior, sin necesidad de solicitar prórroga de la inscripción.»

**Disposición adicional cuarta.** *Programas operativos y planes de acción de las organizaciones de productores en el sector de frutas y hortalizas y en el sector de materias grasas.*

Se añade una disposición adicional sexta en la Ley 20/1990, de 19 de diciembre, sobre régimen fiscal de las cooperativas, con la siguiente redacción:

> **«Disposición adicional sexta.** *Programas operativos y planes de acción de las organizaciones de productores en el sector de frutas y hortalizas y en el sector de materias grasas.*
>
> Las actuaciones que realicen las organizaciones de productores, las asociaciones de organizaciones de productores u operadores y sus uniones, en cumplimiento de los programas operativos y planes de acción en cumplimiento de la normativa comunitaria reguladora de las organizaciones comunes de mercado de los sectores de frutas y hortalizas y de materias grasas no se considerarán, en ningún caso, prestaciones de servicios.»

**Disposición adicional quinta.** *Régimen fiscal de las cuotas participativas de las Cajas de Ahorro.*

El régimen fiscal de las cuotas participativas de las Cajas de Ahorros será el mismo que se aplique, en todos los casos y figuras impositivas y a todos los efectos, a las acciones y participaciones en el capital social o fondos propios de entidades, de acuerdo con la normativa legal y de desarrollo vigente.

**Disposición adicional sexta.** *Beneficios fiscales aplicables a los «XV Juegos del Mediterráneo. Almería 2005».*

1. La celebración de los «XV Juegos del Mediterráneo. Almería 2005» tendrá la consideración de acontecimiento de excepcional interés público a los efectos de lo dispuesto en el artículo 27 de la Ley 49/2002, de 23 de diciembre, de régimen fiscal de las entidades sin fines lucrativos y de los incentivos fiscales al mecenazgo.
2. La duración del programa de apoyo a este acontecimiento alcanzará desde el 1 de enero de 2004 hasta el 31 de agosto de 2005.
3. La certificación de la adecuación de los gastos e inversiones realizadas a los objetivos y planes del programa será competencia de un Consorcio que se creará conforme a lo dispuesto en el artículo 27.2.b) de la citada Ley 49/2002.
4. Las actuaciones a realizar serán las que aseguren el adecuado desarrollo del acontecimiento. El desarrollo y concreción en planes y programas de actividades específicas se realizará por el Consorcio al que se ha hecho referencia en el apartado tres.
5. Los beneficios fiscales de este programa serán los máximos establecidos en el artículo 27.3 de la Ley 49/2002.

**Disposición adicional séptima.** *No afectación de la legislación de extranjería.*

Lo dispuesto en el capítulo III, «Medidas para la aplicación del principio de igualdad de trato», del título II de esta ley se entiende sin perjuicio de la regulación establecida en cuanto a la entrada, permanencia, trabajo y establecimiento de los extranjeros en España en la Ley Orgánica 4/2000, de 11 de enero, sobre derechos y libertades de los extranjeros en España y su integración social, modificada por la Ley Orgánica 8/2000, de 22 de diciembre.

**Disposición adicional octava.** *No afectación de la legislación de acceso al empleo público.*

Lo dispuesto en el capítulo III, «Medidas para la aplicación del principio de igualdad de trato», del título II, y los artículos 50.seis y 51.uno de esta ley se entiende sin perjuicio de la regulación establecida en cuanto al acceso al empleo público en la Ley 30/1984, de 2 de agosto, de Medidas para la Reforma de la Función Pública, y en la Ley 17/1993, de 23 de diciembre, de acceso a determinados sectores de la Función Pública de los nacionales de

los demás Estados miembros de la Unión Europea, modificada por la Ley 55/1999, de 29 de diciembre, de medidas fiscales, administrativas y del orden social.

**Disposición adicional novena.** *Préstamos otorgados a la Seguridad Social por el Estado.*

1. Se amplía en 10 años, a partir de 2004, el plazo para la cancelación del préstamo otorgado a la Seguridad Social por el Estado, a que se refiere el Real Decreto Ley 6/1992, de 13 de noviembre, de concesión de un crédito extraordinario por importe de 280.558.000.000 de pesetas (1.686.187.539,81 euros), para cancelar obligaciones derivadas del coste de la asistencia sanitaria de la Seguridad Social.

2. Se amplía en 10 años, a partir de 2004, el plazo para la cancelación del préstamo otorgado a la Seguridad Social por el Estado, a que se refiere el artículo 11.cuatro de la Ley 21/1993, de 29 de diciembre, de Presupuestos Generales del Estado para 1994.

**Disposición adicional décima.** *Concepto de pensión pública.*

Se modifica el artículo 37 de la Ley 4/1990, de 29 de junio, de Presupuestos Generales del Estado para 1990, que queda redactado de la siguiente forma:

«1. Tendrán la consideración de pensiones públicas las siguientes:

a) Las abonadas por el Régimen de Clases Pasivas del Estado y, en general, las abonadas con cargo a créditos de la Sección 07 del Presupuesto de Gastos del Estado.

b) Las abonadas por el Régimen General y los Regímenes especiales de la Seguridad Social, así como las de modalidad no contributiva de la Seguridad Social.

c) Las abonadas por los Fondos Especiales de la Mutualidad General de Funcionarios Civiles del Estado, del Instituto Social de las Fuerzas Armadas y de la Mutualidad General Judicial, o por las propias Mutualidades citadas, así como las abonadas por el Fondo Especial del Instituto Nacional de la Seguridad Social.

d) Las abonadas por los sistemas o regímenes de previsión de las comunidades autónomas y de las corporaciones locales y por los propios entes.

e) Las abonadas por las mutualidades, montepíos o entidades de previsión social que se financien en todo o en parte con recursos públicos.

f) Las abonadas por empresas o sociedades con participación mayoritaria, directa o indirecta, en su capital del Estado, de las comunidades autónomas o de las corporaciones locales o de los organismos autónomos de uno y otras, bien directamente o mediante la suscripción de la correspondiente póliza de seguro con una institución distinta, cualquiera que sea la naturaleza jurídica de ésta o bien por las mutualidades o entidades de previsión de aquéllas, en las que las aportaciones directas de los causantes de la pensión se complementen con recursos públicos, incluidos los de la propia empresa o sociedad.

g) Las abonadas por la Administración del Estado o por las comunidades autónomas en virtud de la Ley de 21 de julio de 1960 y del Real Decreto 2620/1981, de 24 de julio, así como los subsidios económicos de garantía de ingresos mínimos y de ayuda por tercera persona previstos en la Ley 13/1982, de 7 de abril, de Integración Social de Minusválidos.

h) Cualesquiera otras no enumeradas en las letras anteriores, que se abonen total o parcialmente con cargo a recursos públicos.

2. No obstante, como excepción a lo preceptuado en el apartado 1 anterior, no tendrán la consideración de pensiones públicas las abonadas a través de planes de pensiones de empleo o contratos de seguro colectivo, incluidos los formalizados por mutualidades de previsión social empresarial, promovidos por las Administraciones, organismos, entidades y empresas, a que se refiere la disposición final segunda del texto refundido de la Ley de Regulación de los Planes y Fondos de Pensiones, aprobado por Real Decreto Legislativo 1/2002, de 29 de noviembre, y en los términos en ella expresados.»

**Disposición adicional undécima.** *Bonificaciones de cuotas respecto de trabajadores contratados como consecuencia de la celebración de la Copa América.*

Las personas jurídicas constituidas con motivo del acontecimiento por la entidad organizadora de la Copa América 2007 o por los equipos participantes tendrán una bonificación del 100 por ciento en la cotización a la Seguridad Social por contingencias comunes, incapacidad temporal derivada de las mismas, así como por los conceptos de recaudación conjunta con las cuotas de Seguridad Social, respecto de los trabajadores que contraten para la realización de labores directamente relacionadas con su participación en el citado acontecimiento.

En el plazo de dos meses desde la entrada en vigor de la ley se aprobará por real decreto un reglamento en el que se establezcan los requisitos, plazos, procedimiento de concesión y medidas de control relativas a la mencionada bonificación.

**Disposición adicional duodécima.** *Indemnizaciones por residencia en las Ciudades de Ceuta y Melilla, e Islas Baleares.*

El Gobierno analizará durante el año 2004 las condiciones que determinan la fijación de las indemnizaciones por residencia del personal en activo del sector público estatal destinado en las Ciudades de Ceuta y Melilla e Islas Baleares, procediendo a su revisión y a la consiguiente modificación de las cuantías con objeto de adaptarlas a la realidad actual. Esta actualización no podrá suponer, en ningún caso, una minoración de las cantidades actualmente percibidas en este concepto.

**Disposición adicional decimotercera.** *Modificación de la Ley 40/2003, de 18 de noviembre, de protección a las familias numerosas.*

Se introduce un nuevo párrafo a la disposición adicional novena de la Ley 40/2003, de 18 de noviembre, de protección a las familias numerosas, con el siguiente texto:

> «A los efectos de esta ley, las referencias a las Comunidades Autónomas se entenderán también realizadas a las Ciudades de Ceuta y Melilla en sus respectivos ámbitos competenciales.»

**Disposición adicional decimocuarta.** *Metro de Sevilla.*

Se autoriza al Gobierno, tras las consultas mantenidas de acuerdo a lo establecido en la disposición adicional duodécima de la Ley 53/2002, de 30 de diciembre, y en consideración a las necesidades que concurren en el transporte público regular de viajeros en la ciudad de Sevilla, a que suscriba en el año 2004 un convenio, en el que, con cargo a recursos presupuestarios de la Administración General del Estado y de las Administraciones andaluzas competentes, se proceda a la financiación pública de las obras de infraestructura del Metro de Sevilla en unos porcentajes de cofinanciación similares al resto de ciudades con convenios vigentes de la misma naturaleza. Los desembolsos correspondientes a dicha financiación deberán ser coordinados por las citadas Administraciones para que se produzcan simultáneamente.

**Disposición adicional decimoquinta.** *Fondos de Promoción de Empleo.*

Uno. Antes de finalizar el proceso de liquidación de los Fondos de Promoción de Empleo podrá acordarse la cesión de uso, para el cumplimiento de fines de formación profesional y empleo, a la Fundación Gallega para la Dinamización del Empleo, de los bienes inmuebles propiedad del Fondo de Promoción de Empleo de Construcción Naval siguientes:

Parcela CD-2 del Polígono Industrial «Ensenada de la Gándara» de Ferrol (A Coruña).
Inmueble situado en Avenida Doctor Corbal número 51 de Vigo (Pontevedra).

Dos. La cesión se acordará por la Comisión Liquidadora de los Fondos de Promoción de Empleo, previa autorización de las condiciones de la misma por la Dirección General de Patrimonio del Estado.

Tres. Culminada la liquidación y extinguidos los Fondos de Promoción de Empleo, la propiedad de los bienes cedidos en uso pasará al Patrimonio del Estado, manteniéndose la cesión en tanto se cumplan los fines para cuyo cumplimiento se otorgó aquélla.

**Disposición adicional decimosexta.** *Organización del sistema de evaluación y prospectiva de la investigación científica y técnica.*

Durante el año 2004, el Ministerio de Ciencia y Tecnología, en consideración a las necesidades que concurren en el sistema de evaluación y prospectiva de la investigación científica y técnica, formulará una propuesta de organización en el marco de la Ley 6/1997, de 14 de abril, de Organización y Funcionamiento de la Administración General del Estado, para el ejercicio de las funciones de:

a) Evaluación científico-técnica, objetiva e independiente, de las acciones del Plan Nacional de Investigación Científica, Desarrollo e Innovación Tecnológica.
b) Seguimiento de los resultados de las acciones del Plan Nacional de Investigación Científica, Desarrollo e Innovación Tecnológica.
c) Realización de estudios y análisis prospectivos en materia de investigación científica y desarrollo tecnológico.
d) Divulgación y el conocimiento de los resultados de la investigación científica y desarrollo tecnológico.
e) Divulgación del conocimiento científico e interrelación entre la ciencia, la tecnología y las empresas.
f) En general, cualesquiera otras actividades de evaluación e informe en el ámbito de las competencias en materia de investigación científica y técnica atribuidas por el ordenamiento jurídico a dicho departamento.

**Disposición adicional decimoséptima.** *Transmisión de determinados bienes.*

Los bienes inmuebles, propiedad de la Tesorería General de la Seguridad Social, incluidos en el anexo del Real Decreto 46/1993, de 15 de enero, sobre ampliación de medios patrimoniales traspasados de la Generalidad de Cataluña en materia de Sanidad, Servicios y Asistencia Sociales y de Seguridad Social, se donarán al Instituto Guttman, previo acuerdo del Consejo Ejecutivo de la Generalidad de Cataluña de retroceder los mismos.

La donación se realizará con la expresa afectación de los mismos a los fines de carácter sanitario y social, revirtiendo dichos bienes automáticamente a la Tesorería General de la Seguridad Social en el caso de que sean destinados a fines distintos de los mencionados anteriormente.

**Disposición adicional decimoctava.** *Régimen fiscal de determinados préstamos de valores.*

1. Lo previsto en esta disposición adicional resultará de aplicación a los préstamos de valores mencionados en el apartado 3 del artículo 36 de la Ley 24/1988, de 28 de julio, del Mercado de Valores, así como a aquellos que tengan por objeto valores admitidos a negociación en bolsas de valores, mercados y sistemas organizados de negociación radicados en Estados miembros de la OCDE que cumplan los requisitos previstos en el artículo 30 de la Ley 35/2003, de 4 de noviembre, de Instituciones de Inversión Colectiva, siempre que, en ambos casos, tales préstamos reúnan las siguientes condiciones:

Que la cancelación del préstamo se efectúe mediante devolución de otros tantos valores homogéneos a los prestados.

Que se establezca una remuneración dineraria a favor del prestamista y, en todo caso, se convenga la entrega al prestamista de los importes dinerarios correspondientes a los derechos económicos o que por cualquier otro concepto se deriven de los valores prestados durante la vigencia del préstamo.

Que el plazo de vencimiento del préstamo no sea superior a un año.

Que el préstamo se realice o instrumente con la participación o mediación de una entidad financiera establecida en España y los pagos al prestamista se efectúen a través de dicha entidad.

2. Las operaciones de préstamo de valores a que se refiere el apartado anterior tendrán el siguiente régimen tributario:

a) Tratamiento para el prestamista:

1.º Cuando el prestamista sea un contribuyente por el Impuesto sobre la Renta de las Personas Físicas se estimará que no existe alteración en la composición del patrimonio en la entrega de los valores en préstamo ni en la devolución de otros tantos valores homogéneos al vencimiento del préstamo.

En el caso de que el prestamista sea una entidad sujeta al Impuesto sobre Sociedades o un establecimiento permanente sujeto al Impuesto sobre la Renta de no Residentes no se generarán rentas en la entrega de los valores en préstamo ni en la devolución de otros tantos valores homogéneos al vencimiento del préstamo.

2.º La remuneración del préstamo, así como el importe de las compensaciones por los derechos económicos que se deriven de los valores prestados durante la vigencia del préstamo, tendrán para el prestamista la consideración de rendimientos obtenidos por la cesión a terceros de capitales propios de conformidad con lo dispuesto en el apartado 2 del artículo 23 de la Ley 40/1998, de 9 de diciembre, del Impuesto sobre la Renta de las Personas Físicas y otras Normas Tributarias.

No obstante, los importes de las compensaciones por la distribución de la prima de emisión de acciones o participaciones, por reducciones de capital con devolución de aportaciones o por derechos de suscripción preferente o de asignación gratuita generados durante la duración del préstamo, tendrán para el prestamista el tratamiento que corresponda conforme a su imposición personal y se imputarán en el mismo momento en que tenga lugar la distribución de la prima, la devolución de la aportación o el reconocimiento del derecho de suscripción o de asignación gratuita por la entidad emisora de los valores.

3.º Para la aplicación al prestamista de las exenciones o deducciones establecidas en la Ley 43/1995, de 27 de diciembre, del Impuesto sobre Sociedades, se entenderá que el porcentaje de participación y el tiempo de tenencia en cartera no se ven alterados por las operaciones de préstamo de valores.

4.º La provisión por depreciación de la cuenta deudora que sustituya a los valores prestados será deducible en las condiciones fijadas por la Ley 43/1995, de 27 de diciembre, del Impuesto sobre Sociedades, para la deducción de la provisión por depreciación de dichos valores.

b) Tratamiento para el prestatario:

1.º Los dividendos, participaciones en beneficios y demás rendimientos derivados de los valores tomados en préstamo se integrarán en la renta del prestatario.

2.º Tendrá la consideración de rendimiento del capital mobiliario derivado de la participación en los fondos propios de cualquier tipo de entidad, la totalidad del importe percibido por el prestatario con ocasión de una distribución de la prima de emisión o de una reducción de capital con devolución de aportaciones que afecte a los valores prestados, o su valor de mercado si fuera en especie.

Asimismo, el prestatario deberá integrar en su imposición personal, por el mismo concepto, el valor de mercado correspondiente a los derechos de suscripción o asignación gratuita adjudicados con ocasión de una ampliación de capital.

3.º Cuando el prestatario deba compensar al prestamista por los derechos económicos derivados de los valores prestados, la compensación efectivamente satisfecha tendrá la consideración de gasto financiero, con el tratamiento que corresponda de acuerdo con su imposición personal.

4.º En relación a las rentas derivadas de los valores tomados en préstamo, el prestatario tendrá derecho a la aplicación de las exenciones o deducciones establecidas en su imposición personal, en los términos previstos en su normativa, teniendo en cuenta las siguientes particularidades:

Que en la fecha de realización del préstamo el prestamista cumpliese los requisitos establecidos por su normativa para la aplicación de cada una de ellas.

Si de acuerdo con lo señalado anteriormente, procediera la aplicación de la deducción por doble imposición interna la misma se calculará utilizando el menor de los tipos impositivos correspondientes a la entidad prestamista o a la prestataria.

Las mismas reglas se aplicarán a quienes hayan adquirido los valores al prestatario y se encuentren en alguno de los casos previstos en el artículo 42 del Código de Comercio respecto de él o del prestamista.

A los exclusivos efectos de lo previsto en el número 5.º siguiente y en los artículos 23.1.b) y 28.4.d) de las Leyes de los Impuestos sobre la Renta de las Personas Físicas y sobre Sociedades, respectivamente, las operaciones de préstamo de valores tendrán la consideración de adquisiciones y transmisiones.

5.º Las transmisiones de valores homogéneos a los tomados en préstamo que se efectúen durante su vigencia se considerará que afectan en primer lugar a los valores tomados en préstamo, y sólo se considerará que afectan a la cartera de valores homogéneos preexistentes en el patrimonio del contribuyente, en la medida que el número de valores transmitidos exceda de los tomados en préstamo. Las adquisiciones que se realicen durante la vigencia del préstamo se imputarán a la cartera de los valores tomados en préstamo, salvo que excedan de los necesarios para la completa devolución del mismo.

La renta derivada de la transmisión de los valores tomados en préstamo, se imputarán al período impositivo en el que tenga lugar la posterior adquisición de otros valores homogéneos, y se calculará por la diferencia entre el valor de transmisión y el valor de adquisición que corresponda a los valores homogéneos adquiridos durante la duración del préstamo y con posterioridad a la transmisión.

Cuando para hacer frente a la devolución de los valores, el prestatario tome a préstamo nuevos valores homogéneos o entregue valores homogéneos preexistentes en su patrimonio, se tomará como valor de adquisición el de cotización en la fecha del nuevo préstamo o de la cancelación. Asimismo, el citado valor de cotización se tomará como valor de transmisión para calcular la renta derivada de la devolución efectuada con valores homogéneos preexistentes.

c) La obligación de practicar pagos a cuenta sobre las rentas a que se refiere el número 2.º del párrafo a) de este apartado 2 corresponderá a la entidad prestataria que hubiera intervenido en la operación, por cuenta propia o de terceros, cuando realice el pago de los correspondientes importes al prestamista, salvo que este último sea una entidad mediadora o una entidad financiera que hubiera intervenido en la operación por cuenta de terceros, en cuyo caso será dicha entidad mediadora o dicha entidad financiera la obligada a practicar la correspondiente retención o ingreso a cuenta cuando abone las rentas a su perceptor.

Las rentas a que se refiere esta letra estarán sujetas al sistema general de pagos a cuenta en los supuestos y con las excepciones previstos para los préstamos en efectivo.

d) Los valores cedidos en préstamo no se computarán por el prestamista a los efectos de la aplicación de la exención del apartado octavo del artículo 4 de la Ley 19/1991, de 9 de diciembre, del Impuesto sobre el Patrimonio.

e) Los servicios y operaciones relativos a préstamos de valores se entenderán incluidos, en todo caso, en el ámbito de la exención prevista en el artículo 20.1.18.º de la Ley 37/1992, de 28 de diciembre, del Impuesto sobre el Valor Añadido.

> Téngase en cuenta que queda derogado el apartado 2 en lo que se refiere al Impuesto de Sociedades, según establece la disposición derogatoria 1.a) de la Ley 27/2014, de 27 de noviembre. Ref. BOE-A-2014-12328.

3. Sin perjuicio de las obligaciones de información reguladas en el apartado 3 de la disposición adicional cuarta de la Ley 43/1995, de 27 de diciembre, del Impuesto sobre Sociedades y en sus normas de desarrollo, las entidades participantes o miembros del sistema correspondiente de compensación y liquidación del mercado en donde se negocie el valor objeto de préstamo y las entidades financieras que participen o medien en las operaciones de préstamo de valores deberán suministrar, en su caso, a la Administración tributaria respecto de tales operaciones, junto con la información prevista en dichas normas,

la relativa a las fechas de inicio y de vencimiento del préstamo, número de operación del préstamo, remuneración al prestamista, compensaciones por los derechos derivados de los valores prestados y garantías otorgadas.

Dicha información adicional se suministrará con la restante información relativa a la operación en el mismo lugar y plazos previstos para esta última y en la forma y modelo que determine el Ministro de Hacienda.

Asimismo la Sociedad de Gestión de los Sistemas de Registro, Compensación y Liquidación de Valores o, en su caso, la entidad que realice las funciones de registro, compensación y liquidación de los mercados o sistemas organizados de negociación de valores contemplados en el apartado 4 del artículo 31 de la Ley 24/1988, de 28 de julio, del Mercado de Valores, suministrará a la Administración tributaria, la información relativa al número de la operación de préstamo, la identificación y número de los valores prestados, número de identificación fiscal de las entidades financieras que intermedian o registran la operación, la fecha de constitución y cancelación, así como a las garantías de la operación cuando se hubiesen constituido o entregado a través de los sistemas gestionados por aquélla.

**Disposición adicional decimonovena.** *Modificación de la disposición final séptima de la Ley 36/2003, de 11 de noviembre, de Medidas de Reforma Económica.*

Se modifica la redacción dada a la disposición final séptima de la Ley 36/2003, de 11 de noviembre, de Medidas de Reforma Económica (procedente del Real Decreto Ley 2/2003, de 25 de abril), que quedará redactada de la siguiente forma:

> **«Disposición final séptima.**
>
> La exención contenida en el número 1.º del apartado uno del artículo 20 de la Ley 37/1992, de 28 de diciembre, del Impuesto sobre el Valor Añadido, se aplicará al franqueo de envíos postales efectuados por terceros que operen en nombre y por cuenta del operador al que se encomienda la prestación del servicio postal universal mediante impresiones o estampaciones realizadas con máquinas de franquear.»

**Disposición adicional vigésima.** *Beneficios fiscales aplicables al «IV Centenario del Quijote».*

1. La celebración del «IV Centenario del Quijote» tendrá la consideración de acontecimiento de excepcional interés público a los efectos de lo dispuesto en el artículo 27 de la Ley 49/2002, de 23 de diciembre, de Régimen Fiscal de las Entidades sin Fines Lucrativos y de los Incentivos Fiscales al Mecenazgo.

2. La duración del programa de apoyo a este acontecimiento abarcará desde el 1 de enero de 2004 hasta el 31 de diciembre de 2005.

3. La certificación de la adecuación de los gastos e inversiones realizadas a los objetivos y planes del programa será competencia de un Consorcio que dependerá del Ministerio de Educación, Cultura y Deporte, que se creará conforme a lo dispuesto en el artículo 27.2.b) de la citada Ley 49/2002.

4. Las actuaciones a realizar serán las que aseguren el adecuado desarrollo del acontecimiento. El desarrollo y concreción en planes y programas de actividades específicas se realizará por el Consorcio al que se ha hecho referencia en el apartado tres.

5. Los beneficios fiscales de este programa serán los máximos establecidos en el artículo 27.3 de la Ley 49/2002.

**Disposición adicional vigésima primera.** *Cambio de denominación del Cuerpo de Contadores Diplomados del Tribunal de Cuentas, grupo B.*

1. El Cuerpo de Contadores Diplomados del Tribunal de Cuentas pasará a denominarse Cuerpo Técnico de Auditoría y Control Externo del Tribunal de Cuentas, grupo B.

2. El personal que acceda al Tribunal de Cuentas, a través de las pruebas selectivas para ingreso en el Cuerpo de Contadores Diplomados de dicho Tribunal, convocadas a

consecuencia de la oferta de empleo público para el año 2003 será nombrado funcionario de carrera del nuevo Cuerpo Técnico de Auditoría y Control Externo del Tribunal de Cuentas.

**Disposición adicional vigésima segunda.** *Fondo de Ayuda al Desarrollo.*

**(Derogada)**

**Disposición adicional vigésima tercera.** *Modificación de la disposición adicional décima de la Ley 10/2001, de 5 de julio, del Plan Hidrológico Nacional.*

De conformidad con lo establecido en la Directiva 2000/60/CE del Parlamento Europeo y del Consejo, de 23 de octubre de 2000, incorporada a la normativa nacional en la Ley de Aguas, se deroga el apartado 1.a) de la disposición adicional décima de la Ley 10/2001, de 5 de julio, del Plan Hidrológico Nacional.

En consecuencia, el régimen hídrico del río Ebro se determinará de acuerdo con el procedimiento legalmente establecido en la mencionada Ley de Aguas y en su normativa de desarrollo para todas las cuencas intercomunitarias de España.

**Disposición adicional vigésima cuarta.** *Incompatibilidades.*

**(Derogada)**

**Disposición adicional vigésima quinta.** *Modificación de la Ley 5/1995, de 23 de marzo, sobre régimen jurídico de enajenación de participaciones públicas en determinadas empresas.*

**(Derogada)**

**Disposición adicional vigésima sexta.** *Vigencia del régimen establecido por la Ley 5/1995, de 23 de marzo, sobre enajenación de participaciones públicas de determinadas empresas.*

**(Derogada)**

**Disposición adicional vigésima séptima.** *Régimen jurídico de los productos derivados de la uva y del vino.*

La elaboración, circulación y comercio de los productos derivados de la uva y del vino y, en particular, el vinagre de vino, los vinos aromatizados, el brandy, el aguardiente de orujo y el mosto, se regirá por las disposiciones contenidas en su normativa específica, siendo de aplicación, en lo que proceda, la Ley 24/2003, de 10 de julio, de la Viña y del Vino.

**Disposición adicional vigésima octava.** *Modificación de la Ley 3/1981, de 25 de marzo, de creación del Parque Nacional de Garajonay.*

Se modifica el artículo cuarto de la Ley 3/1981, de 25 de marzo, de creación del Parque Nacional de Garajonay, quedando de la manera siguiente:

> **«Artículo cuarto.** *Zona periférica de protección.*
>
> Uno. Se delimita una zona periférica de protección exterior continua y periférica, a fin de garantizar una completa protección de los recursos naturales que han justificado su creación y para evitar los posibles impactos ecológicos y paisajísticos procedentes del exterior. Sus límites geográficos son los que se fijan en el anexo II de esta ley.
>
> Dos. A tal fin la administración competente abordará la ordenación de dicha zona periférica de protección, de tal forma que, con carácter general, se prohíban las nuevas construcciones, excepto las de interés público, así como las obras de conservación y mantenimiento de las edificaciones existentes.
>
> Tres. Excepcionalmente, y en los núcleos de población existentes, los instrumentos de planeamiento correspondientes podrán autorizar nuevas edificaciones destinadas a hacer frente al crecimiento natural de las poblaciones

actualmente asentadas en dichos núcleos, así como la rehabilitación de edificaciones preexistentes con destino al turismo rural.

En aquellos núcleos de población con edificación concentrada se podrán autorizar nuevas edificaciones que permitan su colmatación con igual destino al previsto en el párrafo anterior.

En todos los casos será necesario el informe favorable del Patronato para su autorización, salvo que dicha zona tuviera ordenación pormenorizada incluida en el instrumento de planeamiento correspondiente, aprobada y en vigor, en cuyo supuesto la administración concedente de la licencia dará traslado de la misma al Patronato del Parque en el plazo de diez días, para su conocimiento y efectos.

Cuatro. La administración competente en materia de planeamiento adoptará las medidas necesarias de protección del suelo, gea, flora, fauna, paisaje, aguas y demás elementos naturales, impidiendo la introducción de especies exóticas animales o forestales y la transformación de las zonas boscosas, que deberán mantenerse en su vocación natural.

Cinco. Estas medidas dispondrán también la conservación de los sistemas agrarios tradicionales en la zona.»

**Disposición adicional vigésima novena.** *Modificación del artículo 32 de la Ley 34/1998, de 7 de octubre, del Sector de Hidrocarburos.*

El artículo 32 de la Ley 34/1998, de 7 de octubre, del Sector de Hidrocarburos queda redactado en los siguientes términos:

**«Artículo 32.** *Actividades en el subsuelo marino.*

Las actividades objeto de este título que se realicen en el subsuelo del mar territorial y en los demás fondos marinos que estén bajo la soberanía nacional se regirán por esta ley, por la legislación vigente de costas, mar territorial, zona económica exclusiva y plataforma continental, y por los acuerdos y convenciones internacionales de los que el Reino de España sea parte.

Cuando se produzcan actividades en esos ámbitos, incidan o no en zonas terrestres, se requerirá informe previo de la comunidad autónoma afectada en el procedimiento de concesión de explotación de yacimientos y de almacenamientos subterráneos de hidrocarburos.»

**Disposición adicional trigésima.** *Obligaciones de programación y limitaciones a la emisión en cadena de los servicios de televisión.*

**(Derogada)**

**Disposición adicional trigésima primera.** *Modificación de la Ley 41/1995, de 22 de diciembre, de Televisión Local por Ondas Terrestres.*

Se modifica la disposición transitoria segunda de la Ley 41/1995, de 22 de diciembre, de Televisión Local por Ondas Terrestres, mediante la adición de dos nuevos apartados del siguiente tenor:

**«Disposición transitoria segunda.**

5. Los adjudicatarios de concesiones para la prestación de servicio público de Televisión Digital Terrenal sujetos a la Ley 41/1995, de 22 de diciembre, de Televisión Local por Ondas Terrestres, podrán utilizar tecnología analógica para la difusión de sus emisiones durante dos años a contar desde el 1 de enero de 2004, siempre que así lo permitan las disponibilidades y la planificación del espectro establecida en los Planes Nacionales de Televisión, en el marco de la normativa reguladora del dominio público radioeléctrico. A dichos efectos, los concesionarios, presentarán ante la Secretaría de Estado de Telecomunicaciones y para la Sociedad de la Información las soluciones técnicas necesarias que permitan la emisión con tecnología analógica, sin que por ello se entiendan adquiridos derechos de uso del

dominio público radioeléctrico distintos de los reconocidos en el correspondiente título concesional. Finalizado el plazo anteriormente señalado, aquéllas deberán emitir con tecnología digital y adaptarse a las previsiones contenidas en el Plan Técnico Nacional de la Televisión Digital Local.

6. Se habilita al Gobierno para modificar el plazo a que se refiere el párrafo anterior a la vista del estado de desarrollo y penetración de la tecnología digital de difusión de televisión por ondas terrestres.»

**Disposición adicional trigésima segunda.** *Modificación de la Ley 10/1988, de 3 de mayo, de Televisión Privada.*

Uno. Se modifica el artículo 19 que queda redactado como sigue:

**«Artículo 19.**

1. Las personas físicas o jurídicas que, directa o indirectamente, participen en el capital o en los derechos de voto, en una proporción igual o superior al cinco por ciento del total, de una sociedad concesionaria de un servicio público de televisión no podrán tener una participación significativa en ninguna otra sociedad concesionaria de un servicio público de televisión que tenga idéntico ámbito de cobertura y en la misma demarcación.

Ninguna persona física o jurídica que, directa o indirectamente, participe en el capital o en los derechos de voto, en una proporción igual o superior al cinco por ciento del total, de una sociedad concesionaria de un servicio público de televisión de ámbito estatal, podrá tener una participación significativa en otra sociedad concesionaria de ámbito de cobertura autonómico o local, siempre que la población de las demarcaciones cubiertas en cada uno de estos ámbitos por sus emisiones exceda del 25 por ciento del total nacional.

Igualmente, las personas físicas o jurídicas no incluidas en el párrafo anterior que, directa o indirectamente, participen en el capital o en los derechos de voto, en una proporción igual o superior al cinco por ciento del total, de una sociedad concesionaria de un servicio público de televisión de ámbito autonómico no podrán tener una participación significativa en ninguna otra sociedad concesionaria de un servicio público de televisión local cuyo ámbito esté incluido en el anterior, siempre que la población de las demarcaciones cubiertas por sus emisiones exceda del 25 por ciento del total autonómico.

En ningún caso se podrá tener una participación significativa en el capital o en los derechos de voto, de sociedades concesionarias de servicios públicos de televisión de ámbito estatal, autonómico y local en caso de que coincidan simultáneamente en el mismo punto de recepción de la emisión.

2. Ningún concesionario de un servicio público de televisión podrá tener una participación significativa de otra sociedad que tenga la misma condición en los supuestos a que se refiere el apartado anterior.

3. En todo caso, las personas físicas o jurídicas que, directa o indirectamente, participen en el capital o en los derechos de voto, en una proporción igual o superior al cinco por ciento del total, de una sociedad concesionaria de un servicio público de televisión, así como los concesionarios de un servicio público de televisión no podrán designar, directa o indirectamente, miembros de los órganos de administración de más de una sociedad que tenga la condición de concesionaria del servicio público de televisión salvo en los supuestos en que resulte admitida la participación significativa en las mismas conforme a lo establecido en los apartados 1 y 2 de este artículo.

4. A los efectos de este artículo, se considera participación significativa aquella que alcance de forma directa o indirecta al menos el cinco por ciento de capital o de los derechos de voto.

5. A los efectos previstos en este artículo, se considerarán poseídas o adquiridas por una misma persona física o jurídica las acciones u otros valores poseídos o adquiridos por las entidades pertenecientes a un mismo grupo tal y como éste se define en el artículo 4 de la Ley 24/1988, de 28 de julio, del Mercado de Valores, así

como los poseídos o adquiridos por las demás personas que actúen en nombre propio pero por cuenta de aquella, de forma concertada o formando con ella una unidad de decisión.

Se entenderá, salvo prueba en contrario, que actúan por cuenta de una persona jurídica o de forma concertada con ella los miembros del órgano de administración. Igualmente se presumirá que existe actuación concertada en los siguientes supuestos:

a) Entre accionistas o personas jurídicas entre las que medie cualquier pacto o acuerdo de participación recíproca en el capital o en los derechos de voto;

b) Entre las personas físicas o jurídicas entre las que se haya celebrado cualquier género de acuerdo o pacto con el fin de adoptar o bloquear actuaciones que puedan influir significativamente en la estrategia competitiva de una sociedad en la que participen directa o indirectamente;

c) Entre accionistas o titulares de derechos de voto de una entidad que puedan controlar una sociedad mediante el ejercicio común de sus derechos de voto, por existir entre ambos intereses comunes que favorezcan una acción conjunta para evitar el perjuicio mutuo o para la consecución de un beneficio común al ejercer sus derechos sobre la sociedad participada;

d) Entre sociedades matrices o dominadas de grupos de empresas competidoras entre las que existan intereses cruzados;

e) Entre accionistas o titulares de los derechos de voto entre los que exista o se haya celebrado cualquier género de pacto o acuerdo con el objeto de gestionar conjuntamente, de forma relevante, la programación, la definición o coordinación de la estrategia empresarial, de la política comercial de diseño, gestión, fijación de precios, gestión de actividades de promoción y campañas de publicidad, así como la gestión de instalaciones y recursos. La existencia de pactos o acuerdos a que se refiere esta letra entre los accionistas o titulares de derechos de voto y un tercero determinará, directa o indirectamente, la existencia de actuación concertada entre los accionistas o titulares de derechos de voto que hayan suscrito los mismos con el referido tercero.

f) Entre accionistas o titulares de derechos de voto en los que hayan concurrido alguna de las circunstancias anteriores en el pasado de manera que pueda entenderse subsistente algún interés común.

En todo caso se tendrá en cuenta tanto la titularidad dominical de las acciones y demás valores como los derechos de voto que se disfruten en virtud de cualquier título.

6. La Secretaría de Estado de Telecomunicaciones y para la Sociedad de la Información o, en su caso, la autoridad territorial competente, está legitimada, dentro de sus respectivas competencias, para el ejercicio de las acciones tendentes a hacer efectivas las limitaciones impuestas en el presente artículo.

7. Para determinar la población de la demarcación cubierta por las emisiones se estará al último Padrón de Población publicado por el Instituto Nacional de Estadística.

8. Lo dispuesto en el presente artículo, se entiende sin perjuicio de lo establecido en las normas sectoriales aplicables en cada caso.»

Dos. Se introduce un artículo 21 bis, con la siguiente redacción:

**«Artículo 21 bis.**

1. Cuando, como consecuencia de circunstancias sobrevenidas se incumpliere lo dispuesto en el artículo 19 de esta Ley o cuando, por cualquier otra causa, se rebasasen los límites de población previstos en dicho precepto, las personas físicas o jurídicas que incurran en dicho incumplimiento, deberán comunicarlo a la Secretaría de Estado de Telecomunicaciones y para la Sociedad de la Información o, en su caso, a la autoridad territorial competente en el plazo de un mes desde que se produzca la referida circunstancia.

A la comunicación a que se refiere el párrafo anterior, se acompañará un plan de actuaciones para subsanar el referido incumplimiento.

2. La Secretaría de Estado de Telecomunicaciones y para la Sociedad de la Información o, en su caso, la autoridad territorial competente podrá introducir en el plazo de un mes desde la recepción de la comunicación las modificaciones necesarias en el plan de actuaciones para asegurar la subsanación del incumplimiento.

El Plan de actuaciones presentado, con las modificaciones que en su caso se introduzcan, de conformidad con lo establecido en el párrafo anterior, se cumplirá en todo caso dentro del plazo máximo de seis meses a contar desde su comunicación.

3. Durante el plazo de seis meses a que se refiere el apartado 2, o transcurrido un mes desde que se produjera el incumplimiento sin que se hubiera realizado la comunicación exigida en el apartado 1, y en todo caso, en tanto no se proceda a subsanar el incumplimiento de lo establecido en el artículo 19 de esta ley, no se podrán ejercer los derechos de voto o, en su caso, la condición de miembros del órgano de administración en aquella de las sociedades cuya titularidad o participación hubiera generado el incumplimiento.

4. Transcurrido el plazo de seis meses a que se refiere el apartado 2 sin que se hubiera dado cumplimiento al plan de actuaciones, o cuando no se hubiera comunicado el incumplimiento en el plazo de un mes a que se refiere el apartado 1, y en todo caso, en tanto no se proceda a subsanar el incumplimiento de lo establecido en el artículo 19 de esta ley, la Secretaría de Estado de Telecomunicaciones y para la Sociedad de la Información o, en su caso, la autoridad territorial competente podrá imponer a la persona física o jurídica a quien se imputa dicho incumplimiento multas coercitivas de 10.000 a 100.000 euros por día transcurrido hasta que se subsane definitivamente el mismo, sin perjuicio de las sanciones en que pudiera incurrir de acuerdo con lo dispuesto en el capítulo IV y de la extinción de la concesión a que alude el artículo 17 de esta ley.»

Tres. Se modifica la disposición transitoria tercera de la Ley 10/1988, de 3 de mayo, de la Televisión Privada:

«Las personas físicas o jurídicas que, a 1 de enero de 2004, incumplan lo dispuesto en el artículo 19 de esta ley, estarán sujetas a lo dispuesto en el artículo 21 bis de la misma, con excepción de las personas físicas o jurídicas que participen en el capital de actuales concesionarios de servicio público de televisión de ámbito estatal empleando exclusivamente tecnología digital de difusión y únicamente con relación a dichas concesiones, a las que no les será de aplicación el artículo 21 bis hasta el 1 de enero de 2005.»

**Disposición adicional trigésima tercera.** *Exención por daños personales.*

1. Estarán exentas del Impuesto sobre la Renta de las Personas Físicas las cantidades percibidas en virtud de lo previsto en la disposición general del anexo I del Acuerdo de ventas suscrito entre el Estado Mayor de la Defensa y la Agencia de Mantenimiento y Aprovisionamiento de la Organización del Tratado del Atlántico Norte, como consecuencia del accidente de aviación acaecido el 26 de mayo de 2003.

Asimismo, estarán exentos los importes percibidos por los beneficiarios que se acogieran al sistema de anticipos de las cantidades a que se refiere el párrafo anterior, previsto en el Acuerdo del Consejo de Ministros de 29 de agosto de 2003.

2. Lo dispuesto en esta disposición adicional resultará de aplicación a los períodos impositivos iniciados desde el 1 de enero de 2003.

**Disposición adicional trigésima cuarta.** *Régimen fiscal del acontecimiento «Copa América 2007».*

Uno. Declaración de la «Copa América 2007» como acontecimiento de excepcional interés público.

1. La celebración de la «Copa América 2007» en España tendrá la consideración de acontecimiento de excepcional interés público a los efectos de lo dispuesto en el artículo 27 de la Ley 49/2002, de 23 de diciembre, de régimen fiscal de las entidades sin fines lucrativos y de los incentivos fiscales al mecenazgo.

2. La duración del programa de apoyo a este acontecimiento alcanzará desde el 1 de enero de 2004 hasta 31 de diciembre de 2007.

3. La certificación de la adecuación de los gastos e inversiones realizadas a los objetivos y planes del programa será competencia del Consorcio Valencia 2007 conforme a lo dispuesto en el artículo 27.2.b) de la citada Ley 49/2002.

4. Las actuaciones a realizar serán las que aseguren el adecuado desarrollo del acontecimiento. El desarrollo y concreción en planes y programas de actividades específicas se realizará por el Consorcio al que se ha hecho referencia en el apartado 3.

5. Los beneficios fiscales de este programa serán los máximos establecidos en el artículo 27.3 de la Ley 49/2002.

Dos. Régimen fiscal de la entidad organizadora de la «Copa América 2007» y de los equipos participantes.

1. Las personas jurídicas residentes en España constituidas con motivo del acontecimiento por la entidad organizadora de la «Copa América 2007» o por los equipos participantes estarán exentas del Impuesto sobre Sociedades por las rentas obtenidas durante la celebración del acontecimiento y en la medida en que estén directamente relacionadas con su participación en él.

Lo establecido en el párrafo anterior se aplicará igualmente a los establecimientos permanentes que la entidad organizadora de la «Copa América 2007» o los equipos participantes constituyan en España durante el acontecimiento con motivo de su celebración.

2. Las entidades sin fines lucrativos constituidas con motivo del acontecimiento por la entidad organizadora de la «Copa América 2007» o por los equipos participantes tendrán, durante la celebración del acontecimiento, la consideración de entidades beneficiarias del mecenazgo a efectos de lo previsto en los artículos 16 a 25, ambos inclusive, de la Ley 49/2002.

Tres. Régimen fiscal de las personas que presten servicios a la entidad organizadora o a los equipos participantes.

No se considerarán obtenidas en España las rentas que perciban las personas físicas que presten sus servicios a la entidad organizadora o a los equipos participantes, que no sean residentes en España, obtenidas durante la celebración del acontecimiento y en la medida en que estén directamente relacionadas con su participación en la «Copa América 2007».

Las personas físicas a que se refiere el párrafo anterior que adquieran la condición de contribuyentes por el Impuesto sobre la Renta de las Personas Físicas como consecuencia de su desplazamiento a territorio español con motivo de este acontecimiento, aplicarán una reducción del 65 por ciento sobre la cuantía neta de los rendimientos que perciban de la entidad organizadora o de los equipos participantes, durante la celebración del acontecimiento y en la medida en que estén directamente relacionados con su participación en el mismo.

Cuatro. Régimen aduanero y tributario aplicable a las mercancías que se importen para afectarlas al desarrollo y celebración de la «Copa América 2007».

1. Con carácter general, el régimen aduanero aplicable a las mercancías que se importen para su utilización en la celebración y desarrollo de la «Copa América 2007» será el que resulte de las disposiciones contenidas en el Código Aduanero Comunitario, aprobado por el Reglamento (CEE) n 2913/92 del Consejo, de 12 de octubre de 1992 (DO L 302 de 19 de octubre) y demás normativa aduanera de aplicación.

2. Sin perjuicio de lo anterior y con arreglo al artículo 140 del Código Aduanero Comunitario y al artículo 7 del Convenio relativo a la Importación Temporal, hecho en Estambul el 26 de junio de 1990 («Boletín Oficial del Estado» del 14 de octubre de 1997), las mercancías a que se refiere el número 1 de este apartado que se vinculen al régimen

aduanero de importación temporal podrán permanecer al amparo de dicho régimen por un plazo máximo de 48 meses desde su vinculación al mismo y en todo caso antes de 30 de junio de 2008.

3. Se autoriza al Departamento de Aduanas e Impuestos Especiales de la Agencia Estatal de Administración Tributaria para que adopte las medidas necesarias para la ejecución de lo dispuesto en este apartado.

Cinco. Impuesto sobre el Valor Añadido.

1. Por excepción a lo dispuesto en el segundo párrafo del número 1.º del apartado dos del artículo 119 de la Ley 37/1992, de 28 de diciembre, del Impuesto sobre el Valor Añadido, no se exigirá el requisito de reciprocidad en la devolución a empresarios o profesionales no establecidos en la Comunidad que soporten o satisfagan cuotas del Impuesto como consecuencia de la realización de operaciones relacionadas con la celebración de la «Copa América 2007».

2. Los empresarios o profesionales no establecidos en el territorio de aplicación del Impuesto que soporten o satisfagan cuotas como consecuencia de la realización de operaciones relacionadas con la «Copa América 2007» tendrán derecho a la devolución de dichas cuotas al término de cada periodo de liquidación.

Para dichos empresarios o profesionales, el periodo de liquidación coincidirá con el mes natural, debiendo presentar sus declaraciones-liquidaciones durante los 20 primeros días naturales del mes siguiente al periodo de liquidación. Sin embargo, las declaraciones-liquidaciones que a continuación se indican deberán presentarse en los plazos especiales que se mencionan:

1.º La correspondiente al período de liquidación del mes de julio, durante el mes de agosto y los veinte primeros días naturales del mes de septiembre inmediatamente posteriores.

2.º La correspondiente al último período del año, durante los treinta primeros días naturales del mes de enero.

Lo dispuesto en este número será igualmente aplicable a la entidad organizadora del acontecimiento, a los equipos participantes y a las personas jurídicas a que se refiere el número 1 del apartado dos anterior.

3. Respecto a las operaciones relacionadas con los bienes vinculados al régimen de importación temporal con exención total de derechos, a que se alude en el apartado cuatro anterior, resultará aplicable lo dispuesto en el artículo 24 de la Ley del Impuesto.

4. El plazo a que se refiere el párrafo g) del apartado 3 del artículo 9 de la Ley del Impuesto será, en relación con los bienes que se utilicen temporalmente en la celebración y desarrollo de la «Copa América 2007», el previsto en el número 2 del apartado cuatro anterior.

5. La regla establecida en el apartado dos del artículo 70 de la Ley del Impuesto no resultará aplicable a los servicios enumerados en la letra B) del número 5.º del apartado uno de dicho artículo cuando sean prestados por las personas jurídicas residentes en España constituidas con motivo del acontecimiento por la entidad organizadora de la «Copa América 2007» o por los equipos participantes, y estén en relación con la organización, la promoción o el apoyo de dicho acontecimiento.

Seis. Impuesto Especial sobre Determinados Medios de Transporte.

La obligación de matriculación en España prevista en la disposición adicional primera de la Ley 38/1992, de 28 de diciembre, de Impuestos Especiales, no será exigible en relación con las embarcaciones y buques de recreo o de deportes náuticos que se utilicen en el territorio español por la organización de la XXXII Copa América o por los equipos participantes en ésta en el desarrollo de dicho acontecimiento. No obstante, una vez finalizado el acontecimiento será exigible la obligación de matriculación antes referida una vez transcurrido el plazo a que se hace referencia en el primer párrafo de la letra d) del apartado 1 del artículo 65 de la citada Ley.

Siete. Régimen Fiscal del Consorcio Valencia 2007.

El Consorcio Valencia 2007 será considerado entidad beneficiaria del mecenazgo a los efectos previstos en los artículos 16 a 25, ambos inclusive, de la Ley 49/2002, de 23 de diciembre, de régimen fiscal de las entidades sin fines lucrativos y de los incentivos fiscales al mecenazgo.

Ocho. Con efectos desde el 1 de enero de 2004 y hasta el 31 de diciembre de 2007, el Consorcio Valencia 2007, las entidades de derecho privado creadas por él para servir de apoyo a sus fines, las entidades que ostenten los derechos de explotación, organización y dirección de la XXXII Copa América y las entidades que constituyan los equipos participantes estarán exentos de la obligación de pago de las siguientes tasas y tarifas, en relación con las actividades de preparación, organización y celebración del acontecimiento:

1. TASAS ESTATALES.

1.1 Tasas de la Ley 48/2003, de 26 de noviembre, de régimen económico y de prestación de servicios de los puertos de interés general:

Tasa por ocupación privativa del dominio público portuario.
Tasa por utilización especial de las instalaciones portuarias.
Tasa del buque.
Tasa de las embarcaciones deportivas y de recreo.
Tasa del pasaje.
Tasa de la mercancía.
Tasa por el aprovechamiento especial del dominio público en el ejercicio de actividades comerciales, industriales y de servicios.
Tasa por servicios generales.
Tasa por servicio de señalización marítima.

1.2 Tasas de la Ley 32/2003, de 3 de noviembre, General de Telecomunicaciones:

Tasa general de operadores.
Tasa por numeración telefónica.
Tasa por reserva del dominio público radioeléctrico.
Tasas de telecomunicaciones.

1.3 Tasas de la Ley 22/1988, de 28 de julio, de Costas.

Cánones en relación con la ocupación o aprovechamiento del dominio público marítimo terrestre estatal en virtud de una concesión o autorización.
Tasas como contraprestación de actividades realizadas por la Administración.

1.4 Tasa por utilización privativa o aprovechamiento especial de bienes del dominio público estatal.

2. TASAS LOCALES.

Tasa por utilización privativa o aprovechamiento especial del dominio público local.
Tasa por prestación de servicios o realización de actividades administrativas de competencia local.

3. TARIFAS POR SERVICIOS DE LA LEY 48/2003, DE 26 DE NOVIEMBRE, DE RÉGIMEN ECONÓMICO Y DE PRESTACIÓN DE SERVICIOS DE LOS PUERTOS DE INTERÉS GENERAL.

Tarifa por servicios comerciales prestados por las autoridades portuarias.
Tarifas por servicios portuarios básicos.
Tarifa relativa al servicio de recepción de desechos generados por buques.

Las entidades a que se refiere el primer párrafo del presente apartado, en relación con las actividades que se enumeran en dicho párrafo, no estarán obligadas a la constitución de las garantías provisional, definitiva y de explotación reguladas en la mencionada Ley 48/2003.

El Consorcio Valencia 2007 y las entidades de derecho privado creadas por él para servir de apoyo a sus fines tendrán derecho a los beneficios en materia de honorarios y aranceles notariales y registrales previstos para las Administraciones que lo integran.

Nueve. No estarán sujetas al Impuesto sobre Sucesiones y Donaciones las adquisiciones mortis causa y las cantidades percibidas por los beneficiarios de seguros de vida, cuando el causahabiente o beneficiario haya adquirido la residencia en España como consecuencia de su desplazamiento a dicho territorio con motivo de la celebración de la XXXII Copa América.

La no sujeción regulada en el párrafo anterior estará vigente hasta el 31 de diciembre de 2007 y podrá acreditarse mediante certificación, que a tal extremo deberá emitir el Consorcio Valencia 2007.

**Disposición adicional trigésima quinta.** *Programa PREVER-gasolina.*

Con efectos a partir del día 1 de enero de 2004 se modifica la disposición adicional trigésima tercera de la Ley 14/2000, de 29 de diciembre, de Medidas fiscales, administrativas y del orden social, que quedará redactada de la siguiente manera:

> **«Disposición adicional trigésima tercera.** *Renovación del parque de vehículos automóviles de turismo equipados con motores no aptos para emplear gasolina sin plomo.*
>
> Con carácter excepcional y durante un período que finalizará el 31 de diciembre de 2006, el importe de la deducción prevista en el artículo 70 bis de la Ley 38/1992, de 28 de diciembre, de Impuestos Especiales, o, tratándose de vehículos automóviles de turismo usados con una antigüedad no superior a cinco años, el importe de la deducción prevista en el artículo 3 de la Ley 39/1997, de 8 de octubre, por la que se aprueba el programa PREVER para la modernización del parque de vehículos automóviles, el incremento de la seguridad vial y la defensa y protección del medio ambiente, se elevará, en ambos casos, hasta 721,21 euros cuando, además de cumplirse los requisitos y condiciones previstos en dicho precepto, se den las siguientes circunstancias:
>
> a) Que el vehículo automóvil de turismo para desguace esté equipado con un motor de gasolina no apto para emplear gasolina sin plomo. A estos efectos, el Ministerio de Ciencia y Tecnología hará pública la relación de marcas y modelos de vehículos automóviles de turismo aptos para emplear gasolina sin plomo, considerándose que cumplen el requisito previsto en este apartado aquéllos que, estando equipados con un motor de gasolina, no figuren en dicha relación.
>
> b) Que el vehículo automóvil de turismo nuevo o de antigüedad no superior a cinco años esté equipado con un motor de gasolina provisto de catalizador o con un motor diesel. Esta condición se considerará cumplida, en cuanto a los vehículos equipados con un motor de gasolina, por todos aquéllos cuya primera matriculación definitiva en España haya tenido lugar a partir del día 1 de enero de 2001.»

**Disposición adicional trigésima sexta.** *Modificación de Ley 39/1997, de 8 de octubre, por la que se aprueba el programa PREVER para la modernización del parque de vehículos automóviles, el incremento de la seguridad vial y la defensa y protección del medio ambiente.*

Con efectos a partir del día 1 de enero de 2004 se modifican los apartados 1 y 4 del artículo 3 de la Ley 39/1997, de 8 de octubre, por la que se aprueba el programa PREVER para la modernización del parque de vehículos automóviles, el incremento de la seguridad vial y la defensa y protección del medio ambiente, que quedarán redactados como sigue:

> «1. Las personas que se indican en el apartado 4 de este artículo podrán deducirse de la cuota íntegra del Impuesto sobre Sociedades o de la cuota íntegra del Impuesto sobre la Renta de las Personas Físicas el importe de las bonificaciones otorgadas a:

a) Compradores y, en su caso, arrendatarios financieros de vehículos industriales de menos de 6 toneladas de peso máximo autorizado, nuevos o con una antigüedad no superior a tres años, siempre que dichos compradores o arrendatarios financieros justifiquen que han dado de baja para el desguace otro vehículo industrial de menos de 6 toneladas de peso máximo autorizado del que sean titulares y que concurran las siguientes condiciones:

1.º Que el vehículo para el desguace tenga más de siete años de antigüedad desde su primera matriculación definitiva.

Cuando la primera matriculación definitiva no hubiera tenido lugar en España, se requerirá, además de la antigüedad a que se refiere el párrafo anterior, que el vehículo para desguace haya sido objeto de matriculación definitiva en España, al menos un año antes de su baja definitiva para desguace.

2.º Que tanto el vehículo nuevo o usado con una antigüedad no superior a tres años como el vehículo para el desguace estén comprendidos en los apartados 23 y 26 del anexo del Real Decreto legislativo 339/1990, de 2 de marzo, por el que se aprueba el texto articulado de la Ley sobre Tráfico, Circulación de Vehículos a Motor y Seguridad Vial, así como en alguno de los supuestos de no sujeción del Impuesto Especial sobre Determinados Medios de Transporte contemplados en el párrafo a) del apartado 1 del artículo 65 de la Ley 38/1992, de 28 de diciembre, de Impuestos Especiales.

b) Compradores y, en su caso, arrendatarios financieros de vehículos automóviles de turismo usados con una antigüedad no superior a cinco años, siempre que dichos compradores o arrendatarios financieros justifiquen que han dado de baja para el desguace otro vehículo automóvil de turismo del que sean titulares y que concurran las siguientes condiciones:

1.º Que el vehículo para el desguace tenga más de 10 años de antigüedad desde su primera matriculación definitiva. Cuando la primera matriculación definitiva no hubiera tenido lugar en España, se requerirá, además de la antigüedad a que se refiere el párrafo anterior, que el vehículo para desguace haya sido objeto de matriculación definitiva en España, al menos un año antes de su baja definitiva para desguace.

2.º Que tanto el vehículo usado con una antigüedad no superior a cinco años como el vehículo para el desguace estén comprendidos en los números 22 y 26 del anexo del Real Decreto legislativo 339/1990, de 2 de marzo, por el que se aprueba el texto articulado de la Ley sobre Tráfico, Circulación de Vehículos a Motor y Seguridad Vial, y que no estén comprendidos en alguno de los supuestos de no sujeción del Impuesto Especial sobre Determinados Medios de Transporte contemplados en el párrafo a) del apartado 1 del artículo 65 de la Ley 38/1992, de 28 de diciembre, de Impuestos Especiales.»

«4. La deducción contemplada en el apartado 1 de este artículo será aplicada por las personas siguientes:

a) Cuando la bonificación se otorgue en la venta de un vehículo nuevo, la deducción será aplicada por el fabricante, por el primer receptor en España o, en su caso y en lugar de éstos, por quien mantenga relaciones contractuales de distribución con el concesionario o vendedor final.

En este caso, el concesionario o vendedor final del vehículo aplicará la bonificación en el precio del mismo, pero dicha bonificación no afectará a la base ni a la cuota del Impuesto sobre el Valor Añadido.

De un modo análogo la bonificación que se efectúe a los adquirentes en las islas Canarias no afectará a la base ni a la cuota del Impuesto General Indirecto Canario que grave las operaciones de entrega de vehículos nuevos.

En el supuesto de arrendamiento financiero el importe de la bonificación se integrará en la base imponible del Impuesto sobre el Valor Añadido y del Impuesto General Indirecto Canario.

El sujeto pasivo a cuyo cargo se abone la bonificación a que se refiere el presente artículo reintegrará al concesionario o vendedor final el importe de la bonificación, con el tope de la cuantía de la deducción establecida en el apartado 2, y éste facilitará a aquél las facturas justificativas de la aplicación de la bonificación y los certificados de baja de los correspondientes vehículos, a efectos de justificación de las deducciones que éstos efectúan en el Impuesto sobre Sociedades o en el Impuesto sobre la Renta de las Personas Físicas.

b) Cuando la bonificación se otorgue en la venta de un vehículo usado, la deducción será aplicada por el vendedor final del mismo, siempre que se trate de fabricantes de vehículos, de importadores, de distribuidores, de concesionarios o de empresarios que desarrollen la actividad de compraventa de vehículos.

En este caso serán de aplicación las reglas previstas en el párrafo a) anterior con excepción de lo establecido en su último párrafo.

El vendedor final conservará las facturas justificativas de la aplicación de la bonificación y los certificados de baja de los correspondientes vehículos, a efectos de justificación de las deducciones que efectúe en el Impuesto sobre Sociedades o en el Impuesto sobre la Renta de las Personas Físicas.

No obstante lo anterior, el vendedor final podrá convenir con el fabricante del vehículo usado, con su primer receptor en España o con quien mantenga relaciones contractuales de distribución de dicho vehículo, la aplicación de la deducción por el procedimiento previsto en el párrafo a) anterior.»

**Disposición adicional trigésima séptima.** *Exención en el Impuesto sobre la Renta de las Personas Físicas de las indemnizaciones por los daños ocasionados por el accidente del buque «Prestige».*

Las indemnizaciones derivadas de los acuerdos transaccionales a que se refiere el Real Decreto Ley 4/2003, de 20 de junio, sobre actuaciones para el abono de indemnizaciones en relación con los daños ocasionados por el accidente del buque «Prestige», desarrollado por el Real Decreto 1053/2003, de 1 de agosto, estarán exentas del Impuesto sobre la Renta de las Personas Físicas.

**Disposición adicional trigésima octava.** *Traslado a España de sociedades cuya actividad y objeto social exclusivo sea la emisión de participaciones preferentes y/u otros instrumentos financieros.*

Se introduce una disposición transitoria segunda en la Ley 13/1985, de 25 de mayo, de coeficientes de inversión, recursos propios y obligaciones de información de los intermediarios financieros, que quedará redactada de la siguiente manera:

**«Disposición transitoria segunda.** *Traslado de la sede de dirección efectiva o del domicilio social a España de sociedades cuya actividad y objeto social exclusivo sea la emisión de participaciones preferentes y/u otros instrumentos financieros.*

Estarán exentos de la modalidad de operaciones societarias del Impuesto sobre Transmisiones Patrimoniales y Actos Jurídicos Documentados, los traslados a España de la sede de la dirección efectiva o del domicilio social de sociedades cuya actividad y objeto social exclusivo consistan en la emisión de participaciones preferentes y/u otros instrumentos financieros, que estuvieran constituidas antes del 6 de julio de 2003, fecha de entrada en vigor de la Ley 19/2003, de 4 de julio, sobre régimen jurídico de los movimientos de capitales y de las transacciones económicas con el exterior y sobre determinadas medidas de prevención de blanqueo de capitales.»

**Disposición adicional trigésima novena.** *Reducciones de cuotas respecto de trabajadores de determinados ámbitos geográficos.*

Uno. Se modifica el título de la disposición adicional trigésima del texto refundido de la Ley General de la Seguridad Social aprobado por el Real Decreto Legislativo 1/1994, de 20 de junio, que queda redactado en los términos siguientes:

**«Disposición adicional trigésima.** *Bonificaciones de cuotas de la Seguridad Social y de aportaciones de recaudación conjunta en determinadas relaciones laborales de carácter especial y reducciones respecto de trabajadores de determinados ámbitos geográficos.»*

Dos. El apartado 2 de la disposición adicional trigésima del texto refundido de la Ley General de la Seguridad Social pasa a constituir el último párrafo de su apartado 1.

Tres. El apartado 2 de la disposición adicional trigésima del texto refundido de la Ley General de la Seguridad Social queda redactado en los términos siguientes:

«2. Los empresarios dedicados a actividades encuadradas en los Sectores de Comercio, Hostelería, Turismo e Industria, excepto Energía y Agua, en las Ciudades de Ceuta y Melilla, respecto de los trabajadores que presten servicios en sus centros de trabajo ubicados en el territorio de dichas ciudades, tendrán derecho a una bonificación de hasta el 40 por ciento en sus aportaciones a las cuotas de la Seguridad Social por contingencias comunes, así como por los conceptos de recaudación conjunta de desempleo, formación profesional y fondo de garantía salarial.

Asimismo, los trabajadores encuadrados en el Régimen Especial de Trabajadores por Cuenta Propia o Autónomos dedicados a actividades encuadradas en los Sectores de Comercio, Hostelería, Turismo e Industria, excepto Energía y Agua, que residan y ejerzan su actividad en las Ciudades de Ceuta y Melilla, tendrán derecho a una bonificación de hasta el 40 por ciento en sus aportaciones a las cuotas de la Seguridad Social por contingencias comunes en los términos previstos en el párrafo siguiente.

Las bonificaciones a que se refieren los párrafos anteriores se establecerán, en su caso, por un período de tiempo limitado, a los efectos de proceder a evaluar periódicamente el grado de eficacia de la misma en relación con los objetivos sociales que se pretenden alcanzar, y requerirá petición previa de los Presidentes de las Ciudades de Ceuta y Melilla e informes favorables del Ministerio de Trabajo y Asuntos Sociales y de la Comisión Delegada del Gobierno para Asuntos Económicos.»

**Disposición adicional cuadragésima.** *Exención del pago de las tasas por reserva del dominio público radioeléctrico para las reservas de uso privativo de dicho dominio que se efectúen con destino a cubrir las necesidades derivadas de la celebración de la XXXII Edición de la Copa América a celebrar en Valencia en el año 2007.*

1. El Ministerio de Ciencia y Tecnología, por sí o a través del organismo competente para la gestión del dominio público radioeléctrico, podrán otorgar el derecho de uso privativo del dominio público radioeléctrico, con carácter temporal, a las personas o entidades públicas o privadas que presten servicios relacionados con la organización y celebración de la XXXII Edición de la Copa América 2007 en la ciudad de Valencia.

2. Queda exenta del pago de la tasa prevista en el anexo 1.3 de la Ley 32/2003, de 3 de noviembre, General de Telecomunicaciones, o equivalente que le sea de aplicación, la reserva para uso privativo de cualquier frecuencia del dominio público radioeléctrico a favor de cualesquiera personas o entidades públicas o privadas para la prestación de servicios relacionados con la organización y celebración de la XXXII Edición de la Copa América 2007 en la ciudad de Valencia.

3. A tal efecto, los interesados deberán solicitar fundadamente la exención del órgano competente, fijando en la solicitud el plazo para el que solicitan la exención y las razones que justifican la afectación del uso de dichas frecuencias a los acontecimientos derivados de la celebración de dicha competición deportiva.

**Disposición adicional cuadragésima primera.** *Conversión a la tecnología digital de las emisoras de radiodifusión sonora.*

1. Las entidades que dispongan de título habilitante para prestar el servicio de radiodifusión sonora en ondas hectométricas podrán solicitar autorización al Secretario de Estado de Telecomunicaciones y para la Sociedad de la Información para la realización de

sus emisiones con tecnología digital utilizando el dominio público radioeléctrico que tengan reservado. El plazo para otorgar la autorización y para notificar la resolución será de tres meses. Transcurrido el plazo especificado sin que se haya producido resolución expresa, la autorización se entenderá denegada.

2. El ente público Radiotelevisión Española deberá iniciar sus emisiones de radiodifusión sonora en ondas hectométricas empleando la tecnología digital no más tarde del 1 de enero de 2007.

3. A las entidades concesionarias del servicio de radiodifusión sonora en ondas hectométricas, si obtuvieran la renovación de su título, se les impondrá la obligación de que, en un plazo no superior a dos años desde la renovación, emitan empleando la tecnología digital.

4. Las emisiones con tecnología digital se realizarán en conformidad con la norma CEI 62272-1, equivalente a la norma europea ETSI TS 101 980 v.l.2.1 del Instituto Europeo de Normas de Telecomunicación, y el nivel de interferencia en el mismo canal o en los canales adyacentes no será superior al que se produciría con modulación de doble banda lateral y portadora completa.

5. Será necesaria la presentación de proyecto técnico de las instalaciones para realizar las emisiones con tecnología digital y la aprobación de dicho proyecto técnico por la Agencia Estatal de Radiocomunicaciones. La Agencia tendrá un plazo de tres meses para examinar el proyecto y para notificar la resolución. Al término del plazo especificado sin que se haya producido resolución expresa, la aprobación del proyecto se entenderá denegada.

6. Con carácter previo al inicio de emisiones con tecnología digital será necesaria la inspección o el reconocimiento de las instalaciones por la Agencia Estatal de Radiocomunicaciones, con el fin de comprobar que se ajustan a las condiciones previamente autorizadas.

7. Asimismo, las entidades que dispongan de título habilitante para prestar el servicio de radiodifusión sonora en ondas métricas con modulación de frecuencia podrán solicitar autorización al Secretario de Estado de Telecomunicaciones y para la Sociedad de la Información para la realización de sus emisiones con tecnología digital utilizando el dominio público radioeléctrico que tengan reservado, siempre que existan normas armonizadas elaboradas por un organismo de normalización europeo reconocido y que el nivel de interferencia en el mismo canal o en los canales adyacentes no sea superior al que se produciría con modulación de frecuencia.

**Disposición adicional cuadragésima segunda.** *Lista de actividades a desarrollar en la Zona Especial Canaria.*

Con efectos a partir del día 1 de enero de 2004, se da una nueva redacción al anexo del Real Decreto Ley 2/2000, de 23 de junio:

**«ANEXO**

**Lista de actividades**

Actividades de producción, transformación, manipulación y distribución al por mayor de mercancías:

Pesca. NACE B.
Industria de la alimentación, bebidas y tabaco. NACE DA.
Industria de la confección y de la peletería. NACE 17.4, 17.5, 17.6, 17 y 18.
Industria del cuero y calzado. NACE DC.
Industria del papel, edición, artes gráficas y reproducción de soportes grabados. NACE DE.
Industria química. NACE 24.
Prefabricados para la construcción. NACE 45.25, 45.3, 45.4, 20.2, 20.3, 25.2, 26.1, 26.2, 26.3, 26.4, 26.7, 24.3, 28.1, 28.2, 28.12, 28.63, 28.7 y 36.1.
Industria de la construcción de maquinaria y equipo mecánico. NACE 29.
Industria de material y equipo eléctrico, electrónico y óptico. NACE DL.
Fabricación de muebles; otras industrias manufactureras. NACE 36.

Industria del reciclaje. NACE 37.
Comercio al por mayor e intermediarios del comercio. NACE 50 y 51.

Actividades de servicios:

Transportes y actividades anexas. NACE I.
Actividades informáticas. NACE 72.
Servicios relacionados con la explotación de recursos naturales y eliminación de residuos. NACE n.c.
Servicios relacionados con la investigación y el desarrollo. NACE 73.
Otras actividades empresariales. NACE 74.
Servicios de formación especializada y posgrado. NACE 80.3 y 80.4.
Producción cinematográfica y de vídeo. NACE 92.11.
Producción de programas de radio y televisión, con exclusión de la difusión posterior de dichos programas. NACE 92.20.
Los centros de coordinación y servicios intragrupo se encuentran excluidos de las actividades de servicios comprendidas en el grupo 74.15 de la NACE ("Otras actividades empresariales").»

**Disposición adicional cuadragésima tercera.** *Afectados del Hotel Corona de Aragón.*

Aquellas personas que resultaron afectadas con motivo del incendio ocurrido en el Hotel Corona de Aragón el 12 de julio de 1979 que sean titulares de pensión, de incapacidad permanente, muerte y supervivencia previstas en el Real Decreto Legislativo 1/1994, de 20 de junio, por el que se aprueba el texto refundido de la Ley General de Seguridad Social, complementado por el Real Decreto 1576/1990, de 7 de diciembre, o en el Real Decreto Legislativo 670/1987, de 30 de abril, por el que se aprueba el texto refundido de la Ley de Clases Pasivas del Estado complementado por el Real Decreto 851/1992, de 10 de julio, podrán acceder, con arreglo a los términos establecidos en la citada normativa, a las pensiones extraordinarias que en la misma se contemplan.

Igualmente podrán causar los derechos contemplados en el párrafo anterior quienes hubieran sufrido lesiones permanentes invalidantes o hubieran fallecido como consecuencia directa del citado incendio y, en aquel momento, no estuvieran incluidos en algún régimen público de la Seguridad Social, o no acreditaran los requisitos establecidos para el derecho a pensión, siempre que cumplan las demás condiciones establecidas para las pensiones extraordinarias en la normativa que, en cada caso, resulte de aplicación.

Las citadas pensiones extraordinarias, que serán incompatibles con las pensiones ordinarias que por los mismos hechos se pudieran percibir, surtirán efectos económicos desde 1 de enero de 2004, siempre que los interesados formulen su solicitud durante el año 2004, en otro caso los efectos económicos contarán desde el primer día del mes siguiente a la solicitud.

**Disposición adicional cuadragésima cuarta.**

En el plazo de un año a partir de la entrada en vigor de esta ley, el Gobierno dictará un real decreto legislativo en el que se regularice, aclare y armonice la normativa legal existente en materia de aguas.

**Disposición transitoria primera.** *Irretroactividad de las modificaciones de la Ley 26/1999, de 9 de julio, de medidas de apoyo a la movilidad geográfica de los miembros de las Fuerzas Armadas.*

La modificación introducida por el artículo 69 de esta ley en el artículo 2 de la Ley 26/1999, de 9 de julio, de medidas de apoyo a la movilidad geográfica de los miembros de las Fuerzas Armadas, resultará únicamente de aplicación siempre que el cambio de destino con cambio de localidad o área geográfica que origine el derecho a la compensación económica se produzca con posterioridad a la entrada en vigor de esta ley.

**Disposición transitoria segunda.** *Régimen transitorio para la provisión de Administraciones de la Lotería Nacional.*

Hasta la entrada en vigor del real decreto de regulación del Patronato para la Provisión de Administraciones de la Lotería Nacional a que se refiere la disposición final quinta de esta ley, subsistirá el actual Patronato con la composición y atribuciones que determinan las disposiciones reglamentarias vigentes que lo regulan.

**Disposición transitoria tercera.** *Procedimientos administrativos y procesos jurisdiccionales en materia de igualdad de trato.*

Los procedimientos administrativos y los procesos jurisdiccionales que versen sobre las materias a que se refieren el capítulo III «Medidas para la aplicación del principio de igualdad de trato» del título II y los apartados seis del artículo 50 y uno del artículo 51 de esta ley, iniciados con anterioridad a la entrada en vigor de la misma, continuarán sustanciándose conforme a las normas que regían a la fecha de su iniciación.

**Disposición transitoria cuarta.** *Adaptación de los Estatutos de las Cajas de Ahorros a lo dispuesto en el nuevo párrafo del artículo 2.3 de la Ley 31/1985, de 2 de agosto, de Regulación de las Normas básicas sobre Órganos Rectores de las Cajas de Ahorros.*

En el plazo de seis meses desde la entrada en vigor de esta ley, las Cajas de Ahorros adaptarán sus estatutos a lo dispuesto en el nuevo párrafo del apartado 3 del artículo 2 de la Ley 31/1985, de 2 de agosto, de Regulación de las Normas básicas sobre Órganos Rectores de las Cajas de Ahorros.

Si la representación correspondiente fuera distinta a la que se obtenga siguiendo los criterios establecidos en dicho nuevo párrafo, deberá aquélla adaptarse, redistribuyéndose tal representación.

De ser necesaria, en aplicación de lo anteriormente dispuesto, la designación de nuevos miembros de la Asamblea General, conservando en todo caso los ya designados la representación hasta que se produzca su correspondiente renovación, se realizará, con observancia de los referidos criterios, de entre los titulares de los diferentes grupos de representación y de entre los suplentes según la última elección, adecuando el orden en que figuran con el fin de realizar la asignación con observancia de tales criterios. Si aún así, no se cubriesen todos los puestos vacantes, los no cubiertos permanecerán vacantes hasta la correspondiente renovación del grupo.

Transcurrido el plazo a que se refiere la disposición transitoria siguiente, y completada la adaptación normativa allí prevista, las Cajas de Ahorros deberán ajustar sus estatutos a las modificaciones normativas autonómicas en el plazo de seis meses desde su entrada en vigor.

**Disposición transitoria quinta.** *Adaptación de la legislación autonómica sobre Cajas de Ahorros.*

En el plazo de seis meses a partir de la entrada en vigor de esta ley las comunidades autónomas adaptarán su legislación sobre Cajas de Ahorros a las modificaciones introducidas en la normativa básica de aplicación en materia de Cajas de Ahorros dispuestas en esta ley.

**Disposición transitoria sexta.** *Reconocimiento de vinos de calidad producidos en regiones determinadas.*

Los viticultores o elaboradores de vinos con derecho a la utilización de la mención «vino de la tierra» antes de la entrada en vigor de la Ley 24/2003, de 10 de julio, de la Viña y del Vino, o sus agrupaciones o asociaciones, podrán solicitar hasta el 31 de diciembre de 2004 que se compute el tiempo por el que dichos vinos hayan sido reconocidos como vinos de la tierra para posibilitar su paso a la categoría de vino de calidad con indicación geográfica o de forma directa a la de vino con denominación de origen, si a la fecha de la citada solicitud el tiempo que hubieran permanecido en la utilización de la mención de «vino de la tierra» fuera de cinco años o superior. En todo caso, deberá acreditarse, a la fecha de presentación de la

solicitud y durante el período considerado, el cumplimiento de los restantes requisitos exigidos por la Ley de la Viña y del Vino, para el acceso al nivel de protección cuyo reconocimiento se solicite.

**Disposición transitoria séptima.** *Procedimientos concursales en tramitación el 1 de septiembre de 2004.*

**(Derogada)**

**Disposición transitoria octava.** *Materialización de la reserva para inversiones en Canarias en la suscripción de deuda pública.*

Los sujetos pasivos a que se refiere el artículo 27 de la Ley 19/1994, de 6 de julio, de Modificación del Régimen Económico y Fiscal de Canarias, podrán suscribir títulos, valores o anotaciones en cuenta de deuda pública de la Comunidad Autónoma de Canarias, de las corporaciones locales canarias o de sus empresas públicas u organismos autónomos, en concepto de materialización de las dotaciones a la reserva para inversiones en Canarias realizadas con cargo a los beneficios obtenidos hasta el 31 de diciembre de 2003.

Dicha materialización deberá realizarse dentro del plazo máximo de tres años contados desde la fecha del devengo del impuesto correspondiente al ejercicio en que se haya dotado la reserva, siempre que la deuda pública se destine a financiar inversiones en infraestructura o de mejora y protección del medio ambiente en el territorio canario, con el límite del 50 por ciento de las dotaciones. A estos efectos, el Gobierno de la Nación aprobará la cuantía y el destino de las emisiones, a partir de las propuestas que en tal sentido le formule la Comunidad Autónoma de Canarias, previo informe del Comité de Inversiones Públicas.

**Disposición derogatoria primera.** *Derogación normativa.*

1. A partir de la entrada en vigor de esta ley quedan derogadas las siguientes disposiciones:

a) La referencia, en el anexo 2 de la disposición adicional vigésima novena de la Ley 14/2000, de 29 de diciembre, de medidas fiscales, administrativas y del orden social, del procedimiento: «Registro y autorización sanitaria de los reactivos para realizar pruebas de detección de marcadores de infección por virus humanos de la familia «Retroviridae» y sus modificaciones» y a las siguientes normas reguladoras:

Resolución de 20 de marzo de 1987, de la Subsecretaría, por la que se establece el procedimiento y la documentación necesaria para obtener la autorización de los reactivos para realizar pruebas de detección de marcadores de infección por virus humanos de la familia «Retroviridae», entre ellas las pruebas de detección de anticuerpos frente a los virus asociados al Síndrome de Inmunodeficiencia Adquirida (SIDA) y las de detección de antígenos correspondientes a los mismos.

Resolución de 11 de septiembre de 1989, por la que se regula la realización de procesos de investigación controlada de reactivos para la detección de marcadores de infección de virus humanos de la familia «Retroviridae», entre ellos los asociados al Síndrome de Inmunodeficiencia Adquirida (SIDA).

Orden de 13 de junio de 1983, por la que se regula el material e instrumental médico-quirúrgico estéril para utilizar una sola vez.

b) La Ley de 22 de julio de 1939 por la que se crea el Patronato para la provisión de las Administraciones de Loterías, Expendedurías de Tabacos y Agencias de Aparatos Surtidores de Gasolina.

c) El artículo 24 de la Ley 6/2000, de 13 de diciembre, por la que se aprueban medidas fiscales urgentes de estímulo al ahorro familiar y a la pequeña y mediana empresa.

d) El artículo 7 del Real Decreto Ley 16/1976, de 24 de agosto, sobre medidas fiscales, de fomento a la exportación y del comercio interior.

e) El Decreto 509/1977, de 25 de febrero, sobre criterios para administración y aplicación del Fondo de Ayuda al Desarrollo, y composición y funciones de la Comisión Instrumental.

f) El Decreto 2399/1977, de 19 de septiembre, de modificación de la composición y funciones de la Comisión Interministerial para Ayuda al Desarrollo.

g) El artículo 57 de la Ley 4/1990, de 29 de junio, de Presupuestos Generales del Estado para 1990.

h) El artículo 61 de la Ley 31/1990, de 27 de diciembre, de Presupuestos Generales del Estado para 1991.

i) El artículo 69 de la Ley 31/1991, de 30 de diciembre, de Presupuestos Generales del Estado para 1992.

j) El artículo 63 de la Ley 39/1992, de 29 de diciembre, de Presupuestos Generales del Estado para 1993.

k) El artículo 61 y disposición adicional decimoctava de la Ley 21/1993, de 29 de diciembre, de Presupuestos Generales del Estado para 1994.

l) El artículo 57 y disposición adicional undécima de la Ley 41/1994, de 30 de diciembre, de Presupuestos Generales del Estado para 1995.

ll) El artículo 51 y disposición adicional décima de la Ley 12/1996, de 30 de diciembre, de Presupuestos Generales del Estado para 1997.

m) El artículo 54 de la Ley 65/1997, de 30 de diciembre, de Presupuestos Generales del Estado para 1998.

n) El artículo 118 de la Ley 66/1997, de 30 de diciembre, de medidas fiscales, administrativas y del orden social.

ñ) El artículo 104 de la Ley 50/1998, de 30 de diciembre, de medidas fiscales, administrativas y del orden social.

o) El artículo 53 de la Ley 55/1999, de 29 de diciembre, de medidas fiscales, administrativas y del orden social.

p) El apartado 5 del artículo 10 de la Ley 16/1995, de 30 de mayo, de declaración del Parque Nacional de Picos de Europa; el apartado 5 del artículo 11 de la Ley 33/1995, de 20 de noviembre, de declaración del Parque Nacional de Cabañeros; el apartado 5 del artículo 10 de la Ley 3/1999, de 11 de enero, por la que se crea el Parque Nacional de Sierra Nevada; y el apartado 6 del artículo 10 de la Ley 15/2002, de 1 de julio, por la que se declara el Parque Nacional marítimo-terrestre de las Islas Atlánticas de Galicia.

q) El apartado 4 del artículo 18 de la Ley 33/2003, de 3 de noviembre, del Patrimonio de las Administraciones Públicas.

2. Asimismo, quedan derogadas cuantas disposiciones de igual o inferior rango se opongan a lo establecido en esta ley.

**Disposición derogatoria segunda.** *Programa PREVER.*

Con efectos a partir del día 1 de enero de 2004 se modifica el apartado cuatro de la disposición derogatoria única de la Ley 14/2000, de 29 de diciembre, de medidas fiscales, administrativas y del orden social, que quedará redactado de la siguiente manera:

> «Cuatro. Con efectos a partir del día 1 de enero de 2007, quedarán derogadas las siguientes disposiciones:
>
> a) El artículo 70 bis de la Ley 38/1992, de 28 de diciembre, de Impuestos Especiales.
>
> b) El artículo 3 de la Ley 39/1997, de 8 de octubre, por la que se aprueba el programa PREVER para la modernización del parque de vehículos automóviles, el incremento de la seguridad vial y la defensa y protección del medio ambiente.»

**Disposición final primera.** *Subvenciones al transporte aéreo para residentes en las Islas Canarias, Baleares, Ceuta y Melilla.*

Se amplía al año 2004 la autorización concedida al Gobierno para modificar la cuantía de las subvenciones al transporte aéreo para residentes en las Islas Canarias, Baleares, Ceuta y Melilla, contenido en el artículo 61 de la Ley 55/1999, de 29 de diciembre, de medidas fiscales, administrativas y del orden social.

Dicha modificación nunca podrá suponer disminución de la ayuda prestada o un deterioro en la calidad del servicio, ni incremento de los créditos asignados a esta finalidad.

En todo caso, para las Comunidades de Canarias y de Baleares se estará a lo regulado en el artículo 6 de la Ley 19/1994, de 6 de junio, de Modificación del Régimen Económico y

Fiscal de Canarias, así como en el artículo 5 de la Ley 30/1998, de 29 de julio, de Régimen Especial de las Islas Baleares, respectivamente.

**Disposición final segunda.** *Ayudas sociales a los afectados por el virus de inmunodeficiencia humana (VIH).*

Se establece un nuevo plazo de tres meses, contados a partir del día siguiente al de la entrada en vigor de la ley, para la presentación de solicitudes de las ayudas previstas en el Real Decreto Ley 9/1993, de 28 de mayo, por el que se conceden ayudas sociales a los afectados por el virus de inmunodeficiencia humana (VIH) como consecuencia de actuaciones realizadas en el sistema sanitario público, con los requisitos y condiciones establecidos en el mismo. Dicho plazo se establece sin perjuicio del excepcionalmente previsto en el párrafo segundo del artículo quinto del citado real decreto ley y la ampliación del mismo a todas las personas incluidas en el ámbito de aplicación.

**Disposición final tercera.** *Desarrollo reglamentario del régimen de la tasa láctea.*

El Gobierno, por real decreto establecerá un sistema integral de control del régimen de la tasa suplementaria de la cuota láctea (tasa láctea) en España, que afectará a todos los operadores que intervienen en el proceso de producción, transformación y comercialización de la leche y de los productos lácteos.

Dicho sistema contemplará los requisitos, condiciones y obligaciones que deberán cumplir los operadores del sector lácteo en las distintas formas de participación en el mercado, que permitan conocer e identificar el origen y destino de la totalidad de leche efectivamente producida y comercializada en España, a los efectos de la aplicación del régimen de la tasa láctea, así como realizar el seguimiento pormenorizado y periódico de las actuaciones de los distintos operadores que intervienen en el mercado.

El incumplimiento de los requisitos y obligaciones determinantes de las autorizaciones administrativas para operar en el mercado del sector de la leche y productos lácteos determinará la apertura del correspondiente procedimiento de suspensión o retirada, en la forma que se establezca reglamentariamente, sin perjuicio de la imposición de las sanciones a que tales conductas hayan dado lugar.

**Disposición final cuarta.** *Modificación de la Ley 55/1999, de 29 de diciembre, de medidas fiscales, administrativas y del orden social. Participaciones públicas en el sector energético.*

Las modificaciones introducidas por el artículo 94 de esta ley en la disposición adicional vigésimo séptima de la Ley 55/1999, de 29 de diciembre, de medidas fiscales, administrativas y del orden social, serán de aplicación a las operaciones que tengan lugar tras la entrada en vigor de esta ley.

**Disposición final quinta.** *Patronato para la Provisión de Administraciones de la Lotería Nacional.*

El Gobierno en el plazo de un año procederá mediante real decreto a la regulación del Patronato para la Provisión de Administraciones de la Lotería Nacional como órgano colegiado adscrito a la entidad pública empresarial Loterías y Apuestas del Estado determinando su composición, funcionamiento y atribuciones.

**Disposición final sexta.** *Plan de Adecuación y Calidad en el Comercio.*

El Gobierno, en un plazo máximo de tres meses y en coordinación con las comunidades autónomas, aprobará un Plan de Adecuación y Calidad en el Comercio orientado hacia el logro de una más adecuada ordenación espacial de la oferta y a una mejora del entorno físico en el que las empresas comerciales desarrollan su actividad. El objetivo del plan será mejorar las condiciones de competir de las pequeñas y medianas empresas comerciales.

**Disposición final séptima.** *Organismos públicos de investigación.*

Se autoriza a los organismos públicos de investigación a celebrar convenios de colaboración con entidades beneficiarias de las ayudas concedidas al amparo de la Orden

del Ministerio de Ciencia y Tecnología de 5 de diciembre de 2000, por la que se establecen las bases reguladoras para la concesión de ayudas a Parques Científicos y Tecnológicos, y la convocatoria para las solicitudes de ayudas correspondientes al año 2000, relativos al destino final de los equipamientos adquiridos con dichas ayudas, a cuyo fin podrán establecer con cargo a su presupuesto de gastos los oportunos mecanismos de compensación económica que podrán ser plurianuales.

**Disposición final octava.** *Desarrollo reglamentario.*

Se faculta al Gobierno para dictar cuantas disposiciones sean necesarias para el desarrollo y ejecución de esta ley.

**Disposición final novena.** *Aplicación de lo dispuesto en el apartado cuatro del artículo 50 por el que se modifica el apartado 3 del artículo 29 de la Ley 30/1984, de Medidas para la Reforma de la Función Pública.*

Lo previsto en el artículo 50 por el que se modifica el artículo 29.3 de la Ley 30/1984, de 2 de agosto, de Medidas para la Reforma de la Función Pública no producirá, en ningún caso, efectos económicos con anterioridad a la entrada en vigor de esta ley.

**Disposición final décima.** *Texto refundido de la Ley de Clases Pasivas del Estado.*

Se prorroga durante 2004 la autorización al Gobierno contenida en la disposición final cuarta de la Ley 53/2002, de 30 de diciembre, de medidas fiscales, administrativas y del orden social.

**Disposición final undécima.** *Normas contables.*

1. Para los ejercicios que comiencen a partir del 1 de enero de 2005, y exclusivamente respecto a las cuentas anuales consolidadas, las sociedades que, de acuerdo con lo previsto en la sección tercera del título III del libro primero del Código de Comercio, se encuentren obligadas a formular las cuentas anuales y el informe de gestión consolidados, aplicarán las siguientes normas contables:

a) Si, a la fecha de cierre del ejercicio alguna de las sociedades del grupo ha emitido valores admitidos a cotización en un mercado regulado de cualquier Estado miembro de la Unión Europea, en el sentido del apartado 13 del artículo 1 de la Directiva 93/22/CEE del Consejo, de 10 de mayo de 1993, relativa a los servicios de inversión en el ámbito de los valores negociables, aplicarán las normas internacionales de contabilidad aprobadas por los Reglamentos de la Comisión Europea.

b) Si, a la fecha de cierre del ejercicio ninguna de las sociedades del grupo ha emitido valores admitidos a cotización en un mercado regulado de cualquier Estado miembro de la Unión Europea, en el sentido del punto 13 del artículo 1 de la Directiva 93/22/CEE del Consejo, de 10 de mayo de 1993, relativa a los servicios de inversión en el ámbito de los valores negociables, podrán optar por la aplicación de las normas de contabilidad incluidas en la citada sección tercera, del título III del libro primero del Código de Comercio y las normas que las desarrollan, o por las normas internacionales de contabilidad aprobadas por los Reglamentos de la Comisión Europea. Si optan por estas últimas, las cuentas anuales consolidadas deberán elaborarse de manera continuada de acuerdo con las citadas normas.

2. Las sociedades, excepto las entidades de crédito, que de acuerdo con la sección tercera, del título III del libro primero del Código de Comercio, se encuentren obligadas a formular las cuentas anuales y el informe de gestión consolidados, y a la fecha de cierre del ejercicio únicamente hayan emitido valores de renta fija admitidos a cotización en un mercado regulado de cualquier Estado miembro de la Unión Europea, en el sentido del apartado 13 del artículo 1 de la Directiva 93/22/CEE del Consejo, de 10 de mayo de 1993, relativa a los servicios de inversión en el ámbito de los valores negociables, sin perjuicio de lo previsto en el párrafo a) del apartado anterior, podrán seguir aplicando las normas contenidas en la sección tercera, del título III del libro primero del Código de Comercio y las normas que las desarrollan, hasta los ejercicios que comiencen a partir del 1 de enero de

2007, salvo que hubiesen aplicado en un ejercicio anterior las normas internacionales de contabilidad aprobadas por los Reglamentos de la Comisión Europea.

3. Lo dispuesto en el apartado primero será de aplicación a los casos en que voluntariamente cualquier persona física o jurídica dominante formule y publique cuentas consolidadas.

**Disposición final duodécima.** *Aplicación de las modificaciones del Código de Comercio y del texto refundido de la Ley de Sociedades Anónimas.*

1. La modificación introducida por la presente Ley en el artículo 46 del Código de Comercio, se aplicará a las cuentas anuales consolidadas correspondientes a los ejercicios que se inicien a partir del 1 de enero de 2005, siempre que a la fecha de cierre del ejercicio alguna de las sociedades del grupo haya emitido valores admitidos a cotización en un mercado regulado de cualquier Estado miembro de la Unión Europea, en el sentido del punto 13 del artículo 1 de la Directiva 93/22/CEE del Consejo, de 10 de mayo de 1993, relativa a los servicios de inversión en el ámbito de los valores negociables, o que aun no habiendo emitido valores admitidos a cotización en un mercado regulado de cualquier Estado miembro de la Unión Europea, opten por la aplicación de las normas internacionales de contabilidad aprobadas por los Reglamentos de la Comisión Europea.

2. La modificación introducida en los artículos 42, 48 y 49 del Código de Comercio, se aplicará a las cuentas anuales consolidadas correspondientes a los ejercicios que se inicien a partir del 1 de enero de 2005.

3. La modificación introducida en los artículos 200, 201 y 202 del texto refundido de la Ley de Sociedades Anónimas, se aplicará a las cuentas anuales correspondientes a los ejercicios que se inicien a partir del 1 de enero de 2005.

**Disposición final decimotercera.** *XXXII Edición de la Copa América a celebrar en Valencia en el año 2007.*

El Gobierno de la Nación y, en su caso, los distintos Departamentos ministeriales en la esfera de sus respectivas competencias, adoptarán las iniciativas, disposiciones, actos y demás medidas que se estimen necesarios para atender a los compromisos derivados de la organización y celebración de la XXXII Edición de la Copa América 2007 en la ciudad de Valencia.

En la adopción de dichas medidas se atenderá a los compromisos financieros asumidos por las distintas Administraciones públicas participantes en la organización, respetándose la proporción convenida en la asunción de obligaciones así como el principio de reciprocidad en su cumplimiento.

**Disposición final decimocuarta.** *Concesión de visados y permisos de conducción.*

1. Se habilita al Gobierno para establecer reglamentariamente el procedimiento necesario para la concesión de visados, autorizaciones de trabajo y residencia, y tarjetas de residencia en régimen comunitario para los participantes en la Copa América 2007, así como a los miembros de la organización y a los familiares de ambos.

A tal efecto se establecerá una oficina ad hoc en Valencia.

La vigencia de las autorizaciones y tarjetas que se concedan a estos extranjeros tendrá validez hasta el momento en que finalice su permanencia en España con motivo de la celebración de la mencionada prueba.

2. Se habilita al Gobierno para establecer un procedimiento simplificado para el canje de permisos de conducción para las personas que acrediten su residencia legal en España y su vinculación con la celebración de la Copa América 2007.

**Disposición final decimoquinta.** *Fundamento constitucional del capítulo III del título II, «Medidas para la aplicación del principio de igualdad de trato», y de los artículos 50.seis y 51.uno.*

El capítulo III, «Medidas para la aplicación del principio de igualdad de trato», del título II y los apartados seis del artículo 50 y uno del artículo 51 de esta ley se dictan al amparo de las competencias que el artículo 149.1.1.ª, 6.ª, 7.ª y 18.ª de la Constitución española atribuye

en exclusiva al Estado, relativas a la regulación de las condiciones básicas que garanticen la igualdad de todos los españoles en el ejercicio de los derechos y en el cumplimiento de los deberes constitucionales, legislación laboral y bases del régimen estatutario de los funcionarios públicos.

**Disposición final decimosexta.** *Modificación de la Ley 51/2002, de 27 de diciembre.*

Se modifica la disposición adicional decimotercera de la Ley 51/2002, de 27 de diciembre, de reforma de la Ley 39/1988, de 28 de diciembre, Reguladora de las Haciendas Locales, que fue añadida por Ley 19/2003, de 4 de julio, y que quedará redactada en los siguientes términos:

> **«Disposición adicional decimotercera.**
>
> El Gobierno elaborará y aprobará en el plazo de 15 meses a partir de la entrada en vigor de esta ley el texto refundido de la Ley Reguladora de las Haciendas Locales.»

**Disposición final decimoséptima.** *Modificación de la Ley 48/2002, de 23 de diciembre, del Catastro Inmobiliario.*

Se modifica la disposición final segunda de la Ley 48/2002, de 23 de diciembre, del Catastro Inmobiliario, que quedará redactada en los siguientes términos:

> **«Disposición final segunda.**
>
> Se autoriza al Gobierno para refundir en el plazo máximo de 15 meses y en un solo texto las disposiciones vigentes reguladoras del Catastro Inmobiliario y, especialmente, la normativa sobre la materia contenida en la presente Ley, así como en la Ley de 23 de marzo de 1906, que establece el Catastro Parcelario; Ley 7/1986, de 24 de enero, de Ordenación de la Cartografía; Ley 39/1988, de 28 de diciembre, reguladora de las Haciendas Locales, Ley 13/1996, de 30 de diciembre, de medidas fiscales, administrativas y del orden social, y la Ley 24/2001, de 27 de diciembre, de medidas fiscales, administrativas y del orden social. La refundición comprenderá la regularización, aclaración y armonización de dichas disposiciones.»

**Disposición final decimoctava.** *Modificación de la Ley 46/2002, de 18 de diciembre.*

Se modifica la disposición adicional cuarta de la Ley 46/2002, de 18 de diciembre, de reforma parcial del Impuesto sobre la Renta de las Personas Físicas y por la que se modifican las Leyes de los Impuestos sobre Sociedades y sobre la Renta de no Residentes, que fue modificada por la disposición adicional cuarta de la Ley 19/2003, de 4 de julio, y que quedará redactada en los siguientes términos:

> **«Disposición adicional cuarta.**
>
> El Gobierno elaborará y aprobará en el plazo de quince meses a partir de la entrada en vigor de esta ley los textos refundidos del Impuesto sobre la Renta de las Personas Físicas, del Impuesto sobre la Renta de no Residentes y del Impuesto sobre Sociedades.»

**Disposición final decimonovena.** *Entrada en vigor.*

Uno. Esta ley entrará en vigor el día 1 de enero de 2004.

Dos. Las modificaciones del artículo 10 y 25 c) de la Ley 16/1989, de 17 de julio, de Defensa de la Competencia, que se contemplan en el artículo 95 de esta ley, y la modificación del apartado 5 d) del artículo 1 de la Ley 1/2002, de 21 de febrero, de Coordinación de las competencias del Estado y las Comunidades Autónomas en materia de Defensa de la Competencia, que se contempla en el artículo 96 de esta ley, entrarán en vigor a partir del día 1 de mayo de 2004.

Tres. La nueva redacción del apartado tres del artículo 80 de la Ley 37/1992, de 28 de diciembre, del Impuesto sobre el Valor Añadido, y del número 6 del artículo 22.º de la Ley 20/1991, de 7 de junio, de Modificación de los aspectos fiscales del Régimen Económico Fiscal de Canarias, entrarán en vigor el 1 de septiembre de 2004.

Por tanto,

Mando a todos los españoles, particulares y autoridades, que guarden y hagan guardar esta ley.

Madrid, 30 de diciembre de 2003.

JUAN CARLOS R.

El Presidente del Gobierno,
JOSÉ MARÍA AZNAR LÓPEZ

Este texto consolidado no tiene valor jurídico.
Más información en info@boe.es

# APÉNDICE 2

## RESOLUCIÓN DE 27 DE ABRIL DE 2022, DE LA DIRECCIÓN GENERAL DE CALIDAD Y EVALUACIÓN AMBIENTAL, POR LA QUE SE FORMULA INFORME DE IMPACTO AMBIENTAL DEL PROYECTO «MODERNIZACIÓN DEL REGADÍO EN LA COLECTIVIDAD DE CUEVAS DE CAMPO (GRANADA)».

# III. OTRAS DISPOSICIONES

## MINISTERIO PARA LA TRANSICIÓN ECOLÓGICA Y EL RETO DEMOGRÁFICO

**7403** *Resolución de 27 de abril de 2022, de la Dirección General de Calidad y Evaluación Ambiental, por la que se formula informe de impacto ambiental del proyecto «Modernización del regadío en la colectividad de Cuevas de Campo (Granada)».*

### Antecedentes de hecho

Con fecha 25 de marzo de 2021, tiene entrada en esta Dirección General, escrito de la Dirección General de Desarrollo Rural, Innovación y Formación Agroalimentaria del Ministerio de Agricultura, Pesca y Alimentación, como órgano sustantivo, de solicitud de inicio de procedimiento de evaluación ambiental simplificada del proyecto «Modernización del regadío en la Colectividad de Cuevas de Campo (Granada)», del que es promotor, la Sociedad Mercantil Estatal de Infraestructuras Agrarias (SEIASA).

Los principales elementos del análisis ambiental del proyecto son los siguientes:

La colectividad de riego Cuevas del Campo se integra dentro de la Comunidad de Regantes Pozo de Alcón, Hinojares y Cuevas del Campo. Los términos municipales en los que se desarrolla el proyecto son Pozo de Alcón (Jaén) y Cuevas del Campo (Granada), si bien la zona regable se encuentra en éste último.

Actualmente, la zona regable de la colectividad Cuevas del Campo cuenta con unas infraestructuras de riego que tienen más de cincuenta años y presentan un mal estado de conservación. Sólo un pequeño sector, de unas 380 ha, tiene un sistema de riego presurizado en buen estado.

El objeto del proyecto es la modernización del regadío de la Colectividad de Cuevas del Campo que riega 3.491 ha (de las 8.353,26 ha que componen la totalidad de la comunidad de regantes).

Con fecha 6 de mayo de 2021, se inicia la fase de consultas a las Administraciones públicas afectadas y a las personas interesadas en relación con el proyecto, de acuerdo con lo dispuesto en el artículo 46 de la Ley de 21/2013, de 9 de diciembre, de evaluación ambiental.

Con posterioridad, el 14 de julio de 2021, se realizan requerimientos de informe a los superiores jerárquicos de la Dirección General de Calidad Ambiental y Cambio Climático, y de la Dirección General de Medio Natural, Biodiversidad y Espacios Protegidos de la Consejería de Agricultura, Ganadería, Pesca y Desarrollo Sostenible de la Junta de Andalucía. Asimismo, se reitera la petición de informe a la Oficina de Planificación Hidrológica y Comisaría de Aguas de la Confederación Hidrográfica del Guadalquivir.

La tabla adjunta recoge los organismos y entidades consultados y si han remitido informe en relación con el documento ambiental:

| Relación de consultados | Respuestas recibidas |
|---|---|
| Dirección General de Biodiversidad, Bosques y Desertificación.<br>Ministerio para la Transición Ecológica y el Reto Demográfico (MITERD). | No |
| Oficina Española del Cambio Climático (MITERD). | Si |
| Confederación Hidrográfica del Guadalquivir. | Si |
| Oficina de Planificación Hidrológica del Guadalquivir. | Si |

cve: BOE-A-2022-7403
Verificable en https://www.boe.es

| Relación de consultados | Respuestas recibidas |
|---|---|
| Dirección General de Medio Natural, Biodiversidad y Espacios Protegidos. Consejería de Agricultura, Ganadería, Pesca y Desarrollo Sostenible. Junta de Andalucía. | Si |
| Dirección General de Calidad Ambiental y Cambio Climático. Consejería de Agricultura, Ganadería, Pesca y Desarrollo Sostenible. Junta de Andalucía. | Si |
| Delegación Territorial de Desarrollo Sostenible Granada. Consejería de Agricultura, Ganadería, Pesca y Desarrollo Sostenible. Junta de Andalucía. | No |
| Dirección General de Ordenación del Territorio y Urbanismo. Consejería de Fomento, Infraestructuras y Ordenación del Territorio. Junta de Andalucía. | Si* |
| Dirección General de Patrimonio Histórico y Documental. Consejería de Cultura y Patrimonio Histórico. Junta de Andalucía. | Si |
| Dirección General de Salud Pública y Ordenación Farmacéutica. Consejería de Salud Pública y Ordenación Farmacéutica. Junta de Andalucía. | Si |
| Dirección General de Emergencias y Protección Civil. Consejería de Presidencia, Administración Pública e Interior. Junta de Andalucía. | Si |
| Delegación del Gobierno en Andalucía. | No |
| Diputación Provincial de Granada. | No |
| Ayuntamiento de Cuevas del Campo. | Si |
| Ayuntamiento de Pozo de Alcón. | No |
| Ecologistas en Acción en Andalucía. | No |
| SEO/BIRDLIFE. | No |
| WWF/ADENA. | No |

* Se reciben informes de la Oficina de Ordenación del Territorio y de Urbanismo de la Delegación Territorial de Granada.

Una vez analizada la documentación que obra en el expediente, y considerando las respuestas recibidas a las consultas practicadas, se realiza el siguiente análisis para determinar la necesidad de sometimiento del proyecto al procedimiento de evaluación de impacto ambiental ordinaria previsto en la sección 1.ª del capítulo II, del título II, según los criterios del anexo III, de la Ley 21/2013, de 9 de diciembre, de evaluación ambiental.

a) Características del proyecto:

La solución proyectada para la modernización del regadío de las Cuevas del campo se compone de las siguientes actuaciones:

1. Obra de toma del canal sur de dimensiones 3,50*1,90 m.
2. Balsa de regulación de 151.350 m³ y 47.000 m² de superficie.
3. Tubería principal de conexión con la zona de riego, de 6,2 km y caudal 1.750 l/s.
4. Estación de bombeo y filtrado.
5. Campo solar fotovoltaico para alimentación de la estación de bombeo, de 939,6 Kw (10.570 m² de superficie) y línea eléctrica enterrada en baja tensión de 35 m.

cve: BOE-A-2022-7403
Verificable en https://www.boe.es

6. Red de riego por bombeo, formada por tuberías de PVC de DN 630 a 110 mm, en diferentes timbrajes. La red primaria tiene algo más de 28,6 km.

7. Red de riego por gravedad: formada por tuberías de HPCC y junta elástica de DN 900 mm y tuberías de PVC de DN 800 a 110 mm, en diferentes timbrajes. La red primaria tiene algo más de 72 km.

El sistema de riego será un 95 % por goteo y un 5 % por aspersión. En base a las eficiencias recogidas en el Plan Hidrológico vigente, la eficiencia global de la zona regable será del 0,852 lo que supone un ahorro potencial del 26,3 % que se utilizará en consolidar el regadío, actualmente infradotado. El control de la distribución de agua se llevará a cabo mediante telecontrol centralizado de las infraestructuras hidráulicas a través de comunicaciones vía radio, facilitando el control de consumos de agua a nivel de parcela y la facturación automática, que incluirá el Sector ya modernizado de la Cañada del Aljibe.

Se prevé un sobrante de tierras por la construcción de la balsa de unos 21.400 $m^3$ más 10.000 $m^3$ de tierra vegetal. De esta cantidad, 2.400 $m^3$ se utilizarán para hacer la explanada donde se construirá la nave de filtrado y bombeo y el resto se utilizará para restauración de canteras (abandonadas y en uso) en Pozo Alcón.

Las tuberías discurrirán por trazados paralelos a los canales-acequias, por lo que el promotor indica no se tendrán que demoler las instalaciones existentes, tan sólo se realizarán demoliciones puntuales en zonas que haya cruzamientos o alguna obra singular que lo haga necesario. Estos residuos procedentes de la demolición serán tratados conforme al plan de gestión de residuos previsto. En la fase de obras, también se prevé la generación de residuos asimilables a urbanos por la presencia del personal, que se gestionarán de acuerdo con lo establecido en la normativa vigente. No se prevén residuos peligrosos.

Para la zona de actuación, se indica un bajo riesgo sísmico y de incendios. El principal riesgo se asocia a un posible fallo de la balsa y de la estación de bombeo y filtrado durante la explotación de las instalaciones, aunque no se encuentran proyectadas en una zona con alto riesgo de inundaciones. El promotor indica para la balsa de regulación la obligación de ser clasificada, de acuerdo con el Real Decreto 9/2008, de 11 de enero, y solicitar su inscripción en el registro de seguridad de presas y embalses, proponiendo su clasificación como de tipo C. En caso de rotura, no se prevé un riesgo grave sobre el medio ambiente, porque el agua no lleva contaminantes y evacuaría en el cauce del río Guadalentín, que cuenta con capacidad suficiente de evacuación.

La Dirección General de Emergencias y Protección Civil en Andalucía constata que se han tenido en cuenta los efectos derivados de la vulnerabilidad del proyecto ante riesgos de accidentes graves o de catástrofes, resultando los documentos coherentes con los aspectos relacionados con las actuaciones y sus competencias.

b) Ubicación del proyecto:

El área de actuación se configura en una zona típicamente agrícola, que comprende una zona de cultivo de olivar y almendro, y otra de cultivos hortícolas.

El proyecto se ubica en suelo no urbanizable, contando con informe favorable desde el punto de vista urbanístico de la Delegación Territorial de Granada de la Consejería de Fomento, Infraestructuras y Ordenación del Territorio, dada su compatibilidad con la clase y categoría de suelo.

Las actuaciones no tendrán lugar en el ámbito de espacios naturales protegidos, encontrándose el más próximo, el ZEC Río Guadiana Menor Tramo Superior (ES6160015), a 3,3 kilómetros de distancia de la red de riego. Este espacio de la Red Natura 2000 desempeña una función vital como corredor ecológico y actúa como eje vertebrador de Andalucía oriental, permitiendo el movimiento de especies y el intercambio genético de poblaciones desde las sierras de Cazorla y Segura y las inmediaciones de la sierra de Baza hasta Sierra Morena; y de la ZEC y ZEPA, Reserva

cve: BOE-A-2022-7403
Verificable en https://www.boe.es

de la Biosfera y Parque Natural Sierras de Cazorla, Segura y Las Villas (ES0000035), que se encuentra a 4,9 kilómetros de la balsa de regulación.

En algunas parcelas de la comunidad de regantes, hay presencia de los siguientes hábitats de interés comunitario: 1430 Matorrales halo-nitrófilos(Pegano-Salsoletea) 4090-1 Matorrales almohadillados de media montaña, meso-supra mediterráneos endémicos, 5330-7 coscojares mesomediterráneos de Quercus cocciferae (Rhamna-Quercion), y 6220-1 Pastizales vivaces neutro-basófilos mediterráneos (Lygeo-Stipetea)*, aunque no es previsible que resulten afectados, al situarse en bordes de parcela donde no se prevén actuaciones y en los extremos de la zona regable, lindando con zonas no agrícolas.

La Comisaría de Aguas de la Confederación Hidrográfica del Guadalquivir señala que, con la excepción de las conducciones de agua, cuya construcción supone cruzamientos con algunos cauces secundarios y otras infraestructuras hidráulicas, las obras proyectadas no implican ocupación del dominio público hidráulico ni afección a su zona de servidumbre o policía.

El aprovechamiento tiene lugar en el Sistema de Explotación ES050SEXP000000007 «Regulación General», que conforme al Plan Hidrológico de la Demarcación es deficitario, siendo este déficit para el escenario 2021 de 226,246 $hm^3$/año. Asimismo, el proyecto afectará a las masas de agua superficial ES050MSPF011100056 «Embalse de la Bolera» que presenta un potencial de la masa de agua «Muy bueno» y ES050MSPF011100074 «Río Guadalentín aguas debajo de la presa de la Bolera hasta el embalse de Negratín, cuyo estado se clasifica de «bueno». Ambas, tienen como objetivo ambiental el buen estado de la masa de agua (artículo 4.1 Directiva Marco del Agua) para todos los elementos de calidad o sustancias prioritarias. La zona regable no se localiza sobre masas de aguas subterráneas.

En cuanto al patrimonio cultural y otros bienes, no se han encontrado evidencias desde el punto de vista arqueológico, si bien existen cuatro cruzamientos con vías pecuarias, disponiéndose de permiso de ocupación de las mismas, tal y como recoge la Resolución de la Autorización Ambiental Unificada emitida por la Consejería de Agricultura, Ganadería, Pesca y Desarrollo Sostenible.

c) Características del potencial impacto:

El documento ambiental incluye el análisis de los impactos sobre todos los factores previstos en la Ley 21/2013, de 9 de diciembre, las correspondientes medidas para prevenirlos o corregirlos resumiéndose a continuación los principales afectados por la actuación:

Suelo: Las actuaciones supondrán una pérdida de 57.570 m² de suelo por ocupación de las infraestructuras provocando un impacto de tipo permanente y no recuperable. También, se producirá pérdida de suelo y compactación durante la fase de obras, derivados de los movimientos de tierras, así como por la ubicación de las instalaciones auxiliares y el paso de maquinaria, siendo un impacto puntual y reversible a medio plazo con la aplicación de medidas como la retirada de la capa superficial de tierra, su acopio en las inmediaciones de la zona de trabajo y restitución tras la finalización de las obras. Asimismo, las características químicas del suelo pueden verse alteradas durante la ejecución de las obras en caso de vertidos accidentales de sustancias contaminantes como consecuencia de la actividad de la maquinaria.

El documento ambiental incluye como medidas la adecuada gestión de los materiales potencialmente peligrosos y el correcto mantenimiento de la maquinaria y vehículos. En caso de vertidos de aceites u otros residuos, se retirará inmediatamente la tierra y se almacenará en un contenedor estanco hasta su entrega a un gestor autorizado. La recogida ha de ser inmediata para evitar que la contaminación pueda desplazarse alterando perfiles más profundos del suelo o pasar al sistema hídrico.

Aire: Los principales impactos se identifican para la fase de ejecución por el aumento de partículas en suspensión, la emisión de gases contaminantes y los niveles de ruido en la atmósfera como consecuencia del funcionamiento de la maquinaria y los movimientos

cve: BOE-A-2022-7403
Verificable en https://www.boe.es

de tierra. En este caso, la contaminación del aire no será significativa al tratarse de máquinas, por lo general, bien regladas y ajustadas, y por realizarse el trabajo a cielo abierto, donde los gases se disipan inmediatamente sin producir perjuicios significativos.

Aguas: Durante las obras, se pueden producir alteración de la calidad de las aguas superficiales como consecuencia de vertidos accidentales y un incremento de la turbidez del agua derivadas del aumento de partículas sólidas por efecto de las escorrentías. En la fase de explotación, las nuevas infraestructuras de riego permitirán reducir las pérdidas de agua en su distribución, un mayor control en la aplicación del agua, los fertilizantes y fitosanitarios, sin implicar el aumento de la demanda hídrica. La modernización, reducirá el volumen de los retornos de riego y en consecuencia la contaminación difusa de la masa de agua superficial receptora, aunque los cultivos existentes en la zona son poco demandantes de fertilizantes y fitosanitarios, presentando ya en la actualidad un estado ecológico y químico «bueno».

El promotor incluye como medidas el cambio de aceite y el mantenimiento de maquinaria en talleres acreditados, evitar la acumulación de materiales en pendiente, barrancos o cauces, así como la correcta gestión de envases de productos fitosanitarios o de cualquier otro tipo. En la fase de explotación, para garantizar que los volúmenes consumidos por la zona regable sean los correspondientes a su concesión de agua y al ahorro potencial previsto, se instalarán caudalímetros para la medición del agua servida tanto a la zona objeto de modernización como la que se servirá a cada explotación conforme a la Orden ARM/1312/2009.

El documento ambiental incluye en el anejo 2 la concesión de aguas del organismo de cuenca. El Derecho de Agua que tiene la Colectividad de Cuevas del Campo, según la concesión es de 3.546 $m^3$/ha para las 3.491,58 ha que riega, lo que supone un volumen total anual de 12.381.142,68 $m^3$/año, estimándose un ahorro potencial con la actuación de 3.256.240,53 $m^3$/año.

La Comisaría de Aguas de la Confederación Hidrográfica del Guadalquivir indica que la Comunidad de Regantes de Pozo de Alcón, Hinojares y Cuevas del Campo cuenta con una concesión de riego, objeto de sucesivas modificaciones, habiéndose realizado la última autorización mediante Resolución del Director General del Agua de 21 de agosto de 2020, previo informe de compatibilidad emitido por la Oficina de Planificación Hidrológica, que contiene un detallado condicionado al que se ajusta estrictamente el proyecto, por lo que este órgano no formula sugerencias ni propone otras condiciones a las contenidas en la mencionada resolución.

Por su parte, la Oficina de Planificación Hidrológica señala que la actuación resulta coherente con los objetivos, asignaciones y reservas de recursos, programas de medidas y demás determinaciones del Plan Hidrológico del Plan hidrológico de la Demarcación del Guadalquivir, siempre y cuando se tengan en cuenta una serie de aspectos en relación con el control efectivo de caudales, que se incluyen como prescripciones en la resolución.

Biodiversidad, flora y fauna: En la fase de obras, se afectará a la vegetación debido a la retirada de la tierra vegetal y los desbroces necesarios para la instalación de las infraestructuras, aunque tendrá lugar predominantemente sobre superficies agrícolas, con escasa presencia de vegetación natural. Además, el tránsito de la maquinaria de obra y el incremento de la circulación por vías alternativas puede incidir de forma indirecta sobre la vegetación por el aumento de las partículas de polvo. Asimismo, se producirán afecciones a la fauna por molestias, reducción del espacio vital de pequeños vertebrados e invertebrados, así como posibles atrapamientos en las excavaciones, el interior de las tuberías o en la balsa durante la fase de explotación. Las propias medidas de seguridad a adoptar para cumplir con los requisitos de seguridad y salud en las obras, durante la ejecución, y la explotación permitirá minimizar dichos aspectos por lo que se considera como una afección leve.

Como medidas correctoras, se prevé favorecer el crecimiento de especies herbáceas y arbustivas adaptadas a las características ecológicas de la zona en los taludes exteriores de la balsa, utilizándose para la restauración, semillas y plantas de viveros

cve: BOE-A-2022-7403
Verificable en https://www.boe.es

autorizados. La tierra vegetal retirada, se acopiará para su posterior extendido y recolocación. En el caso de que la supervivencia de la revegetación sea inferior al 75 %, se procederá a la reposición de marras. Además, para la balsa se realizará un vallado perimetral y las paredes interiores incluirán bandas de material antideslizante para facilitar su uso por aves acuáticas y evitar el ahogamiento de la fauna que pueda caer accidentalmente. También, se instalarán islas flotantes ancladas al fondo, que se cubrirán 100 % vegetación palustre autóctona (aneas, lirios acuáticos, juncos o carrizo). Las zanjas para la instalación de tuberías deberán permanecer abiertas el menor tiempo posible y durante las obras se recorrerán con regularidad para localizar fauna atrapada y proceder a su liberación.

En la fase de explotación, se evitará el desbroce de cubiertas vegetales en el cultivo en los meses en los que pueda estar nidificando la avifauna sobre ellas, si es posible, a partir del mes de julio; y se prohibirá la introducción de especies piscícolas, ya sean autóctonas o alóctonas, como determina el artículo 7 de la Ley 8/2003, de 28 de octubre de flora y fauna de Andalucía.

Red Natura 2000: El Servicio de Coordinación y Gestión RENPA y el Servicio de Espacios Naturales Protegidos de la Delegación Territorial de Granada, atendiendo a la distancia de las actuaciones a los espacios de la Red Natura 2000 no prevén impactos ambientales significativos sobre la Red ni sobre los hábitats y especies de interés comunitario incluidas en los anexos I, II y IV de la Directiva 92/43/CEE. No obstante, con el fin de evitar posibles efectos adversos significativos del proyecto sobre el medio ambiente y sus hábitats en el área propone una serie de buenas prácticas que se incluyen como prescripciones en la resolución.

Patrimonio Cultural: El documento ambiental incluye el informe de la Delegación Territorial en Granada de la Consejería de Cultura, Turismo y Deporte que da por finalizada la intervención arqueológica, en lo que respecta a la provincia de Granada, e indica la cautela del control arqueológico de los movimientos de tierras.

Además de las medidas correctoras, el promotor indica que se pondrá especial hincapié a la aplicación del manual de buenas prácticas agrarias y medioambientales cuyo objetivo es informar y sensibilizar a las comunidades de regantes sobre los beneficios en el medio al realizar prácticas adecuadas en los riegos, el uso de fitosanitarios, del agua, entre otros aspectos. Asimismo, se incluye el correspondiente Plan de Vigilancia Ambiental para el control y seguimiento de las medidas propuestas.

Del documento ambiental y de los informes recibidos durante la evaluación ambiental no se deducen impactos ambientales significativos, siempre que el promotor cumpla las siguientes prescripciones:

– Conforme a lo establecido en el artículo 46.3 del Reglamento (UE) número 1305/2013, y en consonancia con el artículo 55.4 del Real Decreto Legislativo 1/2001, de 20 de julio, deben instalarse los correspondientes sistemas de medición que garanticen información precisa sobre los caudales y volúmenes de agua en efecto consumidos o utilizados y, en su caso, retornados. Dichos sistemas, en cuanto a sus características e instalación, deberán respetar las disposiciones de la Orden ARM/1312/2009, de 20 de mayo de 2009 (BOE número 12, de 27 de mayo).

– Para corroborar que la instalación de los elementos de medición cumple con las citadas especificaciones, deberán presentar ante la Confederación Hidrográfica del Guadalquivir una propuesta del sistema de control efectivo a instalar. Esta propuesta incluirá una documentación técnica que defina de forma detallada los sistemas propuestos de medición y, en su caso, limitación del caudal máximo y registro de las mediciones, adaptados a las prescripciones de la citada Orden ARM/1312/2009.

– Debe permitir llevar a cabo un ahorro potencial o efectivo respecto a la infraestructura existente de acuerdo con lo establecido en el artículo 46.4 del Reglamento (UE) número 1305/2013, y en aplicación de los objetivos de no deterioro de las masas de agua y de ahorro en el uso del agua que rigen la planificación hidrológica, así como cumplir las previsiones del artículo 16 del Plan Hidrológico del Guadalquivir.

cve: BOE-A-2022-7403
Verificable en https://www.boe.es

– En caso de suponer las actuaciones cambios en las características esenciales de la concesión otorgada, su ejecución requerirá de autorización administrativa previa del órgano otorgante, de acuerdo con lo establecido en el artículo 64 del Texto Refundido de la Ley de Aguas. La solicitud de dicha autorización deberá dirigirse a la Confederación Hidrográfica del Guadalquivir, que se encargará de su tramitación.

– La nueva balsa nunca podrá ubicarse, total o parcialmente en Dominio Público Hidráulico.

– Se respetarán los caudales ecológicos de las masas de agua afectadas hidrológicamente, así como los caudales necesarios para no afectar a la garantía de las concesiones aguas debajo de las tomas.

– Se definirán medidas de protección y, en su caso de recuperación y mantenimiento de la cubierta vegetal, como el jalonamiento previo a la realización de las obras, el establecimiento de las zonas de acopio o parques de maquinaria, y/o correctoras como la restauración vegetal con el mayor grado de eficacia posible.

– Siempre que sea técnicamente viable se conservarán los ejemplares arbóreos de mayor porte que se encuentren dentro del área ocupada por la balsa de regulación, estación de bombeo y filtrado, y el campo solar fotovoltaico asociado.

– Conforme lo indicado en el artículo 22 y artículo 50 de la Ley 8/2003, de 28 de octubre, de la Flora y Fauna Silvestres, los vallados perimetrales deben cumplir las normas técnicas ambientales aplicables a este tipo de cerramientos con el fin de permitir la libre circulación de la fauna silvestre.

– Si, durante la fase de construcción, se detectara presencia de fauna amenazada, nidos o refugios, se paralizarían y se daría aviso al órgano competente de la Delegación Territorial de Desarrollo Sostenible en Granada.

**Fundamentos de Derecho**

La Ley 21/2013, de 9 de diciembre, de evaluación ambiental establece, en el apartado segundo del artículo 7, los proyectos que deben ser sometidos a evaluación de impacto ambiental simplificada, de conformidad con el procedimiento previsto en la sección 2.ª del capítulo II del título II de la Ley.

Este procedimiento se desarrolla en los artículos 45 y siguientes de la Ley de evaluación ambiental, y así, el artículo 47 dispone que, teniendo en cuenta el resultado de las consultas realizadas, el órgano ambiental determinará, mediante la emisión del informe de impacto ambiental, si el proyecto debe someterse a una evaluación de impacto ambiental ordinaria, por tener efectos significativos sobre el medio ambiente, o si por el contrario no es necesario dicho procedimiento en base a la ausencia de esos efectos, de acuerdo con los criterios establecidos en el anexo III de la citada norma.

El proyecto «Modernización del regadío en la Colectividad de Cuevas de Campo (Granada)» se encuentra encuadrado en el artículo 7.2, apartado a) «Los proyectos comprendidos en el anexo II» de la Ley 21/2013, de evaluación ambiental.

Corresponde a la Dirección General de Calidad y Evaluación Ambiental la resolución de los procedimientos de evaluación de impacto ambiental de proyectos de competencia estatal, de acuerdo con el artículo 7.1.c) del Real Decreto 500/2020, de 28 de abril, por el que se desarrolla la estructura orgánica básica del Ministerio para la Transición Ecológica y el Reto Demográfico, y se modifica el Real Decreto 139/2020, de 28 de enero, por el que se establece la estructura orgánica básica de los departamentos ministeriales.

En virtud de lo expuesto, y a la vista de la propuesta de la Subdirección General de Evaluación Ambiental, esta Dirección General resuelve:

De acuerdo con los antecedentes de hecho y fundamentos de derecho alegados y como resultado de la evaluación de impacto ambiental practicada, que no es necesario el sometimiento al procedimiento de evaluación ambiental ordinaria del proyecto «Modernización del regadío en la Colectividad de Cuevas de Campo (Granada)», ya que

cve: BOE-A-2022-7403
Verificable en https://www.boe.es

no se prevén efectos adversos significativos sobre el medio ambiente, siempre y cuando se cumplan las medidas y prescripciones establecidas en el documento ambiental y en la presente resolución.

Esta resolución será publicada en el «Boletín Oficial del Estado» y en la página web del Ministerio para la Transición Ecológica y el Reto Demográfico (www.miteco.es), sin perjuicio de la obligación del promotor de obtener las autorizaciones ambientales que resulten legalmente exigibles.

De conformidad con el apartado 5, del artículo 47 de la Ley de evaluación ambiental, el informe de impacto ambiental no será objeto de recurso alguno sin perjuicio de los que, en su caso, procedan en vía administrativa o judicial frente al acto de autorización del proyecto.

Madrid, 27 de abril de 2022.–El Director General de Calidad y Evaluación Ambiental, Ismael Aznar Cano.

**Modernización del regadío de la colectividad de Cuevas del Campo. Granada**

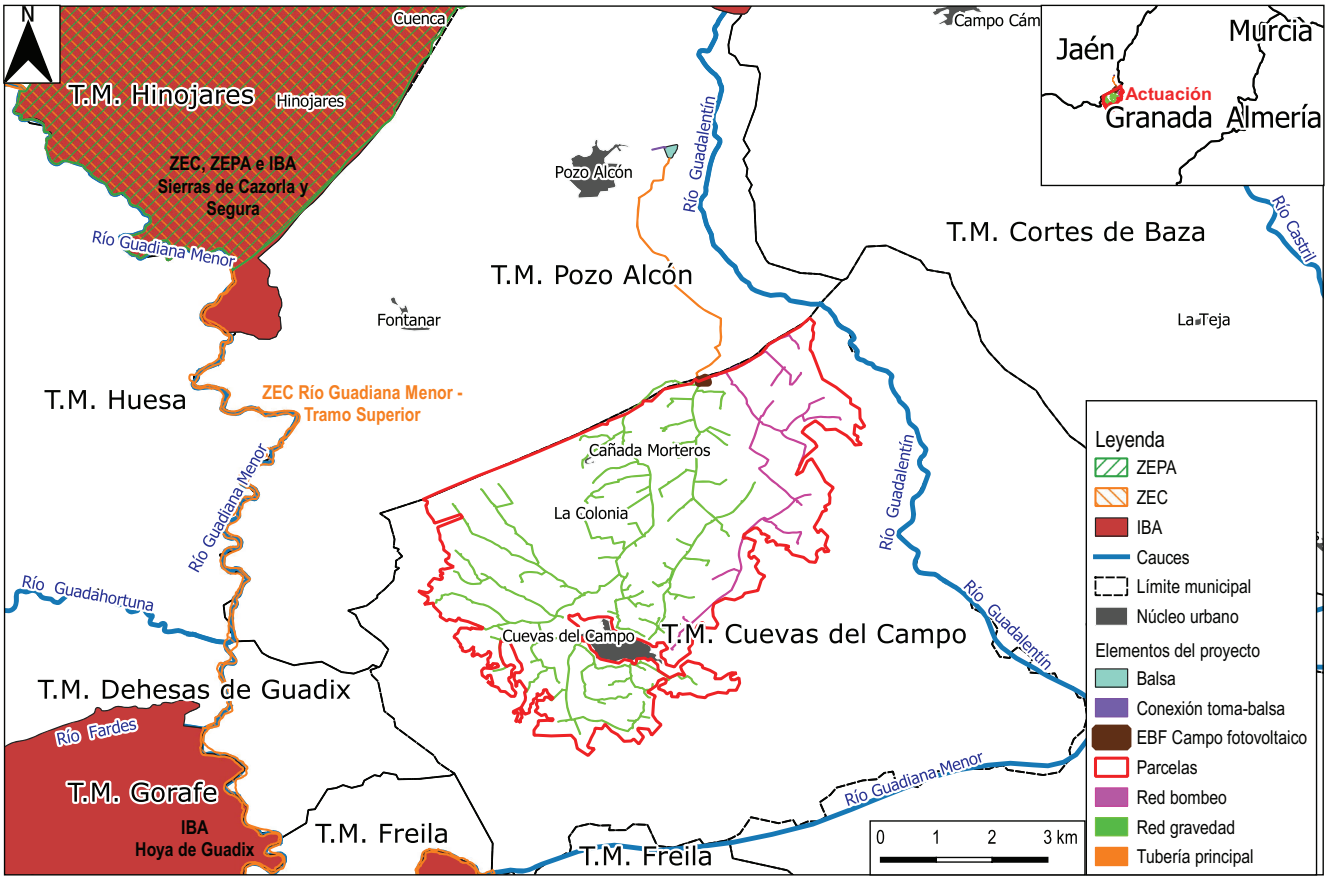


cve: BOE-A-2022-7403
Verificable en https://www.boe.es

# APÉNDICE 3

## COPIA DE LA RESOLUCIÓN, DE 28 DE ENERO DE 2020, DE LA DIRECCIÓN GENERAL DE CALIDAD AMBIENTAL Y CAMBIO CLIMÁTICO DE LA CONSEJERÍA DE AGRICULTURA, GANADERÍA, PESCA Y DESARROLLO SOSTENIBLE

**RESOLUCIÓN DE LA DIRECCIÓN GENERAL DE CALIDAD AMBIENTAL Y CAMBIO CLIMÁTICO EN RELACIÓN CON LA SOLICITUD DE LA COMUNIDAD DE REGANTES DE POZO ALCÓN, HINOJARES Y CUEVAS DEL CAMPO, DE AUTORIZACIÓN AMBIENTAL UNIFICADA PARA LA EJECUCIÓN Y EXPLOTACIÓN DEL "PROYECTO DE MODERNIZACIÓN DE REGADÍO EN LA COLECTIVIDAD DE CUEVAS DEL CAMPO (GRANADA) Y PROYECTO DE MODERNIZACIÓN DEL RIEGO EN LA COLECTIVIDAD DE POZO ALCÓN E HINOJARES (JAÉN), FASES V Y VI, ESTACIÓN DE FILTRADO BALSAS Nº 1 Y Nº 3", EN LOS TÉRMINOS MUNICIPALES DE CUEVAS DEL CAMPO, POZO ALCÓN E HINOJARES. AAU/SSCC/02/2019 (PA170043).**

Visto el expediente de autorización ambiental unificada (AAU/SSCC/02/2019) del PROYECTO DE MODERNIZACIÓN DE REGADÍO EN LA COLECTIVIDAD DE CUEVAS DEL CAMPO (GRANADA) Y PROYECTO DE MODERNIZACIÓN DEL RIEGO EN LA COLECTIVIDAD DE POZO ALCÓN E HINOJARES, FASES V Y VI, ESTACIÓN DE FILTRADO BALSAS Nº1 Y Nº 3 (JAÉN), promovido por la comunidad de regantes de Pozo Alcón, Hinojares y Cuevas del Campo e instruido en esta Dirección General de Calidad Ambiental y Cambio Climático, resultan los siguientes

## ANTECEDENTES DE HECHO

**PRIMERO**.- Se presenta en la Delegación Territorial de Agricultura, Ganadería, Pesca y Desarrollo Sostenible en Granada (antes Delegación Territorial de Medio Ambiente y Ordenación del Territorio en Granada), con fecha de registro de entrada de 5 de agosto de 2016, solicitud de autorización ambiental unificada para la actuación de MODERNIZACIÓN DE REGADÍO EN LA COLECTIVIDAD DE CUEVAS DEL CAMPO (TÉRMINOS MUNICIPALES DE CUEVAS DEL CAMPO Y POZO ALCÓN), a nombre de Antonio Vicente Rosillo Sánchez, en calidad de presidente y representante legal de la comunidad de regantes de la colectividad de Cuevas del Campo, con NIF G-2302335, acompañada de los documentos que se relacionan: proyecto técnico visado, estudio de impacto ambiental, estudio de compatibilidad con el planeamiento urbanístico, autorización de afección a vía pecuaria, estudio acústico y varios anexos documentales al estudio de impacto ambiental.

**SEGUNDO**.- La Dirección General de Calidad Ambiental y Cambio Climático (antes Dirección General de Prevención y Calidad Ambiental) recibe en fecha 31 de marzo de 2017 el expediente completo, remitido por parte de la Delegación Territorial de Agricultura, Ganadería, Pesca y Desarrollo Sostenible en Granada, por ser éste el órgano competente para la resolución de la autorización ambiental unificada, de acuerdo con la Instrucción de 17 de diciembre de 2009, del Viceconsejero de Medio Ambiente, por la que se modifica la Instrucción de 20 de julio de 2009, relativa a la tramitación del procedimiento de autorización ambiental unificada y artículo 7.2. del Decreto 356/2010 de 3 de agosto, por el que se regula dicha autorización ambiental unificada. Así mismo, se reciben, fruto de las consultas realizadas por la Delegación Territorial, los informes correspondientes al Servicio de Espacios Naturales Protegidos, Delegación de Fomento, Infraestructuras, Ordenación del Territorio, Cultura y Patrimonio Histórico en Granada (antes Delegación Territorial de Cultura en Granada) y Ayuntamiento de Cuevas del Campo, en fecha de 8 de mayo de 2017, y al Servicio de Gestión del Medio Natural, Departamento de Residuos y Calidad del Suelo y Delegación Territorial de Economía, Innovación, Ciencia y Empleo en Granada, en fecha de 29 de mayo de 2017.

**TERCERO**.- La Dirección General de Calidad Ambiental y Cambio Climático, en base a lo establecido en el artículo 31 de la Ley 7/2007, de 9 de julio, de Gestión Integrada de la Calidad Ambiental (GICA), y el artículo 16 del Decreto 356/2010, de 3 de agosto, por el que se regula la autorización ambiental unificada, y una vez vista la documentación presentada, solicita al promotor, acusado recibo en fecha 14 de julio de 2017, como



Avda. Manuel Siurot, 50. 41071 Sevilla.
Telf.: 95 500 35 00 - 95 500 34 00. Fax: 95 500 37 79

| FIRMADO POR | MARIA LOPEZ SANCHIS | 28/01/2020 | PÁGINA 1/42 |
|---|---|---|---|
| VERIFICACIÓN | 64oxu929PFIRMAj/lVfs0Thx8Lj9zr | https://ws050.juntadeandalucia.es/verificarFirma/ | |

documentación que acompaña a la solicitud, el aporte del poder de representación de la colectividad Cuevas del Campo de la comunidad de regantes y el informe de compatibilidad con el planeamiento urbanístico, conforme a lo establecido en el artículo 17 del decreto anteriormente mencionado, otorgándole diez días hábiles para su subsanación, de acuerdo con el artículo 68.1 de la Ley 39/2015, de 1 de octubre, del Procedimiento Administrativo Común de las Administraciones Públicas, lo cual se hace efectivo con la aportación documental por parte del promotor en fecha 26 de julio de 2017.

**CUARTO**.- Una vez considerada completa la documentación aportada por el promotor, de conformidad con lo previsto en el artículo 31 del Capítulo II del Título III de la Ley 7/2007, de 9 de julio, de Gestión Integrada de la Calidad Ambiental (GICA), en virtud de la competencia atribuida por el artículo 7 del Decreto 356/2010, de 3 de agosto, por el que se regula la autorización ambiental unificada, así como lo indicado en el artículo 83 de la Ley 39/2015, de 1 de octubre, de Procedimiento Administrativo Común de las Administraciones Públicas, y en el artículo 13.1.e) de la Ley 1/2014, de 24 de junio, de Transparencia Pública de Andalucía, de conformidad con el artículo 25 de la Ley 4/1988, de 5 de julio, de Tasas y Precios Públicos de la Comunidad Autónoma de Andalucía y según el procedimiento establecido, se publica en el BOJA número 187, de 28 de septiembre de 2017, el anuncio del *Acuerdo de 31 de julio de 2017, de la Dirección General de Prevención y Calidad Ambiental, del trámite de información pública del expediente de autorización ambiental unificada correspondiente al proyecto que se cita. (PP.2502/2017).* Dicho trámite abre un período para la misma de 30 días hábiles en el que se pone a disposición para consulta la documentación obrante en el expediente y se posibilita la presentación de alegaciones.

**QUINTO**.- Simultáneamente a este trámite de información pública, en aplicación del artículo 20 del Decreto 356/2010, de 3 de agosto, por el que se regula la autorización ambiental unificada, las delegaciones territoriales correspondientes remiten el proyecto y documentación obrante a los ayuntamientos de los municipios afectados y recaban de los distintos organismos e instituciones los informes de carácter preceptivo, de acuerdo con la normativa aplicable, así como otros que se consideran necesarios.

**SEXTO**.- Con fecha 31 de julio de 2017 se recibe, en la Delegación Territorial de Agricultura, Ganadería, Pesca y Desarrollo Sostenible en Jaén, solicitud de determinación del carácter de sustancial o no de la modificación de la actuación ESTACIONES DE FILTRADO PARA MEJORA DE CALIDAD DE AGUAS, EN SECTORES B1G Y B3G POR PARTE DE LA COMUNIDAD DE REGANTES DE POZO ALCÓN, HINOJARES Y CUEVAS DEL CAMPO, a nombre de Isicio Cruz Moreno, en calidad de presidente y representante legal de la comunidad de regantes de Pozo Alcón, Hinojares y Cuevas del Campo, con NIF G-2302351.

**SÉPTIMO**.- El 23 de agosto de 2017, debido a que se trata de actuaciones realizadas dentro de la misma comunidad de regantes, a que es dicha comunidad la que posee la concesión de aguas y a que no es posible realizar pronunciamiento sobre si la modificación de la actuación citada presenta carácter sustancial o no, por encontrarse afectada por la tramitación de la autorización ambiental unificada en curso; la Delegación Territorial de Agricultura, Ganadería, Pesca y Desarrollo Sostenible en Jaén notifica a la comunidad de regantes solicitante que, en caso de estar interesada en que esta actuación se integre dentro de la autorización ambiental unificada del proyecto de MODERNIZACIÓN DE REGADÍO EN LA COLECTIVIDAD CUEVAS DEL CAMPO (TÉRMINOS MUNICIPALES DE CUEVAS DEL CAMPO Y POZO ALCÓN), anteriormente presentada, debe ponerlo en conocimiento de dicho organismo, lo cual se realiza el 10 de octubre de 2017 mediante escrito acompañado de la siguiente documentación adjunta: proyecto técnico, documentación ambiental, solicitud de viabilidad urbanística y solicitud de viabilidad ante la Consejería de Cultura y Patrimonio Histórico (antes Consejería de Cultura).



Avda. Manuel Siurot, 50. 41071 Sevilla.
Telf.: 95 500 35 00 - 95 500 34 00. Fax: 95 500 37 79

| FIRMADO POR | MARIA LOPEZ SANCHIS | 28/01/2020 | PÁGINA 2/42 |
|---|---|---|---|
| VERIFICACIÓN | 64oxu929PFIRMAj/lVfs0Thx8Lj9zr | https://ws050.juntadeandalucia.es/verificarFirma/ | |

**OCTAVO**.- La Dirección General de Calidad Ambiental y Cambio Climático recibe en fecha 26 de octubre de 2017, la solicitud de integración junto a la documentación presentada y, una vez vista, procede a hacer efectiva la integración del PROYECTO BÁSICO DE MODERNIZACIÓN DEL RIEGO EN LA COLECTIVIDAD DE POZO ALCÓN E HINOJARES DE LA COMUNIDAD DE REGANTES DE POZO ALCÓN, HINOJARES Y CUEVAS DEL CAMPO, FASES V Y VI, ESTACIÓN DE FILTRADO BALSAS N°1 Y N°3, a la solicitud de autorización ambiental unificada para la actuación correspondiente al PROYECTO DE MODERNIZACIÓN DE REGADÍO COLECTIVIDAD DE CUEVAS DEL CAMPO, notificándolo a las dos colectividades que pertenecen a la comunidad, y requiriendo a la colectividad de Cuevas del Campo la documentación necesaria para completar el expediente ante la nueva situación, lo cual se acusa en recibo en fecha 20 de diciembre de 2017. De este modo se le solicita que complete la documentación presentada, teniendo en cuenta la integración de ambos proyectos, debiendo presentar, por tanto: nuevo estudio de impacto ambiental completo, el estudio acústico y el informe de compatibilidad con el planeamiento urbanístico del municipio de Pozo Alcón. Así mismo, se le solicita que incluya, en el estudio de impacto ambiental, el informe de los resultados de la actividad arqueológica que se autorizó mediante Resolución de la Dirección General de Bienes Culturales y Museos para el proyecto inicial, así como las determinaciones resultantes de una actividad arqueológica que identifique y valore la afección al patrimonio histórico o certificación acreditativa de la no necesidad de tal actividad, referido al segundo proyecto integrado. En materia de residuos, se le solicita que complete el estudio de gestión de residuos anteriormente presentado para abarcar los aspectos que no se han considerado y que resultan necesarios para poder cumplir con lo establecido en el art.4 del Real Decreto 105/2008, de 1 de febrero, por el que se regula la producción y gestión de lo residuos de construcción y demolición, teniendo en cuenta que debe incluir los residuos derivados de las nuevas actuaciones.

**NOVENO**.- La colectividad de Cuevas del Campo aporta la documentación requerida y que compete a su actividad en fecha 2 de enero de 2018, indicando en su escrito que solo son promotores de las obras reflejadas en el proyecto MODERNIZACIÓN DE REGADÍO EN LA COLECTIVIDAD DE CUEVAS DEL CAMPO (TÉRMINOS MUNICIPALES DE CUEVAS DEL CAMPO Y POZO ALCÓN), presentado en fecha 5 de agosto de 2016. La comunidad de regantes de Pozo Alcón, Hinojares y Cuevas del Campo, aporta, previa solicitud de prórroga, la totalidad de la documentación requerida de la nueva situación en fechas 3 y 9 de enero de 2018.

**DÉCIMO**.- Para poder continuar la tramitación del expediente se le comunica a la comunidad de regantes de Pozo Alcón, Hinojares y Cuevas del Campo, con acuse de recibo en fecha 5 de febrero de 2018, que han de hacerse responsables de los actos correspondientes a la instrucción del procedimiento de autorización ambiental unificada del PROYECTO INTEGRADO DE MODERNIZACIÓN DE REGADÍOS EN LA COLECTIVIDAD DE CUEVAS DEL CAMPO Y PROYECTO DE MODERNIZACIÓN DEL RIEGO EN LA COLECTIVIDAD DE POZO ALCÓN E HINOJARES, FASES V Y VI, ESTACIÓN DE FILTRADO BALSAS N°1 Y N°3, como promotores del mismo, y que para ello han de aportar los documentos que así lo avalen, a saber, copia de la escritura de constitución de la comunidad de regantes de Pozo Alcón, Hinojares y Cuevas del Campo, documento válido en derecho o poder que acredite la condición de representación a la persona actuante, tanto para la comunidad de regantes como para las colectividades en el seno de ésta, y copia de la tarjeta de identificación fiscal de la comunidad de regantes. La documentación se aporta en plazo y forma, con fecha de entrada en registro el 14 de febrero de 2018.

**UNDÉCIMO**.- En fecha 22 de marzo de 2018, se publica en el BOJA n.° 57, *el Acuerdo de 14 de marzo de 2018, de la Dirección General de Prevención y Calidad Ambiental, por el que se abre un nuevo período de información pública sobre el expediente de autorización ambiental unificada correspondiente al Proyecto de*



Avda. Manuel Siurot, 50. 41071 Sevilla.
Telf.: 95 500 35 00 - 95 500 34 00. Fax: 95 500 37 79

| FIRMADO POR | MARIA LOPEZ SANCHIS | 28/01/2020 | PÁGINA 3/42 |
|---|---|---|---|
| VERIFICACIÓN | 64oxu929PFIRMAj/lVfs0Thx8Lj9zr | https://ws050.juntadeandalucia.es/verificarFirma/ | |

*modernización de regadío en la colectividad de Cuevas del Campo (Granada), y Proyecto de modernización del riego en la colectividad de Pozo Alcón e Hinojares (Jaén), fases V y VI, estación de filtrado balsas nº1 y nº3, promovido por la comunidad de regantes de Pozo Alcón, Hinojares y Cuevas del Campo*. Este nuevo período es de 30 días hábiles, en los que se pone a disposición para consulta la documentación obrante en el expediente y se posibilita la presentación de alegaciones.

**DUODÉCIMO**.- Simultáneamente a este trámite de información pública, en aplicación del artículo 20 del Decreto 356/2010, de 3 de agosto, por el que se regula la autorización ambiental unificada, la delegaciones territoriales correspondientes remiten el proyecto integral y documentación obrante a los ayuntamientos de los municipios afectados y recaban, de los distintos organismos e instituciones, los informes de carácter preceptivo, de acuerdo con la normativa aplicable, así como otros que se consideran necesarios.

**DECIMOTERCERO**.- En fecha 9 de abril de 2019 se recibe en la Dirección General de Calidad Ambiental y Cambio Climático por parte de la Delegación Territorial de Agricultura, Ganadería, Pesca y Desarrollo Sostenible en Granada, propuesta de dictamen ambiental sobre la autorización ambiental unificada del PROYECTO DE MODERNIZACIÓN DE REGADÍO DE CUEVAS DEL CAMPO (Granada).

**DECIMOCUARTO**.- En fecha 17 de mayo de 2019 se recibe en la Dirección General de Calidad Ambiental y Cambio Climático por parte de la Delegación Territorial de Agricultura, Ganadería Pesca y Desarrollo Sostenible en Jaén, propuesta de dictamen ambiental sobre la autorización ambiental unificada del PROYECTO DE MODERNIZACIÓN DEL RIEGO EN LA COLECTIVIDAD DE POZO ALCÓN E HINOJARES, FASES V Y VI, ESTACIÓN DE FILTRADO BALSAS Nº1 Y Nº3, en los términos municipales de Pozo Alcón e Hinojares (Jaén).

**DECIMOQUINTO.**- Con fecha 23 de octubre de 2019 se emite dictamen ambiental por el Servicio de Prevención y Control Ambiental de la Dirección General de Calidad Ambiental y Cambio Climático. Con carácter previo a la emisión de la propuesta de resolución, y según el artículo 22 del Decreto 356/2015 de 3 de agosto, por el que se regula la autorización ambiental unificada, se notifica dicho dictamen a la comunidad de regantes y Ecologistas en acción de Jaén. A Ecologistas en acción de Granada se realiza el trámite mediante publicación de Anuncio de Notificación de 29 de noviembre de 2019 en el Boletín Oficial del Estado n.º 296, de martes 10 de diciembre, suplemento N, página 1, en aplicación de lo dispuesto en el artículo 44 de la Ley 39/2015 de 1 de octubre, del Procedimiento Administrativo Común de las Administraciones Públicas, concediendo un plazo de diez días de trámite de audiencia para aleguen y presenten los documentos y justificaciones que estimen pertinentes, habiendo transcurrido el mismo sin alegaciones presentadas. En fechas 6 y 21 de noviembre de 2019, se reciben comunicaciones por parte de la comunidad de regantes y Ayto de Pozo Alcón, respectivamente, manifestando que no desean presentar alegaciones.

**DECIMOSEXTO.**- En fecha 14 de enero de 2020, se emite propuesta de resolución favorable de la Dirección General de Calidad Ambiental y Cambio Climático, a la autorización ambiental unificada de la actuación de ejecución y explotación del "PROYECTO DE MODERNIZACIÓN DE REGADÍO EN LA COLECTIVIDAD DE CUEVAS DEL CAMPO (GRANADA) Y PROYECTO DE MODERNIZACIÓN DEL RIEGO EN LA COLECTIVIDAD DE POZO ALCÓN E HINOJARES, FASES V Y VI, ESTACIÓN DE FILTRADO BALSAS Nº1 Y Nº3 (JAÉN)" en los términos municipales de Cuevas del Campo, Pozo Alcón e Hinojares. En cumplimiento de lo dispuesto en el artículo 23 del Decreto 356/2015 de 3 de agosto, por el que se regula la autorización ambiental unificada, se da traslado de la misma a los Ayuntamientos de Pozo Alcón y Cuevas del Campo.



Avda. Manuel Siurot, 50. 41071 Sevilla.
Telf.: 95 500 35 00 - 95 500 34 00. Fax: 95 500 37 79

| FIRMADO POR | MARIA LOPEZ SANCHIS | 28/01/2020 | PÁGINA 4/42 |
|---|---|---|---|
| VERIFICACIÓN | 64oxu929PFIRMAj/lVfs0Thx8Lj9zr | https://ws050.juntadeandalucia.es/verificarFirma/ | |

## FUNDAMENTOS DE DERECHO

**PRIMERO**.- El Decreto 103/2019, de 12 de febrero, por el que se establece la estructura orgánica de la Consejería de Agricultura, Ganadería, Pesca y Desarrollo Sostenible, de acuerdo con el Decreto del Presidente 2/2019, de 21 de enero, de la Vicepresidencia y sobre reestructuración de Consejerías, en su artículo 1 indica que corresponde a la Consejería de Agricultura, Ganadería, Pesca y Desarrollo Sostenible el ejercicio de las competencias atribuidas a la Comunidad Autónoma de Andalucía en materia agraria, pesquera, agroalimentaria, de desarrollo rural, medio ambiente, agua y cambio climático.

**SEGUNDO**.- De conformidad con el artículo 29 de la Ley 7/2007, de 9 de julio, de Gestión Integrada de la Calidad Ambiental (GICA), y con lo establecido en el artículo 7 del Decreto 356/2010, de 3 de agosto, por el que se regula la autorización ambiental unificada, el órgano competente para tramitar y resolver el procedimiento de autorización ambiental unificada es la Dirección General competente en materia de prevención y control ambiental.

**TERCERO**.- En el momento de la solicitud de la autorización ambiental unificada, la instalación de referencia se encuadra en el epígrafe 9.5 del anexo I de la Ley 7/2007 *"Proyectos de gestión de recursos hídricos para la agricultura con inclusión de proyecto de riego o de avenamientos de terrenos, cuando afecten a una superficie mayor de 10 hectáreas o bien proyectos de consolidación y mejora de regadíos de más de 100 hectáreas",* quedando incluida en su ámbito de aplicación de conformidad con lo dispuesto en el artículo 27 de la citada ley, y sometida al instrumento de prevención y control ambiental de autorización ambiental unificada por el procedimiento ordinario.

## POR LO QUE

A la vista de los anteriores antecedentes de hecho y fundamentos de derecho y vistas la Ley 39/2015, de 1 de octubre, del Procedimiento Administrativo Común de las Administraciones Públicas, la Ley 7/2007 de 9 de julio, de Gestión Integrada de la Calidad Ambiental (GICA), el Decreto 356/2010, de 3 de agosto, por el que se regula la autorización ambiental unificada, se establece el régimen de organización y funcionamiento del registro de autorizaciones de actuaciones sometidas a los instrumentos de prevención y control ambiental, de las actividades potencialmente contaminadoras de la atmósfera y de las instalaciones que emiten compuestos orgánicos volátiles, y se modifica el contenido del anexo I de la Ley 7/2007, de 9 de julio, y la demás normativa general y específica de aplicación, y una vez terminada la instrucción del expediente de referencia, la Dirección General de Calidad Ambiental y Cambio Climático dicta

## RESOLUCIÓN FAVORABLE

a los efectos previstos en la ley 7/2007 de 9 de julio, de Gestión Integrada de la Calidad Ambiental (GICA) y su normativa de desarrollo, por la que se concede la autorización ambiental unificada a la actuación de ejecución y explotación del **"PROYECTO DE MODERNIZACIÓN DE REGADÍO EN LA COLECTIVIDAD DE CUEVAS DEL CAMPO (GRANADA) Y PROYECTO DE MODERNIZACIÓN DEL RIEGO EN LA COLECTIVIDAD DE POZO ALCÓN E HINOJARES, FASES V Y VI, ESTACIÓN DE FILTRADO BALSAS Nº1 Y Nº3 (JAÉN)"**, en los términos municipales de Cuevas del Campo, Pozo Alcón e Hinojares, siempre que la actividad proyectada se ajuste a los requerimientos expresados en el proyecto técnico presentado por la entidad titular, al estudio de impacto ambiental y a los condicionantes establecidos en los anexos de la presente resolución, los cuales se relacionan a continuación:



Avda. Manuel Siurot, 50. 41071 Sevilla.
Telf.: 95 500 35 00 - 95 500 34 00. Fax: 95 500 37 79

| FIRMADO POR | MARIA LOPEZ SANCHIS | 28/01/2020 | PÁGINA 5/42 |
|---|---|---|---|
| VERIFICACIÓN | 64oxu929PFIRMAj/lVfs0Thx8Lj9zr | https://ws050.juntadeandalucia.es/verificarFirma/ | |

- Anexo I - Descripción de la actuación.
- Anexo II - Condiciones generales.
- Anexo III – Límites y condiciones técnicas referidas al proyecto de modernización de regadío en la colectividad de Cuevas del Campo (Granada).
- Anexo IV - Límites y condiciones técnicas referidas al proyecto de modernización de riego en la colectividad de Pozo Alcón e Hinojares, fases V y VI, estación de filtrado balsas n°1 y n.°3 (Jaén).
- Anexo V- Plan de Seguimiento y Vigilancia Ambiental.
- Anexo VI- Otros informes sectoriales.

De acuerdo con lo establecido en el articulo 31.6 de la Ley 7/2007, de 9 de julio, y en el artículo 24 del Decreto 356/2010, de 3 de agosto, el órgano ambiental competente dictará y notificará a la persona interesada la autorización ambiental unificada que ponga fin al procedimiento.

El otorgamiento de la autorización ambiental unificada no exime a su titular de la obligación de obtener las demás autorizaciones, permisos y licencias que sean exigibles de acuerdo con la legislación vigente.

Contra la presente RESOLUCIÓN, que no pone fin a la vía administrativa, podrá interponer RECURSO DE ALZADA ante la Excma. Sra. Consejera de Agricultura, Ganadería, Pesca y Desarrollo Sostenible, en el plazo de UN MES contado a partir del día siguiente al de la notificación de la misma, de conformidad con lo dispuesto en los artículos 115, 121 y 122 de la Ley 39/2015, de 1 de octubre, del Procedimiento Administrativo Común de las Administraciones Públicas.

**LA DIRECTORA GENERAL DE CALIDAD AMBIENTAL Y CAMBIO CLIMÁTICO**

**Fdo.: María López Sanchís**



Avda. Manuel Siurot, 50. 41071 Sevilla.
Telf.: 95 500 35 00 - 95 500 34 00. Fax: 95 500 37 79



| | | | |
|---|---|---|---|
| FIRMADO POR | MARIA LOPEZ SANCHIS | 28/01/2020 | PÁGINA 6/42 |
| VERIFICACIÓN | 64oxu929PFIRMAj/lVfs0Thx8Lj9zr | https://ws050.juntadeandalucia.es/verificarFirma/ | |

# ANEXO I

# DESCRIPCIÓN DE LA ACTUACIÓN

## 1.- ACTUACIÓN, ENTIDAD PROMOTORA Y TÉRMINOS MUNICIPALES AFECTADOS

La actuación consiste en la ejecución y explotación del PROYECTO DE MODERNIZACIÓN DE REGADÍO EN LA COLECTIVIDAD DE CUEVAS DEL CAMPO (GRANADA) y del PROYECTO DE MODERNIZACIÓN DEL RIEGO EN LA COLECTIVIDAD DE POZO ALCÓN E HINOJARES, FASES V Y VI, ESTACIÓN DE FILTRADO BALSAS Nº 1 Y Nº 3 (JAÉN).

La entidad promotora de la misma es la comunidad de regantes de Pozo Alcón, Hinojares y Cuevas del Campo.

Los términos municipales afectados son: Cuevas del Campo, en Granada y, Pozo Alcón e Hinojares, en Jaén.

## 2.- CARACTERÍSTICAS BÁSICAS

La comunidad de regantes de Pozo Alcón, Hinojares y Cuevas del Campo (provincias de Jaén y Granada) cuenta con dos colectividades, la colectividad de Pozo Alcón e Hinojares (Jaén) y la colectividad de Cuevas del Campo (Granada), que coinciden con el límite provincial. Ambas colectividades son independientes a la hora de ejecutar las actuaciones de mejora y modernización.

Esta comunidad tiene registrada por los estatutos una superficie regable de 5.801,3421 ha, y se encuentra delimitada de la siguiente forma:

- Norte: Canal del Norte y Rambla de Turrillas.
- Este: Hoya de los Corzos, Canal del Este, Pinarejo y Cañada de Santa Ana.
- Oeste: Hinojares, Rambla del Chillar, Arroyo de la Rambla Honda, Acequia de la Hoya del Almendro hasta el Canal del Centro, Canal del Retamar y Rambla de Salomón.
- Sur: Canal del Centro, Hoya del Almendro y Rambla de la Matanza.

Los canales de que dispone, más importantes, son:

- Túnel de la presa de la Bolera, con capacidad máxima de conducción de agua de 6,6 $m^3/s$.
- Canal del Sur, tramo común, con capacidad máxima de conducción de agua de 6,24 $m^3/s$.
- Canal del Este, con capacidad máxima de conducción de agua de 1,50 $m^3/s$.
- Canal del Sur, con capacidad máxima de conducción de agua de 4,44 $m^3/s$.
- Canal del Centro, con capacidad máxima de conducción de agua de 1,86 $m^3/s$.
- Canal del Norte, con capacidad máxima de de conducción de agua 0,42 $m^3/s$.
- Canal del Retamar, con capacidad máxima de conducción de agua de 0,42 $m^3/s$.
- Canal de la Mesa, con capacidad máxima de de conducción de agua 0,54 $m^3/s$.



Avda. Manuel Siurot, 50. 41071 Sevilla.
Telf.: 95 500 35 00 - 95 500 34 00. Fax: 95 500 37 79

| FIRMADO POR | MARIA LOPEZ SANCHIS | 28/01/2020 | PÁGINA 7/42 |
|---|---|---|---|
| VERIFICACIÓN | 64oxu929PFIRMAj/lVfs0Thx8Lj9zr | https://ws050.juntadeandalucia.es/verificarFirma/ | |

Además, dispone de una balsa de 20.000 $m^3$ para dar servicio a "La Cañada del Aljibe" y otra, en cola, de 5.000 $m^3$.

### 2.1.- Proyecto de modernización de regadío en la colectividad de Cuevas del Campo (Granada)

La colectividad de riego de Cuevas del Campo, compuesta por 1.143 socios, abarca una superficie de riego consolidada a modernizar, con el proyecto objeto de autorización ambiental, de 2.448,8526 ha, a las que suman 339,1907 ha de superficie ya consolidada y 857,511 ha de superficie a consolidar, lo que constituye un total de 3.645,55 ha.

Se trata de un proyecto constructivo cuyo objetivo es modernizar 2.448,8526 ha que actualmente se riegan a "pie" mediante una red de tuberías a presión para dar un sistema de riego más eficiente, por aspersión y/o goteo estableciendo las siguiente obras:

- Obra de toma del Canal del Sur, aguas arriba del salto existente y aguas arriba de la balsa n°1 que regula el riego de Pozo Alcón e Hinojares.
- Balsa de regulación única para el término municipal de Cuevas del Campo (situada en Pozo Alcón).
- Tubería principal de conexión con la zona de riego.
- Estación de bombeo y turbinado, en la que se incluyen los filtros, calderines y la balsa de regulación de las turbinas, que también será de rotura de carga para la red de riego que alimenta el piso de menor cota (piso C).
- Red de riego por bombeo (piso A).
- Redes de riego por gravedad independientes para cada subsector o piso de riego (pisos B y C).

Se establecen tres pisos o sectores de riego, uno por bombeo y dos por gravedad, pero dentro de éstos pueden establecerse a su vez varios subsectores o pisos en función de la distribución de cotas y presiones requeridas por las agrupaciones.

### 2.2.- Proyecto de modernización del riego en la colectividad de Pozo Alcón e Hinojares (Jaén), fases V y VI, estación de filtrado balsas nº1 y nº3

La colectividad de Pozo Alcón e Hinojares ocupa los términos municipales del mismo nombre, aunque las actuaciones previstas en este proyecto se localizan en Pozo Alcón (Jaén) en las parcelas 180 -181 del polígono 5 y en la parcela 121 del polígono 10.

El cultivo predominante en la zona es el olivar regado por goteo.

El agua usada para el riego de la zona regable proviene del embalse de La Bolera, el cual tiene una capacidad de 53 $Hm^3$, de los cuales 8 $Hm^3$ son para abastecimiento humano y el resto se destinan a regadío. Desde dicho embalse se transporta mediante canales hasta dos balsas de almacenamiento desde donde se riega el sector B1G y el sector B3G. Desde estas balsas parte una red de tuberías que suministran el agua presurizada a las parcelas de riego.

#### 2.2.1.- Objeto de la Actuación

La colectividad de Pozo Alcón modernizó sus instalaciones con las obras de modernización de regadíos promovidas con la Sociedad Estatal SEIASA, pasando de un riego por acequias e inundación a un sistema presurizado y con riego localizado mayoritariamente. Sin embargo, no se dotó a las nuevas instalaciones de



Avda. Manuel Siurot, 50. 41071 Sevilla.
Telf.: 95 500 35 00 - 95 500 34 00. Fax: 95 500 37 79

| FIRMADO POR | MARIA LOPEZ SANCHIS | 28/01/2020 | PÁGINA 8/42 |
|---|---|---|---|
| VERIFICACIÓN | 64oxu929PFIRMAj/lVfs0Thx8Lj9zr | https://ws050.juntadeandalucia.es/verificarFirma/ | |

un sistema de filtrado en cabecera que permitiera servir a las parcelas de los regantes el agua filtrada para su uso en goteo.

En algunas tomas de riego, el agua llega con más suciedad provocando que se produzcan colmatación y atascos en los filtrados individuales que cada regante tiene en su parcela. La suciedad del agua puede generarse porque existan unas lluvias importantes que arrastren limos al embalse en una fecha cercana a la campaña de riego, por la caída de suciedad a los canales y/o por la proliferación de algas en las balsas. Por ello se plantea la necesidad de instalar un filtrado en cabecera que mejore la calidad del agua que llega a las parcelas de los regantes.

### 2.2.2.- Obra civil

Se diseñan dos estaciones de filtrado independientes para cada uno de los sectores de riego B1G y B3G. Los equipos de filtrado estarán alojados en el interior de sendas naves. Las nuevas instalaciones se incluirán en el sistema de telecontrol que gestiona todas las instalaciones de la comunidad en la actualidad.

Cada estación de filtrado tendrá asociada una balsa de evaporación, con un volumen de 84 $m^3$ y 70 $m^3$ respectivamente, donde se recogerá el agua de lavado de los filtros.

Para la realización de la filtración se contemplan filtros de malla automáticos horizontales hidráulicos de 8'' con sistema de lavado automático doble: lavado en profundidad con agua filtrada para eliminar las partículas retenidas en el interior de la malla y lavado tangencial con agua bruta sin filtrar para arrastre de las partículas de tamaño medio.

Los filtros serán completamente automáticos con un prefiltro manual de seguridad de protección de boquillas de limpieza. No utilizarán válvulas de lavado y el mecanismo de limpieza se accionará con un obturador interno sin mantenimiento. La malla será de acero inoxidable 316 L tipo RPD (regulación de presión diferencial) de alto caudal y con soporte de polipropileno y refuerzo externo en acero inoxidable 316 L, para asegurar su resistencia mecánica y evitar la corrosión por cloruros. El entramado tipo RPD le conferirá un alto flujo y una resistencia mecánica máxima. Las boquillas de succión serán de alto rendimiento, flotantes y biflujo, para asegurar la eliminación de los sólidos retenidos en los poros de la malla de filtración a presiones de trabajo iguales o superiores a 2 bares.

Las estaciones de filtración se diseñan con los siguientes condicionantes:

- 3 válvulas de aislamiento en cada filtro (entrada-salida-drenaje).
- Ventosas para eliminar la llegada y formación de aire en la estación de filtrado.
- Válvulas generales de aislamiento de toda la estación de filtrado.
- Drenaje libre a atmósfera, sin contrapresiones que reduzcan la eficiencia del lavado.
- Espacio suficiente para retirar la malla del interior del filtro.

El agua entrará al filtro por el colector de entrada y pasará, a través del prefiltro, a la cámara de filtrado interna donde se separarán las partículas del tamaño predeterminado por el grado de filtrado elegido (en este caso de 100 micras). Estas partículas se irán acumulando sobre la malla interna del filtro creando un diferencial de presión entre la cara interna del filtro y la cara externa del mismo.



Avda. Manuel Siurot, 50. 41071 Sevilla.
Telf.: 95 500 35 00 - 95 500 34 00. Fax: 95 500 37 79

| FIRMADO POR | MARIA LOPEZ SANCHIS | 28/01/2020 | PÁGINA 9/42 |
|---|---|---|---|
| VERIFICACIÓN | 64oxu929PFIRMAj/lVfs0Thx8Lj9zr | https://ws050.juntadeandalucia.es/verificarFirma/ | |

Cada filtro estará equipado con un interruptor de diferencial de presión que transmita una señal eléctrica al panel de control electrónico, lo cual iniciará el ciclo de lavado. Un solenoide operará la válvula de escape mediante un comando hidráulico o aire comprimido.

Las principales características y especificaciones de los filtros de 8'' serán las siguientes:

- Cuerpo y tapa del filtro: acero de carbono con cubrimiento Epoxy protección C3.
- Disposición: horizontal con prefiltro de protección.
- Malla filtrante: malla de acero inoxidable con soporte inyectado sobre la malla en polipropileno y refuerzo externo en acero inoxidable 316 L.
- Mecanismo de limpieza: escaneador de succión de acero inoxidable con boquillas flotantes biflujo.
- Lavado: doble flujo de limpieza, en profundidad con agua filtrada y tangencial con agua bruta.
- Motor hidráulico: turbina hidráulica de giro y succión.
- Material de boquillas: polietileno de alto peso molecular.
- Superficie de la malla filtrante: 6.800 $cm^2$.
- Grado de filtración: 130 micras.
- Presión mínima de limpieza: 2 bares.
- Presión mínima de filtración: 1 bar.
- Presión máxima de filtración: 10 bares.
- Volumen de agua a drenar durante la limpieza: 150 litros si la presión es de 2 bares.
- Tiempo del ciclo de limpieza: 15 segundos.
- Apertura de lavado: obturador interno sin mantenimiento.
- Diámetro entrada/salida: 8''.

### 2.2.3.- Especificaciones de la estación de filtrado del sector B1G

2.2.3.1.- Equipos de filtrado

La superficie regada del sector B1G es de 1.892 ha, por lo que el caudal de 0,4 l/s/ha supone 756,8 l/s de caudal en cabecera, equivalente a 2.724,48 $m^3$/h. Suponiendo un caudal de filtración por unidad de filtro de 8'' de unos 150 $m^3$/ha, donde cada filtro tendrá un equipo modular formado por 18 filtros con conexiones de 8'', y donde cada filtro tendrá una superficie mínima de filtración de 6.800 $cm^2$, el grado establecido de filtración será de 130 micras. Los equipos de filtrado se colocarán en dos baterías paralelas sobre colectores de Ø600 mm. En cada batería irán 9 filtros. Se dejarán bridas libres para futuras ampliaciones. Se diseña la colocación de los filtros de forma que siempre quede espacio tanto por delante como por detrás para su mantenimiento. La limpieza de los filtros se realizará de manera automática, sin necesidad de electricidad, simplemente aprovechando la presión del agua en los filtros, ya que el sistema será comandado de manera hidráulica. Se ha diseñado también un by-pass en base a válvulas motorizadas que permitirá, de forma automática en función de una consigna de caudal, que el agua vaya a la estación de filtrado o no.



Avda. Manuel Siurot, 50. 41071 Sevilla.
Telf.: 95 500 35 00 - 95 500 34 00. Fax: 95 500 37 79

| FIRMADO POR | MARIA LOPEZ SANCHIS | 28/01/2020 | PÁGINA 10/42 |
|---|---|---|---|
| VERIFICACIÓN | 64oxu929PFIRMAj/lVfs0Thx8Lj9zr | https://ws050.juntadeandalucia.es/verificarFirma/ | |

La conexión a la tubería existente de hormigón postesado con camisa de chapa de 1.200 mm de diámetro se realizará considerando que hay que instalar una válvula de corte motorizada de 1.200 mm de diámetro sobre ella que permita realizar el by-pass con su correspondiente arqueta, por lo que habrá que buscar su idónea ubicación. Hay que realizar dos conexiones: una para toma hacia el filtrado y otra para la devolución del agua una vez tratada. El vertido de las aguas procedentes del lavado de filtros se acumulará en la balsa de evaporación y para su vaciado se rebombeará, si fuera necesario, hasta el canal elevado o se verterá en acequias de riego existentes.

2.2.3.2.- Obra civil e instalaciones

La ubicación de la estación de filtrado en la zona propuesta por la comunidad de regantes es muy próxima al Canal del Este. Este equipo de filtrado y demás equipos se alojarán en una nave diseñada a tal efecto. Será una nave con cubierta a dos aguas, cerramiento mediante placas de hormigón y de dimensiones de 14 m de luz y de 18 m de longitud interejes. La estructura metálica de la nave estará formada por pórticos planos de acero. La estructura metálica consiste en una nave de planta rectangular, con cubierta a dos aguas. Sus dimensiones son de 18,38 m de longitud y 14 m de anchura, todo entre ejes de pilares. La superficie total ocupada de la construcción asciende a 262,20 m². La altura de pilares es de 7,00 m y la de cumbrera es de 8,55 m. La pendiente de la cubierta es del 20,20%. El cerramiento de la nave será a base de alveoplacas de hormigón prefabricadas de 15 cm de espesor, que garantizan un aislamiento acústico de 46 dBA y al fuego El 180, con acabado liso, insertadas y acopladas sobre la estructura metálica. Se dispondrá panel aislante de chapa de acero en perfil comercial tipo sándwich imitación teja con dos láminas prelacadas de 0,60 mm con núcleo de poliuretano de 40 kg/m³, con un espesor medio de 45 mm y anclados los perfiles a la estructura mediante ganchos o tornillos autoroscantes. Se proyectan dos aireadores estáticos de chapa prelacada de 0,6 mm de espesor lacados en color de la cubierta y con armazón interior de pletinas rectangulares para la renovación del aire interior de las naves. La nave será diáfana, no se proyectan compartimentos. El tratamiento anticorrosivo a utilizar en la estructura metálica y cerrajería será de pintura antioxidante especial para exteriores. La puerta de acceso a la nave será basculante plegable de contrapeso con puerta para personas, las ventanas serán de corredera de aluminio. A lo largo del perímetro de la nave se proyecta un acerado de 1 m de anchura. Entre el cerramiento exterior y la nave se formará la explanada. La entrada al recinto se realizará mediante cancela corredera de carpintería metálica.

2.2.3.3.- Instalación eléctrica

En la nave, se empleará iluminación led con luminarias de colgar en estructura tipo campana, las cuales irán colgadas mediante cadena u otros elementos de suspensión adecuados. Se colocarán aparatos automáticos de emergencia con capacidad para poder funcionar durante un mínimo de una hora. Para la iluminación de la zona de entrada de tráfico rodado en la parcela se prevé colocar un proyector para montaje en la fachada, resistente a la intemperie IP55 con módulo led de 5 W. El punto de conexión con la instalación eléctrica correspondiente se hará a través de una arqueta de puesta a tierra.

2.2.3.4.- Instalación fotovoltaica

El suministro de energía eléctrica se cubrirá con módulos fotovoltaicos colocados sobre la cubierta de la nave y con almacenamiento en baterías de acumulación. Se dimensionará para alimentar la iluminación interior y exterior, el automatismo de limpieza de los filtros y las válvulas motorizadas. La potencia instalada total será 3.370 W. Debido a la no disposición de energía eléctrica en la nave, será necesario un sistema de alimentación fotovoltaico, el cual se compondrá de tres equipos:



Avda. Manuel Siurot, 50. 41071 Sevilla.
Telf.: 95 500 35 00 - 95 500 34 00. Fax: 95 500 37 79

| FIRMADO POR | MARIA LOPEZ SANCHIS | 28/01/2020 | PÁGINA 11/42 |
|---|---|---|---|
| VERIFICACIÓN | 64oxu929PFIRMAj/lVfs0Thx8Lj9zr | https://ws050.juntadeandalucia.es/verificarFirma/ | |

- Paneles solares de 24 V colocados en serie (4 paneles de 280 Wp).
- Baterías de 24 V colocadas en paralelo.
- Regulador de carga para conexión de panel, batería y elementos con consumo.

2.2.3.5.- Instalación de protección contra incendios.

Se proyectan dos extintores de polvo ABC con eficacia 21A-113B para extinción de fuego de materias sólidas, líquidas, productos gaseosos e incendios de equipos eléctricos, de 6 kg de agente extintor con soporte, manómetro y boquilla con difusor según norma UNE-23110.

2.2.3.6.- Balsa de evaporación

Se proyecta una pequeña balsa de evaporación para almacenar el agua de lavado de los filtros. Será una balsa excavada en el terreno e impermeabilizada con geotextil y lámina de polietileno de alta densidad (PEAD) de 1,5 mm de espesor. La superficie ocupada por la balsa será de 160 $m^2$ y tendrá un volumen total de 84 $m^3$. Estará totalmente excavada en el terreno y tendrá una profundidad de 1 m.

### 2.2.4.- Especificaciones de la estación de filtrado del sector B3G

2.2.4.1.- Equipos de filtrado

El agua procederá de la balsa de cabecera del Sector B3G. La superficie regada del sector B1G es de 1.671 ha. Se ha proyectado un equipo modular formado por 16 filtros con conexiones de 8'', donde cada filtro tendrá una superficie mínima de filtración de 6.800 $cm^2$. El grado establecido de filtración será de 130 micras. Se colocarán en dos baterías paralelas sobre colectores de Ø600 mm. En cada batería irán 8 filtros. Se dejarán bridas libres para futuras ampliaciones. La limpieza de los filtros se realizará de manera automática, sin necesidad de electricidad, simplemente aprovechando la presión del agua en los filtros, ya que todo el sistema será comandado de manera hidráulica. Se ha diseñado también un by-pass en base a válvulas motorizadas que permitirá, de forma automática en función de una consigna de caudal, que el agua vaya a la estación de filtrado o no. La conexión a la tubería existente, de poliéster reforzado con fibra de vidrio (PRFV) de 900 mm de diámetro, se realizará considerando que hay que instalar una válvula de corte motorizada de 900 mm de diámetro sobre ella que permitirá realizar el by-pass con su correspondiente arqueta. Hay que realizar dos conexiones: una para toma hacia el filtrado y otra para la devolución del agua una vez tratada. El vertido de las aguas procedentes del lavado de filtros se acumulará en una balsa de evaporación y para su vaciado, si fuera necesario, se podrá llevar hasta el canal de riego existente colindante con la parcela.

2.2.4.2.- Obra civil e instalaciones

Este equipo de filtrado y demás equipos se alojarán en una nave diseñada a tal efecto. Será una nave con cubierta a dos aguas, cerramiento mediante placas de hormigón y de dimensiones de 14 m de luz y de 18 m de longitud interejes. La ubicación de la estación de filtrado en la zona propuesta por la comunidad de regantes es en parcelas de olivar, con muy pequeños movimientos de tierras necesarios para la explanación. La nave será diáfana, no se proyectan compartimentos. El tratamiento anticorrosivo a utilizar en la estructura metálica y cerrajería será de pintura antioxidante especial para exteriores. La puerta de acceso a la nave será basculante plegable de contrapeso con puerta para personas, las ventanas serán de corredera de aluminio. La estructura metálica de la nave estará formada por pórticos planos de acero. La estructura metálica consistirá en una nave de planta rectangular, con cubierta a dos aguas. Sus dimensiones serán de 18,38 m de longitud y 14 m de anchura, todo entre ejes de pilares. La superficie total ocupada de la construcción



Avda. Manuel Siurot, 50. 41071 Sevilla.
Telf.: 95 500 35 00 - 95 500 34 00. Fax: 95 500 37 79

| FIRMADO POR | MARIA LOPEZ SANCHIS | 28/01/2020 | PÁGINA 12/42 |
|---|---|---|---|
| VERIFICACIÓN | 64oxu929PFIRMAj/lVfs0Thx8Lj9zr | https://ws050.juntadeandalucia.es/verificarFirma/ | |

ascenderá a 262,20 m². La altura de pilares será de 7,00 m y la de cumbrera de 8,55 m. El cerramiento de la nave será a base de alveoplacas de hormigón prefabricadas de 15 cm de espesor, que garantizarán un aislamiento acústico de 46 dBA y al fuego El 180, con acabado liso, insertadas y acopladas sobre la estructura metálica. Se dispondrá panel aislante de chapa de acero en perfil comercial tipo sándwich imitación teja. Se proyectarán dos aireadores estáticos de chapa prelacada de 0,6 mm de espesor lacados en color de la cubierta y con armazón interior de pletinas rectangulares para la renovación del aire interior de las naves. A lo largo del perímetro de la nave se proyectará un acerado de 1 metro de anchura. Entre el cerramiento exterior y la nave se formará la explanada. La entrada al recinto se realizará mediante cancela corredera de carpintería metálica.

2.2.4.3.- Instalación eléctrica

Para la iluminación de la zona de entrada de tráfico rodado en la parcela se prevé proyector para montaje en la fachada, resistente intemperie IP55 con módulo led de 50 W. El punto de conexión con la instalación eléctrica correspondiente se hará a través de una arqueta de puesta a tierra. En la nave se empleará iluminación led con luminarias de colgar en estructura tipo campana con lámpara led de 80 W, las cuales irán colgadas mediante cadena u otros elementos de suspensión adecuados. Se colocarán aparatos automáticos de emergencia con capacidad para poder funcionar durante un mínimo de una hora.

2.2.4.4.- Instalación fotovoltaica

El suministro de energía eléctrica se cubrirá con módulos fotovoltaicos colocados sobre la cubierta de la nave y con almacenamiento en baterías de acumulación. Se dimensionará para alimentar la iluminación interior y exterior, el automatismo de limpieza de los filtros y las válvulas motorizadas. La potencia instalada total será 3.370 W. El sistema de alimentación fotovoltaico se compondrá de tres equipos:

- Paneles solares de 24 V colocados en serie (4 paneles de 280 Wp).
- Baterías de 24 V colocadas en paralelo.
- Regulador de carga para conexión de panel, batería y elementos con consumo.

2.2.4.5.- Instalación de protección contra incendios

Se proyectan dos extintores de polvo ABC con eficacia 21A-113B para extinción de fuego de materias sólidas, líquidas, productos gaseosos e incendios de equipos eléctricos, de 6 kg de agente extintor con soporte, manómetro y boquilla con difusor según norma UNE-23110.

2.2.4.6.- Balsa de evaporación

Se proyecta una pequeña balsa de evaporación para almacenar el agua de lavado de los filtros. Será una balsa excavada en el terreno e impermeabilizada con geotextil y lámina de polietileno de alta densidad (PEAD) de 1,5 mm de espesor. La superficie ocupada por la balsa será de 155 m² y tendrá un volumen total de 70 m³. Estará excavada en el terreno y tendrá una profundidad de 1 m.

### 2.2.5.- Telecontrol

Las nuevas instalaciones se deberán incluir dentro del telecontrol existente. Para ello se dispondrá un cuadro de telecontrol en la nave con las protecciones necesarias, fuente de alimentación, baterías independientes con alimentación solar, solo para el sistema y autómata, que será compatible con los existentes en la comunidad de regantes.



Avda. Manuel Siurot, 50. 41071 Sevilla.
Telf.: 95 500 35 00 - 95 500 34 00. Fax: 95 500 37 79

| FIRMADO POR | MARIA LOPEZ SANCHIS | 28/01/2020 | PÁGINA 13/42 |
|---|---|---|---|
| VERIFICACIÓN | 64oxu929PFIRMAj/lVfs0Thx8Lj9zr | https://ws050.juntadeandalucia.es/verificarFirma/ | |

## 2.2.6.- Plano de situación de la zona regable de la colectividad de Pozo Alcón e Hinojares

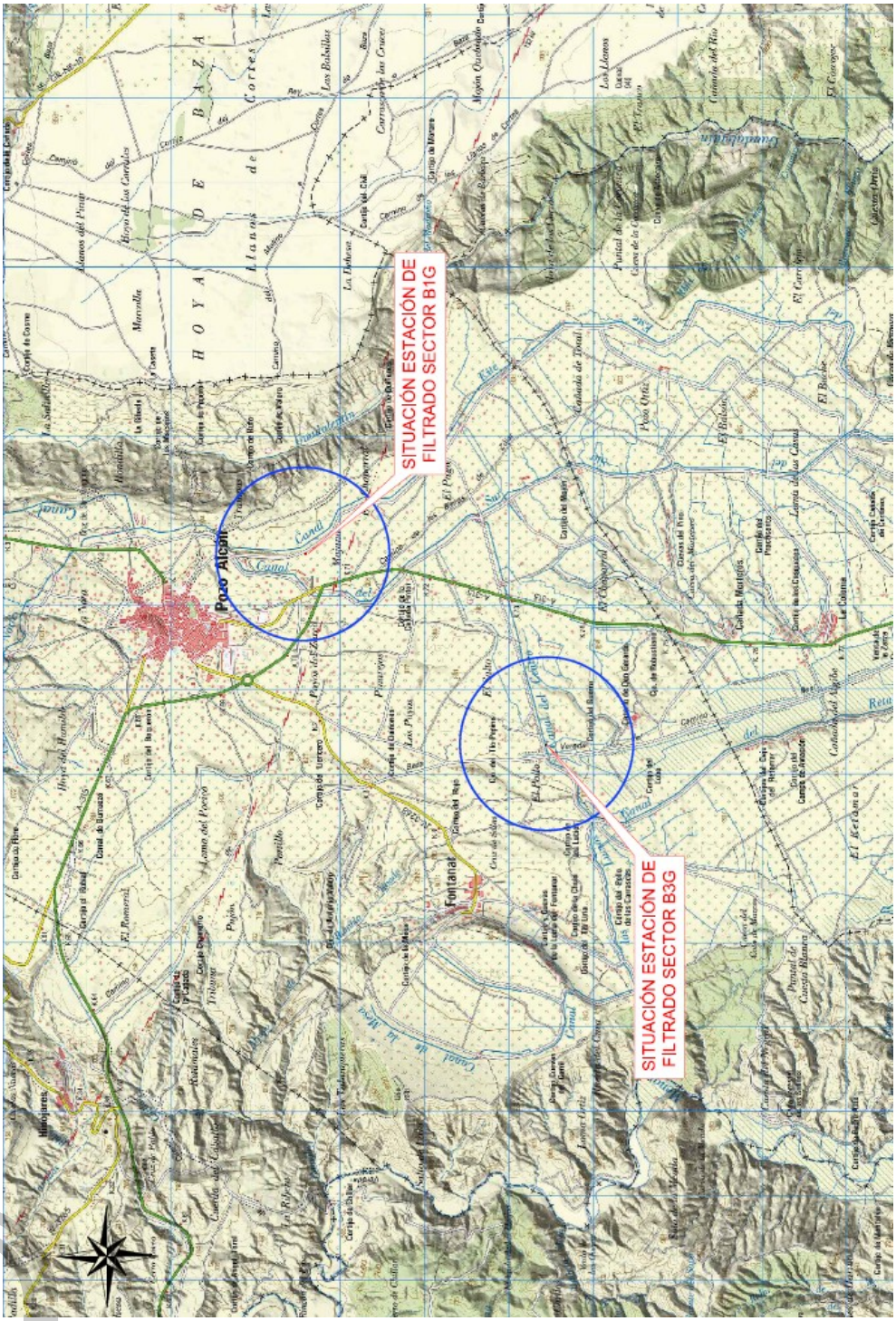


**ANEXO II**

**CONDICIONES GENERALES**



Avda. Manuel Siurot, 50. 41071 Sevilla.
Telf.: 95 500 35 00 - 95 500 34 00. Fax: 95 500 37 79


| FIRMADO POR | MARIA LOPEZ SANCHIS | 28/01/2020 | PÁGINA 14/42 |
|---|---|---|---|
| VERIFICACIÓN | 64oxu929PFIRMAj/lVfs0Thx8Lj9zr | https://ws050.juntadeandalucia.es/verificarFirma/ | |

## CONTENIDO DE ESTA AUTORIZACIÓN AMBIENTAL UNIFICADA

1.- Esta autorización ambiental unificada se otorga de acuerdo con el proyecto y el estudio de impacto ambiental para la ejecución y explotación del "PROYECTO DE MODERNIZACIÓN DE REGADÍO EN LA COLECTIVIDAD DE CUEVAS DEL CAMPO (GRANADA) Y DEL PROYECTO DE MODERNIZACIÓN DEL RIEGO EN LA COLECTIVIDAD DE POZO ALCÓN E HINOJARES, FASES V Y VI, ESTACIÓN DE FILTRADO BALSAS N°1 Y N°3 (JAÉN)" así como las informaciones adicionales recogidas durante el proceso de tramitación, siendo las características generales de la actividad autorizada las descritas en el **Anexo I** (Descripción de la actuación) y las condiciones en que se han de desarrollar las recogidas en el citado proyecto, estudio de impacto ambiental de la actuación, y en el **Anexo II** (Condiciones generales), **Anexo III** (Límites y condiciones técnicas referidas al proyecto de modernización de regadío en la colectividad de Cuevas del Campo (Granada), **Anexo IV** (Límites y condiciones técnicas referidas al proyecto de modernización de riego en la colectividad de Pozo Alcón e Hinojares, fases V y VI, estación de filtrado balsas n°1 y n.°3 (Jaén) y **Anexo V** (Plan de Seguimiento y Vigilancia Ambiental).

2.- El proyecto solo incluirá las parcelas catastrales que tengan finalidad agrícola, a la fecha de emisión de esta autorización ambiental unificada.

## PLAN DE SEGUIMIENTO Y VIGILANCIA AMBIENTAL

3.- La entidad titular de la autorización ambiental unificada deberá documentar el programa de vigilancia ambiental propuesto en el estudio de impacto ambiental, que completará con:

- Cronograma de los trabajos de construcción.
- Identificación de la Dirección Técnica: Dirección de Obras y Dirección Ambiental del proyecto.
- Delimitación de las zonas previstas para áreas de acopio e instalaciones auxiliares que requiera el proyecto.
- Descripción de las actuaciones realizadas para el cumplimiento de lo indicado en la documentación ambiental del proyecto y en esta autorización.

4.- Este nuevo programa de vigilancia ambiental se presentará ante esta Dirección General **antes del inicio de las obras**, acompañado de la documentación específica requerida, en cada caso, especificada en el **Anexo V** (Plan de Seguimiento y Vigilancia Ambiental), y los posibles requisitos de seguridad, formación o cualquier otro que se considere necesario para la correcta ejecución de las labores de inspección de la actuación, según lo indicado en la condición 20 de este anexo II.

5.- La entidad titular deberá llevar a cabo todas las actuaciones descritas en el estudio de impacto ambiental, en esta autorización y en el nuevo programa establecido en este apartado 3, al objeto de asegurar el cumplimiento de las medidas correctoras y protectoras propuestas, contemplando el seguimiento de las medidas que eviten afecciones al medio ambiente, especialmente en lo referente a la protección del suelo, las aguas superficiales o subterráneas, vegetación y fauna, residuos, ruidos y emisiones.

6.- **Durante el período de funcionamiento de la actividad** se informará al organismo ambiental competente del cumplimiento y seguimiento del Plan de Seguimiento y Vigilancia Ambiental, así como del detalle de las medidas correctoras adoptadas, si hubieran sido necesarias.



Avda. Manuel Siurot, 50. 41071 Sevilla.
Telf.: 95 500 35 00 - 95 500 34 00. Fax: 95 500 37 79

| FIRMADO POR | MARIA LOPEZ SANCHIS | 28/01/2020 | PÁGINA 15/42 |
|---|---|---|---|
| VERIFICACIÓN | 64oxu929PFIRMAj/lVfs0Thx8Lj9zr | https://ws050.juntadeandalucia.es/verificarFirma/ | |

7.- La entidad titular de esta autorización ambiental unificada notificará a esta Dirección General, **la fecha del inicio efectivo de la actuación**, al menos con **veinte días** de antelación. Se entenderá por el inicio efectivo de la actuación el comienzo de las obras contempladas en la documentación aportada, no bastando a estos efectos las meras labores preliminares o preparatorias. Esta notificación se acompañará de la documentación prevista a tal efecto.

8.- **Antes de la puesta en marcha de la actividad**, la entidad titular de esta autorización ambiental unificada deberá comunicar, a esta Dirección General, el fin de las obras, aportando para ello certificación expedida por la Dirección Técnica de las actuaciones junto a un informe final tras la ejecución de las obras de construcción en el que se especifique el grado de cumplimiento y eficacia de las medidas preventivas y correctoras del estudio de impacto ambiental y de los anexos correspondientes incluidos en esta autorización.

9.- Las operaciones de control consideradas serán realizadas por personal técnico cualificado bajo la responsabilidad de la entidad titular y la persona responsable de la Dirección Ambiental.

## CADUCIDAD DE ESTA AUTORIZACIÓN AMBIENTAL UNIFICADA

10.- Esta autorización ambiental unificada caducará si no se hubiera comenzado la ejecución de la actuación en el plazo de **cuatro años** desde su publicación, en los términos establecidos en los apartados 4 y 5 del artículo 34 de la Ley 7/2007, de 9 de julio, de Gestión Integrada de la Calidad Ambiental (GICA) y en el artículo 24.3 del Decreto 356/2010, de 3 de agosto, por el que se regula la autorización ambiental unificada, salvo que el órgano ambiental competente declare su vigencia, previa solicitud de la entidad titular, conforme a lo previsto en el artículo 37 de este mismo decreto.

## OTRAS AUTORIZACIONES

11.- El otorgamiento de esta autorización ambiental unificada no exime a la entidad titular de la obligación de obtener las demás autorizaciones, permisos y licencias que sean exigibles de acuerdo con la legislación vigente.

## MODIFICACIÓN DE ESTA AUTORIZACIÓN AMBIENTAL UNIFICADA Y MODIFICACIÓN DE LA ACTUACIÓN

12.- Esta autorización podrá ser modificada de oficio o a instancia de la entidad titular, según lo establecido en el artículo 34 de la Ley 7/2007, de 9 de julio, de Gestión Integrada de la Calidad Ambiental (GICA) y los artículos 34, 35 y 36 del Decreto 356/2010, de 3 de agosto, por el que se regula la autorización ambiental unificada, cuando el progreso técnico y científico, la existencia de mejores técnicas disponibles o cambios sustanciales de las condiciones ambientales existentes, justifiquen la fijación de nuevas condiciones de la autorización ambiental unificada, siempre que sea económicamente viable, según lo indicado en el artículo 9 del Decreto anteriormente mencionado.

13.- Así mismo, puede ser necesario modificar dicho condicionado al tomar en consideración los resultados del programa de vigilancia ambiental o en función del grado de cumplimiento de los objetivos marcados en la presente autorización y de las exigencias establecidas en la normativa ambiental aplicable.

14.- La entidad titular de la autorización ambiental unificada deberá comunicar a esta Dirección General cualquier modificación que se pretenda llevar a cabo en las instalaciones, indicando si se trata o no de una modificación sustancial según los criterios contemplados en el artículo 19 de la Ley 7/2007, de 9 de Julio, de



Avda. Manuel Siurot, 50. 41071 Sevilla.
Telf.: 95 500 35 00 - 95 500 34 00. Fax: 95 500 37 79

| FIRMADO POR | MARIA LOPEZ SANCHIS | 28/01/2020 | PÁGINA 16/42 |
|---|---|---|---|
| VERIFICACIÓN | 64oxu929PFIRMAj/lVfs0Thx8Lj9zr | https://ws050.juntadeandalucia.es/verificarFirma/ | |

Gestión Integrada de la Calidad Ambiental (GICA) y en el Decreto 356/2010, de 3 de agosto, por el que se regula la autorización ambiental unificada.

## TRANSMISIÓN DE ESTA AUTORIZACIÓN AMBIENTAL UNIFICADA

15.- La entidad titular informará inmediatamente a esta Dirección General, la transmisión de la titularidad de las instalaciones sujetas a esta autorización ambiental unificada.

## OBLIGACIÓN DE INFORMAR EN EL CASO DE INCIDENTES

16.- La entidad titular de esta autorización dará traslado a esta Dirección General, de cualquier incidente o accidente que pueda afectar al medio ambiente o la salud de las personas. A requerimiento de esta Dirección General, en el plazo que se le indique y sin perjuicio de la información que se le pueda exigir en días posteriores al inicio del incidente, deberá elaborar y entregar informe a ésta sobre la causa, actuaciones llevadas a cabo, daño ocasionado y seguimiento de la evolución de los medios afectados.

## INSPECCIONES

17.- La entidad titular de esta autorización está obligada a prestar la asistencia y colaboración necesaria al personal de la Consejería de Agricultura, Ganadería, Pesca y Desarrollo Sostenible, que realice las actuaciones de vigilancia, inspección y control.

18.- Una vez iniciada la actividad, las Delegaciones Territoriales de esta Consejería en Granada y Jaén, podrán realizar inspecciones a la instalación con el fin de verificar el cumplimiento de las condiciones establecidas en ella.

19.- Con independencia de las inspecciones anteriores, las Delegaciones Territoriales de esta Consejería en Granada y Jaén podrán, en todo tiempo y sin previo aviso, acceder a las instalaciones y realizar las actuaciones de vigilancia, inspección y control que estime convenientes para comprobar el cumplimiento de las condiciones impuestas en la presente autorización. A estos efectos, cumpliéndose las normas de prevención de riesgos laborales internas y salvo causa de fuerza mayor, se garantizará, previa identificación del personal de inspección o personal acreditado por dicha Consejería, este acceso de forma inmediata.

20.- La entidad titular, **al comunicar el inicio de la actuación**, deberá informar por escrito a esta Dirección General, de la existencia de requisitos de seguridad, formación o cualquier otro que se considere necesario para la correcta ejecución de las labores de inspección; entendiendo que si no recibe la mencionada información no existe requisito alguno, siendo posible la inspección en cualquier momento y circunstancia. Si estos requisitos de seguridad cambiasen a lo largo de la vigencia de la autorización ambiental unificada, la entidad titular deberá comunicarlos al órgano ambiental competente.

## CESE DE LA ACTIVIDAD Y CIERRE DE LA INSTALACIÓN

21.- La entidad titular de esta autorización deberá comunicar a esta Dirección General, el cese de la actividad, indicando si es definitivo o temporal y, en este último caso, si va a ser superior o no a un año. La comunicación de cese de la actividad deberá realizarse con una antelación mínima de **tres meses**, salvo que el mismo se produzca de manera sobrevenida.

22.- En caso de cierre definitivo, la entidad titular, junto a la comunicación de cese de la actividad, deberá presentar “proyecto de clausura y desmantelamiento de la instalación”.



Avda. Manuel Siurot, 50. 41071 Sevilla.
Telf.: 95 500 35 00 - 95 500 34 00. Fax: 95 500 37 79

| FIRMADO POR | MARIA LOPEZ SANCHIS | 28/01/2020 | PÁGINA 17/42 |
|---|---|---|---|
| VERIFICACIÓN | 64oxu929PFIRMAj/lVfs0Thx8Lj9zr | https://ws050.juntadeandalucia.es/verificarFirma/ | |

## RÉGIMEN SANCIONADOR

23.- El incumplimiento de los condicionantes impuestos en esta autorización supondrá la aplicación del régimen de infracciones y sanciones establecidos en el Título VIII de la Ley 7/2007, de 9 de julio, de Gestión Integrada de la Calidad Ambiental (GICA).

## RESPONSABILIDAD MEDIOAMBIENTAL

24.- Se estará a lo dispuesto en Título VIII de la Ley 7/2007 de Gestión Integrada de la Calidad Ambiental (GICA) y en la Ley 26/2007, de 23 de octubre, de Responsabilidad Medioambiental y su normativa de desarrollo. De este modo, la entidad titular, como operadora, estará obligada a adoptar y ejecutar las medidas de prevención, de evitación y de reparación de daños medioambientales y a sufragar sus costes, cualquiera que sea su cuantía, cuando resulten responsables de los mismos. Igualmente está obligada a comunicar de forma inmediata a la autoridad competente la existencia de daños medioambientales o la amenaza inminente de dichos daños, que hayan ocasionado o puedan ocasionar, estando obligada a colaborar en la definición de las medidas reparadoras y en la ejecución de las adoptadas por la autoridad competente. Así mismo, ante una amenaza inminente de daños medioambientales, la entidad titular tiene el deber de adoptar sin demora y sin necesidad de advertencia, de requerimiento o de acto administrativo previo, las medidas preventivas apropiadas, así como de adoptar las medidas apropiadas para evitar nuevos daños, atendiendo a los criterios establecidos en el punto 1.3 del Anexo II de la citada Ley 26/2007.

## PUBLICACIÓN DE LA RESOLUCIÓN

25.- La entidad titular de la actuación deberá efectuar el pago de la publicación de la Resolución de autorización ambiental unificada, según lo establecido en el artículo 24.3 del Decreto 356/2010, de 3 de agosto, por el que se regula la autorización ambiental unificada, que determina "*El anuncio de la concesión o denegación de la autorización ambiental unificada, cuyo contenido íntegro estará a disposición de los administrados en la página web de la Consejería competente en materia de medio ambiente, se publicará en el Boletín Oficial de la Junta de Andalucía*".



Avda. Manuel Siurot, 50. 41071 Sevilla.
Telf.: 95 500 35 00 - 95 500 34 00. Fax: 95 500 37 79



| | | | |
|---|---|---|---|
| FIRMADO POR | MARIA LOPEZ SANCHIS | 28/01/2020 | PÁGINA 18/42 |
| VERIFICACIÓN | 64oxu929PFIRMAj/lVfs0Thx8Lj9zr | https://ws050.juntadeandalucia.es/verificarFirma/ | |

## ANEXO III

## LÍMITES Y CONDICIONES TÉCNICAS REFERIDAS AL PROYECTO DE MODERNIZACIÓN DE REGADÍO EN LA COLECTIVIDAD DE CUEVAS DEL CAMPO (GRANADA)

1.- Estos límites y condiciones técnicas serán aplicables a la ejecución de las obras, puesta en marcha y funcionamiento del proyecto de puesta en riego descrito como *Proyecto de modernización de regadío en la colectividad de Cuevas del Campo (Granada)* en el Anexo I. Las actuaciones proyectadas solo podrán llevarse a cabo dentro de la superficie que se delimita en la documentación aportada correspondiente a dicho proyecto y sobre la que se realiza esta autorización.

2.- La entidad titular queda obligada a cumplir todas las medidas correctoras y protectoras previstas en el proyecto y el estudio de impacto ambiental, que no se opongan al contenido de esta autorización ambiental unificada, que serán de aplicación tanto a la construcción de las infraestructuras proyectadas como a su funcionamiento y desmantelamiento.

3.- Para lograr una adecuada implantación de los aspectos ambientales del proyecto la entidad titular garantizará que:

- Las empresas contratadas cuenten con documentación sobre procedimientos ambientales que recoja y desarrolle las medidas correctoras y protectoras previstas o cualquier otro condicionante de carácter ambiental.
- Se informe al personal que participe en la construcción y funcionamiento de las instalaciones de aquellos aspectos significativos y/o que impliquen requisitos medioambientales del proyecto, y se le instruya con objeto de que obtenga una sensibilización y capacitación ambiental mínima.
- Se prepararen instrucciones de trabajo en aquellos casos en que sea preciso garantizar la correcta ejecución de las medidas correctoras.

### Medidas de protección y control del medio natural

Condiciones relativas a terrenos forestales, flora, fauna y hábitats naturales

4.- Se autoriza el desbroce de la vegetación natural presente en cultivos agrícolas abandonados o ribazos entre parcelas agrícolas, que se efectuará en las siguientes condiciones:

- Las áreas a desbrozar se limitarán a lo estrictamente necesario para la ejecución de las actuaciones proyectadas.
- Se dispone del plazo de **un mes** desde la finalización de los trabajos para la eliminación de los residuos de desbroce debiendo proceder al enterrado, triturado, o quema de aquellos; debiendo en éste último caso solicitar a la Delegación Territorial de Agricultura, Ganadería, Pesca y Desarrollo Sostenible en Granada, autorización de la misma.

5.- No podrán eliminarse ejemplares de las especies incluidas en el "Listado Andaluz de Especies Silvestres en Régimen de Protección Especial", establecido en el Decreto 23/2012, de 14 de febrero, por el que se regula la conservación y el uso sostenible de la flora y fauna silvestres y sus hábitats.

6.- En el diseño de la balsa de regulación, y a fin de hacerla apta para la vida de la fauna silvestre y garantizar la seguridad de las personas y animales, se adoptarán entre otras, las siguientes medidas:



Avda. Manuel Siurot, 50. 41071 Sevilla.
Telf.: 95 500 35 00 - 95 500 34 00. Fax: 95 500 37 79

| FIRMADO POR | MARIA LOPEZ SANCHIS | 28/01/2020 | PÁGINA 19/42 |
|---|---|---|---|
| VERIFICACIÓN | 64oxu929PFIRMAj/lVfs0Thx8Lj9zr | https://ws050.juntadeandalucia.es/verificarFirma/ | |

- Vallado perimetral con altura de 1,90 cm, situado en la base del talud exterior y con malla doble torsión, de acero galvanizado enterrada al menos 10 cm.
- Instalación de bandas antideslizantes sobre las paredes cada 20 m, y de una rampa, para evitar el ahogamiento de la fauna y facilitar su salida.
- Instalación de una doble rejilla en entrada y salida de las conducciones a la balsa.
- Restauración de taludes con especies de flora autóctona propia del lugar, evitando en cualquier caso la utilización de especies exóticas invasoras.

Condiciones relativas a la prevención de incendios forestales

7.- Al estar ubicada parte de la actuación dentro de zona de influencia forestal de municipio en zona de peligro, según los artículos 44 de la ley 5/1999, de 29 de junio, de prevención y lucha contra los incendios forestales, y 33 del decreto 247/2001, de 13 de noviembre, por el que se aprueba el reglamento de prevención y lucha contra los incendios forestales, deberá presentarse el correspondiente plan de autoprotección en el ayuntamiento de Cuevas del Campo en plazo máximo de **seis meses** a partir de la obtención de la autorización administrativa de funcionamiento de la actividad.

8.- En la fase de obras queda prohibida, con carácter general, la quema de restos vegetales, salvo que se cuente con autorización expresa para tal fin, debiendo observarse el resto de medidas preventivas previstas para la realización de trabajos en terrenos forestales recogidas en el Reglamento de Prevención y Lucha contra los Incendios Forestales.

9.- Con carácter general, las empresas constructoras cuidarán que, en el desarrollo de sus actuaciones, no se produzcan situaciones que incrementen el riesgo de incendio, manteniendo el monte en condiciones que no faciliten la producción y propagación de incendios, a cuyos efectos se retirarán o eliminarán los residuos generados por el desbroce-laboreo, observándose las siguientes precauciones:

- Mantener los caminos, pistas o fajas cortafuegos limpios de residuos o desperdicios y libres de obstáculos que impidan el paso y la maniobra de vehículos.
- Rodear de un cortafuegos perimetral de una anchura mínima de 5 metros los emplazamientos de aparatos de soldadura, grupos electrógenos, motores o equipos fijos de explosión o eléctricos, transformadores eléctricos, así como cualquier otra instalación de similares características.
- Evitar, en la carga de combustible de moto-sierras y moto-desbrozadoras o cualquier otra máquina-herramienta, el derrame en el llenado de los depósitos y no arrancarlas en el lugar en que se ha repostado. Estas máquinas solo se depositarán en caliente en lugares limpios de combustible vegetal.
- No fumar mientras se manejan las máquinas citadas anteriormente.
- Disponer de extintores de agua y reservas de ésta en cantidad no inferior a 50 litros por persona.
- Disponer además de extintores de espuma o gas carbónico en caso de existir motores de explosión o eléctricos.



Avda. Manuel Siurot, 50. 41071 Sevilla.
Telf.: 95 500 35 00 - 95 500 34 00. Fax: 95 500 37 79

| FIRMADO POR | MARIA LOPEZ SANCHIS | 28/01/2020 | PÁGINA 20/42 |
|---|---|---|---|
| VERIFICACIÓN | 64oxu929PFIRMAj/lVfs0Thx8Lj9zr | https://ws050.juntadeandalucia.es/verificarFirma/ | |

**Condiciones relativas a las vías pecuarias**

La actuación proyectada afecta a la Vereda del Camino Real de Andalucía, de 20,89 metros de anchura legal. Ésta será ocupada en dos cruces perpendiculares por tuberías de la red de riego Piso "C" (coordenadas DATUM ETRS89 Huso 30 NORTE, X: 505603 Y: 4163366) y Piso "B" (coordenadas DATUM ETRS89 Huso 30 NORTE, X: 50733; Y: 4161471), resultando una superficie total de ocupación de 75,20 $m^2$.

Utilización del dominio público pecuario

10.- Durante el desarrollo de la actividad se autoriza la ocupación de la Vereda del Camino Real de Andalucía, que queda sujeta a las siguientes condiciones:

- El tránsito ganadero por la vía pecuaria tendrá preferencia sobre cualquier otro uso.
- No se realizará ninguna construcción ni obra que dificulte el tránsito ganadero y los usos compatibles y complementarios establecidos para la vía pecuaria.

Ocupación parcial y temporal de vía pecuaria

11.- Se autoriza la ocupación parcial de la vía pecuaria Vereda del Camino Real de Andalucía, siendo la superficie total ocupada de 75,20 $m^2$. La ocupación parcial y temporal no constituye gravamen alguno sobre la vía pecuaria afectada, que conserva su condición de bien de dominio público destinado a sus fines específicos, sin impedir el tránsito ganadero ni los usos compatibles y complementarios previstos legalmente, manteniéndose la prioridad del tránsito pecuario.

12.- La autorización de ocupación se establece por un periodo de **diez años** prorrogables, computables desde la fecha de notificación al órgano ambiental competente del inicio efectivo de la actuación según lo previsto en la condición 7 del Anexo II (Condiciones Generales) momento a partir del cual resultará efectiva esta autorización de ocupación. Antes de **cuatro meses** de su caducidad, la entidad titular deberá solicitar prórroga de la ocupación, para lo cual se incoará el correspondiente expediente, cuya finalización podrá modificar y ampliar las condiciones en que ha de ajustarse la ocupación.

13.- La titularidad de esta autorización de ocupación no podrá ser traspasada, por procedimientos intervivos o mortis causa, a tercera persona sin el previo conocimiento y consentimiento del órgano ambiental competente a efectos de la correspondiente subrogación en los derechos y obligaciones que lleva implícita.

14.- La entidad titular de la autorización abonará la cuota anual que resulte de aplicar la tasa 043 de Ocupación en Vías Pecuarias que corresponda en **cada año** sobre la superficie de ocupación, de acuerdo con la Ley 8/1997, de 23 de diciembre, por la que se aprueban medidas en materia tributaria, presupuestaria, de empresas de la Junta de Andalucía y otras entidades, de recaudación, de contratación, de función pública y de fianzas de arrendamientos y suministros (BOJA 151 de 31 de diciembre), artículos 11 a 16, y con las actualizaciones sucesivas que correspondan por Ley del Presupuesto de la Comunidad Autónoma de Andalucía, cuyo destino será la conservación, vigilancia y mejora de las vías pecuarias.

15.- La entidad titular deberá presentar **anualmente**, junto con el justificante del pago de la tasa correspondiente, certificación sobre la vigencia del aseguramiento de la cobertura económica de la obligación de restaurar los posibles daños ambientales que pudieran producirse en la vía pecuaria con motivo de la ocupación.



Avda. Manuel Siurot, 50. 41071 Sevilla.
Telf.: 95 500 35 00 - 95 500 34 00. Fax: 95 500 37 79

| FIRMADO POR | MARIA LOPEZ SANCHIS | 28/01/2020 | PÁGINA 21/42 |
|---|---|---|---|
| VERIFICACIÓN | 64oxu929PFIRMAj/lVfs0Thx8Lj9zr | https://ws050.juntadeandalucia.es/verificarFirma/ | |

16.- La entidad titular deberá, con **carácter previo**, solicitar la correspondiente autorización a la Delegación Territorial competente en materia de medio ambiente, siempre que sea preciso realizar alguna obra de conservación, reparación o de cualquier otra clase en los terrenos de la vía pecuaria.

17.- La entidad titular será la responsable de los daños y perjuicios a las personas o bienes que puedan originarse por las propias instalaciones, así como por la realización de las obras a efectuar, que se llevarán a cabo con las debidas garantías de seguridad. Con tal fin, adoptará todas las medidas de garantía necesarias para no causar daños y perjuicios, ni provocar perturbaciones al orden natural de las personas, animales o cosas que transiten o existan en los terrenos colindantes, debiendo instalar las señales necesarias y visibles que adviertan del más mínimo peligro.

18.- En caso de que la Administración tuviera que realizar alguna obra para el mantenimiento de la vía pecuaria, y se necesitase cualquier tipo de protección de las instalaciones que ocupan la vía pecuaria, dicha protección deberá acometerse por la entidad titular de esta autorización.

19.- Una vez concluida la vigencia de la autorización de ocupación, la entidad titular queda obligada a restituir la vía pecuaria a su estado primitivo en un plazo no superior a **seis meses**, comunicándoselo al órgano ambiental competente. En el caso de que la restitución de la vía pecuaria a su estado primitivo no tuviera la conformidad del órgano ambiental competente, ésta procederá por cuenta de la entidad titular a la ejecución de las obras necesarias con tal fin, sin perjuicio de las responsabilidades a que hubiere lugar.

20.- Si durante la vigencia de esta autorización, la Junta de Andalucía decidiera desafectar y enajenar terrenos de vía pecuaria afectados por las instalaciones objeto de esta autorización, la entidad titular podrá optar preferentemente a la adquisición de los mismos, en el precio que reglamentariamente se fije, cuando se produzca la renuncia expresa de quien tuviera mejor derecho para su adquisición.

21.- El órgano ambiental competente podrá dejar sin efecto la presente autorización o modificar sus prescripciones, cuando se aprecie que causa perjuicios a terceros, siempre que fuera preciso disponer de los terrenos de la vía pecuaria para alguna aplicación de interés público o a petición justificada del autorizado. Igualmente podrá dejarse sin efecto ante la petición de tercera persona que acreditase mejor derecho para hacer uso de la autorización. En todo caso, se dará audiencia a la entidad titular de la misma.

22.- El incumplimiento de cualquiera de las prescripciones impuestas para la ocupación parcial y temporal de la vía pecuaria producirá automáticamente la nulidad de la autorización, sin derecho a indemnización alguna para la entidad titular concesionaria, quien, además de incurrir en las responsabilidades a que pudiera haber lugar, quedará obligada a las reposiciones que procediesen.

23.- Una vez realizadas las obras, se retirarán los restos de obras, vegetación, piedras y tierras sobrantes, dejando la vía pecuaria libre de impedimentos a la libre circulación por ellos. Los mojones o señales de vías pecuarias que preexistieran en el terreno deben volverse a colocar en su lugar de origen, en el caso de que se vean afectados por las obras.

24.- La presente ocupación caducará por las siguientes causas:

- Renuncia voluntaria de la entidad titular beneficiaria.
- Utilización para destino distinto de aquel en que se fundamentó su otorgamiento.
- Cese del uso para el que se concedió durante cinco años.



Avda. Manuel Siurot, 50. 41071 Sevilla.
Telf.: 95 500 35 00 - 95 500 34 00. Fax: 95 500 37 79

| FIRMADO POR | MARIA LOPEZ SANCHIS | 28/01/2020 | PÁGINA 22/42 |
|---|---|---|---|
| VERIFICACIÓN | 64oxu929PFIRMAj/lVfs0Thx8Lj9zr | https://ws050.juntadeandalucia.es/verificarFirma/ | |

- Vencimiento del plazo fijado, de no haber sido prorrogado.
- Incumplimiento de cualquiera de las prescripciones estipuladas en la ocupación.

**Medidas de protección y control del medio ambiente atmosférico**

Condiciones relativas a la contaminación acústica

25.- La emisión sonora de la maquinaria que se utilice en la construcción debe ajustarse a las prescripciones que establece el Real Decreto 212/2002, de 22 de febrero, por el que se regulan las emisiones sonoras en el entorno debidas a determinadas máquinas de uso al aire libre, y las normas complementarias conforme a lo dispuesto en el artículo 22 del Real Decreto 1367/2007, de 19 de octubre.

26.- La autorización ambiental unificada afecta a la estación de bombeo como foco de emisión sonora. La actividad podrá llevarse a cabo en periodo horario "Día, Tarde y Noche" (0-24 h) siempre que se cumplan las determinaciones descritas en el estudio acústico aportado.

27.- En todas las mediciones acústicas y con objeto de reflejar las peores condiciones posibles, la instalación deberá tener en funcionamiento simultáneamente todas las fuentes de emisión sonora.

28.- En caso de superación de los valores límite resultará exigible la implementación de todas las medidas correctoras que resulten precisas para el cumplimiento de todos los niveles acústicos que resulten de aplicación. Entre dichas medidas correctoras podrán contemplarse las barreras acústicas naturales, apantallamientos, aislamientos, silenciadores, etc.

29.- En todo caso, y de acuerdo con lo establecido en Instrucción Técnica 3 (IT3) del Reglamento de Protección contra la Contaminación Acústica en Andalucía (aprobado mediante el Decreto 6/2012, de 17 de enero) una vez concluido el proyecto, se deberá desarrollar un programa de medidas "in situ" que permita comprobar que las medidas adoptadas han sido las correctas y que no se superan en el régimen operacional de la actividad los valores límite de inmisión de ruido aplicables a actividades establecidos en tabla VII del mencionado Reglamento.

*Valores Límites de Emisión (VLE)*

30.- En tanto que la instalación debe considerarse como "nueva actividad" a efectos de lo establecido por el Real Decreto 1367/2007, de 19 de octubre, por el que se desarrolla la Ley 37/2003, de 17 de noviembre, del Ruido, en lo referente a zonificación acústica, objetivos de calidad y emisiones acústicas, la emisión sonora de la instalación deberá respetar los límites establecidos por dicha norma. Dicho cumplimiento deberá acreditarse en un plazo máximo de **seis meses** desde la entrada en funcionamiento de la instalación mediante ensayo. En todo caso, la emisión sonora de la actividad deberá permitir el cumplimiento de los objetivos de calidad acústica de aplicación en las áreas de influencia de la misma.

**Residuos**

Condiciones relativas a la producción de los residuos

31.- La entidad titular, como productora de los residuos generados en la actuación, cumplirá los preceptos técnicos y administrativos recogidos en la legislación de residuos relativos a la producción y posesión de residuos y su entrega a gestión autorizada, o a entidades que participen en un acuerdo voluntario o convenio de colaboración autorizado.



Avda. Manuel Siurot, 50. 41071 Sevilla.
Telf.: 95 500 35 00 - 95 500 34 00. Fax: 95 500 37 79

| FIRMADO POR | MARIA LOPEZ SANCHIS | 28/01/2020 | PÁGINA 23/42 |
|---|---|---|---|
| VERIFICACIÓN | 64oxu929PFIRMAj/lVfs0Thx8Lj9zr | https://ws050.juntadeandalucia.es/verificarFirma/ | |

32.- En todo caso, la entidad titular estará obligada, mientras los residuos se encuentren en su poder, a mantenerlos en condiciones adecuadas de higiene y seguridad para las personas y para el medio ambiente, evitándose en todo momento la dispersión de estos y quedando prohibido su abandono, vertido o eliminación incontrolada y toda mezcla o dilución que dificulte su gestión. Tras la ejecución de las obras proyectadas deberá procederse a la retirada de todos los residuos generados y su entrega a gestión autorizada.

33.- Durante la construcción solo se permite el abastecimiento de combustible y mantenimiento de la maquinaria que justificadamente no pueda trasladarse para ello a un centro autorizado. Estas labores, y las de reparación que en su caso hayan de realizarse en la zona de actuación, se llevarán a cabo en un lugar predeterminado adecuadamente acondicionado y con la adopción de medidas que impidan el vertido de las sustancias contaminantes que se empleen y con los medios que permitan la recogida y posterior gestión como residuo de las sustancias que pudieran verterse accidentalmente. En todo caso, existirá un registro documental de esas labores y autorización previa por parte de quien ostente la responsabilidad medioambiental de la ejecución de las obras.

*Producción de residuos no peligrosos*

34.- Los residuos no peligrosos de competencia municipal generados, similares a los residuos producidos en hogares y servicios, se pondrán a disposición de la entidad local, en los términos que establezcan las ordenanzas municipales. En todo caso, sin perjuicio de las obligaciones impuestas en las respectivas ordenanzas, se deberá actuar de acuerdo con lo indicado en el artículo 25 del Reglamento de Residuos de Andalucía: separar en origen las fracciones de residuos, utilizar correctamente los contenedores de residuos domésticos, evitando la mezcla de diferentes tipos y sin depositar los residuos en lugares distintos a los fijados, e informar a la entidad local sobre el origen, cantidad y características de aquellos residuos municipales que, por sus particularidades, pueden producir trastornos en el transporte y recogida, debiendo adecuarlos para su entrega, en los términos establecidos por la administración local.

35.- Como productora de residuos no peligrosos no municipales, la entidad titular deberá cumplir con las obligaciones establecidas en el artículo 18 del Reglamento de Residuos de Andalucía, en concreto, las siguientes:

- Separar adecuadamente y no mezclar los residuos, evitando particularmente aquellas mezclas que puedan dificultar la gestión o la recogida selectiva.
- Durante el almacenamiento temporal, mantenerlos en condiciones adecuadas de higiene y seguridad, asegurando en todo caso que se cumplen las condiciones mínimas de seguridad y salud laboral, conforme a la normativa vigente.
- Encargar el tratamiento de sus residuos a una persona o entidad negociante, o a una persona o entidad gestora autorizada, o participar en un acuerdo voluntario o convenio de colaboración que comprenda estas operaciones. Dichas operaciones deberán **acreditarse documentalmente**.
- Suministrar, a las empresas autorizadas o inscritas a las que les entreguen los residuos, la información necesaria para su adecuado tratamiento y eliminación.
- En el caso de contratar a una persona o entidad transportista de residuos tendrá que comprobar que está registrada y habilitar los mecanismos que estime oportuno para garantizar que los vehículos que contrata cumplen con todos los requisitos exigidos por la legislación para la circulación de vehículos y



Avda. Manuel Siurot, 50. 41071 Sevilla.
Telf.: 95 500 35 00 - 95 500 34 00. Fax: 95 500 37 79

| FIRMADO POR | MARIA LOPEZ SANCHIS | 28/01/2020 | PÁGINA 24/42 |
|---|---|---|---|
| VERIFICACIÓN | 64oxu929PFIRMAj/lVfs0Thx8Lj9zr | https://ws050.juntadeandalucia.es/verificarFirma/ | |

de transporte de mercancías peligrosas, sin perjuicio de las responsabilidades que, según los artículos 44 y 45, incumben a la persona o entidad transportista.

36.- La eliminación de los restos vegetales que se originen durante la fase preparatoria de los trabajos previa a la explotación se pondrán a disposición de gestión autorizada o se eliminarán mediante astillado y posterior extendido en el suelo.

*Residuos de construcción y demolición*

37.- En la ejecución del proyecto se estará a lo dispuesto en el Real Decreto 105/2008, de 1 de febrero, por el que se regula la producción y gestión de los residuos de construcción y demolición, en particular, las obligaciones de quien produzca y posea residuos de la construcción y demolición derivadas de lo recogido en los artículos 4 y 5 del citado Real Decreto.

38.- La entidad titular de esta autorización, en su calidad de productora de residuos de construcción y demolición (RCD's), deberá disponer de la documentación que acredite que estos residuos producidos en la fase de ejecución de las obras, han sido gestionados en obra o entregados a una instalación de valorización o eliminación para su tratamiento por gestión de residuos autorizada, en los términos establecidos en el artículo 4.c del Real Decreto 105/2008, de 1 de febrero.

39.- A fin de asegurar la correcta gestión de los residuos generados, y conforme a lo previsto en el artículo 80 del Reglamento de Residuos de Andalucía, la entidad productora queda obligada a constituir, a favor del ayuntamiento, una fianza o garantía financiera equivalente, antes de la obtención de licencia municipal de obra, que será calculada conforme a lo previsto en el artículo 81 del citado Reglamento.

40.- Las tierras sobrantes de excavación se destinarán preferentemente a labores de restauración en la propia obra, mejora agronómica de espacios agrícolas o, en su defecto, a vertedero autorizado. En ningún caso tendrán como destino terrenos forestales o de dominio público hidráulico.

*Producción de residuos peligrosos*

41.- Para el caso de que, en el desarrollo de las obras proyectadas, alguna de las empresas constructoras genere cualquier tipo de residuo peligroso, dichas empresas deberán **comunicar esa circunstancia a la Delegación Territorial en materia de medio ambiente en Granada, antes del comienzo de su actividad, aportando a tal fin modelo de comunicación del Anexo I del Reglamento de Residuos de Andalucía**. La comunicación conllevará la inscripción de oficio en el registro de autorizaciones de actuaciones sometidas a los instrumentos de prevención y control ambiental, de las actividades potencialmente contaminadoras de la atmósfera y de las actividades que usan disolventes orgánicos, previsto en el artículo 45 del Decreto 356/2010, de 3 de agosto, por el que se regula la autorización ambiental unificada. Así mismo, conllevará el consecuente cumplimiento de las prescripciones legislativas que resultan de aplicación a la producción y posesión de residuos peligrosos y su entrega a una persona o entidad negociante o a una empresa autorizada o inscrita para su gestión, directamente o a través de una persona o entidad transportista registrada.

**Suelos**

Condiciones relativas a los suelos

42.- En todo momento se adoptarán las siguientes medidas correctoras:



Avda. Manuel Siurot, 50. 41071 Sevilla.
Telf.: 95 500 35 00 - 95 500 34 00. Fax: 95 500 37 79

| FIRMADO POR | MARIA LOPEZ SANCHIS | 28/01/2020 | PÁGINA 25/42 |
|---|---|---|---|
| VERIFICACIÓN | 64oxu929PFIRMAj/lVfs0Thx8Lj9zr | https://ws050.juntadeandalucia.es/verificarFirma/ | |

- Los depósitos de almacenamiento de sustancias peligrosas y/o combustibles líquidos estarán sujetos a los requerimientos establecidos en la reglamentación específica de aplicación al respecto.
- Las áreas de almacenamiento y de operaciones de mantenimiento y limpieza en las que se manejen productos químicos y combustibles serán habilitadas para impedir la contaminación del suelo en caso de derrames accidentales.
- Se dispondrá, cerca de los posibles puntos de derrame, de medios técnicos y materiales que aseguren una rápida intervención sobre cualquier vertido accidental, actuando sobre el foco de vertido, así como en su propagación y posterior recogida y gestión.
- Los posibles derrames de productos químicos y combustibles que se produzcan, y el suelo, en su caso, afectado, se recogerán inmediatamente y se gestionarán como residuos peligrosos.

43.- Cualquier incidente del que pueda derivarse contaminación del suelo, deberá notificarse de inmediato a esta Dirección General. Si esto ocurriera, se deberá proceder a labores de limpieza o retirada del suelo afectado y entregar los residuos generados a gestor autorizado. Una vez efectuada las labores de limpieza la entidad titular queda obligada a aportar un informe sobre los trabajos realizados, en el que, a partir de datos o análisis, se permita evaluar el posible grado de contaminación del suelo.

**Situaciones distintas de las normales que puedan afectar al medio ambiente**

Fugas, fallos de funcionamiento

44.- La entidad titular deberá adoptar, sin demora y sin necesidad de advertencia, de requerimiento o de acto administrativo previo, las medidas preventivas apropiadas ante cualquier incidente de este tipo que ocasione un incidente de emisiones atmosféricas, vertidos incontrolados al suelo o medio hídrico o cualquier otra circunstancia que suponga un daño medioambiental o una amenaza inminente de daño medioambiental. Cualquiera de esas circunstancias deberá igualmente notificarse de inmediato a esta Dirección General, en orden a evaluar la posible afección medioambiental.

**Patrimonio arqueológico, cultural y etnológico**

45.- Según informa la Delegación Territorial en Granada de la Consejería competente en materia de cultura, "La ejecución material del proyecto de obra deberá de contar con un control arqueológico de movimientos de tierra en la provincia de Granada, cuya tramitación estará sujeta al procedimiento regulado en el Reglamento de Actividades Arqueológicas, aprobado por Decreto 168/2003, de 17 de junio".



Avda. Manuel Siurot, 50. 41071 Sevilla.
Telf.: 95 500 35 00 - 95 500 34 00. Fax: 95 500 37 79

| FIRMADO POR | MARIA LOPEZ SANCHIS | 28/01/2020 | PÁGINA 26/42 |
|---|---|---|---|
| VERIFICACIÓN | 64oxu929PFIRMAj/lVfs0Thx8Lj9zr | https://ws050.juntadeandalucia.es/verificarFirma/ | |

# ANEXO IV

## LÍMITES Y CONDICIONES TÉCNICAS REFERIDAS AL PROYECTO DE MODERNIZACIÓN DE RIEGO EN LA COLECTIVIDAD DE POZO ALCÓN E HINOJARES DE LA COMUNIDAD DE REGANTES DE POZO ALCÓN, HINOJARES Y CUEVAS DEL CAMPO.

## FASES V Y VI. ESTACIÓN DE FILTRADO BALSAS Nº1 Y N.º3 (JAÉN)

### EVALUACIÓN DE IMPACTO AMBIENTAL

En la Evaluación de Impacto Ambiental de este proyecto de modernización y consolidación de regadío, se ha tenido en cuenta la información recogida en el estudio de impacto ambiental presentado por el promotor así como los informes emitidos por los distintos Servicios de la Delegación Territorial y la Delegación de Cultura y Deporte (antes Delegación de Cultura).

### Valores ambientales del área de actuación

La actuación se localiza en los municipios de Pozo Alcón e Hinojares, en la provincia de Jaén. La actuación proyectada se encuentra en el ámbito de la Confederación Hidrográfica del Guadalquivir (CHG). No se encuentra dentro de los límites de ningún espacio natural protegido, ni afecta a montes públicos ni vías pecuarias.

Importancia ecológica de la zona afectada por la actuación

La zona objeto de actuación se incluye dentro de las cordilleras Béticas. En las proximidades de la superficie de riego a modernizar se localiza el Parque Natural de las Sierras de Cazorla, Segura y las Villas, designado también como zona de Especial protección para las Aves (ZEPA ES0000035) y como Lugar de Importancia comunitaria (LIC ES0000035) y de la Red Natura 2000. Ninguna de las parcelas se encuentra dentro del perímetro de este Parque Natural.

Este perímetro de riego es atravesado por las vías pecuarias de Vereda de Cuerda y Vereda del Puntal Hijaro, en el término municipal de Pozo Alcón.

Geológicamente los materiales más antiguos que afloran en la zona objeto de estudio corresponden al Triásico, un paquete que sedimentó en un ambiente tipo Sabkha bajo condiciones climáticas áridas, con intercalaciones de episodios correspondientes a llanuras de mareas. Los materiales corresponden a arcillas rojas, verdes y ocres con frecuentes intercalaciones de delgados niveles y abundantes yesos, dispuestos tanto en lechos finos como en cuerpos masivos.

La parcela no tiene construcciones, presentando una orografia con pendientes suaves. La totalidad de la zona regable y donde se implantarán las nuevas estaciones de filtrado, se corresponde con una zona de cultivo de olivar y almendro, y otra de cultivos hortícolas. No existen terrenos forestales dentro de la superficie regable, tan solo se encuentra presencia de vegetación natural en ciertos puntos y de manera muy residual.

### Descripción de la previsible incidencia ambiental en fase de construcción

Afección sobre el suelo y las aguas

Se realizarán los movimientos de tierra necesarios para la construcción de las naves, balsas y zanjas para las tuberías y arquetas, así como la compactación del terreno.



Avda. Manuel Siurot, 50. 41071 Sevilla.
Telf.: 95 500 35 00 - 95 500 34 00. Fax: 95 500 37 79

| FIRMADO POR | MARIA LOPEZ SANCHIS | 28/01/2020 | PÁGINA 27/42 |
|---|---|---|---|
| VERIFICACIÓN | 64oxu929PFIRMAj/lVfs0Thx8Lj9zr | https://ws050.juntadeandalucia.es/verificarFirma/ | |

Se producirá una ocupación temporal del suelo iniciado con la construcción (naves de filtrado, balsas, arquetas, etc) y se hará permanente, durante la fase de explotación, en la parte de suelo ocupada por las naves de filtrado, balsas de evaporación y demás arquetas. Esta ocupación supone la pérdida de este recurso como suelo productivo y una transformación importante de sus usos.

Salvo en caso de accidente, no se prevén afecciones al suelo por contaminación de aceites y otros líquidos contaminantes de la maquinaria, ocasionados por accidentes (rotura de máquinas, etc).

Las labores de mantenimiento de maquinaria no se producirán en el área de actuación.

La ejecución de las balsas supone por una parte, la modificación topográfica del terreno, debiéndose allanar la superficie destinada a estas infraestructuras y la compactación del suelo en los alrededores de las obras debido al trasiego de maquinaria y acopios de materiales de préstamo.

Afección sobre la vegetación, la fauna y el paisaje

La fase de construcción tendrá carácter temporal y deberá contemplar las medidas necesarias para proceder a la restauración de los terrenos afectados, ya que: conlleva la eliminación de la cubierta vegetal agrícola de la zona donde se ubicarán las instalaciones de riego, puede afectar de distinta forma a la vegetación de las parcelas colindantes y, además, se afectarán determinadas superficies vegetales de forma temporal, como las de la zona de instalaciones de obra y zanjas de tuberías.

En las zonas de cultivo, la vegetación se verá afectada ya que se eliminará por desbroce en las superficies donde se van a construir las balsas y estaciones de filtrado. Además, en los alrededores donde se mueve la maquinaria y donde se dispondrán los acúmulos de materiales, se provocará la desaparición de la vegetación herbácea anual y la compactación del suelo.

Las afecciones a la fauna descritas en el estudio de impacto ambiental para la fase de construcción son la destrucción de hábitat faunístico asociado al despeje y desbroce de la vegetación y al movimiento de tierras que conlleva la construcción de las naves y las balsas de evaporación. En este caso, la zona de actuación se encuentra bastante antropizada y degradada, al hallarse sobre terrenos de cultivo y tierras de labor.

Las infraestructuras a realizar suponen una modificación en el paisaje, el cual, estará caracterizado por la actividad de construcción, de forma transitoria, con la correspondiente circulación de maquinaria y personal operario. Esto provocará que desde los alrededores más próximos se vea claramente esta alteración.

Afección sobre las vías pecuarias

Las infraestructuras de nueva construcción contempladas en el proyecto, no tendrán afección sobre dominio público pecuario del término municipal de Pozo Alcón, cuyas vías pecuarias fueron clasificadas y aprobadas por Orden Ministerial de fecha 15/03/1693, publicándose en el B.O.E. del 26/03/1963.

Afecciones a la atmósfera

Los principales impactos en la atmósfera serán los derivados de las obras de construcción debidos al movimiento de tierra y de la maquinaria necesaria.

Se tomarán medidas de minimización de estos impactos, por suspensión de partículas a la atmósfera, como riego de caminos y accesos, uso de dispositivos de protección en camiones, etc.



Avda. Manuel Siurot, 50. 41071 Sevilla.
Telf.: 95 500 35 00 - 95 500 34 00. Fax: 95 500 37 79

| FIRMADO POR | MARIA LOPEZ SANCHIS | 28/01/2020 | PÁGINA 28/42 |
|---|---|---|---|
| VERIFICACIÓN | 64oxu929PFIRMAj/lVfs0Thx8Lj9zr | https://ws050.juntadeandalucia.es/verificarFirma/ | |

La maquinaria con motores de combustión interna estará sometida al plan de mantenimiento previsto por el fabricante que quedará registrado en los libros de obra y contará con los certificados de conformidad reglamentarios.

El movimiento de maquinaria se limitará a la red ya existente de caminos, a la planificada como acceso y a la zona de replanteo de las obras en las que se han de ejecutar las excavaciones. Se evitará el movimiento de máquinas y camiones por desagües naturales y zonas de vegetación natural.

Ruido y vibraciones

Se prevén afecciones por ruido como consecuencia de las obras y tareas de desmontaje y montaje de los equipos y emisiones de la maquinaria y vehículos.

La maquinaria a utilizar cumplirá lo determinado en el Real Decreto 212/2002, de 22 de febrero, por el que se regulan las emisiones sonoras en el entorno debidas a determinadas máquinas de uso al aire libre modificado por Real Decreto 524/2006, de 28 de abril. Todos los sistemas asociados a la minimización de la emisión de ruidos contarán con su correspondiente plan de mantenimiento que deberá ser correctamente cumplido y estar convenientemente registrado.

Producción y gestión de residuos

Se considera que la entidad titular de la autorización ambiental unificada ostenta la condición de "productora de residuos de la construcción y demolición (RCDs)", con las obligaciones que para éstos establece el Real Decreto 105/2008, de 1 de febrero, por el que se regula la producción y la gestión de los residuos de la construcción y demolición, al generarse durante la fase de ejecución de las obras e instalación de los diferentes equipos.

También se prevé la generación de residuos peligrosos y envases procedentes de los aceites minerales y trapos impregnados debidos a las labores de limpieza y montaje de la maquinaria.

Otros residuos que se generarán serán residuos vegetales procedentes de la eliminación de la vegetación para la construcción de las instalaciones.

Afección sobre el sistema socioeconómico y la población

Se puede asegurar que se producirá un aumento del empleo temporal, provocado por las actividades propias de la fase de construcción, afectando principalmente a los núcleos urbanos próximos a la zona regable, lo que permitirá mejorar el nivel de rentas en estos núcleos. Además, se generarán ingresos para la economía local derivados de la concesión de licencias y permisos necesarios para la ejecución completa de las obras, de la contratación de maquinaria y del consumo de materiales de construcción.

Durante el periodo de construcción, se ocasionarán algunas molestias en la zona, por incremento de los niveles de ruido existentes a consecuencia del tránsito de maquinaria, excavaciones, movimientos de tierras, etc. No obstante, la zona habitada de este entorno más cercana al área de actuación se sitúa suficientemente alejada del punto donde tendrán lugar los impactos sobre el confort ambiental, por lo que no se prevén afecciones a la población por este motivo.

Afección sobre el patrimonio cultural

La Delegación Territorial de Fomento, Infraestructuras, Ordenación del Territorio, Cultura y Patrimonio Histórico, en Jaén, emitió con fecha 2 de abril de 2019, certificación acreditativa de la innecesariedad de



Avda. Manuel Siurot, 50. 41071 Sevilla.
Telf.: 95 500 35 00 - 95 500 34 00. Fax: 95 500 37 79

| FIRMADO POR | MARIA LOPEZ SANCHIS | 28/01/2020 | PÁGINA 29/42 |
|---|---|---|---|
| VERIFICACIÓN | 64oxu929PFIRMAj/lVfs0Thx8Lj9zr | https://ws050.juntadeandalucia.es/verificarFirma/ | |

actividad arqueológica alguna en comunidad de regantes de Pozo Alcón e Hinojares, de acuerdo con lo dispuesto en el art. 32.1 de la Ley 14/2007, de 26 de diciembre, del Patrimonio Histórico de Andalucía.

**Descripción de la previsible incidencia ambiental en fase de funcionamiento**

Afecciones sobre el suelo y las aguas

Se contempla posible contaminación de las aguas por vertidos accidentales, ya que éstos pueden producirse debido a los vehículos que circulen por las inmediaciones de las instalaciones.

Afección sobre la vegetación, la fauna y el paisaje

No se prevé afección a la vegetación en la fase de funcionamiento.

Las posibles afecciones a la fauna son el ahogamiento de fauna en las balsas y el desplazamiento de la fauna por ruidos.

En relación con las afecciones a la fauna, el estudio de impacto ambiental prevé el cumplimiento de la legislación en materia de ruidos.

En la fase de funcionamiento, una vez restituidas las parcelas tras enterrar las tuberías, apenas se habrá producido un cambio en el paisaje, salvo en las zonas donde se ubican las naves y las balsas.

Afección a la atmósfera

La actividad no se encuentra incluida en el ámbito de aplicación del Real Decreto 100/ 2011, de 28 de enero, por el que se actualiza el Catálogo de Actividades Potencialmente Contaminadoras de la Atmósfera y se establecen las disposiciones básicas para su aplicación.

Durante la fase de explotación no se prevén impactos significativos a la atmósfera puesto que los motores y equipos serán accionados por energía eléctrica.

Ruido

No son necesarias medidas de aislamiento adicionales debido a que:

- La actividad se encuentra en una zona rural, lejos de núcleos de población.
- El horario de la actividad de riego se sitúa a cualquier hora del día durante toda la semana.
- Las naves donde se alojan estos equipos de filtrado tienen un aislamiento acústico debido a su cerramiento y cubierta.
- Los equipos de filtrado son de accionamiento hidráulico, funcionando, por tanto, por la presión del agua existente en las tuberías sin necesidad de energía o motores externos, y las bombas de aguas residuales solamente funcionan sumergidas en el agua, por lo que no transmiten ruidos perturbadores al exterior, según lo recogido en el estudio acústico presentado por la entidad titular.

Olores

No se producirán focos que emitan olores.

Contaminación lumínica

No se proyecta la instalación de alumbrado ni se prevén trabajos nocturnos por lo que es necesaria la aplicación de medidas al respecto.



Avda. Manuel Siurot, 50. 41071 Sevilla.
Telf.: 95 500 35 00 - 95 500 34 00. Fax: 95 500 37 79

| FIRMADO POR | MARIA LOPEZ SANCHIS | 28/01/2020 | PÁGINA 30/42 |
|---|---|---|---|
| VERIFICACIÓN | 64oxu929PFIRMAj/lVfs0Thx8Lj9zr | https://ws050.juntadeandalucia.es/verificarFirma/ | |

Se limitarán los trabajos a las horas en las que se disponga de iluminación natural. En el caso de instalar iluminación no se instalarán aquellas luminarias que emitan un flujo hemisferio superior mayor del 25 % del flujo total emitido por la luminaria. No obstante los trabajos en horario nocturno se reducirán al mínimo imprescindible para evitar molestias por ruidos, vibraciones o iluminación.

Producción y gestión de residuos

*Residuos de envases*

En caso de ser la entidad titular poseedora final de residuos de envases acogidos a la disposición adicional primera de la Ley 11/1997 y, de acuerdo con el artículo 12 del Real Decreto 782/1998, deberá entregar estos residuos, en condiciones adecuadas de separación por materiales, a un agente económico para su recuperación, reutilización, reciclado o valorización, salvo que una disposición específica exija para ellos un método determinado de gestión, informando a la Delegación Territorial competente en materia de medio ambiente en Jaén, en modelo habilitado al efecto por la Consejería de Agricultura, Ganadería, Pesca y Desarrollo Sostenible.

*Residuos peligrosos*

En caso de que, una vez ejecutadas las obras de transformación del sistema de riego, durante el mantenimiento de las mismas se produzcan residuos peligrosos, la entidad titular de la autorización ambiental unificada adquiere la condición de productora de residuos peligrosos.

En caso de cumplirse lo indicado en el punto anterior, para la puesta en marcha de la actividad, el entidad titular de la autorización ambiental ha de presentar, junto con el certificado de la dirección técnica del proyecto, **comunicación previa de inicio de actividad productora de residuos peligrosos** en modelo habilitado en Anexo I del Decreto 73/2012, de 20 de marzo, procediendo a su inscripción en el registro y con la asignación del correspondiente código.

La entidad titular de la autorización ambiental unificada dará cumplimiento a las prescripciones técnicas y condiciones de seguridad relativas al almacenamiento, envasado, etiquetado y registro, de conformidad con lo regulado en los artículo 17 y 18 de la Ley 22/2011, de 28 de julio, artículo 13 del Decreto 73/2012, de 20 de marzo y Capítulo II, sección 2 del Real Decreto 833/1988, de 20 de julio, por el que se aprueba el Reglamento para la ejecución de la Ley 20/1986, básica de residuos tóxicos y peligrosos. En concreto:

- Deberá presentar **la Declaración anual de producción de residuos peligrosos en la Delegación Territorial de Agricultura, Ganadería, Pesca y Desarrollo Sostenible en Jaén, antes del 1 de marzo del año siguiente, en modelo habilitado en Anexo III del Decreto 73/2012, de 20 de marzo**, debiendo conservar una copia de la declaración anual por un periodo no inferior a tres años.
- Estará a los dispuesto en la normativa de protección civil, en el caso de situaciones de emergencia que pudieran derivarse de la producción de residuos peligrosos.

En caso de que la actividad no supere la cantidad de 500 Kg/año de producción de residuos peligrosos, la entidad titular de la autorización ambiental unificada podrá acogerse a la excepción indicada en el artículo 10.2 del Decreto 73/2012, de 20 de marzo, debiendo cumplir los requisitos exigidos para su almacenamiento temporal, indicados en el apartado anterior.



Avda. Manuel Siurot, 50. 41071 Sevilla.
Telf.: 95 500 35 00 - 95 500 34 00. Fax: 95 500 37 79

| FIRMADO POR | MARIA LOPEZ SANCHIS | 28/01/2020 | PÁGINA 31/42 |
|---|---|---|---|
| VERIFICACIÓN | 64oxu929PFIRMAj/lVfs0Thx8Lj9zr | https://ws050.juntadeandalucia.es/verificarFirma/ | |

Afección al paisaje

El paisaje se verá afectado al incorporar las infraestructuras, balsas, arquetas y naves de filtrado. El impacto paisajístico se considera moderado y en el estudio de impacto se incluyen medidas, como que las naves se construirán de forma que queden lo más integradas posibles en el paisaje.

**Resultado de la evaluación de impacto ambiental**

Teniendo en cuenta la documentación técnica y el estudio de impacto ambiental presentados por el titular de la actuación, los informes emitidos por los servicios y departamentos de la Delegación de Agricultura, Ganadería, Pesca y Desarrollo Sostenible en Jaén, los informes recibidos de otros organismos e instituciones, la información contenida en la Red de Información Ambiental de Andalucía de la Consejería de Agricultura, Ganadería, Pesca y Desarrollo Sostenible, y las instrucciones emitidas, se considera que el proyecto "MODERNIZACIÓN DE RIEGO EN LA COLECTIVIDAD DE POZO ALCÓN E HINOJARES, FASES V Y VI, ESTACIÓN DE FILTRADO BALSAS N°1 Y N.°3", es viable desde el punto de vista ambiental, con la adopción de medidas correctoras propuestas en la documentación aportada y las que se establecen en este Anexo.

## LÍMITES Y CONDICIONES TÉCNICAS

### Condiciones generales

1.- La actuación se ajustará a la documentación técnica incluida en la memoria y anexos a la misma, así como en los planos presentados para la obtención de esta autorización ambiental unificada.

2.- El documento de la autorización ambiental unificada deberá permanecer a pie de obra mientras se realizan los trabajos, así como en la instalación durante el funcionamiento de la misma, a disposición de los agentes de Medio Ambiente u otros agentes de la autoridad que la requieran.

3.- Después de la finalización de las obras, se procederá a una limpieza general del área afectada. La zona deberá quedar totalmente libre de cualquier tipo de residuos.

4.- Todas las instalaciones deberán mantenerse en buenas condiciones de uso, debiendo preverse la revisión y reparación de éstas cuando sufran algún tipo de deterioro.

5.- El proyecto no conllevará la transformación de suelo de carácter no agrícola, con vegetación natural, a suelo de carácter agrícola.

6.- La entidad titular de la actuación deberá cumplir las medidas preventivas y correctoras incluidas en el proyecto y en el estudio de impacto ambiental, y las que a continuación se indican. En caso contrario prevalecerán éstas últimas.

### Calidad del aire

7.- Visto el estudio de impacto ambiental (EIA) y considerando que la instalación no se encuentra incluida en el ámbito de aplicación del *Real Decreto 100/2011, de 28 de enero, por el que se actualiza el catálogo de actividades potencialmente contaminadoras de la atmósfera y se establecen las disposiciones básicas para su aplicación,* se informa favorablemente, siempre que se tengan en consideración y se implementen adecuadamente las especificaciones y medidas contenidas en dicho estudio.

### Atmósfera

Emisión canalizada



Avda. Manuel Siurot, 50. 41071 Sevilla.
Telf.: 95 500 35 00 - 95 500 34 00. Fax: 95 500 37 79

| FIRMADO POR | MARIA LOPEZ SANCHIS | 28/01/2020 | PÁGINA 32/42 |
|---|---|---|---|
| VERIFICACIÓN | 64oxu929PFIRMAj/lVfs0Thx8Lj9zr | https://ws050.juntadeandalucia.es/verificarFirma/ | |

8.- La instalación no contará con ningún foco canalizado.

Emisión no canalizada

9.- Los principales impactos serán los derivados de las obras de construcción de la obra civil necesaria. Durante la fase de explotación no se prevén impactos significativos a la atmósfera puesto que los motores y equipos serán accionados por energía eléctrica.

10.- Se tomarán medidas para minimizar el impacto por suspensión de partículas a la atmósfera, como riego de caminos y accesos, uso de dispositivos de protección en camiones, etc. Así mismo la maquinaría con motores de combustión interna estará sometida al plan de mantenimiento previsto por el fabricante, que quedará registrado en los libros de obra y contará con los certificados de conformidad reglamentarios.

**Ruido**

11.- Durante las fases de construcción y mantenimiento, la maquinaria a utilizar cumplirá lo determinado en el *Real Decreto 212/2002, de 22 de febrero, por el que se regulan las emisiones sonoras en el entorno debidas a determinadas máquinas de uso al aire libre*, modificado por *Real Decreto 524/2006, de 28 de abril.*

12.- Todos los sistemas asociados a minimizar la emisión de ruidos contarán con su correspondiente plan de mantenimiento que deberá ser correctamente cumplido y estar convenientemente registrado.

**Contaminación lumínica**

13.- En caso de instalar iluminación se deberán eliminar aquellas luminarias que emitan un flujo hemisférico superior mayor del 25 % del flujo total emitido por la luminaria. No obstante, los trabajos en horario nocturno se reducirán al mínimo imprescindible para evitar ruidos, vibraciones o iluminación.

**Residuos y calidad del suelo**

Autorizaciones y comunicaciones

14.- **Se presentará comunicación previa de actividades productoras de residuos ante la Delegación Territorial competente en materia de medio ambiente en Jaén**, de conformidad con lo regulado en la Ley 22/2011, de 28 de julio, de residuos y suelos contaminados, la cual se formalizará en modelo habilitado en el Decreto 73/2012, de 20 de marzo, por el que se aprueba el Reglamento de residuos de Andalucía, con las siguientes aclaraciones:

- La comunicación previa de actividad productora de residuos peligrosos procederá su tramitación para la empresa que realice las obras de construcción y montaje de las instalaciones, actividades que consideran productoras de residuos peligrosos: envases contaminados, absorbentes contaminados, sobrantes de desencofrantes, restos de pintura, etc.
- En lo que respecta a la producción de residuos peligrosos, durante el funcionamiento y mantenimiento de instalaciones, la entidad titular de la autorización ambiental unificada o la entidad que realice la citada actividad de mantenimiento, asumirá la obligación de realizar la comunicación de actividad productora de residuos peligrosos indicada.
- En el caso, de que se generen más de 1.000 toneladas al año de residuos no municipales no peligrosos, procederá **solicitar la comunicación previa de actividad productora de residuos no peligrosos ante la Delegación Territorial de Agricultura, Ganadería, Pesca y Desarrollo Sostenible en Jaén.**



Avda. Manuel Siurot, 50. 41071 Sevilla.
Telf.: 95 500 35 00 - 95 500 34 00. Fax: 95 500 37 79

| FIRMADO POR | MARIA LOPEZ SANCHIS | 28/01/2020 | PÁGINA 33/42 |
|---|---|---|---|
| VERIFICACIÓN | 64oxu929PFIRMAj/lVfs0Thx8Lj9zr | https://ws050.juntadeandalucia.es/verificarFirma/ | |

- En todo caso, la actividad productora de residuos se realizará de acuerdo con lo indicado en el condicionado anexo.

Condicionado a la gestión de residuos

*Producción de residuos peligrosos*

15.- En caso de que, una vez ejecutadas las obras, durante el mantenimiento y funcionamiento de la misma se produzcan residuos peligrosos, la entidad titular adquirirá la condición de productor de residuos peligrosos. De este modo, para la puesta en marcha de la actividad, se presentará ante la Delegación Territorial competente en materia de medio ambiente en Jaén, junto con el certificado de la Dirección Técnica del proyecto, comunicación previa de inicio de actividad productora de residuos peligrosos en modelo habilitado en Anexo I del Decreto 73/2012, de 20 de marzo, procediendo de oficio a su inscripción en registro y asignación del correspondiente código.

16.- La entidad titular dará cumplimiento a las prescripciones técnicas y condiciones de seguridad relativas al almacenamiento, envasado, etiquetado y registro, de conformidad con lo regulado en los artículo 17 y 18 de la Ley 22/2011, de 28 de julio, artículo 13 del Decreto 73/2012, de 20 de marzo y Capítulo II, sección 2 del Real Decreto 833/1988, de 20 de julio, por el que se aprueba el Reglamento para la ejecución de la Ley 20/1986, básica de residuos tóxicos y peligrosos. En concreto:

- **Presentar la declaración anual de producción de residuos peligrosos en la Delegación Territorial competente en materia de medio ambiente en Jaén, antes del 1 de marzo del año siguiente, en modelo habilitado en Anexo III del Decreto 73/2012, de 20 de marzo**, debiendo conservar una copia de la declaración anual por un periodo no inferior a **tres años**.
- En situaciones de emergencia que pudieran derivarse de la producción de residuos peligrosos, se estará a lo dispuesto en la normativa de protección civil.

17.- En caso de que la actividad no supere la cantidad de 500 Kg/año de producción de residuos peligrosos, el titular de la autorización ambiental unificada podrá acogerse a la excepción indicada en el artículo 10.2 del Decreto 73/2012, de 20 de marzo, debiendo cumplir los requisitos exigidos para su almacenamiento temporal, indicados en el apartado anterior.

*Producción de residuos no peligrosos*

Como consecuencia de la fase de ejecución de obras en la mejora del regadío y durante la explotación agrícola se generarán residuos domésticos (municipales) e industriales (no municipales), definidos en el artículo 3 de la Ley 22/2011, de 28 de julio, y artículo 3 r) t) del Decreto 73/2010, de 20 de marzo.

18.- La entidad titular garantizará el tratamiento adecuado de los residuos no peligrosos generados en su actividad, debiendo cumplir las prescripciones indicadas siguientes:

- Los residuos se almacenarán en condiciones adecuadas de higiene y seguridad mientras se encuentren en su poder, siendo el periodo de almacenamiento de los residuos no peligrosos en el lugar de producción inferior a **dos años** cuando se destinen a valorización y de **un año** cuando se destinen a eliminación.
- En cuanto a los residuos domésticos (municipales) generados por el personal que realice el mantenimiento y a cargo del funcionamiento y control de las instalaciones de riego, similares a los



Avda. Manuel Siurot, 50. 41071 Sevilla.
Telf.: 95 500 35 00 - 95 500 34 00. Fax: 95 500 37 79

| FIRMADO POR | MARIA LOPEZ SANCHIS | 28/01/2020 | PÁGINA 34/42 |
|---|---|---|---|
| VERIFICACIÓN | 64oxu929PFIRMAj/lVfs0Thx8Lj9zr | https://ws050.juntadeandalucia.es/verificarFirma/ | |

residuos producidos en los hogares y servicios (residuos de restauración, residuos de limpieza, restos de jardinería, etc.), la entidad titular deberá entregarlos para su tratamiento a la entidad local, en los términos que establezcan las ordenanzas municipales, dado que corresponde a las mismas la recogida, transporte y tratamiento de los residuos domésticos y similares a éstos generados en servicios e industrias.

A este respecto, en todo caso, sin perjuicio de las obligaciones impuestas en las respectivas ordenanzas, se deberá actuar de acuerdo con lo indicado en el artículo 25 del Decreto 73/2012, de 20 de marzo, debiendo:

- Separar las fracciones de residuos en origen y mantenerlos almacenados en condiciones tales que no produzcan molestias ni riesgos y utilizar correctamente los contenedores de residuos domésticos, evitando la mezcla de diferentes tipos de residuos, no depositando los residuos en lugares distintos a los fijados por la entidad local.
- Informar a las entidades locales sobre el origen, cantidad y características de aquellos residuos municipales que, por sus particularidades, puedan producir trastornos en el transporte, recogida, valorización o eliminación, debiendo adecuarlos, para su entrega, en los términos establecidos por la administración local.
- Acreditar documentalmente la correcta gestión de los residuos ante la entidad local o acogerse a un sistema público de gestión de los mismos, cuando exista, en los términos que establezcan las ordenanzas municipales.

- En cuanto a los Residuos industriales (no municipales), los no peligrosos no municipales generados en el funcionamiento y mantenimiento posterior de las instalaciones, (residuos procedentes de la limpieza de las balsas, arenas procedentes de la limpieza del sistema del filtrado, residuos metálicos como valvulería, cerramientos, piezas, y otros, residuos de plástico como tuberías, conducciones, etc.), la entidad titular, como productora de residuos no peligrosos no municipales, deberá cumplir las obligaciones establecidas en el artículo 18.1 del Decreto 73/2012, de 20 de marzo, y en concreto:
  - Encargar el tratamiento de los residuos a un negociante, entidad o empresa registrada, o a una persona o entidad gestora autorizada, o bien participar en un acuerdo o convenio de colaboración que comprenda estas operaciones. Dichas operaciones deberán acreditarse documentalmente.
  - Suministrar a las empresas autorizadas o inscritas, a las que entreguen los residuos, la información necesaria para su adecuado tratamiento y eliminación.
  - En caso de contratar un transportista de residuos, tendrá que comprobar que la persona o entidad transportista está registrada y habilitar los mecanismos que estime oportuno para garantizar que los vehículos que contrata cumplen con todos los requisitos exigidos por la legislación para la circulación de vehículos y el transporte de mercancías.

18.- En todo caso, tanto en la producción como en la gestión de los residuos no peligrosos se tendrá en cuenta el principio de jerarquía establecido en artículo 8 de la Ley 22/2011, de 28 de julio, priorizando la prevención, preparación para la reutilización y reciclado, así como valorización energética, siendo la eliminación la última de las opciones posibles.



Avda. Manuel Siurot, 50. 41071 Sevilla.
Telf.: 95 500 35 00 - 95 500 34 00. Fax: 95 500 37 79

| FIRMADO POR | MARIA LOPEZ SANCHIS | 28/01/2020 | PÁGINA 35/42 |
|---|---|---|---|
| VERIFICACIÓN | 64oxu929PFIRMAj/lVfs0Thx8Lj9zr | https://ws050.juntadeandalucia.es/verificarFirma/ | |

*Residuos de envases*

19.- En caso de ser poseedor final de residuos de envases acogidos a la Disposición adicional primera de la Ley 11/1997 y, de acuerdo con el artículo 12 del Real Decreto 782/1998, deberá entregar éstos residuos, en condiciones adecuadas de separación por materiales, a un agente económico para su recuperación, reutilización, reciclado o valorización, salvo que una disposición específica exija para ellos un método determinado de gestión, informando a la Delegación Territorial de Agricultura, Ganadería, Pesca y Desarrollo Sostenible en Jaén, en modelo habilitado a tal efecto.

*Producción de residuos de construcción y demolición*

Durante la fase de ejecución de las obras, se generarán residuos de construcción y demolición (RCDs), tales como: resto de lámina de polietileno de alta densidad (PEAD), residuos de hormigón, residuos metálicos, tierras y piedras, madera, metales, papel, plásticos, etc.

20.- La entidad titular de la autorización ambiental unificada, como productora o poseedora de estos residuos, deberá dar cumplimiento a las obligaciones establecidas en el Real Decreto 105/2008, de 1 de febrero, por el que se regula la producción y la gestión de los residuos de la construcción y demolición. En concreto, las siguientes:

- Se responsabilizará de que el proyecto de ejecución de la obra contemple un estudio de gestión de RCDs con el contenido mínimo que se indica en el artículo 4.a).
- Deberá disponer de la documentación que acredite que estos residuos producidos en la fase de ejecución de las obras, han sido gestionados en obra o entregados a una instalación de valorización o eliminación para su tratamiento por gestor de residuos autorizado, en los términos establecidos en el artículo 4.c).

21.- Igualmente, el titular dará cumplimiento a las obligaciones establecidas en el artículo 88 del Decreto 73/2012, de 20 de marzo. En concreto, las siguientes:

- Separar los residuos peligrosos de los no peligrosos, independientemente de la cantidad generada, siempre que sea técnicamente viable. En caso de no separase, todos tendrán la consideración de peligrosos.
- Entregar los residuos a entidad autorizada o registrada para que realice operaciones de gestión de residuos.
- Separar en obra las fracciones de residuos previstas en el artículo 5.5 del Real decreto 105/2008, de 1 de febrero, siempre que la generación individualizada supere los umbrales previstos en dicho artículo. Excepcionalmente, cuando la separación no haya sido especificada ni presupuestada en el proyecto de obra, y ante casos justificados y motivados, la Dirección General de Calidad Ambiental y Cambio Climático de la Consejería de Agricultura, Ganadería, Pesca y Desarrollo Sostenible podrá, mediante resolución, eximir de esta obligación para alguna o todas las fracciones.
- Aportar a los entes locales una copia de la resolución favorable para la exención de la segregación in situ de los residuos, junto con toda la documentación para solicitar la licencia de obras.

22.- Respecto a las tierras (residuos no peligrosos consistentes en suelos no contaminados excavados) que se generen como excedentes en la obra y que se destinen a operaciones de relleno y a otras obras distintas de



Avda. Manuel Siurot, 50. 41071 Sevilla.
Telf.: 95 500 35 00 - 95 500 34 00. Fax: 95 500 37 79

| FIRMADO POR | MARIA LOPEZ SANCHIS | 28/01/2020 | PÁGINA 36/42 |
|---|---|---|---|
| VERIFICACIÓN | 64oxu929PFIRMAj/lVfs0Thx8Lj9zr | https://ws050.juntadeandalucia.es/verificarFirma/ | |

aquellas en las que se generaron, se dará cumplimiento a lo establecido en la Orden APM/1007/2017, de 10 de octubre, sobre normas generales de valorizaciones de relleno y obras distintas a aquellas en las que se generaron.

**Suelos, Agua, Paisaje, Fauna y Flora**

23.- Antes del inicio de la obra se señalizará el perímetro de la misma y se asegurará la no afección a zonas de escorrentías naturales y arroyos, por el depósito de materiales, residuos o estacionamiento de maquinaria.

24.- Los caminos a utilizar durante la fase de ejecución del proyecto se deben acondicionar con señalización de limitación de velocidad a 20 km/h, con objeto de disminuir el polvo que afectaría a la vegetación natural y evitar los posibles atropellos a la fauna.

25.- Una vez finalizada la actuación se procederá a la restauración y recuperación de la zona mediante el desmantelamiento y retirada de todos los materiales y equipos utilizados, descontaminación y descompactación de los suelos afectados en los alrededores de las infraestructuras construidas, y posteriormente, se realizará un extendido de tierra vegetal con un espesor de, al menos, 30 cm.

26.- Queda prohibido el mantenimiento y lavado de maquinaria en la zona de obra de manera general. Para los casos de avería se habilitará una zona impermeabilizada donde se realizarán las actuaciones de reparación, si no fuera posible el traslado de la maquinaria. Si el suelo quedase impregnado de residuos de aceites y/o fluidos contaminantes, el mismo deberá ser retirado y entregado a gestor autorizado. De ello se dará cuenta a esta Dirección General.

27.- En la construcción de las balsas se cumplirán las medidas correctoras incluidas en el estudio de impacto ambiental, como es la instalación de un vallado perimetral en la zona donde se encuentran las mismas, formado por una cerca metálica de 2 m de altura integrado por tubo galvanizado y malla metálica galvanizada de simple torsión de 50 x 40 mm de luz. Además se cumplirán los siguientes condicionantes:

- Las obras de ejecución y mantenimiento de la balsas y demás infraestructuras, se llevarán a cabo preferentemente fuera de la época de reproducción la fauna, siendo el periodo más favorable entre los meses de julio a septiembre.
- Si se construyera un vallado justo alrededor de las balsas de evaporación:
  - El cerramiento perimetral de las balsas se situará en la base del talud exterior, nunca en la coronación de la balsa, colocando una malla de acero galvanizado hasta la altura total de 1.90 m. La alambrada deberá ser enterrada al menos 25 cm en profundidad y anclada al suelo. La luz de malla en los primeros 30 cm desde el suelo, será de no permeable al paso de fauna. La puerta de acceso deberá cerrar herméticamente, especialmente en la base, debiendo tener una superficie de hormigón cemento, mampostería o similar a lo ancho del acceso.
  - No se empleará bajo ninguna circunstancia alambre de espino, ya que podría dañar la fauna presente en la zona.

28.- Para evitar el ahogamiento de la fauna que pueda caer accidentalmente en la balsa y facilitar su salida, se dispondrá sobre las paredes de las mismas una serie de bandas de polietileno de alta densidad con lámina texturizada de forma que al menos se instale una por cada 20 metros.



Avda. Manuel Siurot, 50. 41071 Sevilla.
Telf.: 95 500 35 00 - 95 500 34 00. Fax: 95 500 37 79

| FIRMADO POR | MARIA LOPEZ SANCHIS | 28/01/2020 | PÁGINA 37/42 |
|---|---|---|---|
| VERIFICACIÓN | 64oxu929PFIRMAj/lVfs0Thx8Lj9zr | https://ws050.juntadeandalucia.es/verificarFirma/ | |

29.- Queda prohibida la introducción de especies piscícolas, ya sean autóctonas o alóctonas, tal y como se determina en el artículo 7 de la Ley 8/2003, de 28 de octubre de flora y fauna de Andalucía.

30.- No se utilizarán agentes plaguicidas, herbicidas (superoxidantes) y otros tipos de tratamientos químicos de forma directa en el depósito de aguas de riego, ya que estos productos deterioran notablemente la instalación de regadío y por otro lado afectan negativamente a la fauna que pudiera consumir esta agua.

31.- Queda prohibida la introducción de especies incluidas en el Catálogo Español de Especies Exóticas Invasoras regulado por el Real Decreto 630/2013, de 2 de agosto y la Ley 42/2007, de 13 de diciembre, del Patrimonio Natural y de la Biodiversidad.

32.- Los tratamientos fitosanitarios que se realicen al cultivo, no se aplicarán sobre vegetación existente en lindes, riberas de cauces, taludes de las balsas, pasillos circundantes ni lámina de agua de la balsas de agua. Los tratamientos se realizarán solo con productos de comprobada inocuidad sobra la fauna y la flora y siguiendo las indicaciones del fabricante.

33.- De forma general, en el caso de abrirse zanjas, se taparán durante la noche, o como mínimo se dotarán de rampas de salida.

35.- Se deberá acometer la suspensión inmediata de los trabajos si se produjese cualquier tipo de molestia a la flora y/o fauna protegida, vertido o incidencia.

36.- Las edificaciones y construcciones de obra civil (estaciones de bombeo, casetas de filtros, etc) se realizarán en consonancia con la arquitectura popular de la comarca predominando materiales tradicionales, como teja, madera, etc., de forma que queden lo más integradas en el paisaje.



Avda. Manuel Siurot, 50. 41071 Sevilla.
Telf.: 95 500 35 00 - 95 500 34 00. Fax: 95 500 37 79

| FIRMADO POR | MARIA LOPEZ SANCHIS | 28/01/2020 | PÁGINA 38/42 |
|---|---|---|---|
| VERIFICACIÓN | 64oxu929PFIRMAj/lVfs0Thx8Lj9zr | https://ws050.juntadeandalucia.es/verificarFirma/ | |

## ANEXO V

## PLAN DE SEGUIMIENTO Y VIGILANCIA AMBIENTAL

### Información a suministrar al órgano ambiental competente

1.- Todos los informes a aportar lo serán a esta Dirección General, excepto que en la condición específica se indique otro organismo, en formato papel y formato electrónico que incluya todos los archivos informáticos (texto, planos, mapas, hojas de cálculo, certificados de calibración, etc.) necesarios para la correcta interpretación de los resultados.

2.- En todo caso, cualquier superación de los parámetros limitados en la autorización ambiental unificada que se detecte en cualquiera de los controles o cualquier otra desviación que se produzca y que influya sobre la calidad del medio ambiente, deberá ser informada, a esta Dirección General, en un plazo no superior a **24 horas**.

### Antes del inicio de las obras

3.- **Junto a la documentación indicada en las condiciones generales del anexo II**, se aportará la siguiente:

- Título concesional acreditativo de la disponibilidad y titularidad de los recursos hídricos necesarios para la puesta en regadío.
- Justificante de ingreso de la tasa de ocupación de vías pecuarias, según la condición 14 del anexo III.
- Aseguramiento de la cobertura económica de la obligación de restaurar los daños ambientales que pudieran producirse en la vía pecuaria con motivo de ocupación, según lo indicado en la condición 15 del anexo III.
- Documento acreditativo de la fianza o garantía financiera equivalente para asegurar la correcta gestión de los residuos de construcción y demolición.
- Tramitación de actividades arqueológicas, según el procedimiento regulado en el Reglamento de Actividades Arqueológicas, aprobado por Decreto 168/2003, de 17 de junio.
- Modelo de comunicación según anexo I del Reglamento de Residuos de Andalucía, aprobado mediante el Decreto 73/2012, de 20 de marzo, para el caso de que, en el desarrollo de las obras proyectadas, se genere cualquier tipo de residuo peligroso por parte de alguna de las empresas constructoras, a presentar ante la Delegación Territorial de Agricultura, Ganadería, Pesca y Desarrollo Sostenible correspondiente.

### Antes de la puesta en marcha de la actividad

4.- **Antes de la puesta en marcha de la actividad**, la entidad titular de esta autorización ambiental unificada deberá comunicar, a esta Dirección General, el fin de las obras, aportando para ello certificación expedida por la Dirección Técnica de las actuaciones junto a un informe final tras la ejecución de las obras de construcción en el que se especifique el grado de cumplimiento y eficacia de las medidas preventivas y correctoras del estudio de impacto ambiental y los anexos correspondientes incluidos en esta autorización.

5.- En caso de generarse cualquier tipo de residuo peligroso en el desarrollo de la actividad, la entidad titular de la autorización ambiental ha de presentar, junto con el certificado de fin de obra de la Dirección Técnica



Avda. Manuel Siurot, 50. 41071 Sevilla.
Telf.: 95 500 35 00 - 95 500 34 00. Fax: 95 500 37 79

| FIRMADO POR | MARIA LOPEZ SANCHIS | 28/01/2020 | PÁGINA 39/42 |
|---|---|---|---|
| VERIFICACIÓN | 64oxu929PFIRMAj/lVfs0Thx8Lj9zr | https://ws050.juntadeandalucia.es/verificarFirma/ | |

del proyecto, **comunicación previa de inicio de actividad productora de residuos peligrosos** en el modelo habilitado en Anexo I del Decreto 73/2012, de 20 de marzo, a presentar esta última ante la Delegación Territorial de Agricultura, Ganadería, Pesca y Desarrollo Sostenible correspondiente, procediendo a su inscripción en el registro y con la asignación del correspondiente código.

6.- En el caso, de que se generen más de 1.000 t al año de residuos no municipales no peligrosos, procederá presentar **la comunicación previa de actividad productora de residuos no peligrosos** ante la Delegación Territorial de Agricultura, Ganadería, Pesca y Desarrollo Sostenible correspondiente.

**Tras la puesta en marcha de la actividad, en el plazo de seis meses**

Prevención de incendios forestales

7.- Se deberá suministrar, ante esta Dirección General, en los **seis primeros meses** desde el inicio de la actividad, acreditación de la presentación del Plan de Autoprotección en el Ayuntamiento de Cuevas del Campo, según lo indicado en la condición 7 del Anexo III.

Emisiones acústicas

8.- En el plazo máximo de **seis meses** desde el inicio de la actividad, la entidad titular deberá presentar, ante esta Dirección General, ensayo acústico que acredite, en periodo diurno, el cumplimiento de las normas de calidad y de prevención acústica.

9.- En tanto que dicho ensayo certifique el cumplimiento de los valores límite y objetivos de calidad que resulten de aplicación, no se considera precisa la realización de posteriores mediciones de emisión acústica, a no ser que se modifique sustancialmente el equipamiento de la instalación.

**Tras la puesta en marcha de la actividad, con periodicidad anual**

Ocupación de vías pecuarias

10.- **Antes del 1 de marzo de cada año**, la entidad titular de la autorización deberá remitir a esta Dirección General la siguiente información de la ocupación de las vías pecuarias del proyecto de Modernización de regadío en la colectividad de Cuevas del Campo, referente al año anterior:

- Justificante del pago de la tasa de ocupación correspondiente, indicada en la condición 14 del Anexo III.
- Certificación sobre la vigencia del aseguramiento de la cobertura económica de la obligación de restaurar los daños ambientales que pudieran producirse en la vía pecuaria con motivo de su ocupación, según la condición 15 del Anexo III.

Suelo

11.- Se harán análisis de suelo para controlar la salinidad y niveles de fitosanitarios con **periodicidad anual**. El primer análisis se remitirá, a esta Dirección General, en el plazo de **seis meses** desde la emisión de la autorización ambiental unificada. En el caso de que los parámetros analizados se ajusten a normativa aplicable, estos análisis se podrán espaciar en el tiempo.

12.- La aplicación de fitosanitarios se realizará cumpliendo las recomendaciones y obligaciones recogidas en la normativa correspondiente en cada caso.



Avda. Manuel Siurot, 50. 41071 Sevilla.
Telf.: 95 500 35 00 - 95 500 34 00. Fax: 95 500 37 79

| FIRMADO POR | MARIA LOPEZ SANCHIS | 28/01/2020 | PÁGINA 40/42 |
|---|---|---|---|
| VERIFICACIÓN | 64oxu929PFIRMAj/lVfs0Thx8Lj9zr | https://ws050.juntadeandalucia.es/verificarFirma/ | |

Residuos peligrosos

12.- En caso de generarse cualquier tipo de residuo peligroso en el desarrollo de la actividad, la entidad titular de la autorización ambiental ha de presentar una declaración anual de producción de residuos peligrosos **antes del 1 de marzo del año siguiente**, ante la Delegación Territorial de Agricultura, Ganadería, Pesca y Desarrollo Sostenible correspondiente, en modelo habilitado en Anexo III del Decreto 73/2012, de 20 de marzo, debiendo conservar una copia de la misma por un período no inferior a tres años.



Avda. Manuel Siurot, 50. 41071 Sevilla.
Telf.: 95 500 35 00 - 95 500 34 00. Fax: 95 500 37 79

| FIRMADO POR | MARIA LOPEZ SANCHIS | 28/01/2020 | PÁGINA 41/42 |
| --- | --- | --- | --- |
| VERIFICACIÓN | 64oxu929PFIRMAj/lVfs0Thx8Lj9zr | https://ws050.juntadeandalucia.es/verificarFirma/ | |

## ANEXO VI

## OTROS INFORMES SECTORIALES

**1. INFORME DE IGNACIO MORENO GUERRERO, TÉCNICO DEL SERVICIO DE PROMOCIÓN RURAL DE LA DELEGACIÓN TERRITORIAL DE AGRICULTURA, PESCA Y DESARROLLO RURAL DE JAÉN, SOBRE EL EXPEDIENTE AAU/016/2018 "PROYECTO DE MODERNIZACIÓN DE REGADÍO, EN LA C.R. POZO ALCÓN, HINOJARES Y CUEVAS DEL CAMPO".**

**2. INFORME DE MIGUEL ÁNGEL CRUZ GARRIDO, INGENIERO DE CAMINOS, CANALES Y PUERTOS, JEFE DEL SERVICIO DEL ÁREA DE INFRAESTRUCTURAS MUNICIPALES DE LA DIPUTACIÓN DE JAÉN, DEL PROYECTO DE MODERNIZACIÓN DE REGADÍO, CORRESPONDIENTE A LA COMUNIDAD DE REGANTES DE POZO ALCÓN, HINOJARES Y CUEVAS DEL CAMPO.**



Avda. Manuel Siurot, 50. 41071 Sevilla.
Telf.: 95 500 35 00 - 95 500 34 00. Fax: 95 500 37 79



| | | | |
|---|---|---|---|
| FIRMADO POR | MARIA LOPEZ SANCHIS | 28/01/2020 | PÁGINA 42/42 |
| VERIFICACIÓN | 64oxu929PFIRMAj/lVfs0Thx8Lj9zr | https://ws050.juntadeandalucia.es/verificarFirma/ | |

700

JUNTA DE ANDALUCIA

CONSEJERÍA DE AGRICULTURA, PESCA Y DESARROLLO RURAL
Delegación Territorial de Jaén

DELEGACIÓN TERRITORIAL DE MEDIO AMBIENTE Y ORDENACIÓN DEL TERRITORIO
Servicio de Protección Ambiental.
C/ DR. Eduardo García Triviño, 15
23071 JAÉN

Fecha : 05/06/2018

Ntra Ref.: SERVICIO DE PROMOCIÓN RURAL./JMH
Asunto: Rdo. Informe
N.º Expte: AAU/016/2018

SALIDA
JUNTA DE ANDALUCIA
CONSEJERÍA DE AGRICULTURA, PESCA Y DESARROLLO RURAL
06 JUN 2018
Registro General Delegación Territorial 6
6618 Jaén

RECEPCION
JUNTA DE ANDALUCIA
CONSEJERIA DE MEDIO AMBIENTE Y ORDENACIÓN DEL TERRITORIO
08 JUN 2018 8663
Registro General Delegación Territorial 2

En contestación al requerimiento de fecha 01/06/2018, EXPTE. AAU/016/2018, "Proyecto de Modernización de Regadío en la C.R. de Pozo Alcón, Hinojares y Cuevas del Campo", adjunto remito Informe del Técnico de esta Delegación Territorial.

LA JEFA DEL SERVICIO
DE PROMOCIÓN RURAL

Fdo.: Margarita S. Solís Casanova


Código:64oxu649B8WUAA0qTE1QG/8mwqL4Z0.
Permite la verificación de la integridad de este documento electrónico en la dirección: https://ws050.juntadeandalucia.es/verificarFirma/

| | | | |
|---|---|---|---|
| FIRMADO POR | MARGARITA SOFIA SOLÍS CASANOVA | FECHA | 05/06/2018 |
| ID. FIRMA | 64oxu649B8WUAA0qTE1QG/8mwqL4Z0 | PÁGINA | 1/1 |

INFORME DE IGNACIO MORENO GUERRERO, TÉCNICO DEL SERVICIO DE PROMOCIÓN RURAL DE LA DELEGACIÓN TERRITORIAL DE AGRICULTURA, PESCA Y DESARROLLO RURAL DE JAÉN, SOBRE EL EXPEDIENTE AAU/016/2018 "PROYECTO DE MODERNIZACIÓN DE REGADÍO, EN LA C.R. POZO ALCÓN, HINOJARES Y CUEVAS DEL CAMPO"

El Servicio de Protección Ambiental solicita Informe sobre las actuaciones a realizar por la C.R. Pozo Alcón, Hinojares y Cuevas del Campo, para el Proyecto de Modernización de Regadío, con respecto a la materia de competencia del Servicio de Promoción Rural, para ser incorporado en el Informe de Valoración Ambiental correspondiente.

Este Servicio no tiene nada que Informar sobre dicha actuación.

Jaén, a 05 de Junio de 2018

Vº.Bº
EL JEFE DEL DPTO. DE
II.AA Y AA.EE

Fdo: Juan Manuel Hita López

REGISTRO DE SALIDA
Número: 2018/28750
Fecha: 17/07/2018

700

***DELEGACION TERRITORIAL DE MEDIO AMBIENTE Y ORDENACIÓN DEL TERRITORRITORIO DE LA JUNTA DE ANDALUCIA***
**C/ Dr. Eduardo García Triviño, nº 15**
***(JAEN).- 23.071***

RECEPCIÓN
JUNTA DE ANDALUCIA
CONSEJERÍA DE MEDIO AMBIENTE Y ORDENACIÓN DEL TERRITORIO
18 JUL 2018 10683
Registro General Delegación Territorial Jaén
Hora

**Fecha**: 16 de Julio de 2018

**S/Ref**: AAU-016/2018
**Asunto**: Remitiendo informe técnico

En cumplimiento a lo interesado en su oficio de fecha de salida 30/05/2018 con Nº Expediente AAU-016/2018, habiendo tenido entrada en el Registro General de la Diputación de Jaén el 06 de Junio de 2018 con núm: 052812, adjunto le remito un ejemplar del informe relativo al "PROYECTO DE MODERNIZACIÓN DE REGADÍO, CORRESPONDIENTE A LA COMUNIDAD DE REGANTES DE POZO ALCÓN, HINOJARES Y CUEVAS DEL CAMPO", redactado por los Técnicos designados del ÁREA DE INFRAESTRUCTURAS MUNICIPALES de esta Corporación.

**Infraestructuras Municipales**
Diputación Provincial de Jaén
Plaza de San Francisco, 2 - 23071 Jaén
Tel. 953 248 070
Fax 953 248 135
C-e: atiem@promojaen.es

Url de Verificación: https://verifirma.dipujaen.es/code/q8PTDnfw+IPAA1bEgXVBaA==

| | | | | | |
|---|---|---|---|---|---|
| FIRMADO POR | Jose Castro Zafra - EL DIPUTADO-DELEGADO DE INFRAESTRUCTURAS MUNICIPALES (P.D. Res. nº 643 de 25-06-15) | | | FECHA Y HORA | 17/07/2018 09:00:42 |
| ID. FIRMA | firma.dipujaen.es | q8PTDnfw+IPAA1bEgXVBaA== | EV00DRUT | PÁGINA | 1/1 |
| NORMATIVA | Este documento incorpora firma electrónica reconocida de acuerdo a la Ley 59/2003, de 19 de diciembre, de firma electrónica. | | | | |

# INFORME RELATIVO AL PROYECTO DE MODERNIZACIÓN DE REGADÍO, CORRESPONDIENTE A LA COMUNIDAD DE REGANTES DE POZO ALCÓN, HINOJARES Y CUEVAS DEL CAMPO.

## 1. ANTECEDENTES.

De acuerdo con el escrito recibido de la Consejería de Medio Ambiente y Ordenación del Territorio, Delegación Territorial de Jaén, de fecha 30/05/2018 y Nº EXPT.: AAU-016/2018, habiendo tenido entrada en el Registro General de la Diputación de Jaén el 06/ de Junio de 2018 con num.: 052812, por el que se comunica a esta Diputación Provincial a efectos de que si lo estima pertinente pueda comparecer en el procedimiento y hacer valer las exigencias que deriven de sus intereses.

## 2. AFECCIONES A LAS INFRAESTRUCTURAS PROVINCIALES

### 2.1. SISTEMA DE INFORMACIÓN GEOGRÁFICA.

Se adjunta informe realizado por los técnicos del Sistema de Información Geográfica.

### 2.2. RED PROVINCIAL DE CARRETERAS.

En cuanto a la red viaria provincial, se adjunta informe realizado por el técnico del Servicio de Infraestructuras.

### 2.3. ÁREA DE SERVICIOS MUNICIPALES.

En cuanto al Área de Servicios Municipales nos comunica mediante nota interior que no se han detectado afecciones a las infraestructuras de Tratamiento y Eliminación de Residuos Sólidos Urbanos y a las infraestructuras de abastecimiento de agua potable, gestionadas por la Diputación Provincial de Jaén, a través de los Consorcios de Residuos y Aguas.

### 2.4. OTROS SERVICIOS E INTERESES PROVINCIALES.

Consultadas el resto de Áreas de esta Diputación Provincial que pudieran resultar afectadas, sin que exista pronunciamiento expreso alguno en el plazo establecido, se entiende que no existe afección alguna que impida la tramitación del proyecto.


| Url de Verificación: https://verifirma.dipujaen.es/code/umd7DWBGVm03ji7XHpw6/w== | | | | | |
|---|---|---|---|---|---|
| FIRMADO POR | Antonio Manuel Perez de la Torre - EL DIRECTOR DEL AREA DE INFRAESTRUCTURAS MUNICIPALES | | | FECHA Y HORA | 16/07/2018 18:49:37 |
| FIRMADO POR | Francisco Quesada Moya - EL JEFE DE SERVICIO DE PROGRAMACION Y CONTROL | | | FECHA Y HORA | 16/07/2018 12:49:33 |
| ID. FIRMA | firma.dipujaen.es | umd7DWBGVm03ji7XHpw6/w== | EV00DRRZ | PÁGINA | 1/1 |
| NORMATIVA | Este documento incorpora firma electrónica reconocida de acuerdo a la Ley 59/2003, de 19 de diciembre, de firma electrónica. | | | | |

En relación a la petición realizada por parte de la Delegación Territorial de Economía, Innovación, Ciencia y Empleo, de la Junta de Andalucía, en Jaén, respecto a las posibles afecciones que pudieran derivarse del proyecto: "MODERNIZACIÓN DE REGADÍO CORRESPONDIENTE A LA COMUNIDAD DE REGANTES DE POZO ALCON, HINOJARES Y CUEVAS DEL CAMPO"

Desde la Sección del Sistema de Información Geográfica (SIG) se informa que las infraestructuras que podrían incidir en la zona de afección del desarrollo de dicho proyecto, según se desprende de la base de datos existente en el SIG, son las siguientes:

- **Traídas de agua:** Podría verse afectado la conducción de PVC codificado como 2017 23 070 010 PC B MU MU, otra conducción de PVC con el código 2017 23 070 007 PC B MU MU y una conducción de fibrocemento 2017 23 070 004 FC B MU MU situadas en la zona de actuación señalada en proyecto
- **Red de alumbrado público municipal:** En la zona de afección del proyecto existe un polígono equipado con elementos de alumbrado público que podría verse afectado por el mismo.
- **Redes municipales de saneamiento:** Según los datos que nos ha proporcionado el Ayuntamiento de Pozo Alcon, para la actualización de la EIEL, no existe ningún elemento de la red de agua potable dentro de la zona de afección del proyecto.
- **Redes municipales de abastecimiento de agua potable:** Según los datos que nos ha proporcionado el Ayuntamiento de Pozo Alcon, para la actualización de la EIEL, no existe ningún elemento de la red de agua potable dentro de la zona de afección del proyecto.
- **Red de carreteras:** Las carreteras **A-315 y A-326,** pudieran verse afectadas por el desarrollo del proyecto al estar muy próximas a la zona de afección del mismo.
- **Tramos de colectores:** Según los datos que nos ha proporcionado el Ayuntamiento de Pozo Alcon, para la



Url de Verificación: https://verifirma.dipujaen.es/code/F3qAXhCCIfY9q/0J0lVHGQ==

| | | | | | |
|---|---|---|---|---|---|
| FIRMADO POR | Concepcion Quesada Vacas - LA ARQUITECTA TÉCNICA | | | FECHA Y HORA | 28/06/2018 09:56:44 |
| FIRMADO POR | Francisco Quesada Moya - V°B° EL JEFE DE SERVICIO DE PROGRAMACION Y CONTROL | | | FECHA Y HORA | 28/06/2018 07:55:58 |
| ID. FIRMA | firma.dipujaen.es | F3qAXhCCIfY9q/0J0lVHGQ== | EV00DNGL | PÁGINA | 1/10 |
| NORMATIVA | Este documento incorpora firma electrónica reconocida de acuerdo a la Ley 59/2003, de 19 de diciembre, de firma electrónica. | | | | |

actualización de la EIEL, no existe ningún tramo de colector dentro de la zona de afección del proyecto.

- **Depósitos de agua:** No existen depósitos de agua potable en las proximidades del proyecto planteado, por lo que no se ve afectado ninguno.
- **Captaciones de agua:** No existen captaciones de agua potable en las inmediaciones de dicho proyecto.
- **Vertederos:** Podría verse afectado por encontrarse en la zona de actuación el vertedero de residuos inertes codificado como 2017 23 070 002.
- **Equipamientos:** Según los datos que nos ha proporcionado el Ayuntamiento de Pozo Alcon, para la actualización de la EIEL, no existen equipamientos que pudieran verse afectados.

Se adjuntan ortofotografías y mapas con la situación de la zona objeto del proyecto de modernización de regadío y las Infraestructuras y Equipamientos existentes en las inmediaciones de dicha zona.

No obstante, toda la información geográfica sobre las infraestructuras y equipamientos existentes en nuestras bases de datos, está detallada y disponible para su consulta en el Geoportal: www.idejaen.es. El acceso al Geoportal es libre y gratuito.



Url de Verificación: https://verifirma.dipujaen.es/code/F3qAXhCCIfY9q/0J0IVHGQ==

| | | | | | |
|---|---|---|---|---|---|
| FIRMADO POR | Concepcion Quesada Vacas - LA ARQUITECTA TÉCNICA | | | FECHA Y HORA | 28/06/2018 09:56:44 |
| FIRMADO POR | Francisco Quesada Moya - V°B° EL JEFE DE SERVICIO DE PROGRAMACION Y CONTROL | | | FECHA Y HORA | 28/06/2018 07:55:58 |
| ID. FIRMA | firma.dipujaen.es | F3qAXhCCIfY9q/0J0IVHGQ== | EV00DNGL | PÁGINA | 2/10 |
| NORMATIVA | Este documento incorpora firma electrónica reconocida de acuerdo a la Ley 59/2003, de 19 de diciembre, de firma electrónica. | | | | |

Ortofotografía con la zona objeto de la modificación:

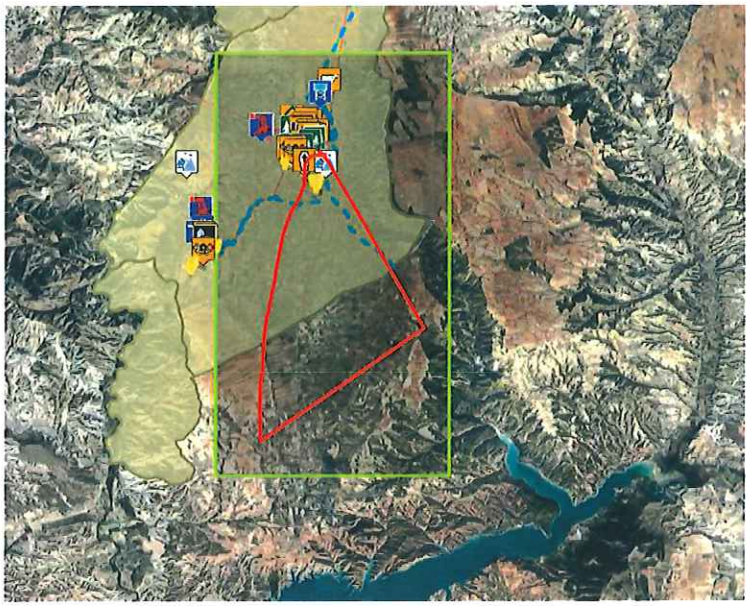



Url de Verificación: https://verifirma.dipujaen.es/code/F3qAXhCCIfY9q/0J0lVHGQ==

| | | | | | |
|---|---|---|---|---|---|
| FIRMADO POR | Concepcion Quesada Vacas - LA ARQUITECTA TÉCNICA | | | FECHA Y HORA | 28/06/2018 09:56:44 |
| FIRMADO POR | Francisco Quesada Moya - V°B° EL JEFE DE SERVICIO DE PROGRAMACION Y CONTROL | | | FECHA Y HORA | 28/06/2018 07:55:58 |
| ID. FIRMA | firma.dipujaen.es | F3qAXhCCIfY9q/0J0lVHGQ== | EV00DNGL | PÁGINA | 3/10 |
| NORMATIVA | Este documento incorpora firma electrónica reconocida de acuerdo a la Ley 59/2003, de 19 de diciembre, de firma electrónica. | | | | |

Mapa con la zona objeto de la modificación:

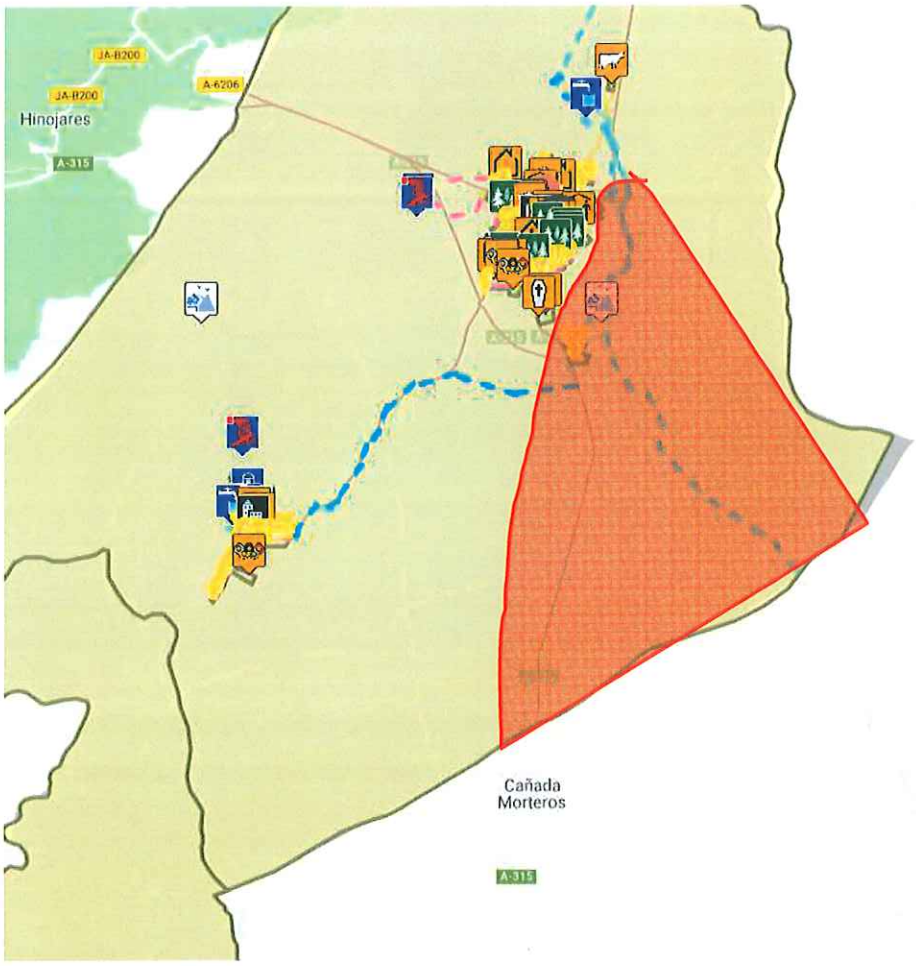




Url de Verificación: https://verifirma.dipujaen.es/code/F3qAXhCCIfY9q/0J0lVHGQ==

| | | | | | |
|---|---|---|---|---|---|
| FIRMADO POR | Concepcion Quesada Vacas - LA ARQUITECTA TÉCNICA | | | FECHA Y HORA | 28/06/2018 09:56:44 |
| FIRMADO POR | Francisco Quesada Moya - V°B° EL JEFE DE SERVICIO DE PROGRAMACION Y CONTROL | | | FECHA Y HORA | 28/06/2018 07:55:58 |
| ID. FIRMA | firma.dipujaen.es | F3qAXhCCIfY9q/0J0lVHGQ== | EV00DNGL | PÁGINA | 4/10 |
| NORMATIVA | Este documento incorpora firma electrónica reconocida de acuerdo a la Ley 59/2003, de 19 de diciembre, de firma electrónica. | | | | |

Ortofotografía con las traidas de agua

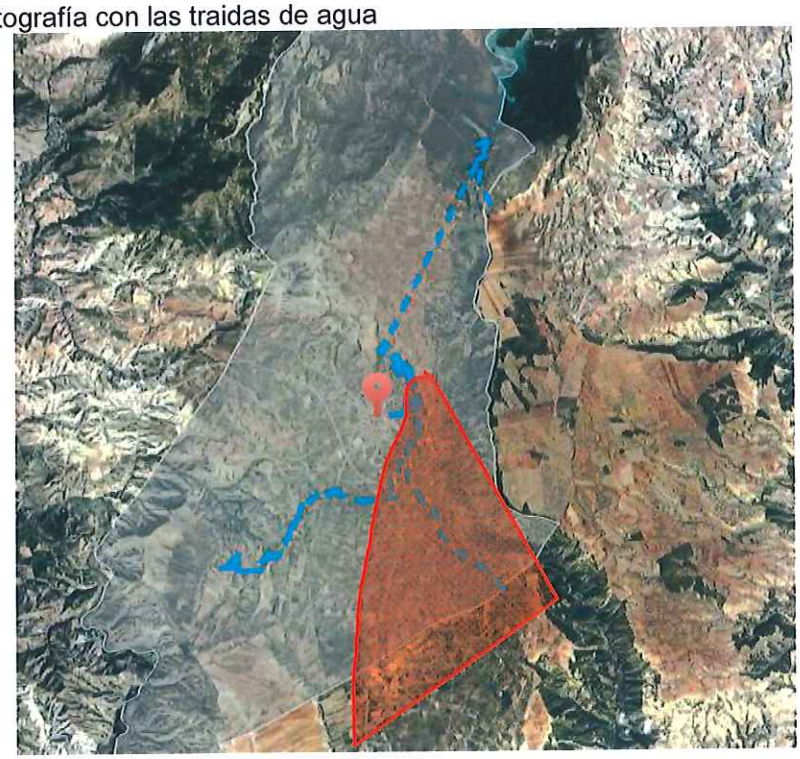

Mapa con las traídas de agua

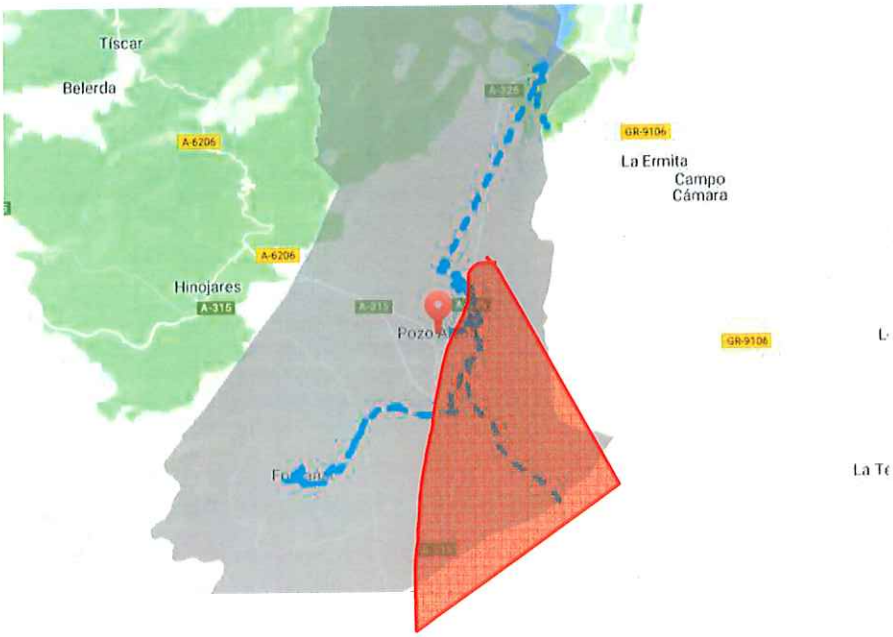




Url de Verificación: https://verifirma.dipujaen.es/code/F3qAXhCCIfY9q0J0IVHGQ==

| | | | | | |
|---|---|---|---|---|---|
| FIRMADO POR | Concepcion Quesada Vacas - LA ARQUITECTA TÉCNICA | | | FECHA Y HORA | 28/06/2018 09:56:44 |
| FIRMADO POR | Francisco Quesada Moya - V°B° EL JEFE DE SERVICIO DE PROGRAMACION Y CONTROL | | | FECHA Y HORA | 28/06/2018 07:55:58 |
| ID. FIRMA | firma.dipujaen.es | F3qAXhCCIfY9q0J0IVHGQ== | EV00DNGL | PÁGINA | 5/10 |
| NORMATIVA | Este documento incorpora firma electrónica reconocida de acuerdo a la Ley 59/2003, de 19 de diciembre, de firma electrónica. | | | | |

Ortofotografía con alumbrado público

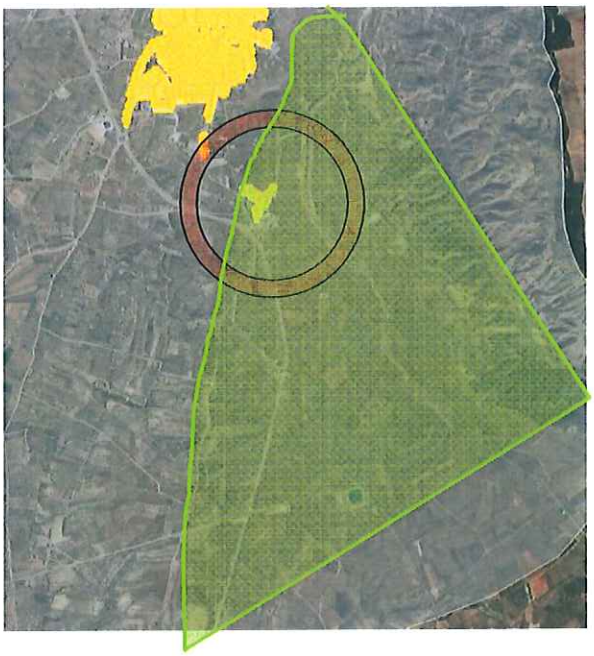

Mapa con alumbrado público

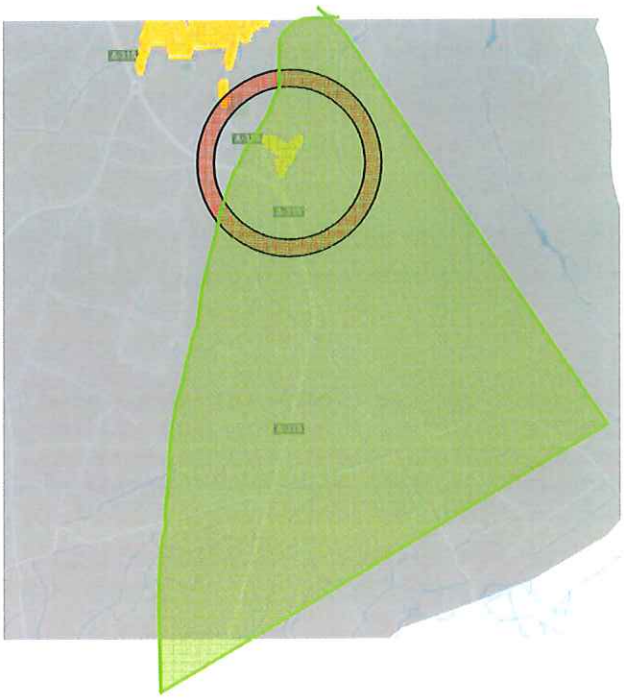



Url de Verificación: https://verifirma.dipujaen.es/code/F3qAXhCCIfY9q/0J0IVHGQ==

| | | | | | |
|---|---|---|---|---|---|
| FIRMADO POR | Concepcion Quesada Vacas - LA ARQUITECTA TÉCNICA | | | FECHA Y HORA | 28/06/2018 09:56:44 |
| FIRMADO POR | Francisco Quesada Moya - V°B° EL JEFE DE SERVICIO DE PROGRAMACION Y CONTROL | | | FECHA Y HORA | 28/06/2018 07:55:58 |
| ID. FIRMA | firma.dipujaen.es | F3qAXhCCIfY9q/0J0IVHGQ== | EV00DNGL | PÁGINA | 6/10 |
| NORMATIVA | Este documento incorpora firma electrónica reconocida de acuerdo a la Ley 59/2003, de 19 de diciembre, de firma electrónica. | | | | |

Ortofotografía con red de carreteras:

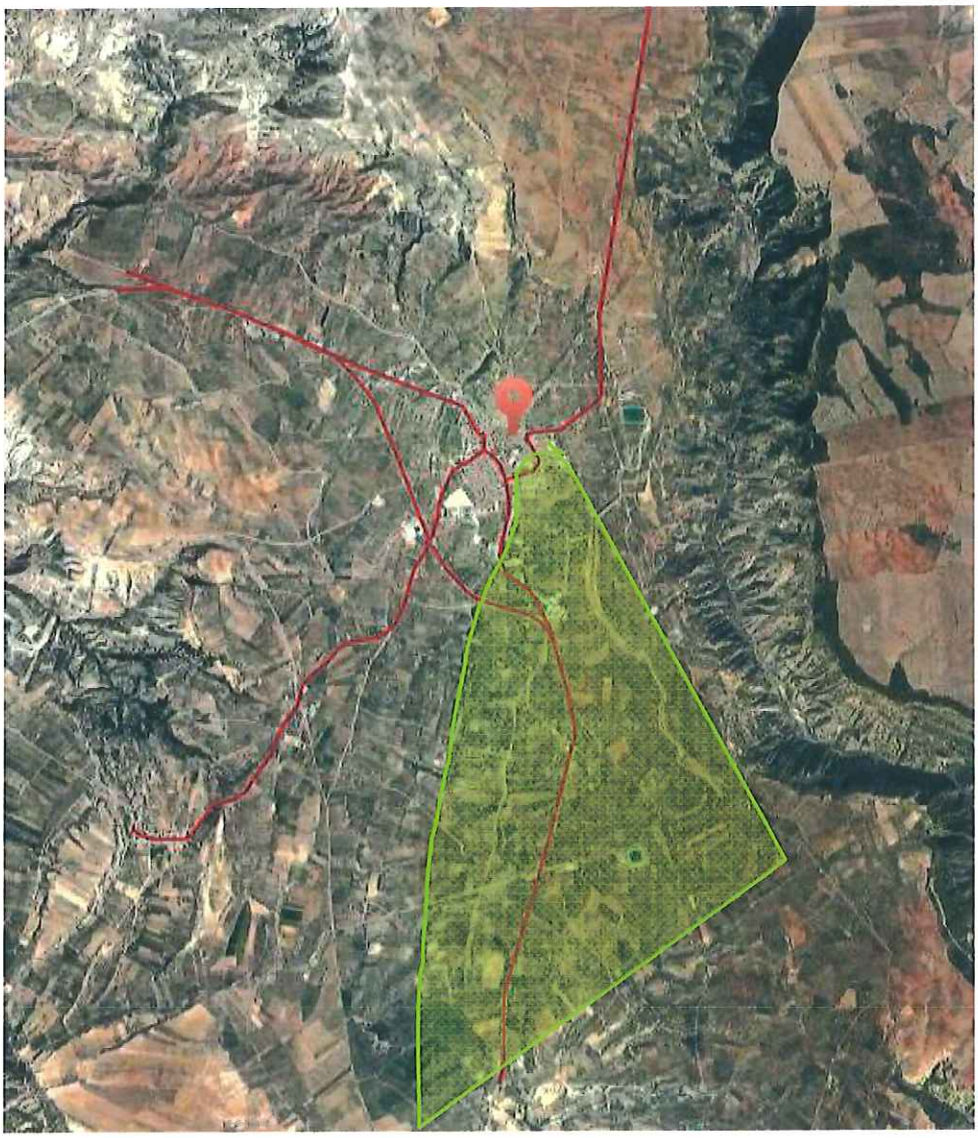



Url de Verificación: https://verifirma.dipujaen.es/code/F3qAXhCCIfY9q/0J0lVHGQ==

| | | | | | |
|---|---|---|---|---|---|
| FIRMADO POR | Concepcion Quesada Vacas - LA ARQUITECTA TÉCNICA | | | FECHA Y HORA | 28/06/2018 09:56:44 |
| FIRMADO POR | Francisco Quesada Moya - V°B° EL JEFE DE SERVICIO DE PROGRAMACION Y CONTROL | | | FECHA Y HORA | 28/06/2018 07:55:58 |
| ID. FIRMA | firma.dipujaen.es | F3qAXhCCIfY9q/0J0lVHGQ== | EV00DNGL | PÁGINA | 7/10 |
| NORMATIVA | Este documento incorpora firma electrónica reconocida de acuerdo a la Ley 59/2003, de 19 de diciembre, de firma electrónica. | | | | |

Mapa con red de carreteras:

Url de Verificación: https://verifirma.dipujaen.es/code/F3qAXhCCIfY9q/0J0lVHGQ==

| | | | | | |
|---|---|---|---|---|---|
| FIRMADO POR | Concepcion Quesada Vacas - LA ARQUITECTA TÉCNICA | | | FECHA Y HORA | 28/06/2018 09:56:44 |
| FIRMADO POR | Francisco Quesada Moya - V°B° EL JEFE DE SERVICIO DE PROGRAMACION Y CONTROL | | | FECHA Y HORA | 28/06/2018 07:55:58 |
| ID. FIRMA | firma.dipujaen.es | F3qAXhCCIfY9q/0J0lVHGQ== | EV00DNGL | PÁGINA | 8/10 |
| NORMATIVA | Este documento incorpora firma electrónica reconocida de acuerdo a la Ley 59/2003, de 19 de diciembre, de firma electrónica. | | | | |

Ortofotografia con vertedero

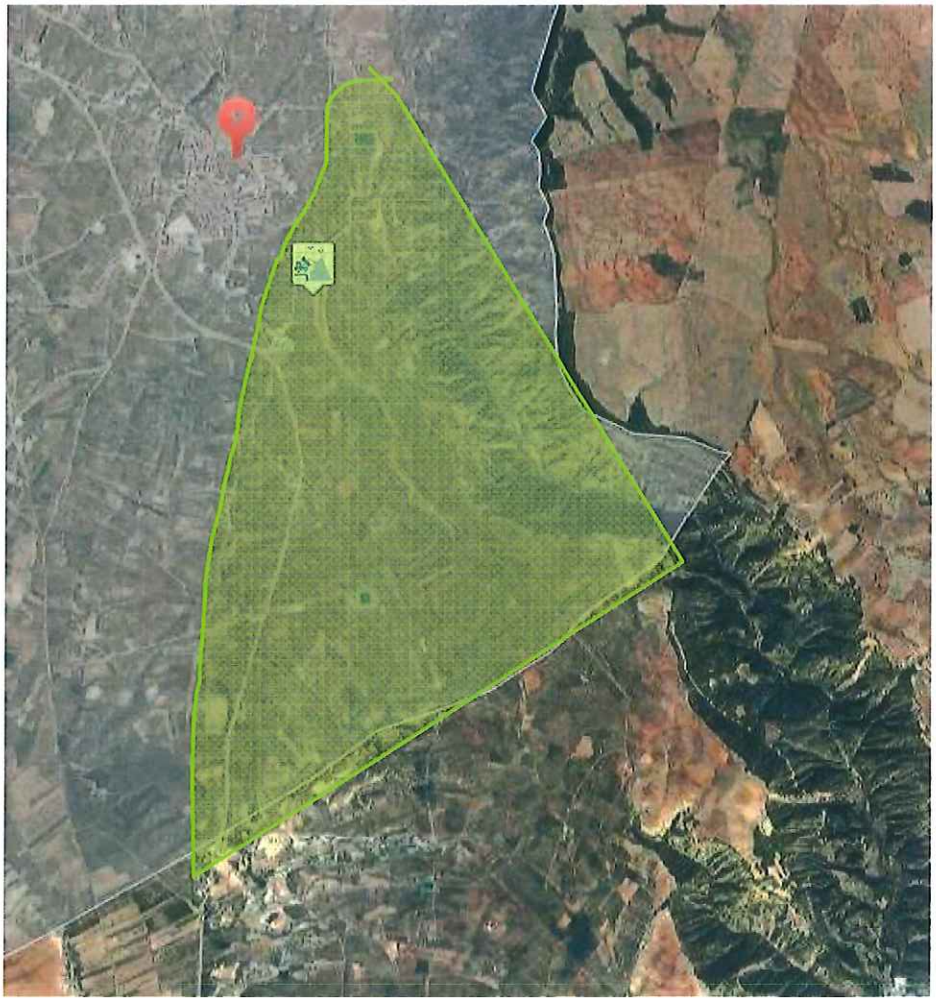




| Url de Verificación: https://verifirma.dipujaen.es/code/F3qAXhCCIfY9q/0J0lVHGQ== | | | | | |
|---|---|---|---|---|---|
| FIRMADO POR | Concepcion Quesada Vacas - LA ARQUITECTA TÉCNICA | | | FECHA Y HORA | 28/06/2018 09:56:44 |
| FIRMADO POR | Francisco Quesada Moya - Vºbº EL JEFE DE SERVICIO DE PROGRAMACION Y CONTROL | | | FECHA Y HORA | 28/06/2018 07:55:58 |
| ID. FIRMA | firma.dipujaen.es | F3qAXhCCIfY9q/0J0lVHGQ== | EV00DNGL | PÁGINA | 9/10 |
| NORMATIVA | Este documento incorpora firma electrónica reconocida de acuerdo a la Ley 59/2003, de 19 de diciembre, de firma electrónica. | | | | |

Mapa con vertedero

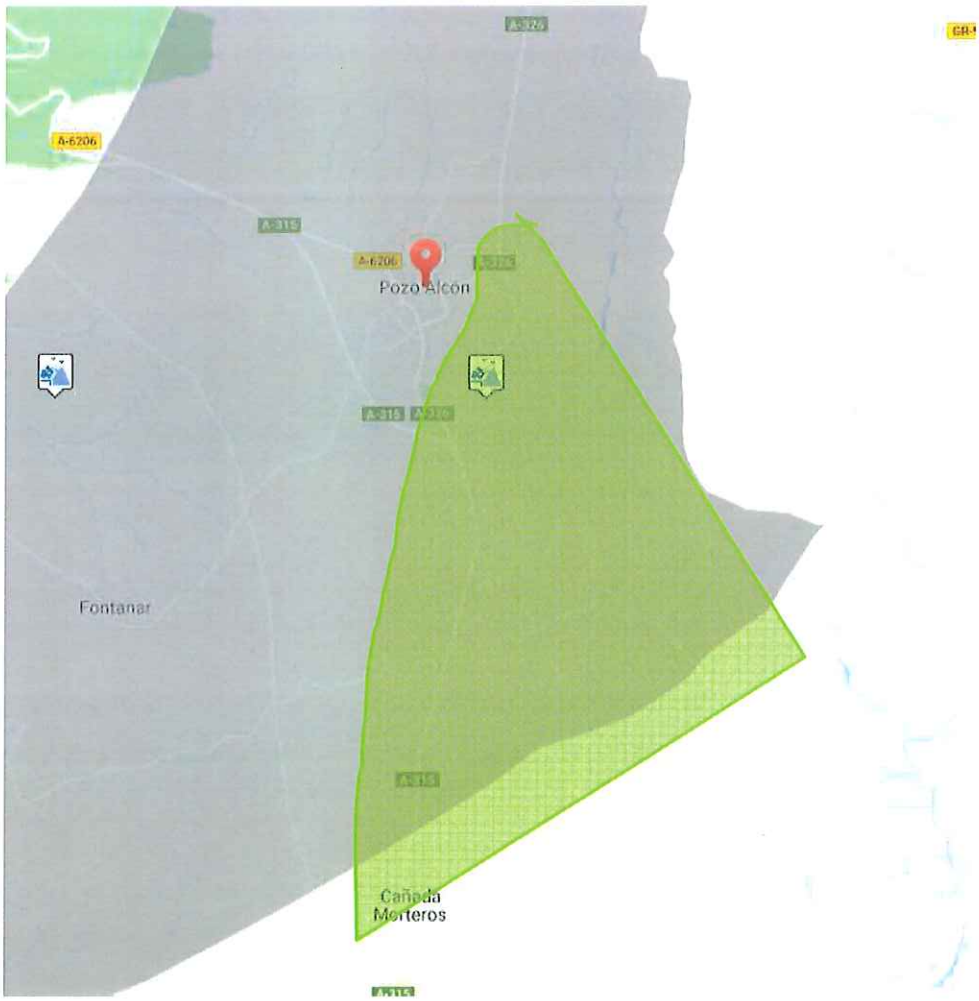





| Url de Verificación: https://verifirma.dipujaen.es/code/F3qAXhCCIfY9q/0J0IVHGQ== | | | | | |
|---|---|---|---|---|---|
| FIRMADO POR | Concepcion Quesada Vacas - LA ARQUITECTA TÉCNICA | | | FECHA Y HORA | 28/06/2018 09:56:44 |
| FIRMADO POR | Francisco Quesada Moya - V°B° EL JEFE DE SERVICIO DE PROGRAMACION Y CONTROL | | | FECHA Y HORA | 28/06/2018 07:55:58 |
| ID. FIRMA | firma.dipujaen.es | F3qAXhCCIfY9q/0J0IVHGQ== | EV00DNGL | PÁGINA | 10/10 |
| NORMATIVA | Este documento incorpora firma electrónica reconocida de acuerdo a la Ley 59/2003, de 19 de diciembre, de firma electrónica. | | | | |

DIPUTACIÓN DE JAÉN

# INFORME TÉCNICO

**Miguel Ángel Cruz Garrido**, Ingeniero de Caminos, Canales y Puertos, Jefe del Servicio de Infraestructuras del Área de Infraestructuras Municipales de la Excma. Diputación Provincial de Jaén,

## INFORMA:

En relación a la solicitud por parte de la Delegación Territorial de Medio Ambiente y Ordenación del Territorio de la Junta de Andalucía, de informe sobre el "PROYECTO DE MODERNIZACIÓN DE REGADÍO (AAU-16-2018)", siendo el promotor la Comunidad de Regantes de Pozo Alcón, Hinojares y Cuevas del Campo, referente a las posibles afecciones a intereses de la Diputación Provincial de Jaén en materia de infraestructuras viarias, lo siguiente:

Que una vez analizado el documento referido, las actuaciones planteadas en el mismo no afectan a ninguna infraestructura viaria titularidad de la Diputación Provincial de Jaén

Lo que se informa a los efectos oportunos.

**Área de Infraestructuras Municipales**
**Servicio de Infraestructuras**
Diputación Provincial de Jaén
Plaza de San Francisco, 2 – 23071 Jaén
Tel. 953 248 000 Fax. 953 248 135
C-e.: atiem@promojaen.es
www.dipujaen.es

Url de Verificación: https://verifirma.dipujaen.es/code/WaSfHH0up2yXQpvVFLBmbw==

| | | | | | |
|---|---|---|---|---|---|
| FIRMADO POR | Miguel Angel Cruz Garrido - EL JEFE DEL SERVICIO DE INFRAESTRUCTURA | | | FECHA Y HORA | 26/06/2018 17:48:38 |
| ID. FIRMA | firma.dipujaen.es | WaSfHH0up2yXQpvVFLBmbw== | EV00DN0K | PÁGINA | 1/1 |
| NORMATIVA | Este documento incorpora firma electrónica reconocida de acuerdo a la Ley 59/2003, de 19 de diciembre, de firma electrónica. | | | | |

# APÉNDICE 4

## COPIA DE LA RESOLUCIÓN, DE 1 DE JULIO DE 2021, DE LA DIRECCIÓN GENERAL DE CALIDAD AMBIENTAL Y CAMBIO CLIMÁTICO DE LA CONSEJERÍA DE AGRICULTURA, GANADERÍA, PESCA Y DESARROLLO SOSTENIBLE

COMUNIDAD DE REGANTES DE POZO ALCÓN
HINOJARES Y CUEVAS DEL CAMPO
REGISTRO GENERAL
16 JUL 2021
ENTRADA Nº 12/21

Junta de Andalucía

CONSEJERÍA DE AGRICULTURA, GANADERÍA, PESCA Y DESARROLLO SOSTENIBLE
Dirección General de Calidad Ambiental y Cambio Climático

COMUNIDAD DE REGANTES DE POZO ALCÓN, HINOJARES Y CUEVAS DEL CAMPO.
Avda. de Jaén-nº 66 Bajo.
23485-POZO ALCÓN.
(JAÉN)

Ref.:SPCA/NELL/MTE/PVT/PA170043

Asunto: Resolución Modificación no sustancial del Proyecto de ejecución de modernización de regadío en la colectividad de Cuevas del Campo.

Adjunto se remite para su conocimiento y efectos oportunos, **RESOLUCIÓN DE LA DIRECCIÓN GENERAL DE CALIDAD AMBIENTAL Y CAMBIO CLIMÁTICO, POR LA QUE SE CONSIDERA COMO MODIFICACIÓN NO SUSTANCIAL LAS MODIFICACIONES PLANTEADAS EN EL PROYECTO DE EJECUCIÓN DE MODERNIZACIÓN DE REGADÍO EN LA COLECTIVIDAD DE CUEVAS DEL CAMPO (AAU/SC/02/19), PROMOVIDO POR LA COMUNIDAD DE REGANTES DE POZO ALCÓN, HINOJARES Y CUEVAS DEL CAMPO.**

**LA DIRECTORA GENERAL DE**

**CALIDAD AMBIENTAL Y CAMBIO CLIMÁTICO**

**Fdo:. María López Sanchís.**

Avda. Manuel Siurot, 50. 41013 Sevilla
Telf.: 955.00.35.00 Fax.: 955.03.37.79



| | | | |
|---|---|---|---|
| FIRMADO POR | MARIA LOPEZ SANCHIS | 07/07/2021 | PÁGINA 1/1 |
| VERIFICACIÓN | 64oxu992PFIRMAgQijtlr1StoyJAoR | https://ws050.juntadeandalucia.es/verificarFirma/ | |

# RESOLUCIÓN DE LA DIRECCIÓN GENERAL DE CALIDAD AMBIENTAL Y CAMBIO CLIMÁTICO, POR LA QUE SE CONSIDERA COMO MODIFICACIÓN NO SUSTANCIAL LAS MODIFICACIONES PLANTEADAS EN EL PROYECTO DE EJECUCIÓN DE MODERNIZACIÓN DE REGADÍO EN LA COLECTIVIDAD DE CUEVAS DEL CAMPO (AAU/SC/02/19), PROMOVIDO POR LA COMUNIDAD DE REGANTES DE POZO ALCÓN, HINOJARES Y CUEVAS DEL CAMPO.

Vista la solicitud y documentación remitida por la Comunidad de Regantes de Pozo Alcón, Hinojares y Cuevas del Campo, con C.I.F. G23023351 y con domicilio a efectos de notificación en Avda. de Jaén n º66 Bajo, 23485 Pozo Alcón (Jaén), mediante la que solicita pronunciamiento sobre la necesidad o no de someter a trámite de Autorización Ambiental Unificada la actuación de referencia, conforme a lo dispuesto en la Ley 7/2007, de 9 de Julio, de Gestión Integrada de la Calidad Ambiental, resultan los siguientes:

## ANTECEDENTES DE HECHO

**PRIMERO.-** Con fecha 11 de febrero de 2021, el promotor presentó ante la Dirección General de Calidad Ambiental y Cambio Climático escrito en relación con los trabajos de las modificaciones planteadas en el proyecto de ejecución de la modernización de regadío en la Colectividad de Cuevas del Campo, en las provincias de Jaén y Granada.

**SEGUNDO.-** Con fecha 18 de febrero de 2021, se solicitó informe a las Delegaciones Territoriales de Desarrollo Sostenible en Jaén y Granada, provincias afectadas, sobre el carácter sustancial o no de la citada modificación de la actuación.

**TERCERO.-** El 9 de marzo de 2021 y el 28 de junio de 2021, se reciben informes de la Delegación Territorial de Desarrollo Sostenible en Granada y Jaén respectivamente, en los que se recoge que la modificación propuesta en el ámbito de las provincias de Granada y Jaén, se considera no sustancial a efectos ambientales, conforme a los criterios establecidos en el artículo 19.11 de la Ley 7/2007, de 9 de julio, de Gestión Ambiental de la Calidad Ambiental, y de acuerdo con los umbrales y circunstancias a considerar en el artículo 9.2 del Decreto 356/2010, de 3 de agosto, que regula el procedimiento de Autorización Ambiental Unificada.

**CUARTO.-** Con fecha 30 de junio de 2021, se emite propuesta de Resolución por parte de la Dirección General de Calidad ambiental y Cambio Climático.

**QUINTO.-**Asimismo, para la ejecución de la modificación, al margen del condicionado que obra en la resolución de la Dirección General de Calidad Ambiental y Cambio Climático, de Autorización Ambiental Unificada para la ejecución y explotación del "Proyecto de modernización de regadío en la Colectividad de Cuevas del Campo (Granada) y proyecto de modernización del riego en la Colectividad de Pozo Alcón e Hinojares (Jaén), fases V y VI, estación de filtrado balsas nº 1 y nº 3", en los términos municipales de Cuevas del Campo, Pozo Alcón e Hinojares, AAU/SC/02/2019 , de fecha 28 de enero de 2020, se considera necesario



Avda. Manuel Siurot, 50. 41013 Sevilla
Telf.: 955.00.35.00 Fax.: 955.03.37.79

| FIRMADO POR | MARIA LOPEZ SANCHIS | 01/07/2021 | PÁGINA 1/5 |
|---|---|---|---|
| VERIFICACIÓN | 64oxu739PFIRMABT4Qg7GlQCtQHt8S | https://ws050.juntadeandalucia.es/verificarFirma/ | |

incluir los siguientes condicionantes:

1. Para evitar el ahogamiento de la fauna que pueda caer accidentalmente en la balsa y posibilitar su salida se dispondrán sobre las paredes de las mismas una serie de bandas de polietileno de alta densidad con lámina texturizada o bien redes anticaída a las cuales asirse y que al menos se instale una por cada 25 metros lineales como mínimo.

2. Se deberá realizar el cerramiento perimetral de la balsa de evaporación, que se situará en la base del talud exterior, nunca en la coronación de la balsa, colocando una malla de acero galvanizado hasta una altura total de 1,90 metros y no se empleará bajo ninguna circunstancia alambre de espino. La balsa deberá disponer de elementos de sujeción y ascenso, como cadenas ancladas al pasillo de coronación de las balsas, de modo que en caso de caída accidental de cualquier persona pueda ascender con sus propios medios evitando el ahogo. Además se instalará una pantalla vegetal con especies autóctonas, de modo que la balsa quede integradas en el paisaje.

3. Instalación de un isla flotante con vegetación para que pueda ser utilizada por aves acuáticas como lugar de nidificación y área de descanso, además de ofrecer protección frente a los depredadores terrestres.
Además puede ayudar a controlar la proliferación de algas unicelulares (ova) o vegetación subacuática, ya que las raíces de las plantas de la isla actúan como filtradores de nutrientes, mejorando la calidad del agua.

Las dimensiones de la isla no deben ser demasiado grandes para poder ser instalada fácilmente, recomendándose 2 x 2 $m^2$. El perímetro de la isla puede construirse con cualquier tipo de material flotante y el interior de la isla debe ser un enrejado o malla anclado al perímetro, en la que puedan sostenerse las plantas y a través de la cual puedan pasar las raíces, que deben quedar en el agua, para lo que se utilizarán plantas acuáticas autóctonas.

Es importante instalar una rampa de acceso que permita la entrada y salida de las aves, como un tablón de madera o algún material que no sea deslizante o que presente listones transversales. La isla deberá anclarse a la balsa para que no alcance las orillas, teniendo en cuenta que el sistema de anclaje debe permitir que la isla pueda fluctuar con las oscilaciones del nivel de agua de la balsa.

4. Para instalación de las tuberías en la zona de expropiación, junto a los canales, de la Confederación Hidrográfica del Guadalquivir, deberá contar con la autorización de dicho organismo.
Este pronunciamiento ambiental no eximirá al Titular de cuantas otras autorizaciones, concesiones, licencias o informes resulten exigibles según lo dispuesto en la normativa aplicable para la ejecución de la actuación, indicándole que en el ámbito de las competencias de la Consejería de la Consejería de Agricultura, Ganadería, Pesca y Desarrollo Sostenible deberá considerar la normativa en materia de residuos y solicitud de permisos en materia forestal.




| | | | |
|---|---|---|---|
| FIRMADO POR | MARIA LOPEZ SANCHIS | 01/07/2021 | PÁGINA 2/5 |
| VERIFICACIÓN | 64oxu739PFIRMABT4Qg7GlQCtQHt8S | https://ws050.juntadeandalucia.es/verificarFirma/ | |

A los anteriores hechos son de aplicación los siguientes

**FUNDAMENTOS DE DERECHO**

**PRIMERO.-** La Ley 7/2007, de 9 de Julio, de Gestión Integrada de la Calidad Ambiental entró en vigor el 20 de enero de 2008. Ésta, en su artículo 27, establece las actuaciones, tanto públicas como privadas, que deberán someterse a Autorización Ambiental Unificada.

**SEGUNDO**.- De conformidad con el artículo 29 de la Ley 7/2007, de 9 de julio, de Gestión Integrada de la Calidad Ambiental, la tramitación y resolución del procedimiento para la obtención de la Autorización Ambiental Unificada corresponde a la Consejería competente en materia de Medio Ambiente.

**TERCERO**.- El Decreto 356/2010, de 3 de agosto, regula la Autorización Ambiental Unificada, establece el régimen de organización y funcionamiento del registro de autorizaciones de actuaciones sometidas a los instrumentos de prevención y control ambiental, de actividades potencialmente contaminadoras de la atmósfera y de las instalaciones que emiten compuestos orgánicos volátiles, y modifica el contenido del anexo I de la Ley 7/2007 de 9 de julio, de Gestión Integrada de la Calidad Ambiental.

**CUARTO**.- El artículo 27.3 de la Ley 7/2007 establece que el titular de la actuación sometida a Autorización Ambiental Unificada que pretenda llevar a cabo una modificación que considere no sustancial deberá comunicarlo a la Consejería competente en materia de medio ambiente, indicando razonadamente, en atención a los criterios establecidos, dicho carácter. A esta solicitud acompañará los documentos justificativos de la misma.

**QUINTO**.-El artículo 19.11 de la Ley 7/2007 define modificación sustancial como cualquier cambio o ampliación de actuaciones ya autorizadas que puedan tener efectos adversos significativos sobre la seguridad, la salud de las personas o el medio ambiente. En el apartado a) del mismo artículo se establece que, a efectos de la Autorización Ambiental Unificada y Calificación Ambiental, se entenderá que existe una modificación sustancial cuando en opinión del órgano ambiental competente se produzca, de forma significativa, alguno de los supuestos siguientes:

1º Incremento de las emisiones a la atmósfera.
2º Incremento de los vertidos a cauces públicos o al litoral.
3º Incremento en la generación de residuos.
4º Incremento en la utilización de recursos naturales.
5º Afección al suelo no urbanizable o urbanizable no sectorizado.
6º Afección a un espacio natural protegido o áreas de especial protección designadas en aplicación de normativas europeas o convenios internacionales.




| | | | |
|---|---|---|---|
| FIRMADO POR | MARIA LOPEZ SANCHIS | 01/07/2021 | PÁGINA 3/5 |
| VERIFICACIÓN | 64oxu739PFIRMABT4Qg7GlQCtQHt8S | https://ws050.juntadeandalucia.es/verificarFirma/ | |

A este respecto, el artículo 9.2 del Decreto 356/2010, concreta los umbrales y circunstancias para considerar la sustancialidad de las modificaciones de las actividades existentes a efectos de la Autorización Ambiental Unificada.

**SEXTO**.-El artículo 24.1 de la Ley 39/2015, de 1 de octubre, del Procedimiento Administrativo Común de las Administraciones Púbicas, establece que en los procedimientos iniciados a solicitud del interesado, el vencimiento del plazo máximo sin haberse notificado resolución expresa, legitima al interesado o interesados para entenderla estimada por silencio administrativo; el silencio, sin embargo, tendrá efectos desestimatorio, entre otros, en los procedimientos cuya estimación tuviera consecuencias que se transfirieran al solicitante o a terceros facultades relativas al dominio público, o que impliquen el ejercicio de actividades que puedan dañar el medio ambiente.

**SÉPTIMO**.- De conformidad con lo dispuesto en el artículo 21 de la Ley 39/2015, de 1 de octubre, de Procedimiento Administrativo Común de las Administraciones Públicas, el artículo 8 de la Ley 40/2015, de 1 de octubre, de Régimen Jurídico del Sector Público, así como con lo establecido en el artículo 29 de la Ley 7/2007, así como con el artículo 7 del Decreto 356/2010, teniendo en cuenta asimismo lo dispuesto en el Decreto del Presidente 6/2019, de 11 de febrero, por el que se modifica el Decreto del Presidente 2/2019, de 21 de enero, de la Vicepresidencia y sobre reestructuración de Consejerías, y el Decreto 103/2019, de 12 de febrero, por el que se establece la estructura orgánica de la Consejería de Agricultura, Ganadería, Pesca y Desarrollo Sostenible, corresponde a esta Consejería el ejercicio de las competencias de la Comunidad Autónoma de Andalucía en materia de medio ambiente.

Por todo lo anterior

**SE RESUELVE**

Considerar como NO SUSTANCIALES las modificaciones planteadas en el proyecto de ejecución de modernización de regadío en la Colectividad de Cuevas del Campo (AAU/SC/02/19), promovido por la Comunidad de Regantes de Pozo Alcón, Hinojares y Cuevas del Campo, al entender que las citadas modificaciones no suponen un aumento significativo de los aspectos contemplados en el artículo 19.11 de la Ley 7/2007, de 9 de julio, de Gestión Integrada de la Calidad Ambiental, teniendo en cuenta las circunstancias contempladas en el artículo 9.2 del Decreto 356/2010, de 3 de agosto, siempre que la actividad proyectada se ajuste a los requerimientos expresados en la documentación presentada por el promotor, Comunidad de Regantes de Pozo Alcón, Hinojares y Cuevas de Campo y se cumpla con los condicionados establecidos en esta resolución.




| | | | |
|---|---|---|---|
| FIRMADO POR | MARIA LOPEZ SANCHIS | 01/07/2021 | PÁGINA 4/5 |
| VERIFICACIÓN | 64oxu739PFIRMABT4Qg7GlQCtQHt8S | https://ws050.juntadeandalucia.es/verificarFirma/ | |

Esta resolución de modificación no sustancial no exime a su titular de la obligación de obtener las demás autorizaciones, permisos y licencias, que sean exigibles de acuerdo con la legislación vigente.

Contra la presente RESOLUCIÓN, que no pone fin a la vía administrativa, podrá interponer RECURSO DE ALZADA ante la Excma. Sra. Consejera de Agricultura, Ganadería, Pesca y Desarrollo Sostenible, en el plazo de UN MES contado a partir del día siguiente al de la notificación de la misma, de conformidad con lo dispuesto en los artículos 115, 121 y 122 de la Ley 39/2015, de 1 de octubre, del Procedimiento Administrativo Común de las Administraciones Públicas.

LA DIRECTORA GENERAL DE
CALIDAD AMBIENTAL Y CAMBIO CLIMÁTICO

Fdo:. María López Sanchís.




| | | | |
|---|---|---|---|
| FIRMADO POR | MARIA LOPEZ SANCHIS | 01/07/2021 | PÁGINA 5/5 |
| VERIFICACIÓN | 64oxu739PFIRMABT4Qg7GlQCtQHt8S | https://ws050.juntadeandalucia.es/verificarFirma/ | |

Junta de Andalucía

**CONSEJERÍA DE AGRICULTURA, GANADERÍA, PESCA Y DESARROLLO SOSTENIBLE**

Oficina de Registro: CAGPDS REGISTRO GENERAL SSCC

Diligencia

De conformidad con lo establecido en el artículo 26.1 del Decreto 622/2019, de 27 de diciembre, de administración electrónica, simplificación de procedimientos y racionalización organizativa de la Junta de Andalucía y en el artículo 16.2 de la ley 39/2015, de 1 de octubre, del Procedimiento Administrativo Común de las Administraciones Públicas, se extiende la presente diligencia a efectos de certificar que en el Registro Electrónico Único de la Junta de Andalucía, consta un asiento registral de salida con los siguientes datos:

| | |
|---|---|
| Fecha de remisión:[1] | 08/07/2021 12:34:42 |
| Organo de origen: | 6610/00502/00000-DIRECCIÓN GENERAL DE CALIDAD AMBIENTAL Y CAMBIO CLIMÁTICO |
| Destinatarios/as: | COMUNIDAD DE REGANTES DE POZO ALCÓN, HINOJARES Y CUEVAS DEL CAMPO.<br>AVDA. DE |
| Extracto del contenido del documento: | RESOLUCIÓN MODIFICACIÓN NO SUSTANCIAL PROYECTO DE EJECUCIÓN DE MODERNIZACIÓN DE REGADÍO EN LA COLECTIVIDAD DE CUEVAS DEL CAMPO (AAU/SC/02/19). |
| Lugar de Remisión: | |
| Forma de Remisión: | CORREO POSTAL CERTIFICADO |
| Numero de registro de remisión: | 2021130000018993 |

3. Lugar, fecha y firma

El/la funcionario/a:_____

Cargo que ocupa:_____

JUNTA DE ANDALUCIA
CONSEJERIA DE AGRICULTURA, GANADERIA, PESCA Y DESARROLLO SOSTENIBLE
Dirección General de Calidad Ambiental y Cambio Climático
SEVILLA

1 La fecha de remisión es la fecha válida a efectos de cómputo de los plazos correspondientes

# APÉNDICE 5

## CLÁUSULA TERCERA DEL «CONVENIO REGULADOR PARA LA FINANCIACIÓN, CONSTRUCCIÓN Y EXPLOTACIÓN DE LAS OBRAS DE MODERNIZACIÓN DE LOS REGADÍOS DE LA COLECTIVIDAD CUEVAS DEL CAMPO. FASE II (GRANADA). (COMUNIDAD DE REGANTES POZO ALCÓN, HINOJARES Y CUEVAS DEL CAMPO, PROVINCIAS DE JAÉN Y GRANADA)»

Esta fase finalizará con la aprobación del proyecto por el Ministerio de Agricultura, Pesca y Alimentación.

En el caso de resolución del Convenio por causas no imputables a SEIASA, la COLECTIVIDAD DE CUEVAS DEL CAMPO (GRANADA) [COMUNIDAD DE REGANTES DE POZO ALCÓN, HINOJARES Y CUEVAS DEL CAMPO (JAÉN-GRANADA)], se obliga formalmente al pago de la totalidad de los costes soportados por la Sociedad, en los treinta días siguientes a la recepción de las correspondientes facturas, en el domicilio de SEIASA, o en el establecimiento bancario que ésta indique.

Como garantía del pago referido, la COLECTIVIDAD DE CUEVAS DEL CAMPO (GRANADA) [COMUNIDAD DE REGANTES DE POZO ALCÓN, HINOJARES Y CUEVAS DEL CAMPO (JAÉN-GRANADA)], hará entrega, conforme a lo recogido en la Cláusula Quinta (Obligación de Pago y Garantías) de este Convenio, con anterioridad a la firma del mismo, de Aval bancario por un importe equivalente al 5% del presupuesto del coste total de la actuación, o del 2,5% en el caso de que la COLECTIVIDAD DE CUEVAS DEL CAMPO (GRANADA) [COMUNIDAD DE REGANTES DE POZO ALCÓN, HINOJARES Y CUEVAS DEL CAMPO (JAÉN-GRANADA)], aporte el proyecto.

**2ª fase: Ejecución de las obras**

Para el inicio de esta segunda fase será requisito imprescindible la aprobación del proyecto por el Ministerio de Agricultura, Pesca y Alimentación.

Esta fase se iniciará con la licitación de las obras y finalizará con la recepción provisional de las obras, previa a la puesta en uso de las instalaciones, marcando el inicio del período de garantía.

SEIASA no podrá realizar la licitación de las obras o proceder a su encargo a un medio propio, hasta que la COMUNIDAD DE REGANTES acredite la plena disponibilidad de los terrenos, ocupaciones y servidumbres necesarios para ejecutar las obras, cuya obtención compete a la COMUNIDAD DE REGANTES.

La ejecución de las obras se realizará bien con medios propios o mediante la contratación con terceros y de acuerdo con el Proyecto aprobado definitivamente por el Ministerio de Agricultura, Pesca y Alimentación.

SEIASA realizará la Dirección Facultativa de las obras, bien con medios propios o mediante la contratación con terceros y llevará a cabo la recepción y liquidación de las mismas al finalizar su ejecución, conforme al encargo o al Proyecto contratado y órdenes de la Dirección Facultativa, en los términos establecidos en el contrato entre el constructor y la Sociedad para la ejecución de las obras.

**3ª fase: Explotación de las obras**

El Convenio suscrito entre SEIASA y el Ministerio de Agricultura, Pesca y Alimentación (MAPA) de 25 de junio de 2021 prevé que SEIASA podrá realizar la explotación de las obras, bien directamente, bien contratando con terceros la prestación de tal servicio, o bien conviniendo con Organismos, Entidades o Comunidades de Usuarios la gestión de la explotación, cuando su competencia o actividad esté directamente relacionada con la naturaleza de la obra a explotar, o con la explotación misma.

Esta fase se iniciará con la recepción provisional de las obras y finalizará con la entrega de las obras a la COLECTIVIDAD DE CUEVAS DEL CAMPO (GRANADA) [COMUNIDAD DE REGANTES DE POZO ALCÓN, HINOJARES Y CUEVAS DEL CAMPO (JAÉN-GRANADA)].

**Tercera. – ESQUEMA FINANCIERO**

La financiación del "coste total de la actuación" se estructura y detalla de acuerdo con las previsiones que, al respecto, se contienen en el Convenio firmado con el Ministerio de Agricultura, Pesca y Alimentación (MAPA), el 25 de junio de 2021.

SEIASA C.I.F.: A-82535303

En base a tales principios el esquema de financiación de las obras será el siguiente:

a) El 50% del "coste total de la actuación" será financiado por la COLECTIVIDAD DE CUEVAS DEL CAMPO (GRANADA) [COMUNIDAD DE REGANTES DE POZO ALCÓN, HINOJARES Y CUEVAS DEL CAMPO (JAÉN-GRANADA)], mediante el pago a SEIASA de cada una de las facturas emitidas en relación al 50% de todos los conceptos que integran el coste total de la actuación, tanto durante la fase de redacción y tramitación del proyecto, como a lo largo de la ejecución de las obras, y durante el periodo comprendido entre la finalización de las obras y la liquidación de la tarifa de amortización anticipada, una vez finalizado el periodo de garantía de las mismas.

   Los pagos realizados por la COLECTIVIDAD DE CUEVAS DEL CAMPO (GRANADA) [COMUNIDAD DE REGANTES DE POZO ALCÓN, HINOJARES Y CUEVAS DEL CAMPO (JAÉN-GRANADA)], recogidos en el párrafo anterior tendrán el carácter de anticipo de tarifa de amortización a la que se refiere la Cláusula Cuarta (Tarifas) apartado a) de este Convenio.

   Los gastos financieros en que incurra la Sociedad por causas imputables a la COLECTIVIDAD DE CUEVAS DEL CAMPO (GRANADA) [COMUNIDAD DE REGANTES DE POZO ALCÓN, HINOJARES Y CUEVAS DEL CAMPO (JAÉN-GRANADA)], serán abonados íntegramente por la COLECTIVIDAD DE CUEVAS DEL CAMPO (GRANADA) [COMUNIDAD DE REGANTES DE POZO ALCÓN, HINOJARES Y CUEVAS DEL CAMPO (JAÉN-GRANADA)].

   El coste de las expropiaciones y ocupaciones necesarias será financiado íntegramente por la COLECTIVIDAD DE CUEVAS DEL CAMPO (GRANADA) [COMUNIDAD DE REGANTES DE POZO ALCÓN, HINOJARES Y CUEVAS DEL CAMPO (JAÉN-GRANADA)], al ser ésta la beneficiaria de las expropiaciones, y no formarán parte del "coste total de la actuación".

b) El 50% restante del "coste total de la actuación" será financiado por SEIASA, con cargo a su capital social y será recuperado de la COLECTIVIDAD DE CUEVAS DEL CAMPO (GRANADA) [COMUNIDAD DE REGANTES DE POZO ALCÓN, HINOJARES Y CUEVAS DEL CAMPO (JAÉN-GRANADA)], en veinticinco (25) anualidades a partir del vigésimo sexto año contado desde la terminación de las obras, esto es, del año veintiséis (26) al cincuenta (50), ambos inclusive.

En ningún caso SEIASA adelantará más del 50% con cargo a su capital social del coste total de la actuación.

Asimismo SEIASA facturará a la COLECTIVIDAD DE CUEVAS DEL CAMPO (GRANADA) [COMUNIDAD DE REGANTES DE POZO ALCÓN, HINOJARES Y CUEVAS DEL CAMPO (JAÉN-GRANADA)], en concepto de retribución por prestación de servicios de gestión técnica y administrativa, la cifra equivalente que resulte de aplicar el 2% sobre el presupuesto de ejecución por contrata correspondiente a cada certificación, que se facturará mensualmente a lo largo del período de ejecución de la obra.
Este concepto no estará incluido dentro del denominado "coste total de la actuación" y no será objeto de financiación por parte de la Sociedad, de forma que será asumido íntegramente por la COLECTIVIDAD DE CUEVAS DEL CAMPO (GRANADA) [COMUNIDAD DE REGANTES DE POZO ALCÓN, HINOJARES Y CUEVAS DEL CAMPO (JAÉN-GRANADA)] .

Se entenderá por "coste total de la actuación", el importe total soportado por la Sociedad como consecuencia de la realización de la actuación incluyendo, con carácter meramente enunciativo y no limitativo, entre otros conceptos, los siguientes:

- El coste de ejecución de acuerdo con la liquidación final de las obras según contrata.
- El coste del Programa de Vigilancia Ambiental de fase de ejecución de obra de acuerdo con la

SOCIEDAD MERCANTIL ESTATAL DE INFRAESTRUCTURAS AGRARIAS, S.A. SEIASA C.I.F.: A-82535303

Declaración de Impacto Ambiental (DIA), y, en su caso, con el Informe de Impacto Ambiental (IIA) o la Resolución de Impacto Ambiental (RIA).

- Los costes internos y externos relacionados con la actuación y activados por SEIASA, de acuerdo con los Principios de Contabilidad generalmente aceptados. Entre ellos se considerarán los de Redacción y modificación de Proyecto (siempre que haya sido realizado/contratado por SEIASA), Dirección de Obra, Asistencia Técnica, Gestión administrativa de las expropiaciones y ocupaciones temporales necesarias, y cualesquiera otros que guarden relación con aquellos.

- Los gastos financieros en que, en su caso, tuviera que incurrir SEIASA durante la ejecución de la actuación, excepto los que se ocasionen por causas imputables a la COMUNIDAD DE REGANTES.

- Las tasas e impuestos directamente relacionados con la obra y asumidos por SEIASA.

- El Impuesto sobre el Valor Añadido que resulte no deducible de acuerdo con las normas que regulan dicho tributo.

- Los costes derivados de reparaciones, subsanación de deficiencias, vicios ocultos y similares, que sean soportados por la Sociedad, incluso los producidos una vez recibidas las obras.

- Los gastos y condenas de los posibles pleitos que SEIASA mantenga con terceros, como consecuencia de la ejecución de la actuación objeto de este Convenio, o que guarden relación con la obra.

El coste correspondiente a las expropiaciones y ocupaciones necesarias para la realización de la actuación no formará parte del coste total de la actuación y será asumido íntegramente por la COLECTIVIDAD DE CUEVAS DEL CAMPO (GRANADA) [COMUNIDAD DE REGANTES DE POZO ALCÓN, HINOJARES Y CUEVAS DEL CAMPO (JAÉN-GRANADA)].

Los costes internos activados por SEIASA conforme a los Principios de Contabilidad generalmente aceptados se estiman inicialmente en un 4% sobre el Presupuesto de Ejecución por Contrata, salvo en el caso de que la redacción del proyecto sea realizada por la Sociedad, que se estiman inicialmente en el 6,5% sobre el Presupuesto de ejecución por Contrata, sin perjuicio de que los compromisos de carácter económico asumidos por la COLECTIVIDAD DE CUEVAS DEL CAMPO (GRANADA) [COMUNIDAD DE REGANTES DE POZO ALCÓN, HINOJARES Y CUEVAS DEL CAMPO (JAÉN-GRANADA)], en este Convenio se establecen en relación con el coste total real de la actuación.

**Cuarta. – TARIFAS**
Las tarifas consistirán en:

*a) Tarifas de amortización*

SEIASA recuperará el importe de la inversión efectuada en la ejecución de la actuación mediante el establecimiento de una tarifa de amortización que comprenda el coste total de la actuación soportado por SEIASA, más los gastos financieros en que incurra la Sociedad por causas imputables a la COLECTIVIDAD DE CUEVAS DEL CAMPO (GRANADA) [COMUNIDAD DE REGANTES DE POZO ALCÓN, HINOJARES Y CUEVAS DEL CAMPO (JAÉN-GRANADA)].

El importe de la tarifa de amortización comprendida entre los años uno (1) y veinticinco (25) ambos inclusive, contados a partir de la terminación de las obras, entendida ésta como la fecha de recepción provisional de las obras e inicio del periodo de garantía, ascenderá al 50% del "coste total de la actuación", devengándose dicha cantidad dividida en periodos anuales por igual importe cada año, mientras que su abono deberá realizarse por la COLECTIVIDAD DE CUEVAS DEL CAMPO (GRANADA) [COMUNIDAD DE REGANTES DE POZO ALCÓN, HINOJARES Y CUEVAS DEL CAMPO (JAÉN-GRANADA)],

# APÉNDICE 6

## ESCRITO DE COMPROMISO POR PARTE DE LA COMUNIDAD DE REGANTES PARA DAR CUMPLIMIENTO A LAS CONDICIONES NECESARIAS

COMUNIDAD DE REGANTES DE POZO ALCÓN, HINOJARES Y CUEVAS DEL CAMPO.
AVDA. JAÉN Nº 66
23485 POZO ALCÓN – JAÉN-
TF: 953738134-958718008

**SEIASA**

D. Francisco Rodríguez Mulero
Presidente

C/ José Abascal, 4 – 6ª Planta-
28003 Madrid

**COMPROMISO DE LA COMUNIDAD DE REGANTES DE POZO ALCÓN, HINOJARES Y CUEVAS DEL CAMPO.**

D. Isicio Cruz Moreno, con DNI 26016146H como Presidente de la Comunidad de Regantes de Pozo Alcón, Hinojares y Cuevas de Campo con sede en Avda. Jaén, nº66 de Pozo Alcón (Jaén) y CIF G23023351, respecto al «Proyecto de modernización de regadío en la Colectividad de Cuevas del Campo (Granada). Fase II. (C.R. Pozo Alcón, Hinojares y Cuevas del Campo)», me comprometo:

Previo al inicio de la fase de explotación de la infraestructura modernizada, la Colectividad de Regantes de Cuevas del Campo (Granada) cumplirá las siguientes condiciones:

a) Dotarse de un mecanismo bastante apropiado para poder exigir a las explotaciones el cumplimiento de las condiciones de la resolución sobre la evaluación de impacto ambiental del proyecto en lo que les afecte.
b) El aplicar una tarifa binómica o similar, orientada a fomentar el ahorro en el uso del agua en la zona modernizada.
c) El contar con personal propio o externalizado con formación técnica adecuada al manejo de la infraestructura y el equipamiento de la infraestructura modernizada.
d) El recoger los datos necesarios de los indicadores específicos de regadíos desde el inicio de la fase de explotación de la infraestructura hasta 5 años después de finalizar las obras objeto de cofinanciación FEADER.
e) Si el regadío preexistente cuyas infraestructuras se pretenden modernizar se alimenta de masas de agua superficiales o subterráneas que, de acuerdo con la planificación hidrológica, no alcanzan el buen estado o potencial por razones cuantitativas, la modernización deberá asegurar un ahorro efectivo del agua a nivel de la infraestructura de al menos el 50% del ahorro potencial que, según las previsiones técnicas, se derivaría de la inversión. En este caso, deberá acreditarse que la Comunidad de Regantes afectada ha comunicado a la Confederación Hidrográfica pertinente el ahorro efectivo de agua previsto tras la modernización.

En Pozo Alcón a 4 de octubre de 2022

Atentamente

CRUZ MORENO ISICIO - 26016146H

Firmado digitalmente por CRUZ MORENO ISICIO - 26016146H
Fecha: 2022.10.04 09:47:48 +02'00'

Fdo. D. Isicio Cruz Moreno
Presidente de la Comunidad de Regantes de Pozo Alcón, Hinojares y Cuevas de Campo

# APÉNDICE 7

## COPIA DEL INFORME DE LA OFICINA DE PLANIFICACIÓN HIDROLÓGICA DE LA CONFEDERACIÓN HIDROGRÁFICA DEL GUADALQUIVIR, DE FECHA 16 DE MAYO DE 2022, EMITIDO EN RESPUESTA A LA SOLICITUD DE LA SUBDIRECCIÓN GENERAL DE REGADÍOS, CAMINOS NATURALES E INFRAESTRUCTURAS RURALES DEL MINISTERIO DE AGRICULTURA, PESCA Y ALIMENTACIÓN, SOBRE COHERENCIA DE LAS ACTUACIONES CON LOS OBJETIVOS, ASIGNACIONES O RESERVAS DE RECURSOS, PROGRAMA DE MEDIDAS, Y DEMÁS DETERMINACIONES QUE CONTENGAN EL PLAN HIDROLÓGICO DE LA DEMARCACIÓN DEL GUADALQUIVIR PARA EL PROYECTO

**MINISTERIO**
**PARA LA TRANSICIÓN ECOLÓGICA**
**Y EL RETO DEMOGRÁFICO**

**Confederación**
**Hidrográfica del Guadalquivir**

# Documento firmado electrónicamente

| Firmado por | Fecha de firma | Sello de tiempo |
|---|---|---|
| DAVID GONZALEZ ROJAS | 16/05/2022 13:00:58 | 16/05/2022 13:07:54 |
| VICTOR JUAN CIFUENTES SANCHEZ | 16/05/2022 13:07:48 | |

| | |
|---|---|
| **URL de validación** | https://sede.magrama.gob.es<br>https://pfirma.chguadalquivir.es/gestorcsv |
| **Código CSV** | |
| MA001G200UYM0MM7A1HMH825BU9SUFMTLS | |

Este documento es una copia en soporte papel de un documento electrónico según lo dispuesto en el artículo 27 de la Ley 39/2015 del Procedimiento Administrativo Común de las Administraciones Públicas y la Norma Técnica de Interoperabilidad de Procedimientos de copiado auténtico y conversión entre documentos electrónicos.

MINISTERIO
PARA LA TRANSICIÓN ECOLÓGICA
Y EL RETO DEMOGRÁFICO

CONFEDERACIÓN
HIDROGRÁFICA DEL
GUADALQUIVIR, O.A.

OFICINA DE
PLANIFICACIÓN
HIDROLÓGICA

OFICIO
S/REF. SBC/SGRCNIR
N/REF.
Fecha Ver firma electrónica
Asunto Solicitud de información sobre condiciones de admisibilidad del Proyecto de Modernización del regadío en la Colectividad de Cuevas del Campo. Fase 1. Granada

MINISTERIO DE AGRICULTURA, PESCA Y ALIMENTACIÓN

SUBDIRECCIÓN GENERAL DE REGADÍOS, CAMINOS NATURALES E INFRAESTRUCTURAS RURALES

Gran Vía de San Francisco, 4-6
28005 MADRID

En respuesta a la solicitud de informe sobre coherencia de las actuaciones con los objetivos, asignaciones o reservas de recursos, programa de medidas, y demás determinaciones que contengan el Plan Hidrológico de la Demarcación del Guadalquivir, correspondiente al trámite del expediente de "PROYECTO DE MODERNIZACIÓN DEL REGADÍO EN LA COLECTIVIDAD DE CUEVAS DEL CAMPO. FASE I. GRANADA", esta Oficina de Planificación Hidrológica (OPH) tiene a bien manifestar lo que sigue:

**a) Si la demarcación hidrográfica del Guadalquivir afectada por el proyecto cuenta actualmente con un Plan Hidrológico aprobado, en vigor y comunicado a la Comisión Europea en la forma que determina la Directiva Marco del Agua, indicando el BOE donde se publica su aprobación.**

Mediante Real Decreto 1/2016, de 8 de enero, se aprobó la revisión del Plan hidrológico de la Demarcación del Guadalquivir (publicado en el BOE Núm. 16 del martes 19 de enero de 2016).

**b) Si la zona de riego a modernizar cuenta con concesión previa de aguas, aportando en su caso una copia de la misma.**

Tras consulta realizada al Área de Gestión del Dominio Público Hidráulico de la Comisaría de Aguas de este Organismo, se indica que el aprovechamiento dispone de Resolución de Modificación de Características de la Confederación Hidrográfica del Guadalquivir de 21/08/2020 (expediente 3369/2012). Se adjunta Resolución.

**c) Si la referida operación de modernización es coherente con los objetivos, asignaciones de recursos y programa de medidas del Plan Hidrológico.**

El objeto del proyecto es la modernización de las infraestructuras de riego de la Colectividad de Cuevas del Campo, la cual resulta fundamental dentro de la política actual de eficiencia en el uso del agua, impulsada por las instituciones y organismos públicos, tanto a nivel comunitario, como nacional y autonómico.

Las obsoletas canalizaciones y sistemas de riego con los que cuenta la Comunidad en la actualidad hacen imprescindible acometer actuaciones de mejora para minimizar las enormes pérdidas de agua que se producen con las infraestructuras actuales, gestionándose y racionalizándose de una forma más eficiente.

Dicha operación es coherente con los objetivos, asignaciones de recursos y programa de medidas del Plan Hidrológico aprobado mediante Real Decreto 1/2016, de 8 de enero.

d

**d) La caracterización, de acuerdo con el Plan Hidrológico y su documentación anexa, del estado/potencial de las masas de agua afectadas, y si presentan o no presión por extracciones o por contaminación difusa (detallándolas). Las masas de agua afectadas por el proyecto de modernización serán, según el caso, al menos la masa de agua de la que se realiza la extracción del agua necesaria y las masas conectadas existentes inmediatamente aguas abajo.**

El aprovechamiento solicitado se ubica en el Sistema de Explotación ES050SEXP000000007 “Regulación General” que conforme al Plan Hidrológico de la Demarcación es deficitario (página 81 de la Memoria, tabla 36), en concreto para el escenario 2021 el déficit en este Sistema es de 226,246 $hm^3$/año. Conforme al artículo 19.2 del Real Decreto 907/2007, de 6 de julio, por el que se aprueba el Reglamento de la Planificación Hidrológica, dicho Sistema de Explotación está constituido tanto por las masas de agua superficial como por las subterráneas, integradas todas ellas en el ciclo hidrológico, que constituyen un recurso unitario (artículo 1.3 del Real Decreto Legislativo 1/2001, de 20 de julio, por el que se aprueba el texto refundido de la Ley de Aguas).

En la siguiente tabla muestra las masas de agua superficial afectadas y su estado actual de acuerdo con la caracterización de la planificación hidrológica en vigor.

| Código MASp | Nombre MASp | Estado/Potencial Ecológico | Estado químico | Estado Global |
|---|---|---|---|---|
| ES050MSPF011100056 | Embalse de La Bolera | Muy bueno | Bueno | Bueno |

La masa ES050MSPF011100056 - Embalse de La Bolera presenta presiones por extracciones para agricultura y abastecimiento.

CONFORME:

EL JEFE DE LA OFICINA DE PLANIFICACIÓN HIDROLÓGICA

Víctor J. Cifuentes Sánchez

EL JEFE DE SERVICIO DE LA OFICINA DE PLANIFICACIÓN HIDROLÓGICA

David González Rojas

MINISTERIO
PARA LA TRANSICIÓN ECOLÓGICA
Y EL RETO DEMOGRÁF
CONFEDERACIÓN
HIDROGRÁFICA DEL
GUADALQUIVIR, O.A.

Firmado electrónicamente.
CSV: MA001G200UYM0MM7A1HMH825BU9SEFMFLS

MINISTERIO
PARA LA TRANSICIÓN ECOLÓGICA
Y EL RETO DEMOGRÁFICO

SECRETARIA DE ESTADO
DE MEDIO AMBIENTE

DIRECCIÓN GENERAL
DEL AGUA

SUBDIRECCION GENERAL
DE DOMÍNIO PÚBLICO HIDRÁULICO
E INFRAESTRUCTURAS

O F I C I O

S/REF. **M-3369/2012 (42)**
N/REF. **Expte. nº 42**
FECHA **Madrid, 21 de agosto de 2020**
ASUNTO **TRASLADO DE RESOLUCIÓN DE MODIFICACIÓN DE CARACTERÍSTICAS**

**COMUNIDAD DE REGANTES DE POZO ALCÓN, HINOJARES Y CUEVAS DEL CAMPO**

Avd. De Jaén, Nº 66 Bajo
23485 Pozo Alcón -Jaén-

COMUNIDAD DE REGANTES DE POZO ALCÓN
HINOJARES Y CUEVAS DEL CAMPO
REGISTRO GENERAL
28 AGO 2020
ENTRADA Nº 28/20

Se adjunta resolución compulsada del Director General del Agua, de fecha 21 de agosto de 2020 en relación al expediente de Modificación de la concesión de un aprovechamiento de aguas superficiales a derivar del río Guadalentín con destino riego, en los términos municipales de Pozo Alcón e Hinojares, pertenecientes a la Provincia de Jaén y Cuevas del Campo perteneciente a la Provincia de Granada.

Lo que le traslado para su conocimiento y efectos, comunicándoles que con esta misma fecha se da traslado de la resolución a la, Confederación Hidrográfica del Guadalquivir y al resto de interesados (Mª Luisa Garrido Basterrechea, Pedro Egea Gámez y José Manuel Pérez Moreno) notificándoles que contra la mencionada resolución pueden interponer recurso de alzada ante la Secretaría de Estado de Medio Ambiente del Ministerio para la Transición Ecológica y el Reto Demográfico , en el plazo de un (1) mes a contar desde el día siguiente al de la notificación de la presente Resolución, de conformidad con los artículos 121 y 122 de la Ley 39/2015, de 1 de octubre, del Procedimiento Administrativo Común de las Administraciones Públicas (o artículos 114 y 115 de la Ley 30/1992,de 26 de noviembre, de Régimen Jurídico de las Administraciones Públicas y del Procedimiento Administrativo Común).

Todo ello, sin perjuicio de que pueda ejercitar, en su caso, cualquier otro recurso que estime procedente, en virtud de lo dispuesto en el artículo 40.2 de la Ley 39/2015, de 1 de octubre, del Procedimiento Administrativo Común de las Administraciones Públicas (artículo 58.2 de la Ley 30/1992, de 26 de noviembre).

EL SUBDIRECTOR DE
DOMINIO PÚBLICO HIDRÁULICO E INFRAESTRUCTURAS

Daniel Sanz Jiménez

*(Documento Firmado Electrónicamente)*

CORREO ELECTRÓNICO
Buzon-ltdga@mteco.es
915976202

Plaza de San Juan de la Cruz, s/n.
28071 MADRID

**CSV : GEN-3885-401c-cfc5-f096-43f2-8ab7-efa4-89a1**
DIRECCIÓN DE VALIDACIÓN : https://sede.administracion.gob.es/pagSedeFront/servicios/consultaCSV.htm
FIRMANTE(1) : DANIEL SANZ JIMENEZ | FECHA : 21/08/2020 14:05 | NOTAS : F

**EXPEDIENTE NUM. 42 (M-3369/2012)**

EXPEDIENTE DE MODIFICACIÓN DE LA CONCESIÓN DE UN APROVECHAMIENTO DE AGUAS SUPERFICIALES A DERIVAR DEL RÍO GUADALENTÍN CON DESTINO RIEGO, EN LOS TÉRMINOS MUNICIPALES DE POZO ALCÓN E HINOJARES, PERTENECIENTES A LA PROVINCIA DE JAEN Y CUEVAS DEL CAMPO PERTENECIENTE A LA PROVINCIA DE GRANADA.

**RESOLUCIÓN**

## 1. ANTECEDENTES

### 1.1 Derecho al uso privativo del agua

Por Real Decreto de 18 de junio de 1875, se otorgó a D. José María Iturralde y consocios una concesión para construir un canal derivado del río Guadalentín (Canal de Iturralde), con objeto de poner en riego una extensión de 8.800 ha en los términos municipales de Pozo Alcón (Jaén) y Zújar (Granada).

Por Real Orden de 7 de agosto de 1.875, se aprobó una transferencia de la concesión por un plazo de 99 años, en favor de D. Antonio Lazo, aportándose, a la Sociedad Lazo, Pacheco y Martínez.

Por Real Decreto de 24 de mayo de 1891 se modifica la concesión, entrando en liquidación en el año 1914, dicha Sociedad. Cabe destacar que, durante este periodo, las obras del canal se encontraban sin acabar.

Durante el periodo 1914-1954, la explotación continuó en manos de los herederos de la Sociedad Lazo, Pacheco y Martínez.

Con fecha 23 de abril de 1936, se aprueban las ordenanzas y reglamentos de la Comunidad de Regantes del Canal de Pozo Alcón y Zújar, determinándose, que el agua disponible para una superficie de 2.004,3431 ha regadas perteneciente a la Comunidad de Regantes, era la contratada entre los usuarios y la Sociedad Lazo, Pacheco y Martínez.

En el año 1947, la Confederación Hidrográfica del Guadalquivir, debido en parte, al grave estado de deterioro del Canal, realizó un examen técnico ("Informe relativo al estado actual del Canal de Guadalentín", 1.947), a raíz del cual, se acuerda la reconstrucción del mismo.

Por Orden Ministerial de 21 de julio de 1954, fue aprobada la transferencia de la concesión a Riegos y Energía del Guadalentín, S.A.

Dicha Sociedad (REGSA), acomete una serie de trabajos de conservación, mejora y aumento de los regadíos, apoyándose en los recursos aportados inicialmente por el denominado "Plan Jaén (1953)". Este Plan, dentro del cual, quedaba incluida la Zona del Guadalentín, era un plan, que perseguía la industrialización de la provincia, la aplicación de la política de colonización y la dotación de infraestructuras al objeto de reducir el paro agrícola y fomentar el desarrollo económico de la provincia de Jaén.

Por Orden Ministerial de 25 de junio de 1957, se autorizó al Ministerio de Obras Públicas para adquirir por rescate voluntario las obras e instalaciones del Canal de Iturralde.



CSV : GEN-55c5-d6b9-2621-61cf-6863-f539-4314-14e8
DIRECCIÓN DE VALIDACIÓN : https://sede.administracion.gob.es/pagSedeFront/servicios/consultaCSV.htm
FIRMANTE(1) : DANIEL SANZ JIMENEZ | FECHA : 21/08/2020 11:54 | NOTAS : F

Después de varias vicisitudes e incidencias en las que el propio Ministerio por Orden de 3 de agosto de 1963, resolvió suspender el trámite de rescate e iniciar el expediente de caducidad.

Por Orden Ministerial de 21 de enero de 1967, en la que, de conformidad con el dictamen del Consejo de Estado, se aprueba la caducidad de la concesión de la que era titular la Sociedad "Riegos y Energía del Guadalentín, S.A", la pérdida de fianza, así como, ofrecer a la Comunidad de Regantes de Pozo Alcón y Zújar la posibilidad de constituirse como nueva concesionaria.

Finalmente, por Orden Ministerial de 21 de marzo de 1973, se declara nueva concesionaria del Canal de Iturralde a la Comunidad de Regantes del Canal de Pozo Alcón y Zújar.

Con fecha 15 de diciembre de 1989, la Confederación Hidrográfica del Guadalquivir aprueba la reforma de los estatutos de la Comunidad de Regantes del Canal de Pozo Alcón y Zújar, pasando a denominarse "Comunidad de Regantes de Pozo Alcón, Hinojares y Cuevas del Campo". Esta comunidad de regantes, constituida como corporación de derecho público, tiene por finalidad el aprovechamiento para riegos y usos industriales de las aguas públicas procedentes de la presa de La Bolera y el aprovechamiento de las aguas del Río Guadalentín.

### 1.2 Zona regable de interés nacional del Guadalentín

Por Decreto 349/1962 de 15 de febrero (BOE de 23 de febrero de 1.962), se declara de interés nacional la Zona regable del Guadalentín, en el cual se contemplaba una superficie útil máxima para riego de 8.800 ha, pertenecientes a los términos municipales de Pozo Alcón e Hinojares de Jaén y Zújar de Granada. Como consecuencia de esta declaración, se aprueba por Orden Ministerial de 25 de abril de 1.966, el "*Plan Coordinado de obras de la Zona Regable del Guadalentín*".

Como consecuencia de ese Plan Coordinado, se llevan a cabo hasta el año 1.982 un conjunto de obras de construcción en la zona regable del Guadalentín, entre las cuales destacan:

- Construcción del Pantano de la Bolera, cuya construcción finalizó en 1967.
- Construcción del Canal Principal. Tiene su origen en el viejo Canal de Iturralde, establecido en 1875, que fue sustituido por el nuevo Canal Principal, que se encuentra tunelado.
- Construcción de los 6 canales (ramales) principales, denominados Sur, Norte, Este, Centro, Retamar y La Mesa, que permitían atender la demanda de los 4 sectores de riego.
- Construcción de la red de acequias principales y la red secundaria, que competan la red de riego.

## 2. CARACTERÍSTICAS DE LA INSCRIPCIÓN DEL APROVECHAMIENTO

La Comunidad de Regantes del Canal de Pozo Alcón y Zújar (actualmente Cuevas del Campo, segregado como municipio independiente de Zújar por Real Decreto 2916/1980, de 21 de noviembre) es titular de un aprovechamiento inscrito en el Libro de Aprovechamientos de Aguas Publicas de la Confederación Hidrográfica del Guadalquivir, bajo el número 62.284 con las características siguientes:



CSV : GEN-55c5-d6b9-2621-61cf-6863-f539-4314-14e8
DIRECCIÓN DE VALIDACIÓN : https://sede.administracion.gob.es/pagSedeFront/servicios/consultaCSV.htm
FIRMANTE(1) : DANIEL SANZ JIMENEZ | FECHA : 21/08/2020 11:54 | NOTAS : F

| | |
|---|---|
| **Registro General:** | Nº 62.284 |
| **Clase Aprovechamiento:** | Riego |
| **Corriente:** | Guadalentín (Río) |
| **Nombre del Usuario:** | Comunidad de Regantes del Canal de Pozo Alcón y Zújar |
| **Término Municipal y Provincia De La Toma:** | Pozo Alcón (Jaén), Zújar (Granada) |
| **Caudal Máximo:** | 3000 l/s |
| **Título Del Derecho:** | - 18 de junio de 1875: Concesión por Real Decreto.<br>- 7 de agosto de 1875: Transferencia aprobada por Real Orden.<br>- 24 de mayo de 1891: Modificación por Real Decreto.<br>- 21 de julio de 1954: Transferencia aprobada por Orden Ministerial.<br>- 21 de enero de 1967: Declaración de caducidad de la concesión por Orden Ministerial.<br>- 21 de marzo de 1973: Declaración de nueva concesionaria por Orden Ministerial. |
| **Inscripción Provisional:** | - 21 de marzo de 1973 |

## 3. TRAMITACIÓN

### 3.1 Solicitud

Con fecha 17 de julio de 2012, la Comunidad de Regantes Pozo Alcón, Hinojares y Cuevas del Campo, bajo el asunto "*Inscripción definitiva en Registro General de Aprovechamientos de Aguas Públicas*", presentó solicitud de novación de la concesión otorgada originariamente por Real Decreto, para el riego de 8.800 ha en los términos municipales de Pozo Alcón, Hinojares (Jaén) y Cuevas del Campo (Granada).

Junto con la solicitud, la Comunidad de Regantes presentó una memoria denominada "*Transformación, Modernización y Consolidación de regadíos*" cuyas características técnicas principales se resumen, a continuación:

| | | |
|---|---|---|
| **Zona de riego consolidado: 6.805 ha.** | **Delimitación de la Zona Regable** | |
| | **I. Norte:** | Canal del Norte y Rambla de Turrillas. |
| | **II. Este:** | Hoya de los Corzos, Canal del Este, Pinarejo y Cañada Santa Ana. |
| | **III. Oeste:** | Hinojares, Rambla de Chillar, Acequia de la Hoya, Canal del Centro, Canal del Retamar y Rambla de Salomón. |
| | **IV. Sur:** | Canal del Centro, Hoya del Almendro y Rambla de la Matanza |
| **Zona de riego no consolidado: 1.995 ha** | Se trata de una superficie donde no existe red principal de reparto de agua, situada a cota superior a la de los canales principales y donde el riego es de emergencia siempre que existan excedentes en la zona consolidada. | |

La solicitud y la memoria técnica se acompaña de los siguientes proyectos de modernización de regadíos para una superficie 6.638,69 ha, y que se describirán en el apartado consideraciones técnicas de esta resolución:



CSV : GEN-55c5-d6b9-2621-61cf-6863-f539-4314-14e8
DIRECCIÓN DE VALIDACIÓN : https://sede.administracion.gob.es/pagSedeFront/servicios/consultaCSV.htm
FIRMANTE(1) : DANIEL SANZ JIMENEZ | FECHA : 21/08/2020 11:54 | NOTAS : F

1) *Proyecto de Modernización del riego en Pozo Alcón e Hinojares, Fase I y Fase II (4.116 ha).*
2) *Ficha técnica del Proyecto de Modernización del riego de Cuevas del Campo (2.522,69 ha).*

Dicha solicitud fue ratificada con los escritos presentados por la Comunidad de Regantes, de fecha 11 de diciembre de 2012, donde se solicitaba la modernización de una superficie de 7.121,79 ha, y de fecha 21 de octubre de 2013, donde la Comunidad de Regantes solicitaba la modificación de características del aprovechamiento de aguas aprobado por Orden Ministerial de 21 de marzo de 1973, adjuntando a su vez, el proyecto "*Cambio de características de la Concesión e Inscripción en el Registro de Aguas de la Confederación Hidrográfica*".

Sobre este proyecto de "*Cambio de características de la Concesión e Inscripción en el Registro de Aguas de la Confederación Hidrográfica*", cabe destacar los siguientes aspectos:

| | |
|---|---|
| **Captación Principal:** | Embalse de la Bolera. |
| **Captación Complementaria (Proyectada):** | Río Guadalentín (en su margen derecha). |
| **Caudal Máximo:** | 3.000 l/s (2.500 l/s del canal del embalse y 500 l/s del río Guadalentín). |

**Superficie De Riego:**

| Término Municipal | Provincia | Superficie Actual | Ampliación (ha) | Total (ha) |
|---|---|---|---|---|
| Pozo Alcón | Jaén | 4.038,94 | 927,33 | 4.966,28 |
| Hinojares | Jaén | 140,09 | 36,33 | 176,43 |
| Cuevas del Campo | Granada | 2.780,04 | 877,23 | 3.657,28 |
| **Total** | | **6.959,08** | **1.840,91** | **8.800** |

### 3.2 Subsanación de documentación

Con fecha 19 de noviembre de 2013, la Comisaría de Aguas requiere al titular nueva documentación con relación a la solicitud de modificación de características solicitada.

Con fecha 22 de enero de 2014 los titulares presentan este documento técnico, en el que cabe señalar las características del aprovechamiento respondían a:

| | |
|---|---|
| **Procedencia del agua:** | Superficiales. |
| **Captaciones:** | • Embalse de la Bolera (UTM ETRS89: 508.514/4.179.397)<br>• Río Guadalentín (Proyectada, Margen derecha). (UTM ETRS89: 507.953/ 4.173.466) |
| **Usos:** | Agropecuario-regadíos. |
| **Superficie con derecho a riego:** | 8.800 ha (se han modernizado 6.959,0867 ha, quedando pendiente de consolidar 1.840,9135 ha hasta completar las 8.800 de la Comunidad de Regantes). |
| **Dotaciones ($m^3$/ha*año):** | 3.624 |
| **Volumen anual ($m^3$/año):** | 31.888.000 |
| **Sistemas de regulación:** | Dos balsas de regulación (Denominadas: Balsa nº 1 y nº 3 ejecutadas).<br>• Balsa nº 1 Clasificada en la Categoría "C" (Resolución de 16/12/2009 del Ministerio)<br>• Balsa nº 3 Clasificada en la categoría "B" (Resolución de 20/09/2010 de la Junta de Andalucía). |



CSV : GEN-55c5-d6b9-2621-61cf-6863-f539-4314-14e8
DIRECCIÓN DE VALIDACIÓN : https://sede.administracion.gob.es/pagSedeFront/servicios/consultaCSV.htm
FIRMANTE(1) : DANIEL SANZ JIMENEZ | FECHA : 21/08/2020 11:54 | NOTAS : F

### 3.3 Trámite de competencia de proyectos

Iniciada la tramitación del expediente, se prescindió del trámite de competencia de proyectos de conformidad con lo establecido en el art. 151 de Reglamento del Dominio Público Hidráulico.

No procede, ya que se trata de tramitar la modificación de características de una concesión de aguas que corresponde a una zona regable concreta, cuyas obras de modernización han sido declaradas de interés general del estado (Ley 62/2003, de 30 de diciembre, de medidas fiscales, administrativas y del orden social), y las modificaciones introducidas no suponen un incremento de recursos sobre los derechos de la zona regable superiores al 10% (art. 151.4 del Reglamento del Dominio Público Hidráulico).

### 3.4 Informe de compatibilidad con el Plan Hidrológico de la demarcación hidrográfica del Guadalquivir.

Con fecha 10 de febrero de 2014, la Oficina de Planificación de la Confederación Hidrográfica del Guadalquivir emite informe de compatibilidad con el Plan Hidrológico condicionado a un volumen máximo anual de 29,0563 hm$^3$, reconociendo la oficina de planificación, una superficie con derecho de riego de 8.800 ha.

NOTA: Tabla aportada por la OPH en su informe, muestra el resultado de aplicar las dotaciones del Plan Hidrológico del Guadalquivir a la superficie y cultivos aportados por el peticionario en la documentación técnica aportada:

| Cultivo | Dotación Neta | Eficiencia | Dotación Bruta (m$^3$/ha y año) | Superficie (ha) | Volumen (m$^3$) |
|---|---|---|---|---|---|
| Herbáceos Maíz | 5.000 | 0,75 | 6.666,60 | 1.144 | 7.626.666,70 |
| Herbáceos Trigo | 1.900 | 0,75 | 2.533,30 | 880 | 2229333,30 |
| Herbáceos hortalizas | 4.500 | 0,86 | 5.232,50 | 1.056 | 5525581,40 |
| Frutales almendro | 2.000 | 0,86 | 2.325,60 | 1.584 | 3.683.720,90 |
| Frutales melocotonero | 5.400 | 0,86 | 6.279,10 | 616 | 3.867.906,90 |
| Olivar | 1.290 | 0,86 | 1.500,00 | 3.520 | 5.280.000,00 |
| **Totales** | | | | **8.800** | **28.213.209,30** |

La Oficina de Planificación consideró, de acuerdo al artículo 20.1 de Plan Hidrológico del Guadalquivir, necesario incrementar el volumen máximo anual un 6% por cada 100 km de canal de distribución. Estimando una longitud de distribución de 50.892 metros el informe establece finalmente un volumen anual a otorgar en 29,0563 hm$^3$.

Según lo dispuesto en el artículo 108 del Reglamento del Dominio Público Hidráulico, la Comisaría de aguas, remite al interesado con fecha 26 de marzo de 2014, el informe de compatibilidad.

#### A. Alegaciones del interesado al informe de compatibilidad con el Plan Hidrológico de la demarcación

Con fecha 15 de abril de 2014 y dentro del plazo establecido en los artículos 71 y 76 de la Ley 30/1992, de Régimen Jurídico de las Administraciones Públicas y del Procedimiento Administrativo Común la Comunidad de Regantes presentó alegaciones, con respecto al volumen máximo anual establecido, estimando adecuado establecer un volumen máximo anual de 31,73 hm$^3$, manifestando*"[...] en el R.D. 335/2013 de 17 de mayo del 2013, por el que se aprueba el Plan Hidrológico de la Demarcación del Guadalquivir, en su página 30, el cuadro C.20.2 se establece las Dotaciones netas por tipo de cultivo a fijar antes de la primera revisión del PHDG. En dicho cuadro, se establece para el olivar una dotación de 1.290 m$^3$/ha y año con la salvedad 1- Se*



CSV : GEN-55c5-d6b9-2621-61cf-6863-f539-4314-14e8
DIRECCIÓN DE VALIDACIÓN : https://sede.administracion.gob.es/pagSedeFront/servicios/consultaCSV.htm
FIRMANTE(1) : DANIEL SANZ JIMENEZ | FECHA : 21/08/2020 11:54 | NOTAS : F

*admitirán dotaciones superiores en aquellas explotaciones cuyos derechos concesionales otorgados lo permitan hasta un máximo de 2.150 m³/ha. De esta manera el cuadro de dotación propuesto sería el siguiente":*

| Cultivo | Dotación Neta | Eficiencia | Dotación Bruta (m³/ha y año) | Superficie (ha) | Volumen (m³) |
|---|---|---|---|---|---|
| Herbáceos Maíz | 5.000 | 0,75 | 6.666,60 | 1.144 | 7.626.666,70 |
| Herbáceos Trigo | 1.900 | 0,75 | 2.533,30 | 880 | 2.229.333,30 |
| Herbáceos hortalizas | 4.500 | 0,86 | 5.232,50 | 1.056 | 5.525.581,40 |
| Frutales almendro | 2.000 | 0,86 | 2.325,60 | 1.584 | 3.683.720,90 |
| Frutales melocotonero | 5.400 | 0,86 | 6.279,10 | 616 | 3.867.906,90 |
| Olivar | 2.150 | 0,86 | 2.500,00 | 3.520 | 8.800.000,00 |
| **Totales** | | | | **8.800** | **31.733.209,30** |

Dichas alegaciones fueron remitidas a la Oficina de Planificación para la emisión de nuevo informe.

**B. Consideraciones de la Oficina de Planificación Hidrológica a las alegaciones realizadas por el titular concesional. del Segundo informe de compatibilidad con el Plan Hidrológico de la demarcación hidrográfica del Guadalquivir**

Con fecha 4 de julio de 2014, la Oficina de Planificación Hidrológico emite informe favorable para el riego de 8.800 ha y un volumen total anual de 31,21 hm³, indicando que *"[...] el peticionario alega que en el informe emitido con fecha 10/02/2014, se aplicaba al olivar una dotación bruta de 1500 m³ por ha y año, pudiendo sin embargo aplicarse hasta un máximo de 2500 m³ por Ha y año, al tratarse de una explotación cuyos derechos concesionales otorgados lo permitan. Este supuesto queda expresamente recogido en la normativa del plan hidrológico de la Demarcación (PHD), aprobado por R.D 335/2013 de 17 de mayo. No obstante, el volumen total queda limitado por lo establecido en la normativa del PHG, que establece 30,30 Hm³ para la zona regable que nos ocupa. Dado que la longitud de los canales se estima en 50.982 metros, según consta en esta Confederación Hidrográfica, correspondería un incremento del 3% sobre el volumen total, alcanzándose un incremento de 0,909 Hm3. El máximo volumen sería por tanto de 31,21 Hm³ anuales.*

### 3.5 Información pública

En aplicación de lo establecido en el artículo 144.3 del Reglamento del Dominio Público Hidráulico, dicha petición fue sometida a información pública, exponiéndose en el tablón de anuncios de los Ayuntamientos de Pozo Alcón e Hinojares (Jaén) y Cuevas del Campo (Granada) por el periodo correspondiente, así como en el B.O.P. de Jaén y Granada, de fechas 10 de noviembre de 2014 (BOP nº 214) y 26 de noviembre de 2014 (BOP nº 228) respectivamente, sin que se hayan presentado alegaciones.

### 3.6 Solicitud de informes

#### 3.6.1 Nuevo informe de compatibilidad con el Plan Hidrológico de la Demarcación hidrográfica del Guadalquivir

Con fecha 4 de abril de 2016, de conformidad con la disposición transitoria segunda del Real Decreto 1/2016, de 8 de enero, por el que se aprueba la revisión de los Planes Hidrológicos de las demarcaciones hidrográficas del Cantábrico Occidental, Guadalquivir,



CSV : GEN-55c5-d6b9-2621-61cf-6863-f539-4314-14e8
DIRECCIÓN DE VALIDACIÓN : https://sede.administracion.gob.es/pagSedeFront/servicios/consultaCSV.htm
FIRMANTE(1) : DANIEL SANZ JIMENEZ | FECHA : 21/08/2020 11:54 | NOTAS : F

Ceuta, Melilla, Segura y Júcar, y de la parte española de las demarcaciones hidrográficas del Cantábrico Oriental, Miño-Sil, Duero, Tajo, Guadiana y Ebro, la Oficina de Planificación ratifica su informe de fecha 4 de julio de 2014.

### 3.6.2 Informe del Servicio de Explotación (Dirección Técnica – Zona de Granada)

Consta en el expediente, informe de fecha 26 de agosto de 2016 del Servicio de Explotación (Dirección Técnica- Zona de Granada) en el que se indica lo siguiente respecto a la superficie regable:

*"Situación en 1989:*

*Tras las obras ejecutadas dentro del marco del Plan Coordinado de Obras de la Zona Regable del Guadalentín, se otorga la concesión* para riego en 1989 a la Comunidad de Regantes de Pozo Alcón, Hinojares y Cuevas del Campo para una superficie de 5.800,85 ha en concordancia con el Plan Coordinado de Obras, donde se definió el perímetro de la Zona Regable del Pantano de la Bolera, llamada Zona Regable del Guadalentín. (*Realmente no se resuelve la concesión si no la aprobación de las ordenanzas de la comunidad de regantes).*

*En diciembre de 1985 la Confederación Hidrográfica del Guadalquivir suscribe un convenio con la Universidad de Granada por el que el Instituto de Desarrollo Regional, dependiente de esta última, debía realizar un estudio del Impacto Socioeconómico que sobre la comarca había supuesto el establecimiento de la Zona Regable del Guadalentín.*

*Simultáneamente con lo anterior, la Confederación Hidrográfica del Guadalquivir encargó a Stereocarto la confección de un plano parcelario y un elenco de propietarios de la zona regable en su situación actual, prolongándose dichos trabajos por un periodo aproximado de 2 años.*

*De este encargo a Stereocarto, se dispone en el Servicio del Guadiana Menor de unos planos con las distintas parcelas y con unas fichas individualizadas que recogen los siguientes datos, entre otros: término municipal, número de parcela, propietario, superficie que se riega, superficie prevista regable y superficie prevista no regable.*

*En base fundamentalmente a este último documento, ya que son los únicos datos disponibles de esa fecha, se establecen los siguientes datos:*

- *La superficie regada era de 4.816,55 has*
- *La superficie prevista para riego correspondía a 1.656,35 has.*
- *La superficie prevista no riego era de 922,70 has*

*A la vista de lo anterior, se comprueba que ninguna de las anteriores superficies se corresponde con la superficie de la concesión (5.800,85 has) de la Comunidad de Regantes de Pozo Alcón, Hinojares y Cuevas del Campo (...).*

| | Plan Coordinado de Obras de la Zona Regable de Guadalentín 1966 | Superficie Comunidad de Regantes 1989 | Zona Regable Superficie Estudio Stereocarto | |
|---|---|---|---|---|
| **Sectores** | **Superficie Regable** | **Superficie Concesión** | **Riego (ha)** | **Riego +Previsto Riego (ha)** |
| I | 1.177,4639 | | 1.138,8581 | 1.297,5622 |
| II | 2.236,7413 | | 1.764,4732 | 2.414,0718 |
| III | 1.123,6832 | | 1.161,4700 | 1.350,9630 |
| IV | 1.262,9625 | | 751,7534 | 1.410,3076 |
| **Total** | **5.800,8509** | **5.801** | **4.816,5547** | **6.472,9046** |



CSV : GEN-55c5-d6b9-2621-61cf-6863-f539-4314-14e8
DIRECCIÓN DE VALIDACIÓN : https://sede.administracion.gob.es/pagSedeFront/servicios/consultaCSV.htm
FIRMANTE(1) : DANIEL SANZ JIMENEZ | FECHA : 21/08/2020 11:54 | NOTAS : F

*Situación en 2016*

*Durante los primeros meses del año, personal de la Confederación Hidrográfica del Guadalquivir, ha ido comprobando parcela por parcela la veracidad de la existencia de las mismas, concluyendo lo siguiente;*

- *Actualmente la superficie regada de 4.816,55 has ha pasado a 4.752,72 has, debido a que algunas de estas parcelas se encuentran urbanizadas, han sido expropiadas. No obstante, a la cantidad de 4.752,72 has se le debería sumar la cantidad de 9,30 has que no riegan pero que tienen posibilidad de hacerlo, quedando por tanto una superficie de riego de* ***4.762,02 has.***
- *En cuanto a la superficie prevista para riego ha pasado de 1.656,35 has a 1.492,22 has regadas actualmente, debido a que algunas de estas parcelas se encuentran urbanizadas, han sido expropiadas. No obstante, a la cantidad de 1.492,22 has se le debería sumar la cantidad de 133,25 has que no riegan actualmente, pero que tienen posibilidad de hacerlo, quedando por tanto una superficie de riego de* ***1.625,47 has.***

*Sumando entre ambas una zona regable actual de* ***6.387,49 has****, dentro del perímetro de la Zona Regable del Guadalentín.*

*Conclusión:*

*A la vista de los datos anteriores, se propone desde este Servicio de Explotación del Guadiana Menor, que se considere, si se estima oportuno por la Superioridad, la superficie de 6.388,45 has como superficie de la Comunidad de Regantes de Pozo Alcón, Hinojares y Cuevas del Campo, encomendándoles a la citada Comunidad la identificación de los propietarios de las citadas parcelas."*

Respecto a las infraestructuras y obras de toma, consta en el expediente informe de fecha 20 de noviembre de 2019 en el que se incluye descripción de las mismas y en el que se concluye que la única toma existente situada en el embalse de la Bolera (la toma situada en la margen derecha del río Guadalentín está sin ejecutar), dispone de un caudal suficiente para abastecer el caudal demandado.

### 3.6.3 Informe del Servicio de Actuaciones en Cauces.

Consta informe favorable de fecha 14 de octubre de 2014 en el que se indica que la actuación no presenta afección al Dominio Público Hidráulico, entre las consideraciones que realiza este informe, destacan:

*"La zona de riego se abastece con aguas procedentes del río Guadalentín, embalsadas en el pantano de La Bolera, la red principal consta de un canal principal en túnel que reparte agua a otros seis canales principales que suministran el agua a cuatro sectores de riego, que se dividen en un total de 15 zonas.*

*La toma del embalse de La Bolera (UTM X=507.953; Y=4.173.466) consta de obra civil de captación con compuerta y reja de desbaste, tubería de conducción, foso de grupo de bombeo, cuatro equipos de bombeo y nave para albergar los equipos eléctricos.*

*De la documentación examinada, donde se proyecta la construcción de dos balsas de regulación, denominadas balsa 1 y balsa 3, se comprueba que están fuera de zona de policía, por lo que se desprende que no afectan a cauces públicos."*



CSV : GEN-55c5-d6b9-2621-61cf-6863-f539-4314-14e8
DIRECCIÓN DE VALIDACIÓN : https://sede.administracion.gob.es/pagSedeFront/servicios/consultaCSV.htm
FIRMANTE(1) : DANIEL SANZ JIMENEZ | FECHA : 21/08/2020 11:54 | NOTAS : F

### 3.6.4 Informe del Área de Régimen de Usuarios

De la información remitida por el Área de Régimen de Usuarios se constata lo siguiente:

- Por Resolución del Presidente de la Confederación Hidrográfica del Guadalquivir de 15 de diciembre de 1989, se aprobaron las Ordenanzas de la Comunidad de Regantes Pozo Alcón, Hinojares y Cuevas del Campo.

- Por Resolución de recurso de alzada de fecha 18 de julio de 2017, se establece que la superficie regable es de 6.388,45 ha.

Una vez actualizada la documentación por parte de la Comunidad de Regantes, el Área de Régimen de Usuarios remite con fecha 26 de marzo de 2019 certificado de la Comunidad de Regantes y copia del acta de la Junta General Extraordinaria de fecha 11 de noviembre de 2018, por la que se aprueba por mayoría cualificada del Proyecto de Modificación de los Estatutos de la C.R. para regularización administrativa de los riegos e inscripción definitiva del parcelario de la concesión de las 8.800 ha; la elevación de aguas del río Guadalentín en Peralta y la actualización de las normas al nuevo sistema de riego a presión a la demanda.

Con fecha 6 de noviembre de 2018, Mª Luisa Garrido Basterrechea, José Manuel Pérez Moreno y Gerardo Garrido Basterrechea presentan recurso de alzada contra la Junta General Extraordinaria, antes mencionada. Con fecha 16 de enero de 2019, la Confederación Hidrográfica del Guadalquivir emite resolución desestimando los recursos de referencia RA-0878-J/R-0145, RA-0879-J/R-0145 y RA-0880-J/R-0145.

### 3.6.5 Informe de la Consejería de Agricultura, Pesca y Desarrollo Rural de la Junta de Andalucía

Con fecha 12 de septiembre de 2014, de conformidad con lo determinado en el artículo 110 del vigente Reglamento del Dominio Público Hidráulico, la Comisaría de aguas remitió documento técnico y copia del expediente, a los efectos de que en el plazo de tres meses dicho Organismo, informara o manifestará lo que estimara oportuno en materia de su competencia.

Habiéndose superado los tres meses de plazo establecidos sin que se haya recibido el correspondiente informe por parte de la Consejería de Agricultura y Pesca de la Junta de Andalucía, de conformidad con lo determinado en el artículo 83, puntos 3 y 4 de la Ley 30/1992 de 26 de noviembre, de Régimen Jurídico de las Administraciones Públicas y del Procedimiento Administrativo Común, modificada por la Ley 4/1.999 de 13 de enero, se proseguirá en las actuaciones tendentes a la resolución que proceda.

### 3.6.6 Informe sobre la evaluación ambiental de la Consejería de Medio Ambiente de la Junta de Andalucía

Respecto a la tramitación ambiental, en los distintos proyectos de modernización que constan para el presente aprovechamiento, el órgano ambiental recabó, entre otros, los siguientes informes de la administración autonómica competente:

a) Con relación al procedimiento de tramitación ambiental del proyecto: "*Modernización de riego en la Comunidad de Regantes de Pozo Alcón e Hinojares, en la zona incluida dentro del Parque Natural Sierras de Cazorla, Segura y las Villas en Jaén*" (B.O.E. Nº 302 de 16 de diciembre 2008), se solicitó informe a la Dirección General de Prevención y Calidad Ambiental de la Consejería de Medio Ambiente de la Junta de Andalucía.



CSV : GEN-55c5-d6b9-2621-61cf-6863-f539-4314-14e8
DIRECCIÓN DE VALIDACIÓN : https://sede.administracion.gob.es/pagSedeFront/servicios/consultaCSV.htm
FIRMANTE(1) : DANIEL SANZ JIMENEZ | FECHA : 21/08/2020 11:54 | NOTAS : F

b) Con relación al procedimiento de tramitación ambiental del proyecto de "*Modernización de regadíos de la Comunidad de Regantes de Pozo Alcón Fase III*" – (B.O.E. Nº 132 de 3 de junio de 2015), se solicitó informe tanto a la Dirección General de Prevención y Calidad Ambiental de la Consejería de Medio Ambiente y Ordenación del Territorio de la Junta de Andalucía, como a la Dirección General de Espacios Naturales y Participación Ciudadana de la Consejería de Medio Ambiente y Ordenación del Territorio de la Junta de Andalucía.

c) En lo que respecta al "*Proyecto de modernización de regadío en la colectividad de Cuevas del Campo (Granada)*" y "*Proyecto de modernización del riego en la colectividad de Pozo Alcón e Hinojares, Fases V y VI, estación de filtrado balsas nº1 y nº3 (Jaén)*", en el procedimiento para la obtención autorización ambiental unificada, consta informes de fechas 9 de abril de 2019 y fecha 17 de mayo de 2019,respectivamente de la Delegación Territorial de Agricultura, Ganadería, Pesca y Desarrollo Sostenible en Granada.

d) Como resultado, se acuerdan las siguientes resoluciones ambientales:

- Resolución de 29 de diciembre de 2006 de la Secretaría General para la Prevención de la Contaminación y el Cambio Climático, por la que se adopta la decisión de no someter a evaluación de impacto ambiental el "*Proyecto modernización de riego en la comunidad de regantes de Pozo Alcón e Hinojares y Cuevas del Campo (Jaén y Granada)*". El objeto del proyecto es la modernización de 6.283,15 ha de regadío, de la Comunidad de Regantes Pozo Alcón e Hinojares y Cuevas del Campo, perteneciente a la zona de riegos del Guadalentín.

- Resolución de 17 de noviembre de 2008 de la Secretaría de Estado de Cambio Climático, por la que se formula declaración de impacto ambiental del proyecto Modernización del riego en la Comunidad de Regantes de Pozo Alcón e Hinojares, en la zona incluida dentro del Parque Natural Sierras de Cazorla, Segura y las Villas, en Jaén.

- Resolución de 18 de mayo de 2015, de la Secretaría de Estado de Medio Ambiente, por la que se formula informe de impacto ambiental del "Proyecto Modernización de regadíos de la Comunidad de Regantes de Pozo Alcón. Fase III". El objetivo del proyecto es la modernización de 1.042,31 Ha en el término municipal de Pozo Alcón (Jaén). Este proyecto engloba las siguientes actuaciones:

  - Modernización de las zonas de riego denominadas "*Puerto Blanco, La Mesa y Las Yeseras*", con una superficie de 581,54 ha, que supone la ampliación de las zonas B1G y B3G.

  - Modernización de la zona denominada "*Las Talas*" con una superficie de 460,78 ha.

- Resolución de la Dirección General de Calidad Ambiental y Cambio Climático de la Junta de Andalucía de fecha 2 de febrero de 2020, por la que se concede la autorización ambiental unificada a la actuación de ejecución y explotación del "*Proyecto de Modernización de Regadío en la colectividad de Cuevas del Campo (Granada) y Proyecto de Modernización del Riego en la Colectividad de Pozo Alcón e Hinojares, Fases V y VI, Estación de Filtrado Balsas Nº1 y Nº3 (Jaén)*", en los términos municipales de Cuevas del Campo, Pozo Alcón e Hinojares, siempre que la actividad proyectada se ajuste a los requerimientos expresados en el proyecto técnico presentado por la entidad, al estudio de impacto ambiental y a los condicionantes establecidos en los anexos de la citada resolución.

- Resolución de 13 de julio de 2020, de la Dirección General de Calidad y Evaluación Ambiental por la que se formula informe de impacto ambiental del "*Proyecto de modernización de regadíos de la Comunidad de Regantes de Pozo Alcón, Fase III. TM*



CSV : GEN-55c5-d6b9-2621-61cf-6863-f539-4314-14e8
DIRECCIÓN DE VALIDACIÓN https://sede.administracion.gob.es/pagSedeFront/servicios/consultaCSV.htm
FIRMANTE(1) : DANIEL SANZ JIMENEZ | FECHA : 21/08/2020 11:54 | NOTAS : F

*Pozo Alcón (Jaén)".* En la que se establece que, no es necesario el sometimiento al procedimiento de evaluación ambiental ordinaria del proyecto.

Resaltar que dicha Resolución figura que se modifica la ubicación de la Balsa de Almacenamiento número 4: *"el promotor ha modificado las coordenadas de la Balsa de Almacenamiento n.º 4, recogidas erróneamente en el Documento Ambiental", siendo las correctas ETRS89 (X: 505297; Y: 4177153)".*

A modo de resumen, se adjunta a continuación, una tabla con los proyectos de modernización de la zona regable que se han sometido a estudio de impacto ambiental y la resolución ambiental con la que cuentan cada uno de ellos:

| PROYECTO | Superficie (ha) | Resolución Ambiental | Organismo Promotor |
|---|---|---|---|
| Proyecto de modernización del riego en Pozo Alcón e Hinojares Fase I y II. 2007 | 4.116,00 | SI. IA 29/12/2006 | SEIASA - Comunidad de Regantes |
| Proyecto de Modernización de regadío en la Colectividad de Cuevas del Campo (Granada). 2016 | 3.645,55 | SI. AAU 02/02/2020 | SEIASA (En previsión con varias fases) - Comunidad de Regantes |
| Proyecto de modernización del riego en Pozo Alcón, Fase III. 2019 | 1.042,31 | SI. IA 18/05/2015<br>SI. IA 20/07/2020 | SEIASA - Comunidad de Regantes |
| Proyecto de Modernización del Riego en la Colectividad de Pozo Alcón e Hinojares (Jaén), Fases V y VI Estación de filtrado nº 1 y nº 3 | No se contempla modernización alguna de superficies | SI. AAU 02/02/2020 | El proyecto únicamente contempla la realización de una estación de filtrado, no se contempla modernización alguna de superficies. |
| **Total Superficie Modernizada** | **8.803,86** | | |

### 3.7 Reconocimiento sobre el terreno

Con fecha 10 de febrero de 2020 y de conformidad con lo establecido en el apartado 1 del artículo 111 del RDPH, tuvo lugar el reconocimiento sobre el terreno con el objetivo de confrontar los documentos técnicos presentados por la Comunidad de Regantes Pozo Alcón, Hinojares y Cuevas del Campo.

El acta levantada en dicho acto fue suscrita únicamente por parte de los asistentes, D. Antonio Rodríguez García (en representación de la comunidad de regantes) y el Ingeniero de la Confederación Hidrográfica del Guadalquivir, D. Enrique Ignacio Rodrigo Serrano. En ella se reflejaron las características del aprovechamiento, las cuales coincidían esencialmente con el documento técnico presentado en el procedimiento, y cuyas características se adjuntan.

**Datos de las captaciones:**

| Nº Captación | Coordenada X UTM (ETRS 89) | Coordenada Y UTM (ETRS 89) | Término Municipal | Provincia |
|---|---|---|---|---|
| 1 (Ejecutada) | 508.510 | 4.179.395 | Pozo Alcón | Jaén |
| 2 (Proyectada) | 507.948 | 4.173.469 | Pozo Alcón | Jaén |



CSV : GEN-55c5-d6b9-2621-61cf-6863-f539-4314-14e8
DIRECCIÓN DE VALIDACIÓN https://sede.administracion.gob.es/pagSedeFront/servicios/consultaCSV.htm
FIRMANTE(1) : DANIEL SANZ JIMENEZ | FECHA : 21/08/2020 11:54 | NOTAS : F

**Características de las captaciones:**

| Captación | Tipo de Captación | Cauce | Sistema |
|---|---|---|---|
| 1 | Infraestructura fija: Tòma de agua de embalse de La Bolera | Río Guadalentín. | SE 7 Regulación General |
| 2 | Infraestructura fija: Toma de cauce | Río Guadalentín. | SE 7 Regulación General |

**Usos del agua:**

| Uso | Cultivo | Superficie con derecho a riego (ha) | Volumen total anual | Sistema de riego | Términos Municipales |
|---|---|---|---|---|---|
| Agropecuario-Regadíos | Leñosos, Frutales y Herbáceos | 8.800 | 31,21 $hm^3$ | Localizado (Goteo, microaspersión) | Hinojares y Pozo Alcón (Jaén) y Cuevas del Campo (Granada) |

**Infraestructura de riego (presas, azudes, balsas, depósitos, etc.)**

Balsa nº 1:

- Coordenada U.T.M. (ETRS89) centroide Balsa: X: 507.105; Y: 4.173.419
- Altura 8,40 metros.

Balsa nº 3 *(Según proyecto):*

- Coordenada U.T.M. (ETRS89) centroide Balsa: X: 507.066; Y: 4.169.404
- Altura 8,15 metros.

*Nota: Consta en el expediente copia de la solicitud de aprobación del plan de emergencia de la balsa Nº 3, presentada en la Subdirección General de Regadíos e Infraestructuras Rurales del Ministerio de Agricultura, Pesca y Alimentación.*

Al acto de reconocimiento asistieron, D. Antonio Rodríguez García, D. José Manuel Pérez Moreno, D. Pedro Egea Gámez y Dª María Luisa Garrido Basterrechea, como parte interesada.

Dichos comuneros abandonaron el acto a la mitad y presentaron un escrito de alegaciones de fecha de entrada 26 de febrero de 2020, que se analiza en el siguiente punto del presente informe.

### 3.8 Trámite de audiencia y alegaciones

En el curso del procedimiento se han incorporado al procedimiento alegaciones de dos integrantes de la Comunidad de Regantes Pozo Alcón, Hinojares y Cuevas del Campo. Según documentación obrante en el expediente, las alegaciones están relacionadas con parcelas de secano que se riegan sin derechos, y que no son objeto del presente procedimiento, habiéndose dado traslado al Servicio de Sanciones. Se incluye a los alegantes, D. José Manuel Pérez Moreno y D. Pedro Egea Gámez, como parte interesada, y se les cita al acto de confrontación sobre el terreno.

Con fecha 22 de octubre de 2018 tiene entrada en la Comisaría de aguas de la Confederación Hidrográfica del Guadalquivir escrito firmado por Dª María Luisa Garrido Basterrechea, en calidad de comunera de la Comunidad de Regantes de Pozo Alcón, Hinojares y Cuevas del Campo exponiendo que, en el año 2012 se inició el *procedimiento S/R 3369/12 de modificación de características de la concesión de la Comunidad de Regantes de Pozo Alcón, Hinojares y Cuevas del Campo*, solicitando se declare ahora la caducidad del procedimiento y



CSV : GEN-55c5-d6b9-2621-61cf-6863-f539-4314-14e8
DIRECCIÓN DE VALIDACIÓN : https://sede.administracion.gob.es/pagSedeFront/servicios/consultaCSV.htm
FIRMANTE(1) : DANIEL SANZ JIMENEZ | FECHA : 21/08/2020 11:54 | NOTAS : F

archivo definitivo, al haber transcurrido en exceso el plazo para la tramitación del expediente de modificación de características y encontrándose el expediente paralizado desde hace 2 años por causas imputables al titular, sin haber recibido respuesta alguna por parte de la Confederación Hidrográfica del Guadalquivir.

Así mismo, se les da la condición de interesados, a las personas físicas, María Luisa Garrido Basterrechea, Gerardo Garrido Basterrechea y José Manuel Pérez Moreno, que siendo miembros de la comunidad de regantes presentaron recursos de alzada (RA-0878-J/R-0145, RA-0879-J/R-0145, RA-0886-J/R-014, RA-0880-J/R-0145)[1]contra los acuerdos de la Junta General Extraordinaria de la Comunidad de Regantes, celebrada con fecha 11 de noviembre de 2018.

Con fecha 16 de enero de 2019, la Confederación Hidrográfica del Guadalquivir resuelve desestimar los recursos de referencia:

Por otro lado, con relación al acto de reconocimiento, tal como se ha mencionado en el punto anterior, asistieron, como parte interesada, D. Antonio Rodríguez García, D. José Manuel Pérez Moreno, D. Pedro Egea Gámez y Dª María Luisa Garrido Basterrechea. Dichos comuneros abandonaron el acto a la mitad y presentaron un escrito de fecha de entrada 26 de febrero de 2020 en el que manifestaban que:

- Con fecha 15 de octubre de 2018 solicitaron la declaración de caducidad y archivo del expediente de Modificación de las características de la Concesión de la Comunidad de Regantes de Pozo Alcón, Hinojares y Cuevas del Campo, iniciado en 2012, por llevar años de inactividad por motivos imputables al solicitante, sin haber respuesta por parte de la Confederación Hidrográfica del Guadalquivir.

- Resultó imposible llevar a cabo la confrontación de las tomas sobre el terreno, ya que los propios técnicos de la Comunidad de Regantes desconocían del lugar donde se había fijado la segunda de las tomas. Con respecto a este hecho, los alegantes manifiestan, que la segunda de las tomas, no ha sido aprobado por los comuneros afectados.

- Junto a su escrito presentan un informe técnico relativo a la visita de reconocimiento, en el que se indica entre otros puntos que

---

- [1]RA-0878-J/R-0145, interpuesto en el registro general de la Confederación Hidrográfica del Guadalquivir con fecha 6 de noviembre de 2018, por Dª María Luisa Garrido Bastarrechea y tres comuneros más, solicitando la impugnación de *"La convocatoria de la Asamblea general de 11 de noviembre de 2018, así como las Juntas Generales de las Colectividades para la elección de todos los cargos de las juntas de Gobierno, Jurado de Riegos y elección de Presidentes y Vicepresidentes, convocadas mediante anuncio en el Boletín Oficial de la Provincia de Granada el 5 de octubre de 2018"*, debido a la falta de publicidad y transparencia, y ante la no existencia de un censo actualizado.

- RA-0879-J/R-0145, interpuesto en el registro general de la Confederación Hidrográfica del Guadalquivir con fecha 6 de noviembre de 2018, por D Gerardo Garrido Basterrechea, solicitando la impugnación de *"La convocatoria de la Asamblea general extraordinaria de la Comunidad de Regantes de Pozo Alcón e Hinojares y Cuevas del Campo, señalada para el 11 de noviembre de 2018,"*, debido a la falta de publicidad y transparencia.

- RA-0886-J/R-014, interpuesto en el registro general de Sevilla de la Confederación Hidrográfica del Guadalquivir con fecha 21 de diciembre de 2018, por Dª María Luisa Garrido Bastarrechea solicitando la impugnación *"al acuerdo de la Junta de Gobierno de la Comunidad de Regantes de Pozo Alcón, Hinojares y Cuevas del Campo, de fecha 5 de noviembre de 2018, publicado en el tablón de anuncios el día 9 de noviembre de 2018, por el que se declaran los candidatos admitidos a las elecciones del día 11 de noviembre de 2018, el censo que se utilizará, y otras normas de orden"*.

- RA-0880-J/R-0145: Recurso de alzada interpuesto en el registro general de la Confederación Hidrográfica del Guadalquivir con fecha 6 de noviembre de 2018, por D José Manuel Pérez Moreno, *"La convocatoria de la Asamblea general extraordinaria de la Comunidad de Regantes de Pozo Alcón e Hinojares y Cuevas del Campo, señalada para el 11 de noviembre de 2018"*.



CSV : GEN-55c5-d6b9-2621-61cf-6863-f539-4314-14e8
DIRECCIÓN DE VALIDACIÓN : https://sede.administracion.gob.es/pagSedeFront/servicios/consultaCSV.htm
FIRMANTE(1) : DANIEL SANZ JIMENEZ | FECHA : 21/08/2020 11:54 | NOTAS : F

- El plano, que representaba la zona regable, no tenía una escala suficiente para realizar la confrontación de las zonas regables sobre el terreno.
- Los terrenos grafiados en el plano aportado como "*terrenos regados actualmente*", contempla zonas que no se están regando en la actualidad (Zona de las Talas), ya que, por lo elevado de su cota, no son dominadas por las balsas, *"siendo imposible regarlas sin energía"*.
- Se señala que la Asamblea del 11 de noviembre de 2018, por la que se aprueba por mayoría cualificada del Proyecto de Modificación de los Estatutos de la Comunidad de Regantes para regularización administrativa de los riegos e inscripción definitiva del parcelario de la concesión de las 8.800 ha; la elevación de aguas del río Guadalentín en Peralta y la actualización de las normas al nuevo sistema de riego a presión a la demanda) se encuentra recurrida ante el Tribunal Superior de Justicia de Andalucía, ya que los regantes no conocen la redacción del acta de aquella Asamblea, pendiente de aprobación.
- Indican a su vez, que, a fecha del escrito, las tomas y perímetros vigente corresponderían al de la Resolución de Recurso de Alzada de fecha 18 de julio de 2017, que determinaba una superficie con derecho a riego de 6.388,45 ha.

- Así mismo, los alegantes presentan junto al informe técnico, la denuncia presentada por D. José Manuel Pérez Moreno ante la Comandancia de la Guardia Civil en Jaén, puesto de Pozo Alcón.

### 3.9 Tercer informe de compatibilidad con el Plan Hidrológico de la demarcación hidrográfica del Guadalquivir

Con fecha 10 de marzo de 2020, la Oficina de Planificación Hidrológica emite informe compatible condicionado en el que se establecen una serie de consideraciones:

*"Considerando que la superficie solicitada por la Comunidad de Regantes Pozo Alcón se ha visto minorada tras la eliminación de recintos improductivos, y otros que no tienen evaluación ambiental, quedando finalmente 8.294 ha y que la Comunidad de Regantes solicitará posteriormente una modificación de características para incorporar estos recintos, Comisaría de Aguas pide aclaración sobre el volumen máximo anual que corresponde asignar a las 8.294 ha que se tramitan en el presente expediente.*

| Código Uso | Denominación | Superficie Regable (ha) |
|---|---|---|
| FL | Frutal de cascara-Olivar | 7,343 |
| FS | Frutal de cascara | 923,008 |
| FV | Frutal de cáscara-Viñedo | 0,996 |
| FY | Frutal | 276,766 |
| IV | Invernaderos y Cultivo bajo plástico | 0,851 |
| OC | Olivar-Cítricos | 0,425 |
| OF | Olivar-Frutal | 0,119 |
| OV | Olivar | 6306,62 |
| TA | Tierra arable | 763,789 |
| TH | Huerta | 2,855 |
| VF | Frutal- Viñedo | 0,106 |
| VI | Viñedo | 9,921 |
| VO | Olivar-Viñedo | 0,859 |
| **Total** | | **8.294,110** |
| ***Fuente: Usos del SIGPAC*** | | |



CSV : GEN-55c5-d6b9-2621-61cf-6863-f539-4314-14e8
DIRECCIÓN DE VALIDACIÓN : https://sede.administracion.gob.es/pagSedeFront/servicios/consultaCSV.htm
FIRMANTE(1) : DANIEL SANZ JIMENEZ | FECHA : 21/08/2020 11:54 | NOTAS : F

*Analizada la solicitud, esta Unidad se ratifica en el informe original, con dos modificaciones:*

1. *El Volumen máximo anual entre las dos tomas, para una superficie total de 8.294 ha será de 29,414 hm³/año.*
2. *El caudal ecológico a respetar (Artículos 10 y 11, y Apéndice 7. Caudales Ecológicos, del plan hidrológico vigente). Teniendo en cuenta la superficie de la cuenca vertiente al punto de toma y los caudales y superficie de la cuenca vertiente en el punto final de la masa de agua dentro de cuya cuenca vertiente intermedia se encuentra el punto de toma, el régimen de caudales ecológicos a cumplir en condiciones ordinarios será el siguiente:*

*Punto 1 (Coordenada UTM ETRS89: 508597, 4179683)*

| HPU | Umbrales del Régimen de caudales mínimos en condiciones ordinarias (m³/s) en el punto de toma. | | | | | | | | | | | |
|---|---|---|---|---|---|---|---|---|---|---|---|---|
| % | Oct | Nov | Dic | Ene | Feb | Mar | Abr | May | Jun | Jul | Ago | Sep |
| 0,3 | 0,1 | 0,1 | 0,13 | 0,13 | 0,13 | 0,13 | 0,13 | 0,11 | 0,11 | 0,11 | 0,11 | 0,11 |

*Punto 2 (Coordenada UTM ETRS89: 508084, 4179683)*

| HPU | Umbrales del Régimen de caudales mínimos en condiciones ordinarias (m³/s) en el punto de toma. | | | | | | | | | | | |
|---|---|---|---|---|---|---|---|---|---|---|---|---|
| % | Oct | Nov | Dic | Ene | Feb | Mar | Abr | May | Jun | Jul | Ago | Sep |
| 0,3 | 0,12 | 0,12 | 0,15 | 0,15 | 0,15 | 0,15 | 0,15 | 0,13 | 0,13 | 0,13 | 0,13 | 0,13 |

*Para situaciones de sequía prolongada en la UTS 03-Guadiana Menor, conforme a la Orden TEC/ 1399/2018, de 28 de noviembre, por la que se aprueba la revisión de los planes especiales de sequía, el régimen de caudales ecológicos a cumplir será el siguiente:*

*Punto 1 (Coordenada UTM ETRS89: 508597, 4179683)*

| HPU | Umbrales del Régimen de caudales mínimos en condiciones ordinarias (m3/s) en el punto de toma. | | | | | | | | | | | |
|---|---|---|---|---|---|---|---|---|---|---|---|---|
| % | Oct | Nov | Dic | Ene | Feb | Mar | Abr | May | Jun | Jul | Ago | Sep |
| 0,25 | 0,08 | 0,08 | 0,105 | 0,105 | 0,105 | 0,105 | 0,105 | 0,09 | 0,09 | 0,09 | 0,09 | 0,09 |

*Punto 2 (Coordenada UTM ETRS89: 508084, 4179683)*

| HPU | Umbrales del Régimen de caudales mínimos en condiciones ordinarias (m³/s) en el punto de toma. | | | | | | | | | | | |
|---|---|---|---|---|---|---|---|---|---|---|---|---|
| % | Oct | Nov | Dic | Ene | Feb | Mar | Abr | May | Jun | Jul | Ago | Sep |
| 0,25 | 0,09 | 0,09 | 0,12 | 0,12 | 0,12 | 0,12 | 0,12 | 0,10 | 0,10 | 0,10 | 0,10 | 0,10 |

### 3.10 Informe técnico para la propuesta de resolución y elevación al Ministerio para la Transición Ecológica y el Reto Demográfico

Con fecha 24 de marzo de 2020, el Técnico competente de la Confederación Hidrográfica del Guadalquivir, emite informe, de conformidad con el artículo 112 RDPH, proponiendo otorgar la concesión solicitada de acuerdo a las características y condiciones establecidas en el propio informe.

En el citado informe se indica que, en el transcurso del procedimiento la superficie regable reconocida, 8.800 ha, se ha reducido hasta las 8.294 ha, debido a que se han eliminado recintos improductivos, así como, otros que no estaban amparados por la autorización ambiental correspondiente.

### 3.11 Requerimiento a la Confederación Hidrográfica del Guadalquivir.

Con fecha 29 de mayo de 2020, la Subdirección General de Dominio Público Hidráulico e Infraestructuras requiere aclaración a la Confederación Hidrográfica del Guadalquivir sobre los siguientes puntos:



CSV : GEN-55c5-d6b9-2621-61cf-6863-f539-4314-14e8
DIRECCIÓN DE VALIDACIÓN https://sede.administracion.gob.es/pagSedeFront/servicios/consultaCSV.htm
FIRMANTE(1) : DANIEL SANZ JIMENEZ | FECHA : 21/08/2020 11:54 | NOTAS : F

- Volumen máximo en metros cúbicos que se pretende extraer de cada captación y limitaciones mensuales, si las hubiera.
- Corrección de la información en DINAGES disponible en la aplicación ALBERCA para adaptar la superficie regable a 8.294,110 ha informada por la Oficina de Planificación Hidrológica, en su informe de 10 de marzo de 2020.
- Con respecto a la información cartográfica, se solicita asimismo aclaración sobre la inclusión o eliminación de aquellas parcelas que tienen reconocidos derechos previos al uso privativo, tanto de aguas públicas como privadas.
- Con respecto a la existencia de derechos previos, en su Anexo I "Expedientes otorgados cuyas inscripciones se anulan en el Registro de Aguas", se requiere aclaración si estos derechos existentes son objeto de cancelación registral o de modificación de características.
- Aclaración sobre el carácter "*complementario*" de los aprovechamientos que se incluyen en el catálogo de aguas privadas 5859/1995 y 3851/1993, mencionados en condición específica 4 del informe propuesta de fecha 24 de marzo de 2020.
- Aclaración sobre la inclusión o eliminación de aquellas parcelas que tienen reconocidos derechos previos al uso privativo, tanto de aguas públicas como privadas, en la superficie informada de 8.294,110 Ha.
- Con respecto a la documentación técnica de las actuaciones de modernización, se les indica que no se ha encontrado en la documentación obrante en el expediente, la memoria técnica del "Proyecto de Modernización de Regadío en la colectividad de Cuevas del Campo (Granada) y Proyecto de Modernización del Riego en la Colectividad de Pozo Alcón e Hinojares, Fase IV". Se requiere confirmación si esa fase del proyecto de modernización se ha ejecutado y en su caso, remitir la documentación técnica solicitada.
- Con respecto a la tramitación ambiental, se requiere aclaración sobre si la totalidad de la superficie solicitada 8.294,11 ha posee resolución ambiental en su totalidad.

### 3.12 Respuesta al requerimiento por parte de la Confederación Hidrográfica del Guadalquivir y elevación de nuevo informe técnico para la propuesta de resolución al Ministerio para la Transición Ecológica y el Reto Demográfico

Con fecha 8 de junio de 2020, y tras una modificación de la zona regable, se recibe nuevo informe propuesta en el que se determina una superficie de riego de 8.292,344 hectáreas y escrito por parte de la Confederación Hidrográfica del Guadalquivir, dando respuesta al requerimiento efectuado por la Subdirección General de Dominio Público Hidráulico e infraestructuras, de fecha 29 de mayo de 2020. En el citado escrito:

- Se aporta una estimación de los volúmenes máximos en metros cúbicos que se pretende extraer de cada captación indicándose:

  *Ambas obras captan del mismo cauce y ni la OPH, ni dirección técnica han establecido limitaciones al volumen o caudal a detraer de cada una (...). El vaso del embalse de la Bolera está ubicado en terrenos con relieves Kárstico o calcáreo. Son terrenos calizos en su mayoría, minerales solubles en agua, lo que está generando que paulatinamente el embalse pierda su capacidad de retención del agua que recibe. (...), dichas filtraciones emanan aguas abajo del embalse, a unos 3 km y a un desnivel de 200 metros por debajo de la cota del embalse (...)*

  *Las fugas están aforadas río abajo, resultando unas medias a embalse lleno de unos 1600-1800 litros por segundo. Los manantiales tienen una contribución muy importante de las fugas del embalse de la Bolera. En los años noventa la CHG dictaminó que era inviable económicamente la reparación de las fugas de agua del embalse, y tras su estudio concluyó que la mayoría de las filtraciones volvían a emanar aguas abajo, en los "manantiales del Molino de Peralta", y propuso para completar la dotación a la C.R. el "proyecto de elevación de las aguas del río Guadalentín, propuesta a fecha 07/93 con*



CSV : GEN-55c5-d6b9-2621-61cf-6863-f539-4314-14e8
DIRECCIÓN DE VALIDACIÓN : https://sede.administracion.gob.es/pagSedeFront/servicios/consultaCSV.htm
FIRMANTE(1) : DANIEL SANZ JIMENEZ | FECHA : 21/08/2020 11:54 | NOTAS : F

*clave: 05.272.126/2111. Autor: Joaquín Delgado García (Jefe de Zona de Granada de CHG). En este proyecto se determinó que el caudal máximo que la C.R. podría elevar era 500 l/s en la toma complementaria. La C.R. ha actualizado dicho proyecto en el año 2016.*

*En resumen, esta toma en el río es complementaria y de emergencia para paliar los graves problemas que tiene el embalse de la Bolera, los cuales lejos de solucionarse, se irán agravando con los años. El objetivo de su construcción sería poder recuperar parte del agua que es incapaz de retener el embalse de la Bolera. Como el volumen y caudal necesario de la toma complementaria va a depender mucho del nivel del embalse de la Bolera, se propone que los caudales y volúmenes sean siempre complementarios entre las dos tomas, con la limitación de que no se pueda extraer del río más de 500 l/s, conforme a Proyecto de Confederación y a los bombeos dimensionados. Por ello se propone establecer los siguientes umbrales variables en las características de las captaciones:*

| *USOS DESTINO DEL AGUA* | *VOLUMEN MÁXIMO ANUAL (m3)* | *VOLUMEN MÁXIMO MENSUAL ($m^3$)* | *CAUDAL CONTINUO (L/s)* | *CAUDAL MÁXIMO INSTANTÁNEO (l/s)* | *CAPTACIONES* |
|---|---|---|---|---|---|
| *Agropecuario-Regadíos* | *0-29.414.483* | *0-10.000.000* | *0-2941* | *2.500* | *1* |
| *Agropecuario-Regadíos* | *0-6.000.000* | *0-1.300.000* | *0-500* | *500* | *2* |
| *TOTAL* | *29.414.483* | *10.000.000* | *2941* | *3000* | *1 y 2* |

Con respecto a la información cartográfica, se indica que: *"(...) se ha rectificado la parcela con la etiqueta 572:23070007:1 de aproximadamente 4 ha que estaba cartografiada dos veces. La superficie total cartografiada es de unas 8.573 ha, mientras que la superficie con derecho a riego es de 8.292,344 ha (se rectifica ligeramente la cifra del informe anterior por una nueva duplicidad), lo que supone un exceso de 3,3 ha (...). Con respecto a la aclaración sobre la inclusión o eliminación de aquellas parcelas que tienen reconocidos derechos previos al uso privativo, tanto de aguas públicas como privadas, solo se han incluido los recintos de los dos expedientes con circunstancia especiales (5859/1995 y 3851/1993 ya que tienen reconocido en su derecho privado el carácter de riego de apoyo complementario al de la Comunidad de Regantes Pozo Alcón, Hinojares y Cuevas del Campo). Para evitar el abuso de derecho se les ha limitado el volumen máximo anual a utilizar entre la toma de la comunidad de regantes y las captaciones de aguas privadas".*

- Con respecto a la existencia de derechos previos, se remite una relación de los derechos previos que se extinguirán o se modificarán por parte de la Confederación Hidrográfica una vez se autorice esta modificación de características, así como, una relación de titulares y parcelas que renuncian a la Comunidad de Regantes.

| **Expedientes cuya Inscripción se Extinguirá** | | | |
|---|---|---|---|
| **Nº Expediente** | **Año** | **Término Municipal** | **Observaciones** |
| 793 | 2004 | Pozo Alcón | Sección A - Se Extinguirá la Inscripción. |
| 1.850 | 2004 | Pozo Alcón | Sección A - Se Extinguirá la Inscripción. |
| 3.246 | 1999 | Pozo Alcón | Sección B - Se Extinguirá la Inscripción. |
| 4.185 | 2002 | Pozo Alcón | Sección B - Se Extinguirá la Inscripción. |
| 4.403 | 2004 | Cuevas del Campo | Sección B - Se Extinguirá la Inscripción. |
| 5.660 | 2000 | Pozo Alcón | Sección B - Se Extinguirá la Inscripción. |
| 7.161 | 2000 | Cuevas del Campo | Sección B - Se Extinguirá la Inscripción. |
| 5.662 | 2000 | Pozo Alcón | Sección B - Se Extinguirá la Inscripción. |
| 7.830 | 2007 | Cuevas del Campo | Sección B - Se Extinguirá la Inscripción. |
| 11.031 | 2006 | Pozo Alcón | Sección B - Se Extinguirá la Inscripción. |
| 11.417 | 2006 | Pozo Alcón | Sección B - Se Extinguirá la Inscripción. |
| 1.537 | 2009 | Pozo Alcón | Sección B - Se Extinguirá la Inscripción. |



**CSV : GEN-55c5-d6b9-2621-61cf-6863-f539-4314-14e8**
DIRECCIÓN DE VALIDACIÓN : https://sede.administracion.gob.es/pagSedeFront/servicios/consultaCSV.htm
**FIRMANTE(1) : DANIEL SANZ JIMENEZ | FECHA : 21/08/2020 11:54 | NOTAS : F**

| Expedientes cuya Inscripción se Modificará por Renuncia a Riego | | | |
|---|---|---|---|
| Nº Expediente | Año | Término Municipal | Observaciones |
| 1.871 | 2012 | Pozo Alcón | Sección B–Inicio de MC |
| 2.045 | 2008 | Pozo Alcón | Sección B–Inicio de MC |
| 2.049 | 2008 | Pozo Alcón | Sección B–Inicio de MC |
| 2.056 | 2012 | Pozo Alcón | Sección B–Inicio de MC |
| 2.249 | 2008 | Pozo Alcón | Sección B–Inicio de MC |
| 2.393 | 1994 | Cuevas del Campo | Sección B–Inicio de MC |
| 2.516 | 2007 | Pozo Alcón | Sección A–Inicio de MC |
| 2.808 | 2010 | Pozo Alcón | Sección B–Inicio de MC |
| 3.357 | 2011 | Pozo Alcón | Sección B–Inicio de MC |
| 3.954 | 2001 | Pozo Alcón | Sección A–Inicio de MC |
| 3.975 | 2004 | Cuevas del Campo | Sección B–Inicio de MC |
| 4.380 | 2010 | Pozo Alcón | Sección B–Inicio de MC |
| 9.433 | 2005 | Pozo Alcón | Sección B–Inicio de MC |
| 94 | 2004 | Pozo Alcón | Sección A–Inicio de MC |
| 596 | 2004 | Pozo Alcón | Sección A–Inicio de MC |
| 694 | 2012 | Cuevas del Campo | Sección B–Inicio de MC |
| 730 | 2008 | Pozo Alcón | Sección B–Inicio de MC |
| 834 | 2005 | Pozo Alcón | Sección A–Inicio de MC |
| 1.198 | 1999 | Pozo Alcón | Sección A–Inicio de MC |
| 1.611 | 2003 | Pozo Alcón | Sección A–Inicio de MC |
| 2.013 | 2000 | Pozo Alcón | Sección A–Inicio de MC |
| 2.518 | 2007 | Cuevas del Campo | Sección A–Inicio de MC |
| 3.300 | 2001 | Pozo Alcón | Sección A–Inicio de MC |
| 3.499 | 2003 | Cuevas del Campo | Sección B–Inicio de MC |
| 3.527 | 2009 | Pozo Alcón | Sección B–Inicio de MC |
| 5.766 | 2009 | Pozo Alcón | Sección B–Inicio de MC |
| 6.118 | 2007 | Pozo Alcón | Sección A–Inicio de MC |
| 7.900 | 2005 | Pozo Alcón | Sección B–Inicio de MC |
| 8.220 | 2007 | Pozo Alcón | Sección B–Inicio de MC |
| 8.910 | 2006 | Pozo Alcón | Sección B–Inicio de MC |
| 10.899 | 2007 | Pozo Alcón | Sección B–Inicio de MC |
| 10.906 | 2006 | Cuevas del Campo | Sección B–Inicio de MC |

| Expedientes cuyos titulares renuncian a la C.R. | | | | | |
|---|---|---|---|---|---|
| Nº Expediente | Año | Término Municipal | Polígono | Parcela | Situación |
| 280 | 2007 | Pozo Alcón | 9 | 54 | Superficie descontada en Cartografía |
| 107 | 2010 | Pozo Alcón | 1 | 776 | Superficie descontada en Cartografía |
| 1.040 | 2007 | Pozo Alcón | 9 | 54 y 55 | Superficie descontada en Cartografía |
| 1.716 | 1997 | Pozo Alcón | 3 | 613 | Superficie descontada en Cartografía |
| 3.723 | 2008 | Cuevas del Campo | 4 | 282 | Superficie descontada en Cartografía |
| 3.952 | 2002 | Pozo Alcón | 2 y 3 | varias | Superficie descontada en Cartografía |
| 7.260 | 2006 | Hinojares | 2 | varias | Superficie descontada en Cartografía |
| 7.374 | 2006 | Cuevas del Campo | 2 | 318 | Superficie descontada en Cartografía |
| 10.994 | 2006 | Cuevas del Campo | 4 | 237 | Superficie descontada en Cartografía |
| 11.151 | 2006 | Cuevas del Campo | 3 | 102 | Superficie descontada en Cartografía |
| 3.164 | 2017 | Pozo Alcón | 2 | 533 | Superficie descontada en Cartografía |



CSV : GEN-55c5-d6b9-2621-61cf-6863-f539-4314-14e8
DIRECCIÓN DE VALIDACIÓN : https://sede.administracion.gob.es/pagSedeFront/servicios/consultaCSV.htm
FIRMANTE(1) : DANIEL SANZ JIMENEZ | FECHA : 21/08/2020 11:54 | NOTAS : F

De esta forma, se informa que la superficie con derecho a riego disminuye respecto a la tramitada e informada por la Oficina de Planificación de fecha 10 de marzo de 2020, como consecuencia de la eliminación de recintos con derechos de aguas a los que el titular no renuncia, así como, de descontar la superficie de recintos forestales e improductivos y la ubicada en el parque natural de Cazorla, Segura y Las Villas sin tramitación ambiental.

Además, se informa, que con respecto al informe emitido por la Oficina de Planificación Hidrológica de 10 de marzo de 2020:

- Se elimina una parcela que ha obtenido derechos de riego en la sección B del registro de aguas recientemente (B-3164/2017), cuyo titular ha renunciado a la Comunidad de Regantes. (Parcela 533 del polígono 2 de Pozo Alcón (070)). Esto supone que el volumen (9.857,88 $m^3$/año) y superficie (2,7799 ha) se ve disminuido
- Se incorpora la parcela 750 del polígono 1 de Pozo Alcón (070) con 1,06 ha por renuncia a su derecho 5662/2000, lo que supone incrementar el volumen hasta 3.758 $m^3$/año y la superficie 1,06 ha).

- Con respecto a la documentación técnica relativa a la Fase IV, se indica que la fase IV no existe como tal, y que era una nomenclatura que la C.R. reservó para denominar al proyecto de modernización de Cuevas del Campo, aunque finalmente no lo llegaron a usar como tal para nombrar de este modo su proyecto.

- Con respecto a la tramitación ambiental, se aclara la información sobre la resolución ambiental con la que cuenta cada proyecto objeto de modernización, quedando justificada que toda la superficie de riego objeto de este expediente de modificación de características está amparada por resoluciones ambientales.

| Proyecto | Superficie (ha) | Resolución Ambiental | Organismo Promotor |
|---|---|---|---|
| **Proyecto de modernización del riego en Pozo Alcón e Hinojares Fase I y II. 2007** | 4.116,00 | SI. IA 29/12/2006 | SEIASA - Comunidad de Regantes |
| **Proyecto de Modernización de regadío en la Colectividad de Cuevas del Campo (Granada). 2016** | 3.645,55 | SI. AAU 02/02/2020 | SEIASA (En previsión con varias fases) - Comunidad de Regantes |
| **Proyecto de modernización del riego en Pozo Alcón, Fase III. 2019** | 1.042,31 | SI. IA 18/05/2015<br>SI. IA 20/07/2020 | SEIASA - Comunidad de Regantes |
| **Total Superficie Modernizada** | **8.803,86** | | |

- Con respecto a la información cartográfica, se va a proceder a corregir la información que figura en DINAGES disponible en la aplicación ALBERCA de forma conjunta para adaptarla a una superficie regable de 8.292,344 ha.



CSV : GEN-55c5-d6b9-2621-61cf-6863-f539-4314-14e8
DIRECCIÓN DE VALIDACIÓN : https://sede.administracion.gob.es/pagSedeFront/servicios/consultaCSV.htm
FIRMANTE(1) : DANIEL SANZ JIMENEZ | FECHA : 21/08/2020 11:54 | NOTAS : F

### 3.13 Trámite de audiencia y alegaciones al ofrecimiento de condiciones por la Comunidad de Regantes.

Con fecha 22 de junio de 2020, y de conformidad con el artículo 116 del Real Decreto 849/1986, de 11 de abril, por el que se aprueba el Reglamento del Dominio Público Hidráulico, la Subdirección General de Dominio Público Hidráulico e Infraestructuras remite, a la Comunidad de Regantes de Pozo Alcón, Hinojares y Cuevas del Campo el ofrecimiento de condiciones relativo a la modificación de características de la concesión solicitada, para que, en un plazo de 15 días, manifestase su conformidad con las condiciones de la propuesta remitidas o formulase las observaciones que estimase pertinentes.

Con fecha 6 de julio de 2020, se recibe escrito por parte de la Comunidad de Regantes, en el que se manifiesta que una vez examinado dicho documento por la Junta de Gobierno General y por el Presidente de la Comunidad de Regantes, D. Isicio Cruz Moreno, en sesión celebrada el 2 de julio de 2020, aceptándose el documento de ofrecimiento de condiciones realizado por la Subdirección General de Dominio Público Hidráulico e Infraestructuras y observándose pequeños errores materiales en el parcelario final aprobado por la Comunidad de Regantes, solicitando que se subsane.

A continuación, se hace referencia a las observaciones realizadas al ofrecimiento de condiciones de fecha 22 de junio de 2020:

*1) Detección de varios errores materiales, de hecho, al traspasar la base de datos del Catastro del año 2014 presentada por dicha Comunidad de Regantes, a la base del Sistema de Información Geográfica de Parcelas Agrícolas (SIGPAC) 2019, utilizada por la Confederación Hidrográfica del Guadalquivir:*



CSV : GEN-55c5-d6b9-2621-61cf-6863-f539-4314-14e8
DIRECCIÓN DE VALIDACIÓN : https://sede.administracion.gob.es/pagSedeFront/servicios/consultaCSV.htm
FIRMANTE(1) : DANIEL SANZ JIMENEZ | FECHA : 21/08/2020 11:54 | NOTAS : F

| ZONA REGABLE DE POZO ALCÓN, HINOJARES Y CUEVAS DEL CAMPO<br>PARCELAS QUE HAN DESAPARECIDO AL 100% EN EL VOLCADO DE DATOS DE LA BASE DE 2013 ENTREGADA POR LA C. R. | | | | | | | | | | | |
|---|---|---|---|---|---|---|---|---|---|---|---|
| **Referencia Catastral** | **Resultado** | **Observación** | **Municipio** | **Polígono** | **Parcela** | **Tipo** | **Sup. Riego** | **Sup. Catast** | **COOR X** | **COOR Y** | **Pol-Parc** |
| 23070A00100952 | Error | Desaparece sin motivo aparente | Pozo Alcón | 1 | 952 | R | 0,0895 | 0,0895 | 503349,6 | 4173223,87 | 1-952 |
| 23070A00200694 | Error | Desaparece sin motivo aparente | Pozo Alcón | 2 | 694 | R | 1,003 | 1,003 | 506408,3 | 4176780,75 | 2694 |
| 23070A00300007 | Error | Renombrada en catastro como 23070A00280003:70 | Pozo Alcón | 3 | 7 | R | 0,0081 | 0,0081 | 506047,6 | 4173236,03 | 3-7 |
| 23070A00400256 | Error | Renombrada en catastro como 23070A00280003:58 | Pozo Alcón | 4 | 256 | R | 0,0169 | 0,0169 | 506284,5 | 4173003,48 | 4-256 |
| 23070A00500212 | Error | Desaparece sin motivo aparente | Pozo Alcón | 5 | 212 | R | 0,4265 | 0,6149 | 506831,4 | 4172447,18 | 5-212 |
| 23070A00600222 | Error | Desaparece sin motivo aparente | Pozo Alcón | 6 | 222 | R | 0,0023 | 0,3204 | 505153,8 | 4172004,66 | 6-222 |
| 23070A00600225 | Error | Expediente 1537 renuncio al derecho de pozo, según consta en pág. 17 O.C. | Pozo Alcón | 6 | 225 | R | 0,5329 | 0,5329 | 505283,5 | 4171880,35 | 6-225 |
| 23070A00800324 | Error Uso Sigpac | Es claramente tierra de labor además con riego modernizado histórico | Pozo Alcón | 8 | 324 | R | 0,2713 | 0,2713 | 502547,6 | 4169495,69 | 8-324 |
| 23070A00800325 | Error Uso Sigpac | Es claramente tierra de olivar además con riego modernizado histórico | Pozo Alcón | 8 | 325 | R | 0,0958 | 0,0958 | 502648,5 | 4169463,15 | 8-325 |
| 23070A00900074 | Error | Desaparece, en Catastro se concentra con la 73, pero en SIGPAC sigue existiendo la 74 y se "pierde" la superficie | Pozo Alcón | 9 | 74 | R | 1,9038 | 1,9038 | 502332,4 | 4167179,32 | 9-74 |
| 23070A00900230 | Error | Desaparece por error entre las bases, en SIGPAC es la 230 y en catastro es la 230 + 730. Es riego histórico tradicional. | Pozo Alcón | 9 | 230 | R | 8,5 | 8,5 | 504012,3 | 4167496,82 | 9-230 |
| 23070A00900650 | Error | Desaparece sin motivo aparente | Pozo Alcón | 9 | 650 | R | 0,3058 | 0,3058 | 503634,5 | 4168142,05 | 9-650 |
| 23070A00900717 | Error | Desaparece sin motivo aparente | Pozo Alcón | 9 | 717 | R | 6,7142 | 6,7142 | 503709,2 | 4167334,81 | 9-717 |
| 23070A00900719 | Error | Desaparece quizás modificación catastral entre la 719 + 730 +230 | Pozo Alcón | 9 | 719 | R | 2,5499 | 2,5499 | 504196,4 | 4167923,1 | 9-719 |
| 23070A00900730 | Error | Desaparece por error entre las bases, en SIGPAC es la 230 y en catastro es la 230 + 730+ 719. Es riego histórico tradicional | Pozo Alcón | 9 | 730 | R | 7,3882 | 7,3882 | 504041,8 | 4167670,28 | 9-730 |

CSV : GEN-55c5-d6b9-2621-61cf-6863-f539-4314-14e8
DIRECCIÓN DE VALIDACIÓN : https://sede.administracion.gob.es/pagSedeFront/servicios/consultaCSV.htm
FIRMANTE(1) : DANIEL SANZ JIMENEZ | FECHA : 21/08/2020 11:54 | NOTAS : F

| ZONA REGABLE DE POZO ALCÓN, HINOJARES Y CUEVAS DEL CAMPO<br>PARCELAS QUE HAN DESAPARECIDO AL 100% EN EL VOLCADO DE DATOS DE LA BASE DE 2013 ENTREGADA POR LA C. R. | | | | | | | | | | | |
|---|---|---|---|---|---|---|---|---|---|---|---|
| Referencia Catastral | Resultado | Observación | Municipio | Polígono | Parcela | Tipo | Sup. Riego | Sup. Catast | COOR X | COOR Y | Pol-Parc |
| 18199A00100191 | Error | Desaparece sin motivo aparente | Cuevas del Campo | 1 | 191 | R | 0,0981 | 3,4738 | 506033,3 | 4161147,4 | 1-191 |
| 18199A00100366 | Error | Desaparece sin motivo aparente | Cuevas del Campo | 1 | 366 | R | 2,0189 | 2,3493 | 506389 | 4160659,54 | 1-366 |
| 18199A00300613 | Error | Desaparece sin motivo aparente | Cuevas del Campo | 3 | 613 | R | 3,4915 | 3,4915 | 504792,3 | 4163597,89 | 3-613 |
| 18199A00300881 | Error | Desaparece sin motivo aparente | Cuevas del Campo | 3 | 881 | R | 2,4911 | 2,4911 | 503969,5 | 4162705,3 | 3-881 |
| 18199A00301077 | Error | Desaparece sin motivo aparente | Cuevas del Campo | 3 | 1077 | R | 0,0971 | 0,0971 | 505173 | 4162252,11 | 3-1077 |
| 18199A00301278 | Error | Desaparece sin motivo aparente | Cuevas del Campo | 3 | 1278 | R | 0,0603 | 0,0603 | 503181,8 | 4164073,85 | 3-1278 |
| 18199A00500171 | Error | Desaparece sin motivo aparente | Cuevas del Campo | 5 | 171 | R | 0,0237 | 0,0237 | 507150,9 | 4163020,82 | 5-171 |
| 18199A00600446 | Error | Desaparece sin motivo aparente | Cuevas del Campo | 6 | 446 | R | 0,7213 | 0,988 | 507434 | 4161992,19 | 6-446 |
| | | | | | | TOTAL | 38,8102 | | | | |

CSV : GEN-55c5-d6b9-2621-61cf-6863-f539-4314-14e8
DIRECCIÓN DE VALIDACIÓN : https://sede.administracion.gob.es/pagSedeFront/servicios/consultaCSV.htm
FIRMANTE(1) : DANIEL SANZ JIMENEZ | FECHA : 21/08/2020 11:54 | NOTAS : F

*2) Se han eliminado parcelas por posibles duplicidades de derechos sin que conste la renuncia expresa a la Comunidad de Regantes.*

| Parcelas eliminadas por posibles duplicidades de derecho | | | | | |
|---|---|---|---|---|---|
| Referencia Catastral | Polígono | Parcela | Sup. Riego | Sup. Sigpac | Comentario |
| 18199A00200196 | 2 | 196 | 0,0000 | 9,78 | Pozo domestico |
| 18199A00300221 | 3 | 221 | 0,0000 | 1,27 | Pozo doméstico, ganadero, regadío |
| 18199A00300312 | 3 | 312 | 0,0000 | 1,1 | Pozo regadío: Comunidad de Regantes Poyo Cefrian |
| 18199A00300341 | 3 | 341 | 0,0000 | 1,46 | Pozo regadío: Comunidad de Regantes Poyo Cefrian |
| 18199A00300344 | 3 | 344 | 0,0000 | 1,46 | Pozo regadío: Comunidad de Regantes Poyo Cefrian |
| 18199A00300352 | 3 | 352 | 0.0000 | 1,51 | Pozo regadío: Comunidad de Regantes Poyo Cefrian |
| 18199A00300361 | 3 | 361 | 0,0000 | 3,71 | Pozo regadío: Comunidad de Regantes Poyo Cefrian |
| 18199A00300376 | 3 | 376 | 0,038 | 2,51 | Pozo regadío: Comunidad de Regantes Poyo Cefrian |
| 18199A00300378 | 3 | 378 | 0,0000 | 1,48 | Pozo regadío: Comunidad de Regantes Poyo Cefrian |
| 18199A00300379 | 3 | 379 | 0,0000 | 2,5 | Pozo regadío: Comunidad de Regantes Poyo Cefrian |
| 18199A00300458 | 3 | 458 | 0,0000 | 1,14 | Pozo regadío |
| 18199A00300461 | 3 | 461 | 0,0000 | 1,07 | Pozo regadío: Comunidad de Regantes Poyo Cefrian |
| 18199A00300512 | 3 | 512 | 0,0000 | 3,09 | Pozo regadío: Comunidad de Regantes Poyo Cefrian |
| 18199A00300519 | 3 | 519 | 0,0000 | 1,19 | Pozo regadío: Comunidad de Regantes Poyo Cefrian |
| 18199A00300520 | 3 | 520 | 0,0000 | 0,81 | Pozo regadío: Comunidad de Regantes Poyo Cefrian |
| 18199A00300523 | 3 | 523 | 0,0000 | 4,68 | Pozo regadío: Comunidad de Regantes Poyo Cefrian |
| 18199A00300525 | 3 | 525 | 0,0000 | 2,23 | Pozo regadío: Comunidad de Regantes Poyo Cefrian |
| 18199A00300526 | 3 | 526 | 2,047 | 6 | Pozo regadío parcial |
| 18199A00300535 | 3 | 535 | 0,0000 | 2,75 | Pozo regadío |
| 18199A00600210 | 6 | 210 | 0,0000 | 1,56 | Pozo regadío |
| 18199A00600245 | 6 | 245 | 0,0000 | 4,47 | Pozo regadío |
| 18199A00600262 | 6 | 262 | 0,0000 | 0,7 | Pozo regadío |
| 18199A00600691 | 6 | 691 | 0,0000 | 0,66 | Pozo regadío |
| **Superficie Propuesta 2019:** | | | **2,085** | **57,13** | |

3) *El periodo de vigencia de la concesión debería ser de 40 años como mínimo, y no de 20 años tal y como como se ofrece en la propuesta.*

La Comunidad de Regantes manifiesta en su escrito que, según lo establecido en la Disposición Primera del TRLA, conforme al cual, "*quienes, conforme a la normativa anterior a la Ley 29/1985, de 2 de agosto, de Aguas, fueran titulares de aprovechamiento de aguas públicas en virtud de concesión administrativa o prescripción acreditada, así como de autorizaciones de ocupación o utilización del dominio público estatal seguirán disfrutando de sus derechos, de acuerdo con el contenido de sus títulos administrativos y lo que la propia Ley 29/1985 establece, durante un plazo máximo de 75 años, a partir de la entrada en vigor de la misma, de no fijarse en su título otro menor*". y añade el párrafo segundo del apartado 2 de dicha Disposición Transitoria en el que se indica que "*el derecho a la utilización del recurso se prolongará por un plazo de 75 años contados desde la entrada en vigor de dicha Ley, sin perjuicio de que la Administración ajuste el caudal del aprovechamiento a las necesidades*".



CSV : GEN-55c5-d6b9-2621-61cf-6863-f539-4314-14e8
DIRECCIÓN DE VALIDACIÓN : https://sede.administracion.gob.es/pagSedeFront/servicios/consultaCSV.htm
FIRMANTE(1) : DANIEL SANZ JIMENEZ | FECHA : 21/08/2020 11:54 | NOTAS : F

*No obstante y en el improbable supuesto de que se considerase que no se está ante lo previsto en la Disposición Transitoria Primera del TRLA, se viene a solicitar, de forma expresa, que el plazo de vigencia de la concesión propuesta expire en el plazo de 40 años, como así autoriza el citado artículo 27 de la normativa del Plan Hidrológico de la Demarcación del Guadalquivir, aprobado por Real Decreto 1/2016 de 8 de enero, habida cuenta, también, de que es reconocido en el Informe al que se está haciendo referencia, la existencia de una "zona de riego consolidado de 6.805 Has", que verían vulnerados sus derechos si se limita el plazo de vigencia de la concesión propuesta a 20 años y sin perjuicio, también, que, como consta acreditado en el expediente de concesión, las inversiones que deban realizarse para el desarrollo de la actividad económica, exigen, incluso, un plazo mayor para su recuperación y garantía de viabilidad, que daría lugar a que por estar circunstancias se otorgara por el tiempo necesario para ello, con el límite temporal de 75 años.*

Entendiendo, por tanto, la Comunidad de Regantes que el plazo de vigencia de la presente concesión se prolonga hasta el 31 de diciembre de 2060, es decir, 75 años a partir del 1 de enero de 1986, en que entró en vigor la Ley 29/1985, de 2 de agosto, de Aguas.

Además, se señala que SEIASA, dependiente del Ministerio de Agricultura, ha realizado en el año 2008, inversiones de modernización en parte de la zona regable, siendo el periodo de amortización de las estructuras asociadas a dicha modernización de 50 años. Por lo que hasta el año 2058, parte de sus infraestructuras serían de propiedad estatal, según el convenio regulador que la Comunidad de Regantes establece con SEIASA.

4) *Dejar constancia en la resolución que. no renuncia a la superficie regable de 8.800 ha y que se solicitarán posteriores modificaciones de características.*

La Comunidad de Regantes solicita, en este punto que, se indique, o bien, en las características del aprovechamiento o, en las condiciones específicas de la resolución, que la Comunidad de Regantes mantiene una zona regable o parcelario "en bruto" de 8.800 ha amparadas en su concesión y por el Plan Hidrológico, de modo que les facilite solicitar una posterior modificación de características.

Con fecha 24 de julio de 2020, se recibe correo electrónico remitido por la Comunidad de Regantes, con objeto de justificar mediante documentación expresa, la ampliación del plazo concesional de acuerdo con el artículo 27.2 del Decreto 1/2016, de 8 de enero, por el que se aprueba la revisión de los Planes Hidrológicos de las demarcaciones hidrográficas del Cantábrico Occidental, Guadalquivir, Ceuta, Melilla, Segura y Júcar, y de la parte española de las demarcaciones hidrográficas del Cantábrico Oriental, Miño-Sil, Duero, Tajo, Guadiana y Ebro, *"[...] De conformidad con el artículo 59.4 del TRLA, las concesiones de aprovechamiento de aguas se otorgarán por un plazo máximo de veinte años, que podrá ampliarse hasta cuarenta años cuando, previa justificación, se solicite expresamente. No obstante, podrán otorgarse por plazo superior cuando quede acreditado en el expediente de concesión que las inversiones que deban realizarse para el desarrollo de la actividad económica exigen un plazo mayor para su recuperación y garantía de viabilidad, en cuyo caso se otorgarán por el tiempo necesario para ello, con el límite temporal de setenta y cinco años".*

Junto a su escrito la Comunidad de Regantes aporta:

- Primera ADDENDA de Modificación del Convenio de Colaboración entre la Sociedad Estatal SEIASA del Sur y Este, S.A y la Comunidad de Regantes de Pozo Alcón, Hinojares y Cuevas del Campo para regular la financiación, construcción y explotación de las obras de Modernización de Regadíos de la citada Comunidad de Regantes. (Año 2008).
- Resolución de 27 de diciembre de 2019, de la Dirección General de Desarrollo Rural, Innovación y Política Forestal, por la que se publica la tercera Adenda al Convenio con la Sociedad Mercantil Estatal de Infraestructuras Agrarias, SA, para el establecimiento de los criterios generales de actuación de la sociedad en la



CSV : GEN-55c5-d6b9-2621-61cf-6863-f539-4314-14e8
DIRECCIÓN DE VALIDACIÓN : https://sede.administracion.gob.es/pagSedeFront/servicios/consultaCSV.htm
FIRMANTE(1) : DANIEL SANZ JIMENEZ | FECHA : 21/08/2020 11:54 | NOTAS : F

promoción, contratación y explotación de las obras de modernización y consolidación de regadíos, contempladas en la planificación del Ministerio de Agricultura y Pesca, Alimentación y Medio Ambiente y declaradas de interés general.

- Resolución de 10 de enero de 2019, de la Dirección General de Desarrollo Rural, Innovación y Política Forestal, por la que se publica la primera Adenda al Convenio de colaboración con la Sociedad Mercantil Estatal de Infraestructuras Agrarias, SA, para el establecimiento de los criterios generales de actuación de la sociedad en relación con la promoción, contratación y explotación de las obras de modernización y consolidación de regadíos, contempladas en la planificación del Departamento y declaradas de interés general.
- Borrador del Convenio Regulador para la financiación, construcción y explotación de las obras de modernización de los regadíos de la Comunidad de Regantes de Pozo Alcón, Hinojares y Cuevas del Campo (Jaén) fase III (Año 2019)
- Borrador Convenio Regulador para la financiación, construcción y explotación de las Obras de Modernización de los regadíos de la Comunidad de Regantes de Pozo Alcón, Hinojares y Cuevas del Campo. Colectividad Cuevas Del Campo. Fase I (Granada). (Año 2020).
- Borrador Canon de Regulación del Embalse de la Bolera y tarifa de utilización del agua del Canal del Guadalentín. (Año 2021).

### 3.14 Respuesta a las alegaciones por parte del Ministerio para la Transición Ecológica y el Reto Demográfico.

Habiéndose analizado las alegaciones realizadas por la Comunidad de Regantes al ofrecimiento de condiciones de fecha 22 de junio de 2020, la Subdirección General de Dominio Público Hidráulico e Infraestructuras, resuelve incrementar la superficie regable en 63,899 ha.

Cabe señalar, a continuación, la respuesta de la Subdirección, a las observaciones realizadas por la Comunidad de Regantes en su escrito de alegaciones de fecha 6 de julio de 2020:

1) *Sobre la detección de varios errores materiales de hecho, al traspasar la base de datos del Catastro del año 2014 presentada por dicha Comunidad de Regantes, a la base del Sistema de Información Geográfica de Parcelas Agrícolas (SIGPAC) 2019, utilizada por la Confederación Hidrográfica del Guadalquivir:*

   Habiéndose analizado por la Subdirección cada una de las parcelas incluidas en el escrito de alegaciones aportado por la Comunidad de Regantes, se resume en la siguiente tabla (columna observaciones) el resultado del mismo. Asímismo, en la columna "*Superficie SIGPAC Productivo 2020. Superficie a Añadir (ha)*", se indica la superficie que se ha considerado añadir a la superficie regable de esta concesión, como resultado de contrastar el recinto de riego aportado por la Comunidad de Regantes a la información de terrenos productivos que figuran en el Sistema de Información Geográfica de Parcelas Agrícolas, para el año 2020:



CSV : GEN-55c5-d6b9-2621-61cf-6863-f539-4314-14e8
DIRECCIÓN DE VALIDACIÓN : https://sede.administracion.gob.es/pagSedeFront/servicios/consultaCSV.htm
FIRMANTE(1) : DANIEL SANZ JIMENEZ | FECHA : 21/08/2020 11:54 | NOTAS : F

| Listado de Parcelas Analizadas tras el escrito de Alegaciones al Ofrecimiento de condiciones de fecha 22 de junio de 2020 | | | | | | | | |
|---|---|---|---|---|---|---|---|---|
| Referencia Catastral | Observación | Municipio | Polígono | Parcela | Tipo | Superficie Riego Solicitada C.R (ha) | Superficie SIGPAC Productivo 2020. Superficie a Añadir (ha) | Superficie Catastral (ha) |
| 23070A00100952 | No se añade este recinto a la Zona Regable. Superficie incluida en la parcela de Ref. Catastral 23070A00101201 | Pozo Alcón | 1 | 952 | R | -- | -- | 0,0895 |
| 23070A00200694 | Recinto a añadir a la Zona Regable Terrenos productivos. | Pozo Alcón | 2 | 694 | R | 0,9553 | 0,9324 | 1,0030 |
| 23070A00300007 | No se añade este recinto a la Zona Regable Finca urbana. | Pozo Alcón | 3 | 7 | R | 0,0081 | 0,0000 | 0,0081 |
| 23070A00400256 | No se añade este recinto a la Zona Regable Finca urbana. | Pozo Alcón | 4 | 256 | R | 0,0169 | 0,0000 | 0,0169 |
| 23070A00500212 | Recinto a añadir a la Zona Regable Terrenos productivos. | Pozo Alcón | 5 | 212 | R | 0,2887 | 0,2881 | 0,6149 |
| 23070A00600222 | Recinto a añadir a la Zona Regable Terrenos productivos. | Pozo Alcón | 6 | 222 | R | 0,0023 | 0,0024 | 0,3204 |
| 23070A00600225 | Recinto a añadir a la Zona Regable Terrenos productivos. | Pozo Alcón | 6 | 225 | R | 0,4861 | 0,4861 | 0,5329 |
| 23070A00800324 | Recinto a añadir a la Zona Regable. Tierra de labor o agrario en Catastro. Se aporta reportaje fotográfico justificativo | Pozo Alcón | 8 | 324 | R | 0,2713 | 0,2713 | 0,2713 |
| 23070A00800325 | Terrenos productivos. Tierra de labor o agrario en Catastro. Se aporta reportaje fotográfico justificativo | Pozo Alcón | 8 | 325 | R | 0,0958 | 0,0958 | 0,0958 |
| 23070A00900074 | No se añade recinto a la Zona Regable. Superficie incluida en Ref. Catastral 23070A00900073. (Catastro unifica las parcelas 73 y 74 de SigPac en la parcela 73 del polígono 9) | Pozo Alcón | 9 | 74 | R | 1,7021 | 0,0000 | 1,9038 |
| 23070A00900230 | Recinto a añadir a la Zona Regable Terrenos productivos. | Pozo Alcón | 9 | 230 | R | 8,5000 | 8,4166 | 8,5000 |
| 23070A00900650 | Recinto a añadir a la Zona Regable Terrenos productivos. | Pozo Alcón | 9 | 650 | R | 0,3058 | 0,3058 | 0,3058 |
| 23070A00900717 | Recinto a añadir a la Zona Regable Terrenos productivos. | Pozo Alcón | 9 | 717 | R | 6,6801 | 6,6801 | 6,7142 |

CSV : GEN-55c5-d6b9-2621-61cf-6863-f539-4314-14e8
DIRECCIÓN DE VALIDACIÓN : https://sede.administracion.gob.es/pagSedeFront/servicios/consultaCSV.htm
FIRMANTE(1) : DANIEL SANZ JIMENEZ | FECHA : 21/08/2020 11:54 | NOTAS : F

| Listado de Parcelas Analizadas tras el escrito de Alegaciones al Ofrecimiento de condiciones de fecha 22 de junio de 2020 | | | | | | | | |
|---|---|---|---|---|---|---|---|---|
| Referencia Catastral | Observación | Municipio | Polígono | Parcela | Tipo | Superficie Riego Solicitada C.R (ha) | Superficie SIGPAC Productivo 2020. Superficie a Añadir (ha) | Superficie Catastral (ha) |
| 23070A00900719 | Parcela existente en la Zona Regable. Se aumenta la superficie de riego (Catastro cambia las parcelas 719 y 230 de SigPac por las 719 y 730 del pol 9 con una distribución diferente) | Pozo Alcón | 9 | 719 | R | 2,4595 | 2,4673 | 2,5499 |
| 23070A00900730 | Parcela existente en la Zona Regable. Se aumenta la superficie de riego (Catastro cambia las parcelas 719 y 230 de SigPac por las 230 y 730 del pol 9 con una distribución diferente). | Pozo Alcón | 9 | 730 | R | 7,3882 | 7,2782 | 7,3882 |
| 18199A00100191 | Recinto a añadir a la Zona Regable Terrenos productivos. | Cuevas Del Campo | 1 | 191 | R | 0,0981 | 0,0981 | 3,4738 |
| 18199A00100366 | Recinto a añadir a la Zona Regable Terrenos productivos. | Cuevas Del Campo | 1 | 366 | R | 2,0189 | 2,0133 | 2,3493 |
| 18199A00300613 | Recinto a añadir a la Zona Regable Terrenos productivos. | Cuevas Del Campo | 3 | 613 | R | 3,4915 | 3,4915 | 3,4915 |
| 18199A00300881 | Recinto a añadir a la Zona Regable Terrenos productivos. | Cuevas Del Campo | 3 | 881 | R | 2,3680 | 2,3680 | 2,4911 |
| 18199A00301077 | Recinto a añadir a la Zona Regable Terrenos productivos. | Cuevas Del Campo | 3 | 1077 | R | 0,0358 | 0,0357 | 0,0971 |
| 18199A00301278 | Recinto a añadir a la Zona Regable Terrenos productivos. | Cuevas Del Campo | 3 | 1278 | R | 0,0603 | 0,0603 | 0,0603 |
| 18199A00500171 | Recinto a añadir a la Zona Regable Terrenos productivos. | Cuevas Del Campo | 5 | 171 | R | 0,0237 | 0,0237 | 0,0237 |
| 18199A00600446 | Recinto a añadir a la Zona Regable Terrenos productivos. | Cuevas Del Campo | 6 | 446 | R | 0,7213 | 0,7213 | 0,9880 |
| 18199A00200335 | Parcela existente en la Zona Regable. Se aumenta la superficie de riego | Cuevas Del Campo | 2 | 335 | R | 1,9200 | 1,9250 | -- |
| | | | | | TOTAL | 39,8977 | 37,5939 | |

CSV : GEN-55c5-d6b9-2621-61cf-6863-f539-4314-14e8
DIRECCIÓN DE VALIDACIÓN : https://sede.administracion.gob.es/pagSedeFront/servicios/consultaCSV.htm
FIRMANTE(1) : DANIEL SANZ JIMENEZ | FECHA : 21/08/2020 11:54 | NOTAS : F

2) *Eliminación de parcelas por posibles duplicidades de derechos sin que conste la renuncia a la Comunidad de Regantes.*

Habiéndose analizado la información referente a este punto, con fecha 10 de julio de 2020, la Confederación Hidrográfica del Guadalquivir requiere a la Comunidad de Regantes Pozo Alcón-Hinojares-Cuevas del Campo que: *"aporte documentación donde se justifique que, las parcelas referenciadas en el Anexo I, no se encuentran en situación de duplicidad de derechos, para lo cual, dependiendo de la tipología del titular y/o del expediente, deberá aportar:*

a) ***Comunidades de regantes:*** *Certificados de dichas comunidades de regantes en los que se acredite su no pertenencia a la Comunidad de Regantes Pozo Alcón-Hinojares-Cuevas del campo. En caso de titulares que pertenezcan a otra Comunidad, y quieran renunciar para incorporarse a la Comunidad de Regantes Pozo Alcón-Hinojares-Cuevas del Campo, deberán aportar certificados expedidos por la Comunidad a la que renuncian en el que se preste conformidad a la separación de cada una de las parcelas y de que están al corriente de sus obligaciones, además deben aportar escritos de renuncia de cada uno de los titulares a su derecho en la Comunidad de Regantes.*

b) ***Expedientes de concesiones o Sección B:*** *En cuanto a las duplicidades de superficies de riego señaladas, los comuneros que sean titulares de otros derechos de riego de aguas públicas (secciones A y B del Registro de Aguas) dentro de las fincas incluidas en la zona regable de interés del estado, deberán presentar escrito de renuncia a esos aprovechamientos, pues no puede haber dos derechos de aguas públicas sobre un mismo recinto y el mismo destino.*

Con fecha 14 de julio de 2020, la Comunidad de regantes aporta la documentación solicitada. A continuación, se hace referencia a la relación de aprovechamientos con derechos a extinguir o modificar, según la relación de parcelas aportadas en su escrito por la Comunidad de Regantes:

CSV : GEN-55c5-d6b9-2621-61cf-6863-f539-4314-14e8
DIRECCIÓN DE VALIDACIÓN : https://sede.administracion.gob.es/pagSedeFront/servicios/consultaCSV.htm
FIRMANTE(1) : DANIEL SANZ JIMENEZ | FECHA : 21/08/2020 11:54 | NOTAS : F

| Aprovechamientos con derechos previos a extinguir, modificar y relación de titulares y parcelas que renuncian al derecho de riego otorgado a la Comunidad de Regantes de Pozo Alcón, Hinojares y Cuevas del Campo. | | | | | | | |
|---|---|---|---|---|---|---|---|
| Referencia Catastral | Pol. | Parc. | Usos 2020 | Usos 2014 | Sup SigPac | Comentario | Resolución |
| 18199A00200196 | 2 | 196 | Frutal de cascara-olivar | Frutal de cascara-olivar | 9,78 | Pozo doméstico. No existe duplicidad. | Parcela a añadir a la Zona Regable. |
| 18199A00300221 | 3 | 221 | Tierra arable | Tierra arable | 1,27 | Pozo doméstico, ganadero, regadío. Duplicado con 11521/2006 (AAA) | Renuncia a la Comunidad de Regantes. |
| 18199A00300312 | 3 | 312 | Olivar | Olivar | 1,10 | Pozo regadío. Duplicado con 6322/2007 (AAA reabierto) C.R Poyo Cefrian | Renuncia a la Comunidad de Regantes. |
| 18199A00300341 | 3 | 341 | Olivar | Olivar | 1,46 | Pozo regadío. Duplicado con 6322/2007 (AAA reabierto) C.R Poyo Cefrian | Renuncia a la Comunidad de Regantes. |
| 18199A00300344 | 3 | 344 | Olivar | Olivar | 1,46 | Pozo regadío. Duplicado con 6322/2007 (AAA reabierto) C.R Poyo Cefrian | Renuncia a la Comunidad de Regantes. |
| 18199A00300352 | 3 | 352 | Olivar | Olivar | 1,51 | Pozo regadío. Duplicado con 6322/2007 (AAA reabierto) C.R Poyo Cefrian | Renuncia a la Comunidad de Regantes. |
| 18199A00300361 | 3 | 361 | Olivar | Olivar | 3,71 | Pozo regadío. Duplicado con 6322/2007 (AAA reabierto) C.R Poyo Cefrian | Renuncia a la Comunidad de Regantes. |
| 18199A00300376 | 3 | 376 | Olivar | Olivar | 2,51 | Pozo regadío. Duplicado con 6322/2007 (AAA reabierto) C.R Poyo Cefrian | Renuncia a la Comunidad de Regantes. |
| 18199A00300378 | 3 | 378 | Olivar | Olivar | 1,48 | Pozo regadío. Duplicado con 6322/2007 (AAA reabierto) C.R Poyo Cefrian | Renuncia a la Comunidad de Regantes. |
| 18199A00300379 | 3 | 379 | Olivar | Olivar | 2,50 | Pozo regadío. Duplicado con 6322/2007 (AAA reabierto) C.R Poyo Cefrian | Renuncia a la Comunidad de Regantes. |
| 18199A00300458 | 3 | 458 | Olivar | Olivar | 1,14 | Pozo regadío. Duplicado con 10991/2006. Uso riego y fitosanitario | Parcela a añadir a la Zona Regable. Renuncia al pozo para riego. Se solicitará cambio de uso (doméstico y ganadero). |
| 18199A00300461 | 3 | 461 | Olivar | Olivar | 1,07 | Pozo regadío. Duplicado con 6322/2007 (AAA reabierto) C.R Poyo Cefrian | Renuncia a la Comunidad de Regantes. |
| 18199A00300512 | 3 | 512 | Olivar | Olivar | 3,09 | Pozo regadío. Duplicado con 6322/2007 (AAA reabierto) C.R Poyo Cefrian | Renuncia a la Comunidad de Regantes. |
| 18199A00300519 | 3 | 519 | Olivar | Olivar | 1,19 | Pozo regadío. Duplicado con 6322/2007 (AAA reabierto) C.R Poyo Cefrian | Renuncia a la Comunidad de Regantes. |
| 18199A00300520 | 3 | 520 | Olivar | Olivar | 0,81 | Pozo regadío. Duplicado con 6322/2007 (AAA reabierto) C.R Poyo Cefrian | Renuncia a la Comunidad de Regantes. |
| 18199A00300523 | 3 | 523 | Olivar | Olivar | 4,68 | Pozo regadío. Duplicado con 6322/2007 (AAA reabierto) C.R Poyo Cefrian | Renuncia a la Comunidad de Regantes. |

CSV : GEN-55c5-d6b9-2621-61cf-6863-f539-4314-14e8
DIRECCIÓN DE VALIDACIÓN : https://sede.administracion.gob.es/pagSedeFront/servicios/consultaCSV.htm
FIRMANTE(1) : DANIEL SANZ JIMENEZ | FECHA : 21/08/2020 11:54 | NOTAS : F

| Aprovechamientos con derechos previos a extinguir, modificar y relación de títulares y parcelas que renuncian al derecho de riego otorgado a la Comunidad de Regantes de Pozo Alcón, Hinojares y Cuevas del Campo. | | | | | | | |
|---|---|---|---|---|---|---|---|
| **Referencia Catastral** | **Pol.** | **Parc.** | **Usos 2020** | **Usos 2014** | **Sup SigPac** | **Comentario** | **Resolución** |
| 18199A00200196 | 2 | 196 | Frutal de cascara-olivar | Frutal de cascara-olivar | 9,78 | Pozo doméstico. No existe duplicidad. | Parcela a añadir a la Zona Regable. |
| 18199A00300525 | 3 | 525 | Olivar | Olivar | 2,23 | Pozo regadío. Duplicado con 6322/2007 (AAA reabierto) C.R Poyo Cefrian | Renuncia a la Comunidad de Regantes. |
| 18199A00300526 | 3 | 526 | Olivar | Olivar | 5,9979 | Aumentar la superficie regable. | Aumentar la superficie regable. |
| 18199A00300535 | 3 | 535 | Olivar | Olivar | 2,75 | Duplicado con 3484/2003. | Parcela a añadir a la Zona Regable. Renuncia al pozo para riego. Solicitará cambio de uso (doméstico y ganadero). |
| 18199A00600210 | 6 | 210 | Olivar | Olivar | 1,56 | Duplicado con 3972/2004. | Parcela a añadir a la Zona Regable. Renuncia al pozo para riego. Solicitará cambio de uso (doméstico y fitosanitarios). |
| 18199A00600245 | 6 | 245 | Olivar | Olivar | 4,0818 | No existe duplicidad | Parcela a añadir a la Zona Regable. |
| 18199A00600262 | 6 | 262 | Olivar | Olivar | 0,70 | Pozo regadío. Duplicado con 7593/2006. | Parcela a añadir a la Zona Regable. Renuncia al pozo para riego. Solicitará cambio de uso (doméstico, ganadero y fitosanitarios). |
| 18199A00600691 | 6 | 691 | Olivar | Olivar | 0,66 | Pozo regadío. Duplicado con 7593/2006. | Parcela a añadir a la Zona Regable. Renuncia al pozo para riego. Solicitará cambio de uso (doméstico, ganadero y fitosanitarios). |



CSV : GEN-55c5-d6b9-2621-61cf-6863-f539-4314-14e8
DIRECCIÓN DE VALIDACIÓN : https://sede.administracion.gob.es/pagSedeFront/servicios/consultaCSV.htm
FIRMANTE(1) : DANIEL SANZ JIMENEZ | FECHA : 21/08/2020 11:54 | NOTAS : F

3) *Sobre si el periodo de vigencia de la concesión debería ser de 40 años como mínimo, y no de 20 años tal y como como se ofrece en la propuesta.*

Según el artículo 27.2 del Decreto 1/2016, de 8 de enero, por el que se aprueba la revisión de los Planes Hidrológicos de las demarcaciones hidrográficas del Cantábrico Occidental, Guadalquivir, Ceuta, Melilla, Segura y Júcar, y de la parte española de las demarcaciones hidrográficas del Cantábrico Oriental, Miño-Sil, Duero, Tajo, Guadiana y Ebro, *"[...] De conformidad con el artículo 59.4 del TRLA, las concesiones de aprovechamiento de aguas se otorgarán por un plazo máximo de veinte años, que podrá ampliarse hasta cuarenta años cuando, previa justificación, se solicite expresamente. No obstante, podrán otorgarse por plazo superior cuando quede acreditado en el expediente de concesión que las inversiones que deban realizarse para el desarrollo de la actividad económica exigen un plazo mayor para su recuperación y garantía de viabilidad, en cuyo caso se otorgarán por el tiempo necesario para ello, con el límite temporal de setenta y cinco años".*

En sus alegaciones, la Comunidad de Regantes expone lo siguiente: *"No obstante y en el improbable supuesto de que se considerase que no se está ante lo previsto en la Disposición Transitoria Primera del TRLA, se viene a solicitar, de forma expresa, que el plazo de vigencia de la concesión propuesta expire en el plazo de 40 años, como así autoriza el citado artículo 27 de la normativa del Plan Hidrológico de la Demarcación del Guadalquivir, aprobado por Real Decreto 1/2016 de 8 de enero, habida cuenta, también, de que es reconocido en el Informe al que se está haciendo referencia, la existencia de una "zona de riego consolidado de 6.805 Has", que verían vulnerados sus derechos si se limita el plazo de vigencia de la concesión propuesta a 20 años y sin perjuicio, también, que, como consta acreditado en el expediente de concesión, las inversiones que deban realizarse para el desarrollo de la actividad económica, exigen, incluso, un plazo mayor para su recuperación y garantía de viabilidad, que daría lugar a que por estar circunstancias se otorgara por el tiempo necesario para ello, con el límite temporal de 75 años. Por otro lado, debemos hacer hincapié, como parte del fundamento a esta solicitud de ampliación del plazo de vigencia de la concesión, en los condicionantes específicos económicos que atañen a las comunidades de regantes de zonas estatales con declaración de interés general como es el caso que nos ocupa.*

*Por un lado, tenemos que la SEIASA, dependiente del Ministerio de Agricultura, ha realizado en el año 2008, inversiones de modernización en parte de nuestra zona regable, cuyo periodo de amortización de estas infraestructuras es de 50 años. Por lo que hasta el año 2058, parte de nuestras infraestructuras son de propiedad estatal, según convenio regulador que se establece con SEIASA. Además, está previsto completar la modernización de toda la zona regable, a través de SEIASA, que ya dispone de Orden Ministerial que ampara las actuaciones, por lo que el Estado va a invertir en instalaciones que serán "suyas" durante 50 años. Según se comprueba de las publicaciones del BOE de fecha, Resolución de 10 de enero de 2019"*

La Subdirección General entiende que se ha acreditado en el expediente de concesión que las inversiones que deban realizarse para el desarrollo de la actividad económica exigen un plazo mayor para su recuperación y garantía de viabilidad del aprovechamiento y acepta las alegaciones presentadas por el titular proponiendo que el plazo de vigencia no se modifique aceptándose el plazo de vigencia del título concesional ya inscrito en la sección A con número de asiento 62.284 del Registro de Aguas de la Confederación Hidrográfica del Guadalquivir, siendo este plazo concesional hasta el 31 de diciembre de 2060.

4) *La C.R, solicita dejar constancia en la resolución que no renuncia a la superficie regable de 8.800 ha y que se solicitarán posteriores modificaciones de características.*

Plaza de San Juan de la Cruz, s/n.
28071-MADRID
Tel.: 91 597.6023

CSV : GEN-55c5-d6b9-2621-61cf-6863-f539-4314-14e8
DIRECCIÓN DE VALIDACIÓN : https://sede.administracion.gob.es/pagSedeFront/servicios/consultaCSV.htm
FIRMANTE(1) : DANIEL SANZ JIMENEZ | FECHA : 21/08/2020 11:54 | NOTAS : F

Si bien, el Decreto 349/1962 de 15 de febrero (BOE de 23 de febrero de 1.962), por el que se declara de interés nacional la zona regable del Guadalentín, contemplando una superficie útil máxima para riego de 8.800 ha, pertenecientes a los términos municipales de Pozo Alcón e Hinojares de Jaén y Zújar de Granada, cabe indicar que los sucesivos informes emitidos por la Confederación Hidrográfica del Guadalquivir reconocen una reducción de la superficie regable reconocida, 8.800 ha hasta las 8.294 ha una vez eliminada aquella superficie relativa a recintos improductivos, así como, otros que no estaban amparados por la autorización ambiental correspondiente. Es más, tras el trámite de ofrecimiento de condiciones realizados por la Subdirección General de Dominio Público Hidráulico e Infraestructuras y las alegaciones presentadas por la Comunidad de Regantes, y tras al oportuno análisis de las mismas, se propone incrementar la superficie regable en 63,899 ha, hasta un total de 8.353,265 ha.

Por ello, la Subdirección entiende que, no resulta necesario dejar constancia en el condicionado de la presente resolución de este hecho, puesto que no supone una condición que deba regir la explotación de este aprovechamiento y la superficie de riego consolidado actualmente es de 8.353,265 Ha. En todo caso, cabe recordar que de conformidad con el artículo 64 del Real Decreto Legislativo 1/2001, de 20 de agosto, toda modificación de las características de una concesión, entre las que se incluye la superficie regable, requerirá previa autorización administrativa del mismo órgano otorgante.

Asimismo, en virtud del artículo 59 del citado Real Decreto Legislativo 1/2001, de 20 de agosto, las concesiones se otorgarán según las previsiones de los Planes Hidrológicos de manera discrecional, motivada y adoptada en función del interés público.

### 3.15 Notificación a la Comunidad de Regantes del ofrecimiento de condiciones

Con fecha 21 de julio de 2020, y de conformidad con el artículo 116 del Real Decreto 849/1986, de 11 de abril, por el que se aprueba el Reglamento del Dominio Público Hidráulico, la Subdirección General de Dominio Público Hidráulico e Infraestructuras remite por correo electrónico, a la Comunidad de Regantes de Pozo Alcón, Hinojares y Cuevas del Campo modificación al ofrecimiento de condiciones relativo a la modificación de características de la concesión solicitada. La Subdirección entiende, que resulta innecesario hacer uso de la Toma nº 2 (con coste energético) si el embalse de la Bolera es capaz de aportar los 3000 l/s en la Toma nº 1 proponiendo varias el caudal instantáneo de la Toma nº 1 y establecer un condicionante al caudal instantáneo de la Toma Nº 2:

**CAPTACIÓN 1 (TOMA Nº 1)**

| | |
|---|---|
| **CAUDAL MÁXIMO INSTANTÁNEO (l/s):** | 3.000 |

**CAPTACIÓN 2 (TOMA Nº 2)**

| | |
|---|---|
| **CAUDAL MÁXIMO INSTANTÁNEO (l/s):** | 500 (en el caso de que el embalse de la Bolera no sea capaz de aportar el caudal requerido, y siempre que entre las dos tomas no se supere un caudal máximo instantáneo de 3.000 l/s) |

Con fecha 24 de julio de 2020, se recibe escrito por parte de la Comunidad de Regantes, oponiéndose a la corrección propuesta, manifestando en su escrito que:

- Solicitan la Toma nº 2 para darle un uso continuo y complementario de la Toma nº 1, no como un uso de emergencia puntual, quedando así garantizando, el volumen de dotación asignado, indicando a modo de ejemplo que: *"La Bolera a fecha 30-12-2019 tuvo su nivel máximo de llenado de este año hidrológico con 45,8 Hm³. A fecha 15-03-2020, momento en que*



CSV : GEN-55c5-d6b9-2621-61cf-6863-f539-4314-14e8
DIRECCIÓN DE VALIDACIÓN : https://sede.administracion.gob.es/pagSedeFront/servicios/consultaCSV.htm
FIRMANTE(1) : DANIEL SANZ JIMENEZ | FECHA : 21/08/2020 11:54 | NOTAS : F

*comenzó el riego la C. R., el volumen embalsado de la Bolera era de 37,2 Hm³ (fuente SAIH Guadalquivir). El embalse fuera de campaña de riego solo desembalsa agua para consumo humano. Tiene unos pequeños consumos de potables para una población de unas 8.000 personas, sobre 0,6 Hm³ aproximadamente sería el gasto de consumo humano para esos meses. Lo que supone que, en 2 meses y medio, el embalse ha perdido 8 Hm³ por las fugas, es decir, pierde más de 3 Hm³ por mes (...). Con una media en los aforos del río en la zona de la Toma Nº 2 de unos 1.800 l/s. Si tomamos la referencia que al comenzar el riego había 37,2 Hm³, teniendo en cuenta que debemos dejar para garantía de aguas potables unos 8 Hm³ más 3 Hm³ de embalse muerto, resulta que dispondríamos de 26 Hm³ teóricos, por lo que ya nos "faltarían" 3,4 Hm³ para completar la dotación asignada de unos 29,4 Hm³.*

*Con este ejemplo queda demostrado que esta captación no va a suponer ninguna alteración del entorno del río, puesto que plantear bombear agua durante 9 o 10 meses supondría unos 6 Hm³ al año, cuando el embalse está perdiendo por filtraciones unos 3 Hm³ mensuales. Y tampoco bombear 500 l/s cuando en el río están pasando 1.800 l/s de media, dejando unos 1.300 l/s de caudal restante (...).*

- La C.R entiende que se debe modificar el texto aclaratorio propuesto por MITECORD, de modo que se sustituya la palabra caudal, por volumen o dotación asignada: "*en el caso de que el embalse de la Bolera no sea capaz de aportar la dotación asignada*", para no llegar al extremo de agotar los recursos, de la Toma nº 1.

- Proponen que los caudales y volúmenes sean siempre complementarios entre las dos tomas, tal y como se establecía en el ofrecimiento de condiciones de fecha 22 de junio de 2020.

La Comunidad de Regantes aporta junto al escrito de alegaciones la siguiente documentación técnica, que desarrolla los estudios y proyectos realizados para justificar la construcción y funcionamiento de la Toma Nº 2:

- ✓ "*Elevación de aguas para completar la dotación de regadíos del Guadalentín (Año 1993)*".
- ✓ Memoria del "*Proyecto de nuevo Punto de Toma en el Río Guadalentín para complemento de la dotación de la Comunidad de Regantes de Pozo Alcón, Hinojares y Cuevas del Campo (Año 2014)*".
- ✓ "*Informe de Recurso Eólico Comunidad De Regantes de Pozo Alcón E Hinojares*". Estudio que certifica la viabilidad de bombear los caudales y volúmenes anuales requeridos en la Toma Nº 2 mediante un aerogenerador de 2 MW., (Año 2016).

Finalmente, la Comunidad de Regantes manifiesta que, se proyecta realizar el bombeo de la Toma nº 2, con un aerogenerador de 2 MW (energía renovable). Inversión y proyecto que se ha propuesto para su ejecución a SEIASA y que se encuentra actualmente en fase de estudio.

### 3.16 Petición de Informe a la Abogacía del Estado

Con fecha 24 de julio de 2020, se solicita informe a la Abogacía del Estado. Como respuesta a esta petición, el 17 de agosto de 2020 el Servicio Jurídico del Estado informa que una vez examinada la propuesta de modificación de la concesión de un aprovechamiento de aguas superficiales a derivar del río Guadalentín con destino riego, en los términos municipales de Pozo Alcón e Hinojares, pertenecientes a la Provincia de Jaén y Cuevas del Campo perteneciente a la provincia de Granada, se concluye "*que se han cumplido los trámites establecidos en el RDPH*".



CSV : GEN-55c5-d6b9-2621-61cf-6863-f539-4314-14e8
DIRECCIÓN DE VALIDACIÓN : https://sede.administracion.gob.es/pagSedeFront/servicios/consultaCSV.htm
FIRMANTE(1) : DANIEL SANZ JIMENEZ | FECHA : 21/08/2020 11:54 | NOTAS : F

## 4. CARACTERÍSTICAS TÉCNICAS DEL APROVECHAMIENTO

Con fecha 21 de julio de 2020, la comunidad de regantes de Pozo Alcón, Hinojales del Campo (provincias de Jaén y Granada) cuenta con dos colectividades, la colectividad de Pozo Alcón e Hinojares (Jaén) y la colectividad de Cuevas del Campo (Granada), que coinciden con el límite provincial.

Las obras de infraestructuras de la Comunidad de Regantes parten de la caseta de regulación situada justo aguas abajo del embalse de La Bolera, que desemboca en el Canal Principal o también denominado "Túnel de la Presa de la Bolera" que se encuentra soterrado, en gran parte de su longitud, hasta llegar a la zona de riego.

- 20 m iniciales a cielo abierto
- 900 m soterrado
- 100 m a cielo abierto donde se inserta un aforador ultrasónico
- 4.300 m soterrado.

A la salida del túnel, se inicia la distribución del agua de riego, por los otros canales principales de distribución:

- Canal del Este.
- Canal del Sur
- Canal del Centro
- Canal del Norte
- Canal del Retamar
- Canal de la Mesa

El "*Canal de Iturralde*" que se usaba antes de la puesta en servicio del Embalse de la Bolera, se encuentra actualmente en desuso, habiendo desaparecido en algunos tramos y reconvirtiéndose en acequia secundaria en otros.

Algunas de las parcelas de la zona regable se ubican, en el ámbito territorial del Parque Natural de las Sierras de Cazorla, Segura y las Villas, designado también como zona de Especial protección para las Aves (ZEPA ES0000035) y como Lugar de importancia comunitaria (LIC ES0000035) y de la Red Natura 2000, señalándose que las actuaciones de modernización cuentan con Resolución de 17 de noviembre de 2008 de la Secretaría de Estado de Cambio Climático, por la que se formula declaración de impacto ambiental del proyecto Modernización del riego en la Comunidad de Regantes de Pozo Alcón e Hinojares, en la zona incluida dentro del Parque Natural Sierras de Cazorla, Segura y las Villas, en Jaén.

Además, este perímetro de riego es atravesado por las vías pecuarias de Vereda de Cuerda y Vereda del Puntal Hijaro, en el término municipal de Pozo Alcón.

Según la documentación obrante en el expediente de modificación de características de la concesión del Canal de Iturralde otorgada por Orden Ministerial de 21 de marzo de 1973 solicitada por el titular la Comunidad de Regantes del Canal de Pozo Alcón y Zújar, se destacan las siguientes características técnicas del aprovechamiento



CSV : GEN-55c5-d6b9-2621-61cf-6863-f539-4314-14e8
DIRECCIÓN DE VALIDACIÓN : https://sede.administracion.gob.es/pagSedeFront/servicios/consultaCSV.htm
FIRMANTE(1) : DANIEL SANZ JIMENEZ | FECHA : 21/08/2020 11:54 | NOTAS : F

### 4.1 Descripción de las captaciones

| Nº Captación | Huso | Coordenada X UTM (ETRS 89) | Coordenada Y UTM (ETRS 89) | Término Municipal | Provincia | Polígono/ Parcela |
|---|---|---|---|---|---|---|
| 1 Embalse de Bolera (Construida) | 30 | 508.510 | 4.179.395 | Pozo Alcón | Jaén | 3/1040 |
| 2 Río Guadalentín (margen derecha) (Proyectada) | 30 | 507.948 | 4.173.469 | Pozo Alcón | Jaén | 4/322 |

| Captación | Tipo de Captación | Cauce | Sistema | Sistema de Control Volumétrico |
|---|---|---|---|---|
| 1 (Construida) | Infraestructura fija: Toma de agua de embalse | Río Guadalentín. Embalse de la Bolera | SE 7 Regulación General | Derivación regulada por compuertas de paramento, caseta de regulación y vertedero aforador. Aforador ultrasónico instalado en el canal principal a la salida de la caseta de regulación a unos 1.000 metros de la misma. |
| 2 (Proyectada) | Infraestructura fija: Toma de cauce | Río Guadalentín. (aguas abajo del Embalse de la Bolera) | SE 7 Regulación General | Caudalímetro electromagnético de 600 mm de diámetro PN-25 atmósferas. |

En el embalse de la Bolera, la infraestructura de captación consiste en una toma adosada al paramento de la presa. Esta toma está formada por dos conductos circulares de 1.000 mm de diámetro cada uno, iniciándose en el paramento de aguas arriba de la presa con una capacidad máxima de 9 $m^3/s$ y discurriendo, a continuación, a través del Túnel de la Bolera o Canal Principal soterrado.

En la margen derecha del Río Guadalentín, la toma proyectada, consta de captación bombeo y tubería de construcción de 1.000 mm de diámetro, así como, demás elementos auxiliares necesarios para el funcionamiento de la misma. No obstante, actualmente esta infraestructura de toma no se encuentra ejecutada.

### 4.2 Descripción de las infraestructuras hidráulicas de distribución y almacenamiento

Las principales infraestructuras de distribución y almacenamiento se recogen, a continuación:

| Infraestructuras de distribución | |
|---|---|
| **Canales** | **Descripción** |
| Canal inicial/ Túnel de la Presa de la Bolera | • Tiene su origen en la caseta de regulación en el Embalse de la Bolera hasta la red de canales principales.<br>• Este canal se encuentra soterrado en gran parte de su recorrido. |
| Canales principales que alimentan las acequias de riego | • Canal del sur, Canal del norte, Canal del Este, Canal del Centro, Canal del Retamar y Canal de la Mesa. Todos tienen forma telescópica y su capacidad de transporte es la siguiente:<br>- Canal del Este, tramo común, con capacidad máxima de 6 $m^3/s$.<br>- Canal del Este, con capacidad máxima de 1,5 $m^3/s$.<br>- Canal del Sur, con capacidad máxima de 4,44 $m^3/s$.<br>- Canal del Centro, con capacidad máxima de 1,86 $m^3/s$<br>- Canal del Norte, con capacidad máxima de 0,42 $m^3/s$.<br>- Canal del Retamar, con capacidad máxima de 0,42 $m^3/s$.<br>- Canal de la Mesa, con capacidad máxima de 0,54 $m^3/s$. |
| Red secundaria y terciaria de acequias | |



CSV : GEN-55c5-d6b9-2621-61cf-6863-f539-4314-14e8
DIRECCIÓN DE VALIDACIÓN : https://sede.administracion.gob.es/pagSedeFront/servicios/consultaCSV.htm
FIRMANTE(1) : DANIEL SANZ JIMENEZ | FECHA : 21/08/2020 11:54 | NOTAS : F

| Infraestructuras de distribución | |
|---|---|
| **Canales** | **Descripción** |
| Redes de distribución a presión desde las balsas de almacenamiento hasta las parcelas de regadío | |

| Infraestructuras de almacenamiento | |
|---|---|
| **Balsas** | **Descripción** |
| **Balsa de almacenamiento nº1** | ▪ Emplazamiento (UTM – ETRS89): X: 506.952 Y: 4.173.225<br>▪ Balsa de materiales sueltos con lámina impermeabilizante<br>▪ Capacidad útil de embalse: 112.920 $m^3$<br>▪ Capacidad de embalse máxima: 132.376,5 $m^3$<br>▪ Anchura coronación: 6 m<br>▪ Altura máxima exterior del dique: 8,40 m<br>▪ Talud interior: 2,5 (H): 1 (V)<br>▪ Talud exterior: 2,5 (H): 1 (V)<br>▪ Aliviadero (NAP) capacidad de evacuación de 2,75 $m^3/s$<br>▪ Aliviadero (NAE) capacidad de evacuación de 2,87 $m^3/s$<br>▪ Clasificada en la categoría C por Resolución de fecha 16 de diciembre de 2009 |
| **Balsa de almacenamiento nº3 (según proyecto)** | ▪ Emplazamiento (UTM – ETRS89): X: 506983 Y: 4.169.220<br>▪ Balsa de materiales sueltos con lámina impermeabilizante<br>▪ Capacidad útil de embalse: 79.975,75 $m^3$<br>▪ Capacidad de embalse máxima: 105.073,95 $m^3$<br>▪ Anchura coronación: 6 m<br>▪ Altura máxima exterior del dique: 8,15 m<br>▪ Talud interior: 2,5 (H): 1 (V)<br>▪ Talud exterior: 2,5 (H): 1 (V)<br>▪ Aliviadero (NAP) capacidad de evacuación de 1,90 $m^3/s$<br>▪ Aliviadero (NAE) capacidad de evacuación de 1,99 $m^3/s$<br>▪ Clasificada en la categoría B por Resolución de fecha 20 de septiembre de 2010. |
| **Balsa Modernización Cuevas del Campo** | ▪ Emplazamiento (UTM – ETRS89): X: 507.144; Y: 4.173.370.<br>▪ Balsa semiexcavada de materiales sueltos con lámina impermeabilizante<br>▪ Volumen útil: 153.564 $m^3$<br>▪ Anchura de coronación: 5,50 m<br>▪ Altura: 13,87 m (diferencia de cota entre el punto más bajo de la cimentación del talud exterior del dique de cierre y el punto más alto de la estructura resistente).<br>▪ Altura útil de agua: 7 m<br>▪ Cota mínima de solera: 928,20 m<br>▪ Nivel mínimo de explotación o cota máxima de solera: 929,70 m<br>▪ Nivel máximo normal (NMN) de explotación: 936,70 m<br>▪ Cota del aliviadero: 936,70 m<br>▪ Nivel máximo extraordinario: 937,20 m<br>▪ Nivel de coronación o cota de camino: 938,20m<br>▪ Talud interior: 3 (H): 1 (V)<br>▪ Talud exterior: 2 (H): 1 (V)<br>▪ Propuesta Clasificación en tramitación |
| **Balsa de almacenamiento nº2** | ▪ Emplazamiento (UTM – ETRS89): X: 505.635; Y: 4.175.040<br>▪ Balsa semiexcavada de materiales sueltos con lámina impermeabilizante<br>▪ Talud interior: 2:1<br>▪ Talud exterior: 2:1<br>▪ Anchura de coronación: 5m<br>▪ Cota del fondo de la balsa: 976,20 m<br>▪ Cota de coronación: 986,20 m<br>▪ Longitud coronación:389 m<br>▪ Profundidad de la balsa: 10,0 m<br>▪ Cota del labio del rebosadero: 984,95 m<br>▪ Superficie de agua a balsa llena (útil): 8.628,46 $m^2$<br>▪ Superficie del fondo de la balsa: 3.269,35 $m^2$<br>▪ Capacidad útil: 50.193,11 $m^3$<br>▪ Propuesta Clasificación en tramitación en la categoría A. |



CSV : GEN-55c5-d6b9-2621-61cf-6863-f539-4314-14e8
DIRECCIÓN DE VALIDACIÓN : https://sede.administracion.gob.es/pagSedeFront/servicios/consultaCSV.htm
FIRMANTE(1) : DANIEL SANZ JIMENEZ | FECHA : 21/08/2020 11:54 | NOTAS : F

| Infraestructuras de almacenamiento | |
|---|---|
| **Balsas** | **Descripción** |
| **Balsa de almacenamiento nº4** | ▪ Emplazamiento, Resolución de 13 de julio de 2020, de la Dirección General de Calidad y Evaluación Ambiental. ETRS89 (X: 505297; Y: 4177153).<br>▪ Balsa semiexcavada de materiales sueltos con lámina impermeabilizante<br>▪ Talud interior: 2:1<br>▪ Talud exterior: 2:1<br>▪ Anchura de coronación: 5m<br>▪ Cota del fondo de la balsa: 1.056,90 m<br>▪ Cota de coronación: 1.066,90 m<br>▪ Longitud coronación: 815 m<br>▪ Profundidad de la balsa: 10,0 m<br>▪ Cota del labio del rebosadero: 1.065,65 m<br>▪ Superficie de agua a balsa llena (útil): 24.702'54 $m^2$.<br>▪ Superficie del fondo de la balsa: 11.960'46 $m^2$<br>▪ Capacidad útil: 157.067,46 $m^3$<br>▪ Propuesta Clasificación en tramitación en la categoría B. |

## 5. CONSIDERACIONES

### 5.1 Consideraciones jurídicas

#### *5.1.1 Sobre la competencia para resolver*

Las obras de este aprovechamiento ejecutadas en el marco de la actuación "Modernización de regadíos de la Comunidad de Regantes Pozo Alcón, Hinojares y Cuevas del Campo", en los términos municipales de Pozo Alcón e Hinojares (Jaén) y Cuevas del Campo (Granada), fueron declaradas como obras hidráulicas de interés general del Estado, en virtud de la Ley 62/2003, de 30 de diciembre, de medidas fiscales, administrativas y del orden social.

De conformidad con el artículo 24, apartado a) del TRLA, el artículo 5.1 apartado k) del Real Decreto 500/2020, de 28 de abril, por el que se desarrolla la estructura orgánica básica del Ministerio para la Transición Ecológica y el Reto Demográfico, y se modifica el Real Decreto 139/2020, de 28 de enero, por el que se establece la estructura orgánica básica de los departamentos ministeriales y el artículo 117 del RDPH, el organismo competente para el otorgamiento de esta concesión es la Dirección General del Agua del Ministerio para la Transición Ecológica y el Reto Demográfico.

#### *5.1.2 Sobre el procedimiento administrativo*

El procedimiento administrativo para la tramitación de este expediente cumple con todos los trámites establecidos, de conformidad con los artículos 104 y siguientes del RDPH y con lo dispuesto en la ley 30/1992, de 26 de noviembre, de Régimen Jurídico de las Administraciones Públicas y del Procedimiento Administrativo Común.

Tal como se explicó en apartados anteriores, se prescindió del trámite de competencia de proyectos al tratarse la zona regable del Guadalentín, de un aprovechamiento con las infraestructuras ya ejecutadas al amparo del Decreto 349/1962 de 15 de febrero (BOE de 23 de febrero de 1962) que declara de interés nacional la zona regable del Guadalentín.

Además, cabe añadir que las obras de modernización de este aprovechamiento, en gran parte ya ejecutadas, han sido declaradas de interés general del Estado (Ley 62/2003, de 30 de diciembre, de medidas fiscales, administrativas y del orden social), y las modificaciones introducidas no suponen un incremento de recursos sobre los derechos de la zona regable superiores al 10% (art. 151.4 del Reglamento del Dominio Público Hidráulico).



CSV : GEN-55c5-d6b9-2621-61cf-6863-f539-4314-14e8
DIRECCIÓN DE VALIDACIÓN : https://sede.administracion.gob.es/pagSedeFront/servicios/consultaCSV.htm
FIRMANTE(1) : DANIEL SANZ JIMENEZ | FECHA : 21/08/2020 11:54 | NOTAS : F

### *5.1.3 Origen del derecho histórico al uso privativo del agua en las zonas regables de iniciativa estatal*

La Comunidad de Regantes del Canal de Pozo Alcón y Zújar (actualmente Cuevas del Campo, segregado como municipio independiente de Zújar por Real Decreto 2916/1980, de 21 de noviembre) es titular de un derecho al uso privativo del agua con destino el riego de aguas procedentes del río Guadalentín, con un caudal máximo de 3.000 l/s inscrito en el Libro de Aprovechamientos de Aguas Publicas de la Confederación Hidrográfica del Guadalquivir, bajo el número 62.284.

El derecho al uso privativo del agua del aprovechamiento objeto de este expediente tiene su origen en el Real Decreto de 18 de junio de 1875, se otorgó, a perpetuidad, a D. José María Iturralde y consocios una concesión para construir un canal derivado del río Guadalentín (Canal de Iturralde), con objeto de poner en riego una extensión de 8.800 ha en los términos municipales de Pozo Alcón (Jaén) y Zújar (Granada).

Por Real Orden de 7 de agosto de 1875, se aprobó una transferencia de la concesión por un plazo de 99 años, en favor de D. Antonio Lazo, aportándose, a la Sociedad Lazo, Pacheco y Martínez. Por Real Decreto de 24 de mayo de 1891 se modifica la concesión, entrando en liquidación dicha Sociedad, en el año 1914, dicha Sociedad. En la cláusula 10ª de esta modificación, se establecía que "*Al expirar el plazo de noventa y nueve años, pasará a la comunidad de regantes el dominio colectivo de la presa, canales, acequias y demás obras exclusivamente precisas para el riego, quedando de propiedad perpetua de la Compañía concesionaria los saltos de agua y las fábricas y establecimientos industriales que ésta construya. Terminado que sea el citado plazo de noventa y nueve años, la conservación de las obras será de cuenta de los usuarios regantes e industriales, en la proporción que respectivamente les corresponda, con arreglo a las Ordenanzas que se aprueben para el régimen de la comunidad.*"

Durante el periodo 1914-1954, la explotación continuó en manos de los herederos de la Sociedad Lazo, Pacheco y Martínez. Dentro de este período, y con fecha 23 de abril de 1936, se aprueban las ordenanzas y reglamentos de la Comunidad de Regantes del Canal de Pozo Alcón y Zújar, determinándose, que el agua disponible para una superficie de 2.004,3431 ha regadas perteneciente a la Comunidad de Regantes, era la contratada entre los usuarios y la Sociedad Lazo, Pacheco y Martínez.

Por Orden Ministerial de 21 de julio de 1954, fue aprobada la transferencia de la concesión a Riegos y Energía del Guadalentín, S.A.

Por Orden Ministerial de 25 de junio de 1957, se autorizó al Ministerio de Obras Públicas para adquirir por rescate voluntario las obras e instalaciones del Canal de Iturralde. Fue el propio Ministerio, quien, por Orden de 3 de agosto de 1963, resuelve suspender el trámite de rescate e iniciar el expediente de caducidad.

Por Orden Ministerial de 21 de enero de 1.967, en la que de conformidad con el dictamen del Consejo de Estado se aprueba la caducidad de la concesión de la que era titular la Sociedad "Riegos y Energía del Guadalentín, S.A", la pérdida de fianza, así como, ofrecer a la Comunidad de Regantes de Pozo Alcón y Zújar la posibilidad de constituirse como nueva concesionaria.

Finalmente, por Orden Ministerial de 21 de marzo de 1973, se acuerda declarar nueva concesionaria del Canal de Iturralde a la Comunidad de Regantes del Canal de Pozo Alcón y Zújar.

Considerando todo lo anterior, y en virtud de la Disposición Transitoria Primera de la Ley 29/1985, de 2 de agosto, de Aguas, la Comunidad de Regantes de Pozo Alcón, Hinojares y Cuevas del Campo es titular de una concesión administrativa para el uso privativo de aguas públicas otorgada al amparo de la Ley de 13 de junio de 1879, quedando legalizado al quedar



CSV : GEN-55c5-d6b9-2621-61cf-6863-f539-4314-14e8
DIRECCIÓN DE VALIDACIÓN : https://sede.administracion.gob.es/pagSedeFront/servicios/consultaCSV.htm
FIRMANTE(1) : DANIEL SANZ JIMENEZ | FECHA : 21/08/2020 11:54 | NOTAS : F

inscrito en el Registro de Aguas de la Confederación Hidrográfica del Guadalquivir, con número de inscripción 62.284.

### *5.1.4 Sobre la duplicidad de derechos*

De conformidad con el artículo 50.4 del Real Decreto Legislativo 1/2001, de 20 de julio, por el que se aprueba el texto refundido de la Ley de Aguas, "*la Ley no ampara el abuso del derecho en la utilización de las aguas ni el desperdicio o mal uso de las mismas, cualquiera que fuese el título que se alegare*".

En este punto, y con los objetivos de establecer y delimitar la zona regable definitiva de la Comunidad de regantes y en aras de evitar el abuso del derecho, con fecha 13 de febrero de 2019, la Confederación Hidrográfica del Guadalquivir requirió a la Comunidad de Regantes un listado de aprovechamientos otorgados para el uso de riego y que están incluidos en la zona regable.

Con fecha 25 de octubre de 2019, la Comunidad de Regantes presenta el documento "*Regularización de expediente TC-I/62284 (M-3369/2012) – Comunidad de Regantes Pozo Alcón, Hinojares y Cuevas del Campo*" en el que se incluye listado o padrón de comuneros que proceden a modificar sus expedientes con objeto que el uso sea compatible con el riego de la Comunidad de Regantes.

| Nº Expediente | Nº de Inscripción | Año | Provincia | Municipio | Polígono | Parcela | Recinto |
|---|---|---|---|---|---|---|---|
| 2.249 | 2.3421 | 2008 | Jaén | 70 | 1 | 826 | 1 |
| 2.393 | 9.925 | 1994 | Granada | 199 | 5 | 825 | 1 |
| | | | | 199 | 5 | 843 | 1 |
| 2.518 | 10.889 | 2007 | Granada | 199 | 4 | 116 | 1 |
| | | | | 199 | 4 | 117 | 1 |
| | | | | 199 | 4 | 237 | 1 |
| 2.808 | 32.952 | 2010 | Jaén | 70 | 9 | 588 | 2 |
| 5.662 | 25.558 | 2000 | Jaén | 70 | 1 | 750 | 1 |
| 8.220 | 25.248 | 2007 | Jaén | 70 | 9 | 4 | 1 |
| 2.045 | 23.286 | 2008 | Jaén | 70 | 7 | 471 | 1 |
| 3.300 | 7.124 | 2001 | Jaén | 70 | 8 | 262 | 1 |
| | | | | 70 | 8 | 254 | 1 |
| | | | | 70 | 8 | 256 | 1 |
| | | | | 70 | 8 | 257 | 1 |
| | | | | 70 | 8 | 261 | 1 |
| | | | | 70 | 8 | 264 | 1 |
| | | | | 70 | 8 | 289 | 1 |
| | | | | 70 | 8 | 260 | 1 |
| 35.27 | 39.557 | 2009 | Jaén | 70 | 9 | 129 | 1 |
| 10.899 | 40.304 | 2007 | Jaén | 70 | 2 | 707 | 1 |
| | | | | 70 | 2 | 1016 | 1 |
| | | | | 70 | 2 | 1157 | 1 |
| | | | | 70 | 2 | 708 | 1 |
| | | | | 70 | 2 | 710 | 1 |
| 2.049 | 23.287 | 2008 | Jaén | 70 | 7 | 590 | 1 |



CSV : GEN-55c5-d6b9-2621-61cf-6863-f539-4314-14e8
DIRECCIÓN DE VALIDACIÓN : https://sede.administracion.gob.es/pagSedeFront/servicios/consultaCSV.htm
FIRMANTE(1) : DANIEL SANZ JIMENEZ | FECHA : 21/08/2020 11:54 | NOTAS : F

| Nº Expediente | Nº de Inscripción | Año | Provincia | Municipio | Polígono | Parcela | Recinto |
|---|---|---|---|---|---|---|---|
| 3.954 | 6.004 | 2001 | Jaén | 70 | 9 | 699 | 1 |
| | | | | 70 | 9 | 63 | 1 |
| | | | | 70 | 9 | 75 | 1 |
| | | | | 70 | 9 | 76 | 1 |
| | | | | 70 | 9 | 135 | 1 |
| | | | | 70 | 9 | 160 | 1 |
| 3.357 | 49.463 | 2011 | Jaén | 70 | 3 | 1133 | 1 |
| | | | | 70 | 3 | | 1 |
| | | | | 70 | 3 | | 1 |
| 2.516 | 10.712 | 2007 | Jaén | 70 | 9 | 59 | 1 |
| | | | | 70 | 9 | 72 | 1 |
| | | | | 70 | 9 | 549 | 1 |
| 2.056 | 45.208 | 2012 | Jaén | 70 | 9 | 297 | 1 |
| 9.433 | 39.394 | 2005 | Jaén | 70 | 9 | 388 | 1 |
| 6118 | 10872 | 2007 | Jaén | 70 | 9 | 376 | 1 |
| | | | | 70 | 9 | 501 | 1 |
| | | | | 70 | 9 | 677 | 1 |
| | | | | 70 | 9 | 688 | 1 |
| 0834[2] | -- | 2005 | Jaén | 70 | 3 | 574 | 1 |
| | | | | 70 | 2 | 836 | 1 |
| | | | | 70 | 2 | 839 | 1 |
| | | | | 70 | 2 | 840 | 1 |
| | | | | 70 | 3 | 1001 | 1 |
| | | | | 70 | 3 | 367 | 1 |
| | | | | 70 | 3 | 563 | 1 |
| | | | | 70 | 3 | 573 | 1 |
| 3.975 | 43.013 | 2004 | Granada | 199 | 4 | 120 | 1 |
| 694 | 40.788 | 2012 | Jaén | 199 | 3 | 1047 | 1 |

Asimismo, el Catálogo de Aguas Privadas de la Confederación Hidrográfica del Guadalquivir tiene inscritos dos aprovechamientos para riego con número de inscripción *5859/1995 y 3851/1993.*

Estos aprovechamientos de aguas privadas tendrían carácter complementario al derecho de riego de la Comunidad de Regantes Pozo Alcón, Hinojares y Cuevas del Campo, objeto de este expediente. Para evitar la duplicidad de derechos, se propone que el volumen máximo anual a utilizar entre la toma de la presente comunidad de regantes y las captaciones de aguas privadas no será superior a 11.380 $m^3$/año para el expediente 5859/1995 y 2.340 $m^3$/año para el expediente 3851/1993. Sobre este punto, cabe señalar que se incluirá como cláusula del condicionado específico de la presente resolución, la obligación conjunta de la Comunidad de Regantes y de los titulares de estos derechos de aguas privadas de garantizar el control de los volúmenes consumidos en estas parcelas mediante la instalación de un sistema de control efectivo de los volúmenes consumidos. Por ello, estas parcelas no se podrán regar con aguas públicas derivadas de esta concesión, en tanto no se disponga de ese sistema de control

2 Este expediente ha de ser eliminado de esta relación al ser su resolución de inscripción nula por sentencia judicial.



CSV : GEN-55c5-d6b9-2621-61cf-6863-f539-4314-14e8
DIRECCIÓN DE VALIDACIÓN : https://sede.administracion.gob.es/pagSedeFront/servicios/consultaCSV.htm
FIRMANTE(1) : DANIEL SANZ JIMENEZ | FECHA : 21/08/2020 11:54 | NOTAS : F

volumétrico diferenciado y se comunique su correcta instalación a la Confederación Hidrográfica del Guadalquivir, para su comprobación.

Con fecha 8 de junio de 2020, la Confederación Hidrográfica del Guadalquivir, a requerimiento de la Subdirección General de Dominio Público Hidráulico e Infraestructuras, remite una relación de los derechos previos que se extinguirán o se modificarán por parte de la Confederación Hidrográfica, una vez se autorice esta modificación de características, así como, una relación de titulares y parcelas que renuncian a la Comunidad de Regantes. Esta relación queda reflejada en el Anexo I de esta resolución.

Posteriormente, y tras las alegaciones presentadas por la Comunidad de Regantes al Ofrecimiento de Condiciones emitido con fecha 22 de junio de 2020, la Confederación Hidrográfica del Guadalquivir, remite a la Subdirección, tras efectuarse el trámite de audiencia, una nueva relación de parcelas a incluir en el Anexo I. Sobre este punto señalar, que al igual que lo señalado sobre la existencia de derechos de aguas privadas, cabe señalar que se incluirá como cláusula del condicionado específico de la presente resolución, la obligación conjunta de la Comunidad de Regantes y de los titulares de estos derechos de aguas públicas de garantizar el control de los volúmenes consumidos en estas parcelas mediante la instalación de un sistema de control efectivo de caudales que permita diferenciar el control de caudales destinados a riego y los caudales destinados a otros usos. Por ello, estas parcelas no se podrán regar con aguas públicas derivadas de esta concesión, en tanto no se disponga de ese sistema de control volumétrico diferenciado y se comunique su correcta instalación a la Confederación Hidrográfica del Guadalquivir, para su comprobación.



CSV : GEN-55c5-d6b9-2621-61cf-6863-f539-4314-14e8
DIRECCIÓN DE VALIDACIÓN : https://sede.administracion.gob.es/pagSedeFront/servicios/consultaCSV.htm
FIRMANTE(1) : DANIEL SANZ JIMENEZ | FECHA : 21/08/2020 11:54 | NOTAS : F

## 5.2 Consideraciones técnicas

### 5.2.1 Sobre los proyectos transformación, modernización y consolidación de la zona regable del Guadalentín.

La zona regable del Guadalentín, en los términos municipales de Pozo-Alcón y Cuevas del Campo en las provincias de Jaén y Granada respectivamente, se abastece desde el embalse de la Bolera que tiene una capacidad de 54 $Hm^3$.

Aguas abajo del embalse de la Bolera, en el paraje conocido "El Molino de Peralta", existen unos manantiales que recogen las filtraciones del vaso del embalse que no han podido ser corregidas en varias actuaciones realizadas por la Confederación Hidrográfica del Guadalquivir y que van a desaguar, al río Guadalentín. Por este motivo, y con el fin de complementar la dotación insuficiente que se suministra desde el embalse de La Bolera, la comunidad de regantes de los municipios de Pozo-Alcón y Cuevas del Campo solicita en el presente expediente de modificación de características, la construcción de una segunda toma con una impulsión de pequeña longitud.

Sobre el proyecto "***Elevación de aguas para completar la dotación de Regadíos del Guadalentín***" cabe señalar que las obras incluidas en este proyecto, corresponden a las necesarias para impulsar las aguas del rio Guadalentín, aguas abajo del embalse de La Bolera hasta el canal principal que abastece la zona regable del Guadalentín. Las obras proyectadas, eran las siguientes:

- Obras de toma en el rio Guadalentín, con decantador y muros de encauzamiento.
- Tubería de impulsión con su correspondiente obra de tierra, así como arquetas y registros.
- Canal de conducción de las aguas impulsadas hasta el canal principal de la zona regable.
- Caseta de impulsión y transformación con sus correspondientes instalaciones de los 4 grupos de bombeo, cuadros de maniobra, pantalanes de impulsión, valvulería, centro de transformación totalmente equipado con celdas de AT e instalaciones en baja tensión necesarias para un funcionamiento óptimo de las instalaciones reseñadas.

Adjunto a la solicitud de modificación de características de la concesión y la memoria técnica se presentaron varios proyectos de transformación, modernización y consolidación de regadíos, cuya ejecución está directamente relacionada con las características de este aprovechamiento y que se resumen, a continuación:

- Memoria sobre el "***Proyecto de Modernización del riego en Pozo Alcón e Hinojares, Fase I y Fase II (4.116 ha)***".

  La Fase I de este proyecto contempla el diseño y cálculo de las instalaciones necesarias para atender el riego de una superficie de 4.116 ha pertenecientes a la Comunidad de Regantes de Pozo Alcón, Hinojares, diferenciando tres zonas de riego según el elemento del que se abastecen:

  - Red B1B: Abastecimiento de la balsa nº 1 (Superficie bruta 1.085 ha)
  - Red B1G: Abastecimiento balsa nº 1 (Superficie bruta 1.361 ha)
  - Red B3G: Abastecimiento balsa nº 3. (Superficie bruta 1.670 ha)

  El proyecto consta de los siguientes elementos:



CSV : GEN-55c5-d6b9-2621-61cf-6863-f539-4314-14e8
DIRECCIÓN DE VALIDACIÓN : https://sede.administracion.gob.es/pagSedeFront/servicios/consultaCSV.htm
FIRMANTE(1) : DANIEL SANZ JIMENEZ | FECHA : 21/08/2020 11:54 | NOTAS : F

- Balsa de Regulación: nº 1
- Balsa de Regulación: nº 3
- Equipamiento en canales para derivación a balsa
- Red de distribución B1B, B1G y B3G
- La obra civil de la estación de impulsión

La Fase II incluye los equipos mecánicos de la impulsión, los elementos constitutivos de los hidrantes a partir de la válvula de compuerta y la automatización y telecontrol.

- Proyecto de "***Modernización del riego de Cuevas del Campo (2.522,69 ha)***".

La obra contempla, la modernización de las redes de distribución de agua mediante impulsión y gravedad, la construcción de una balsa para almacenamiento (balsa de Cuevas del campo) y la regulación del agua, una estación de bombeo y una de filtrado.

Posteriormente, durante el período de tramitación de este expediente de modificación de características se han desarrollado otros proyectos de modernización de la zona regable, sobre los que se ha realizado la correspondiente evaluación ambiental.

- Proyecto de "***Modernización de regadío en la colectividad de Cuevas del Campo, provincia de Granada (3.645,55 ha)***" (julio de 2016).

La colectividad de riego de Cuevas del Campo, abarca una superficie de riego consolidada a modernizar, de 2.448,8526 ha, a las que suman 339,1907 ha de superficie ya consolidada y 857,511 ha de superficie a consolidar, lo que constituirían un total de 3.645,55 ha.

El objeto del proyecto es modernizar esta superficie de 2.448,8526 ha que actualmente se riegan a "pie" mediante una red de tuberías a presión para dar un sistema de riego más eficiente, por aspersión y/o goteo estableciendo las siguientes obras:

- Obra de toma del Canal del Sur, aguas arriba del salto existente y aguas arriba de la balsa nº 1 que regula el riego a Pozo Alcón e Hinojares.
- Balsa de regulación única para el término municipal de Cuevas del Campo (Situada en Pozo Alcón).
- Tubería principal de conexión con la zona de riego.
- Estación de bombeo y turbinado, en la que se incluyen los filtros, calderines y la balsa de regulación de las turbinas, que también será de rotura para la red de riego que alimente el piso de menor cota (piso C).
- Red de riego por bombeo (piso A).
- Redes de riego por gravedad independientes para cada subsector o piso de riego (pisos B y C).

- Proyecto "***Modernización de regadíos de la Comunidad de Regantes de Pozo Alcón, Fase III. (1.042,31 ha)***" (marzo de 2019)

El objeto del proyecto es la modernización del sistema de riego existente en 1.042,31 hectáreas de la Comunidad de Regantes Pozo Alcón, Hinojares y Cuevas del Campo.

- Proyecto de "***Modernización del Riego en la Colectividad de Pozo Alcón e Hinojares (Jaén), Fases V y VI Estación de filtrado nº 1 y nº 3***".

Este proyecto contempla el diseño de dos estaciones de filtrado independientes para los sectores de riego B1G y B3G.



CSV : GEN-55c5-d6b9-2621-61cf-6863-f539-4314-14e8
DIRECCIÓN DE VALIDACIÓN : https://sede.administracion.gob.es/pagSedeFront/servicios/consultaCSV.htm
FIRMANTE(1) : DANIEL SANZ JIMENEZ | FECHA : 21/08/2020 11:54 | NOTAS : F

A modo resumen, se recoge esta tabla sobre las superficies que son o han sido objeto de modernización, así como, del estado de ejecución de los proyectos de modernización mencionados en los puntos anteriores:

| Proyecto | Superficie (ha) | Estado | Organismo promotor |
|---|---|---|---|
| **Proyecto de modernización del riego en Pozo Alcón e Hinojares Fase I y II. 2007** | 4.116,00 | Ejecutado. MODERNIZADA y regándose desde hace 10 años | SEIASA - Comunidad de Regantes |
| **Proyecto de Modernización de regadío en la Colectividad de Cuevas del Campo (Granada). 2016** | 3.645,55 | Sin ejecutar. En tramitación administrativa. A MODERNIZAR | SEIASA (En previsión con varias fases) - Comunidad de Regantes |
| **Proyecto de modernización del riego en Pozo Alcón, Fase III-2019** | 1.042,31 | Sin ejecutar. En tramitación administrativa. A MODERNIZAR | SEIASA - Comunidad de Regantes |
| **Proyecto de Modernización del Riego en la Colectividad de Pozo Alcón e Hinojares (Jaén), Fases V y VI Estación de filtrado nº 1 y nº 3.** | El proyecto únicamente contempla la realización de estaciones de filtrado. No se contempla modernización alguna de superficies. | Sin ejecutar. En tramitación administrativa. A MODERNIZAR | -- |
| **Total Superficie Modernizada** | **8.803,86** | | |

### 5.2.2 Sobre las dotaciones y el volumen máximo anual autorizado.

De conformidad con el Apéndice 8.7.10 de la normativa del Plan Hidrológico de la demarcación hidrográfica del Guadalquivir, aprobado por el Real Decreto 1/2016, de 8 de enero, se asigna un volumen bruto de 30,33 hm$^3$/año, para atender la demanda de la Zona regable del Guadalentín

El aprovechamiento se dotará de recursos hídricos procedentes de las masas de agua ES050MSPF011100056 "*Río Guadalentín (Embalse de la Bolera)*" y ES050MSPF011100074 "*Río Guadalentín*". Según el "*Anejo Nº 7. Valoración del Estado de las Masas de Agua y Anejo Nº8. Objetivos Medioambientales y Exenciones del Plan Hidrológico de la Demarcación Hidrográfica del Guadalquivir (2015-2021)*", dichas masas de agua presentan:

| Masa | Nombre | Estado/Potencial Ecológico | Estado químico | Estado Global | Naturaleza | OMA |
|---|---|---|---|---|---|---|
| ES050MSPF011100056 | Embalse de la Bolera | Bueno | Bueno | Bueno | Muy Modificada | Buen estado |
| ES050MSPF011100074 | Río Guadalentín aguas abajo de la presa de la Bolera | Bueno | Bueno | Bueno | Natural | Buen estado |

Considerando las características de la solicitud y el proyecto técnico presentado, se constata que tanto los caudales solicitados como las dotaciones son acordes con lo establecido en el Plan Hidrológico de la demarcación hidrográfica del Guadalquivir, aprobado por el Real Decreto 1/2016, de 8 de enero.



CSV : GEN-55c5-d6b9-2621-61cf-6863-f539-4314-14e8
DIRECCIÓN DE VALIDACIÓN : https://sede.administracion.gob.es/pagSedeFront/servicios/consultaCSV.htm
FIRMANTE(1) : DANIEL SANZ JIMENEZ | FECHA : 21/08/2020 11:54 | NOTAS : F

| Cultivo | (*) PHG Anejo nº 3: Descripción de usos, demandas y presiones. ($m^3$/ha y año) | Dotaciones establecidas por la OPH. (Informe de 4 de julio de 2014). ($m^3$/ha y año) |
|---|---|---|
| Fresa, fresón y otras berries | 4.500 | -- |
| Cereales invierno | 1.900 | 1.900 |
| Maíz | 5.000 | 5.000 |
| Arroz | 10.450 | -- |
| Girasol | 2.600 | -- |
| Otros cultivos herbáceos | 4.500 | -- |
| Cultivos Hortícolas | 4.500 | 4.500 |
| Frutales | 5.400 | 5.400 |
| Cítricos | 5.400 | -- |
| Almendro | 2.500 | 2.000 |
| Olivar * | 1.290 | (*) 2.150 |
| Alfalfa | 4.500 | -- |
| Chopo | 5.400 | -- |
| (*) Se admitirán dotaciones superiores en aquellas explotaciones cuyos derechos concesionales otorgados lo permitan hasta un máximo de 2.150 $m^3$/ha. | | |

### 5.2.3 Sobre la cartografía y la superficie regable.

Con relación al análisis cartográfico realizado por la Oficina de Planificación de la Confederación Hidrográfica del Guadalquivir, con fecha 10 de marzo de 2020, cabe destacar el siguiente resumen de la denominación de la superficie regable a autorizar en este expediente de modificación de características, según el Sistema de Información Geográfica de parcelas agrícolas (SIGPAC).

| Código Uso | Denominación | Superficie Regable (ha) | Superficie no Regable (ha) |
|---|---|---|---|
| AG | Corrientes y superficies de agua | | 0,263 |
| CA | Viales | | 53,901 |
| ED | Edificaciones | | 6,711 |
| EP | Elemento de Paisaje | | 0,199 |
| FL | Frutal de cáscara-Olivar | 7,343 | |
| FO | Forestal | | 3,495 |
| FS | Frutal de cáscara | 923,008 | |
| FV | Frutal de cáscara-Viñedo | 0,996 | |
| FY | Frutal | 276,766 | |
| IM | Improductivo | | 108,444 |
| IV | Invernaderos y cultivos bajo plástico | 0,851 | |
| OC | Olivar-Cítricos | 0,425 | |
| OF | Olivar- Frutal | 0,119 | |
| OV | Olivar | 6.306,620 | |
| PA | Pasto arbolado | | 2,637 |
| PR | Pasto arbustivo | | 57,389 |
| PS | Pastizal | | 45,147 |
| TA | Tierra arable | 763,789 | |
| TH | Huerta | 2,855 | |
| VF | Frutal-Viñedo | 0,106 | |
| VI | Viñedo | 9,921 | |
| VO | Olivar-Viñedo | 0.859 | |
| ZU | Zona Urbana | 0,451 | |
| | TOTAL | 8.294,110 | 278,637 |



CSV : GEN-55c5-d6b9-2621-61cf-6863-f539-4314-14e8
DIRECCIÓN DE VALIDACIÓN : https://sede.administracion.gob.es/pagSedeFront/servicios/consultaCSV.htm
FIRMANTE(1) : DANIEL SANZ JIMENEZ | FECHA : 21/08/2020 11:54 | NOTAS : F

Posteriormente, esta superficie regable 8.294,110 ha se ve disminuida respecto a la tramitada e informada por la oficina de planificación de fecha 10 de marzo de 2020, como consecuencia de la eliminación de recintos con derechos de aguas a los que el titular no renuncia, así como, de descontar la superficie de recintos forestales e improductivos y la ubicada en el parque natural de Cazorla, Segura y Las Villas sin tramitación ambiental.

Entre las superficies que posteriormente, se modifican por eliminación o incorporación, cabe indicar las siguientes:

- Eliminación de la parcela que ha obtenido derechos de riego en la sección B del registro de aguas recientemente (B-3164/2017), cuyo titular ha renunciado a la Comunidad de Regantes. (Parcela 533 del polígono 2 de Pozo Alcón (070)). Esto supone que el volumen (9.857,88 m3/año) y superficie (2,7799 ha) se ve disminuido.

- Se incorpora la parcela 750 del polígono 1 de Pozo Alcón (070) con 1,06 ha por renuncia a su derecho 5662/2000, lo que supone incrementar el volumen hasta 3.758 m3/año y la superficie 1,06 ha).

Habiéndose analizado las alegaciones presentadas por la Comunidad de Regantes al ofrecimiento de condiciones, remitido con fecha 22 de junio de 2020, la Subdirección General de Dominio Público Hidráulico e Infraestructuras propone ampliar la superficie regable en 63,899 ha.

Por tanto, considerando lo anterior, la superficie con derecho a riego amparada por esta concesión contemplaría una superficie de riego 8.353,265 ha.



CSV : GEN-55c5-d6b9-2621-61cf-6863-f539-4314-14e8
DIRECCIÓN DE VALIDACIÓN : https://sede.administracion.gob.es/pagSedeFront/servicios/consultaCSV.htm
FIRMANTE(1) : DANIEL SANZ JIMENEZ | FECHA : 21/08/2020 11:54 | NOTAS : F

## 6. RESOLUCIÓN

Vista la documentación obrante en el expediente, los informes emitidos tanto por las diferentes administraciones, así como por el Servicio Jurídico del Ministerio.

Vistos los preceptos del Texto Refundido de la Ley de Aguas, aprobado por Real Decreto Legislativo 1/2001, de 20 de julio de 2001, del Reglamento del Dominio Público Hidráulico, aprobado por Real Decreto 849/1986, de 11 de abril de 1986, de la Ley 30/1992 de 26 de noviembre, de Régimen Jurídico de las Administraciones Públicas y del Procedimiento Administrativo Común, demás disposiciones concordantes, así como, el Real Decreto 500/2020, de 28 de abril, por el que se desarrolla la estructura orgánica básica del Ministerio para la Transición Ecológica y el Reto Demográfico, y se modifica el Real Decreto 139/2020, de 28 de enero, por el que se establece la estructura orgánica básica de los departamentos ministeriales, el Director General del Agua **RESUELVE**:

A) **AUTORIZAR** la concesión solicitada, con arreglo a las características y condiciones que se exponen, a continuación:

## 1. CARACTERÍSTICAS GENERALES

### 1.1 CARACTERÍSTICAS DEL APROVECHAMIENTO

| | |
|---|---|
| **SECCIÓN:** | **A** |
| **INSCRIPCIÓN** | 62.284 |
| **TITULAR:** | Comunidad de Regantes del Canal de Pozo Alcón y Zújar (G23023351) |
| **TÍTULO QUE AMPARA EL DERECHO:** | 18-06-1875: Concesión por Real Decreto.<br>07-08-1875: Transferencia aprobada por Real Orden. 24-05-1891: Modificación por Real Decreto.<br>21-07-1954: Transferencia aprobada por Orden Ministerial.<br>21-01-1967: Declaración de caducidad de la concesión por Orden Ministerial.<br>21-03-1973: Declaración de nueva concesionaria por Orden Ministerial. |
| **PLAZO:** | 31 de diciembre de 2060 |
| **USO:** | Riego |
| **NATURALEZA DEL USO:** | Usos agropecuarios. Regadíos. Apartado b) 1º del Art. 49 bis del RDPH |
| **VOLUMEN MÁXIMO ANUAL ($m^3$):** | 29.620.677,69 |
| **CAUDAL MÁXIMO INSTANTÁNEO (l/s):** | 3.000 |
| **MASA DE AGUA:** | ES050MSPF011100056.- *Embalse de la Bolera.*<br>ES050MSPF011100074.- *Río Guadalentín aguas abajo de la presa de la Bolera hasta el embalse del Negratín.* |
| **SUPERFICIE DE RIEGO (ha):** | 8.353,265 |
| **DOTACIÓN ($m^3$/HA AÑO):** | 3.546 |
| **Nº DE CAPTACIONES:** | 2 |
| **Nº DE USOS:** | 1 |
| **OBSERVACIONES** | **Infraestructura Hidráulica:**<br>• Canal inicial (Túnel de la Bolera). Tiene su origen en la caseta de regulación en el Embalse de la Bolera hasta la red de canales principales.<br>• Canales principales que alimentan las acequias de riego: Canal del sur, Canal del norte, Canal del Este, Canal del Centro, Canal del retamar y Canal de la Mesa. |

Plaza de San Juan de la Cruz, s/n.
28071-MADRID
Tel.: 91 597.6023

CSV : GEN-55c5-d6b9-2621-61cf-6863-f539-4314-14e8
DIRECCIÓN DE VALIDACIÓN : https://sede.administracion.gob.es/pagSedeFront/servicios/consultaCSV.htm
FIRMANTE(1) : DANIEL SANZ JIMENEZ | FECHA : 21/08/2020 11:54 | NOTAS : F

## 1.2 CARACTERÍSTICAS DE LAS CAPTACIONES

| | |
|---|---|
| **Nº TOTAL DE CAPTACIONES:** | 2 |
| **NOMBRE DE LAS CAPTACIONES:** | |

| Nº CAPTACIÓN | NOMBRE |
|---|---|
| 1 | Pozo Alcón/ Río Guadalentín. Embalse de la Bolera |
| 2 | Pozo Alcón/ Río Guadalentín. (aguas abajo del Embalse de la Bolera) |

### 1.2.1 CAPTACIÓN 1 (TOMA Nº 1)

| | |
|---|---|
| **PROCEDENCIA DEL AGUA:** | Aguas superficiales |
| **MASA DE AGUA:** | ES050MSPF011100056.- *Embalse de la Bolera.* |
| **TIPO DE TOMA:** | A través de infraestructura fija: Toma de agua de embalse |
| **COORDENADAS:** | |

| HUSO | X (UTM ETRS89) | Y (UTM ETRS89) |
|---|---|---|
| 30 | 508.510 | 4.179.395 |

**LUGAR:**

| TOPÓNIMO | TÉRMINO | PROVINCIA |
|---|---|---|
| -- | Pozo Alcón | Jaén |
| **POLÍGONO:** | **PARCELA:** | **REF CATASTRAL** |
| 3 | 1040 | 23070A003010401E |

| | |
|---|---|
| **VOLUMEN MÁXIMO ANUAL ($m^3$):** | 29.620.677,69 $m^3$<br>El volumen máximo anual derivado en la captación 1 y 2 no podrá superar, en ningún momento, los 29.620.677,69 $m^3$ |
| **CAUDAL MÁXIMO INSTANTÁNEO (l/s):** | 2.500<br>El caudal máximo instantáneo derivado en las captaciones 1 y 2 no podrá superar, en ningún momento, los 3.000 l/s. |
| **COTA(m)** | 972 |
| **CONTROL VOLUMÉTRICO:** | • Derivación regulada por compuertas de paramento, caseta de regulación y vertedero aforador.<br>• Aforador ultrasónico instalado en el canal principal a la salida de la caseta de regulación a unos 1.000 metros de la misma. |
| **DESCRIPCIÓN** | • La toma de agua del Embalse de la Bolera consta de dos tuberías metálicas de 1 metro de diámetro interior, iniciándose dichas tuberías en el paramento aguas arriba de la presa y van a desembalsar en el canal a cielo abierto que es el inicio de las infraestructuras de la comunidad de Regantes.<br>• En cada tubería existen tres válvulas, la primera en la compuerta del paramento que se maneja desde una caseta adosada a la presa y que sirve como embocadura del aliviadero. Las dos válvulas restantes, válvula de compuerta la primera y válvula equilibrada (tipo bureau) la segunda, van alojadas en la caseta de regulación. |



CSV : GEN-55c5-d6b9-2621-61cf-6863-f539-4314-14e8
DIRECCIÓN DE VALIDACIÓN : https://sede.administracion.gob.es/pagSedeFront/servicios/consultaCSV.htm
FIRMANTE(1) : DANIEL SANZ JIMENEZ | FECHA : 21/08/2020 11:54 | NOTAS : F

### 1.2.2 CAPTACIÓN 2 (TOMA Nº 2)

| | |
|---|---|
| **PROCEDENCIA DEL AGUA:** | Aguas superficiales |
| **MASA DE AGUA:** | M.A.S.: ES050MSPF011100074.- Río Guadalentín aguas abajo de la presa de la Bolera hasta el embalse del Negratín. |
| **TIPO DE TOMA:** | A través de infraestructura fija:Toma cauce |
| **COORDENADAS:** | HUSO: 30; X (UTM ETRS89): 507.948; Y (UTM ETRS89): 4.173.469 |
| **LUGAR:** | TOPÓNIMO: -- ; TÉRMINO: Pozo Alcón ; PROVINCIA: Jaén ; POLÍGONO: 4 ; PARCELA: 322 ; REF CATASTRAL: 23070A00400322IO |
| **POTENCIA INSTALADA (C.V.):** | 4 x 355 KW |
| **VOLUMEN MÁXIMO ANUAL ($m^3$):** | 29.620.677,69 $m^3$<br>El volumen máximo anual derivado en la captación 1 y 2 no podrá superar, en ningún momento, los 29.620.677,69 $m^3$ |
| **CAUDAL MÁXIMO INSTANTÁNEO (l/s):** | 500<br>En el caso de que el embalse de la Boleras no sea capaz de aportar la dotación asignada y siempre que entre las tomas 1 y 2 no se supere un caudal máximo instantáneo de 3000 l/s. |
| **COTA (msnm)** | 747 |
| **CONTROL VOLUMÉTRICO:** | ▪ Caudalímetro electromagnético de 600 mm de diámetro PN-25 atmósferas. |
| **DESCRIPCIÓN** | La toma en el río Guadalentín constará de los siguientes elementos:<br>▪ Obra civil de captación, que incluye compuerta a cuatro aristas y reja de desbaste.<br>▪ Tubería de conducción de 1 metro de diámetro hacia foso de grupo de bombeo.<br>▪ 4 equipos de bombeo con motor sumergido de 355 KW – caudal 500 l/seg a una altura de 200 m.c.a. Incluye cuatro válvulas de retención de 300 mm t PN-25 atmosferas, cuatro ventosas de 3 pulgadas de diámetro con válvula de compuerta de corte, cuatro manómetros de glicerina. |

**OBSERVACIONES:** La toma nº 1 y nº 2 captan del mismo cauce. El objeto de la coexistencia de las dos tomas es ofrecer versatilidad en la explotación de la concesión y recuperar el volumen que pierde el embalse por infiltraciones. Dichas filtraciones emanan aguas abajo del embalse, a unos 3 km y a un desnivel de 200 metros por debajo de la cota del embalse, en los "*manantiales del Molino de Peralta*", punto de ubicación de la toma nº 2.



CSV : GEN-55c5-d6b9-2621-61cf-6863-f539-4314-14e8
DIRECCIÓN DE VALIDACIÓN : https://sede.administracion.gob.es/pagSedeFront/servicios/consultaCSV.htm
FIRMANTE(1) : DANIEL SANZ JIMENEZ | FECHA : 21/08/2020 11:54 | NOTAS : F

## 1.3 CARACTERÍSTICAS DE LOS USOS

| | |
|---|---|
| **Nº TOTAL DE USOS:** | 1 |
| **LOCALIZACIÓN:** | La relación de todas las parcelas con el riego autorizado por esta concesión se recoge en Anexo II de esta resolución.<br><br>TÉRMINO MUNICIPAL / PROVINCIA<br>Pozo Alcón / Jaén<br>Hinojares / Jaén<br>Cuevas del Campo / Granada |
| **TIPO DE USO:** | Riego |
| **CLASIFICACIÓN DEL USO:** | Usos agropecuarios. Regadios. Apartado b) 1º del Art. 49 bis del RDPH |
| **USO CONSUNTIVO:** | Sí |
| **VOLUMEN MÁXIMO ANUAL ($M^3$):** | 29.620.677,69 $m^3$ |
| **CAUDAL MÁXIMO INSTANTÁNEO (l/s):** | 3.000 |
| **DOTACIÓN ANUAL( $m^3$/HA/AÑO)** | 3.546 |
| **CULTIVO:** | ▪ Herbáceos cereales: maíz y cereales de invierno.<br>▪ Herbáceos Hortalizas: cebolla, melón,tomate, lechuga, pimiento.<br>▪ Leñosos: olivar y almendro<br>▪ Leñosos frutales: melocotonero |
| **SISTEMA DE RIEGO:** | Localizado y aspersión |
| **SUPERFICIE DE RIEGO (ha):** | 8.353,265 |
| **SUPERFICIE DERECHO RIEGO (ha):** | 8.353,265 |



CSV : GEN-55c5-d6b9-2621-61cf-6863-f539-4314-14e8
DIRECCIÓN DE VALIDACIÓN : https://sede.administracion.gob.es/pagSedeFront/servicios/consultaCSV.htm
FIRMANTE(1) : DANIEL SANZ JIMENEZ | FECHA : 21/08/2020 11:54 | NOTAS : F

## 2. CONDICIONADO

### 2.1 GENERALES

**2.1.1.** El agua que se concede queda adscrita a la finalidad pretendida, quedando prohibida su enajenación, cesión o arriendo, salvo que se realice según lo establecido en el art. 67 y siguientes del texto refundido de la Ley de Aguas aprobado por Real Decreto Legislativo 1/2001 de 20 de Julio, (B.O.E. de 24 de Julio de 2001) (art. 61.2 TRLA).

**2.1.2.** La Administración no responde del caudal que se concede, sea cual fuere la causa de la disminución, ni de la calidad de las aguas (art. 59.2 TRLA).

**2.1.3.** El titular de la concesión deberá serlo también de las tierras a las que el agua vaya destinada, sin perjuicio de las concesiones otorgadas a comunidades de usuarios y lo establecido en el artículo 62 del TRLA (art. 61.4 TRLA).

**2.1.4.** La Administración concedente podrá imponer la sustitución de la totalidad o de parte de los caudales concesionales por otros de distinto origen, con el fin de racionalizar el aprovechamiento del recurso. (artículo 61.3 TRLA). La Administración responderá únicamente de los gastos inherentes a la obra de sustitución, pudiendo repercutir estos gastos sobre los beneficiarios.

**2.1.5.** Esta concesión se otorga sin perjuicio de terceros y dejando a salvo el derecho de propiedad (art. 61.1 T.R.L. A) y de los usos preexistentes, con la obligación de ejecutar las obras necesarias para conservar o sustituir las servidumbres existentes.

**2.1.6.** El organismo de cuenca, cuando así lo exija la disponibilidad del recurso, podrá fijar el régimen de explotación de los embalses establecidos en los ríos y de los acuíferos subterráneos, régimen al que habrá de adaptarse la utilización coordinada de los aprovechamientos existentes. Igualmente, podrá fijar el régimen de explotación conjunta de las aguas superficiales y de los acuíferos subterráneos (art. 55.1 del TRLA).

**2.1.7.** Con carácter temporal, podrá también condicionar o limitar el uso del dominio público hidráulico para garantizar su explotación racional. Cuando por ello se ocasione una modificación de caudales que genere perjuicios a unos aprovechamientos en favor de otros, los titulares beneficiados deberán satisfacer la oportuna indemnización, correspondiendo al organismo de cuenca, en defecto de acuerdo entre las partes, la determinación de su cuantía (art. 55.2 del TRLA).

**2.1.8.** En circunstancias de sequías extraordinarias, de sobreexplotación grave de acuíferos, o en similares estados de necesidad, urgencia o concurrencia de situaciones anómalas o excepcionales, el Gobierno, mediante Decreto acordado en Consejo de Ministros, oído el organismo de cuenca, podrá adoptar, para la superación de dichas situaciones, las medidas que sean precisas en relación con la utilización del dominio público hidráulico, aun cuando hubiese sido objeto de concesión.

**2.1.9.** La aprobación de dichas medidas llevará implícita la declaración de utilidad pública de las obras, sondeos y estudios necesarios para desarrollarlos, a efectos de la ocupación temporal y expropiación forzosa de bienes y derechos, así como la de urgente necesidad de la ocupación. (art. 58 del TRLA).

**2.1.10.** La presente concesión no tendrá vigor hasta que estén instalados los correspondientes sistemas de medición que garanticen información precisa sobre los caudales y volúmenes de agua en efecto consumidos o utilizados y, en su caso, retornados.

Dichos sistemas, en cuanto a sus características e instalación, se dispondrán conforme a la definición detallada incluida en la documentación técnica aportada al expediente y, en todo



CSV : GEN-55c5-d6b9-2621-61cf-6863-f539-4314-14e8
DIRECCIÓN DE VALIDACIÓN : https://sede.administracion.gob.es/pagSedeFront/servicios/consultaCSV.htm
FIRMANTE(1) : DANIEL SANZ JIMENEZ | FECHA : 21/08/2020 11:54 | NOTAS : F

caso, respetarán las disposiciones de la Orden ARM/1312/2009, de 20 de mayo de 2009, por la que se regulan los sistemas para realizar el control efectivo de los volúmenes de agua utilizados por los aprovechamientos de agua del dominio público hidráulico, de los retornos al citado dominio público hidráulico y de los vertidos al mismo, o en su caso la norma que la sustituya y esté vigente en cada momento.

En cuanto a la explotación, el concesionario responde del cumplimiento de las obligaciones que le impone la citada Orden relativas al mantenimiento de las instalaciones y el correcto funcionamiento de los equipos, así como la llevanza del libro de control del aprovechamiento, con la realización de mediciones, registro de las mismas y comunicación de los datos al Organismo de cuenca.

La Administración se reserva la posibilidad de exigir la instalación de nuevos sistemas de control de la captación, en el supuesto de que se consideren necesarios, sin que ello dé lugar a ningún tipo de indemnización (art. 55.4 TRLA).

**2.1.11.** La presente concesión se refiere a los aspectos relativos a la derivación de aguas y obras en el dominio público hidráulico, no corresponderá al Organismo de cuenca la tutela de las obras fuera de dicho dominio público.

**2.1.12.** Se autoriza la ocupación de los terrenos de dominio público hidráulico necesarios para las obras (art. 101 del RDPH). Dicha autorización no modificará el carácter de dominio público de los terrenos que se ocupen, por cuya razón no podrán ser inscritos en el Registro de la Propiedad ni ser objeto de enajenación, cesión, venta o permuta.

**2.1.13.** Una vez finalizada cualquier obra que pudiera afectar al uso del recurso hídrico, antes de que se supere del plazo otorgado por el Organismo de cuenca para su realización, el concesionario pondrá en conocimiento de la Confederación Hidrográfica del Guadalquivir, la finalización de los mismas y se procederá a su reconocimiento, levantándose acta en la que conste el cumplimiento de estas condiciones, quedando condicionada la explotación total o parcial a la aprobación del acta de reconocimiento final de las obras (art 115.4 del RDPH).

**2.1.14.** La Confederación Hidrográfica del Guadalquivir se reserva en todo momento la inspección y vigilancia de las obras e instalaciones, tanto durante la construcción como en la explotación del aprovechamiento, siendo de cuenta del concesionario las remuneraciones y gastos que por dichos conceptos se originen. (art. 24 del TRLA).

El titular del aprovechamiento deberá permitir al personal del Organismo de cuenca o a persona autorizada por el mismo, previa identificación, el acceso a las instalaciones, al efecto de poder realizar las mencionadas labores de vigilancia e inspección (art. 115.2 apartado d) del TRLA).

**2.1.15.** La Administración se reserva el derecho a tomar de la concesión los volúmenes de agua que sean necesarios para la construcción de obras públicas (art 115.2 apartado e) del RDPH).

**2.1.16.** La concesión tendrá carácter provisional y a precario de la concesión, en épocas de estiaje, si no hay caudal disponible. (art 115.2 f) TRLA).

**2.1.17.** Toda modificación de las características esenciales de esta concesión requerirá la previa autorización del Ministerio para la Transición Ecológica y el Reto Demográfico (art. 64 del TRLA).

**2.1.18.** El Organismo de cuenca podrá incoar de oficio el expediente de modificación de características cuando se trate de acomodar el caudal y el volumen concedido a las necesidades reales del aprovechamiento, restringiendo su caudal o manteniéndolo (art 144.4 RDPH).

**2.1.19.** Se podrá proceder a la revisión de esta concesión cuando se hayan modificado los supuestos determinantes de su otorgamiento, en caso de fuerza mayor a petición del titular o cuando lo exija su adecuación a los Planes Hidrológicos (art. 65 del TRLA).



**CSV : GEN-55c5-d6b9-2621-61cf-6863-f539-4314-14e8**
DIRECCIÓN DE VALIDACIÓN : https://sede.administracion.gob.es/pagSedeFront/servicios/consultaCSV.htm
FIRMANTE(1) : DANIEL SANZ JIMENEZ | FECHA : 21/08/2020 11:54 | NOTAS : F

Esta concesión también podrá revisarse en los supuestos en los que se acredite que el objeto de la concesión puede cumplirse con una menor dotación o una mejora de la técnica de utilización del recurso, que contribuya a un ahorro del mismo (art. 65.2 del TRLA). La modificación de las condiciones en este supuesto no otorgará al concesionario derecho a compensación económica alguna (art. 65.4 del TRLA).

En este sentido, los caudales realmente derivados en un período suficientemente representativo (cinco años hidrológicos, comprendidos entre los diez años anteriores a la fecha de iniciación del procedimiento de revisión) es un criterio que acredita que el objeto de la concesión puede cumplirse con una menor dotación, lo que faculta la revisión de oficio de la concesión según lo establecido en el artículo 65.2 del TRLA (art. 156 bis del RDPH).

**2.1.20.** Se otorga esta concesión por el periodo de tiempo que dure el aprovechamiento a que se destina, con el plazo máximo que se indica en las características del aprovechamiento recogido en esta resolución de otorgamiento concesional.

Al finalizar dicho plazo, extinguido el derecho concesional, las obras e instalaciones fijas que hubieran sido dispuestas dentro del dominio público hidráulico para la explotación del aprovechamiento deberán ser demolidas por el titular de la concesión, debiendo restituir el cauce a su situación primitiva.

No obstante, lo anterior, el órgano competente podrá decidir el mantenimiento de las obras e instalaciones, reflejándolo así en la resolución del correspondiente expediente de extinción del derecho, en cuyo caso revertirán al estado gratuitamente y libre de cargas (art. 89.4 RDPH).

**2.1.21.** El derecho al uso privativo de las aguas se extinguirá, previa audiencia al titular, por término del plazo de su concesión, por expropiación forzosa, por renuncia expresa del interesado o por caducidad de la concesión (art. 53.1 y 53.2 del TRLA).

**2.1.22.** Con anterioridad a la extinción del aprovechamiento por finalización del plazo concesional, el titular podrá solicitar una nueva concesión con el mismo destino de las aguas, debiendo formular la solicitud en el trámite de audiencia previa del expediente de extinción de la concesión o durante los últimos cinco años de la vigencia de aquella (art. 53.3 del TRLA).

En caso de producirse dicha solicitud, y siempre que sea compatible con el Plan Hidrológico Nacional, el órgano competente podrá otorgar la concesión ajustando sus características a lo establecido por el Plan hidrológico de la demarcación hidrográfica del Guadalquivir, en vigor, sin perjuicio de recabar los informes que se estime pertinentes, así como, acordar trámite de información pública (art.142 del RDPH).

**2.1.23.** La concesión caducará por incumplimiento de cualquiera de las presentes condiciones o plazos en ella previstos. Asimismo, el derecho al uso de las aguas podrá declararse caducado por la interrupción permanente de la explotación durante tres años consecutivos, siempre que dicha interrupción sea imputable al titular (art. 66.1 y 66.2 del TRLA).

**2.1.24.** La concesión podrá ser objeto de expropiación forzosa, de conformidad con la legislación general sobre la materia a favor de otro aprovechamiento que le preceda según el orden de preferencia establecido en el Plan Hidrológico de la cuenca (art. 60.2 TRLA).

**2.1.25.** La concesión no exime al concesionario de la obtención de cualquier otro tipo de autorización o licencia que conforme a otras leyes se exija a su actividad o instalaciones (art. 59.8 del TRLA).

**2.1.26.** Esta concesión queda sujeta al pago de los cánones y/o tarifas que le sean de aplicación, de los establecidos o que se puedan establecer en el Texto Refundido de la Ley de Aguas, así como al pago de las tasas que le puedan ser aplicables.



CSV : GEN-55c5-d6b9-2621-61cf-6863-f539-4314-14e8
DIRECCIÓN DE VALIDACIÓN : https://sede.administracion.gob.es/pagSedeFront/servicios/consultaCSV.htm
FIRMANTE(1) : DANIEL SANZ JIMENEZ | FECHA : 21/08/2020 11:54 | NOTAS : F

**2.1.27.** El concesionario queda obligado a cumplir, en todo momento, las disposiciones de la Ley de Pesca Fluvial para conservación de las especies acuícolas, así como, cuantas estén en vigor en materia de industria y ambiental (art. 115.2 apartado k) RDPH).

**2.1.28.** Los caudales ecológicos o demandas ambientales no tendrán el carácter de uso a efectos de lo previsto en el artículo 59 y siguientes del TRLA, debiendo considerarse como una restricción que se impone con carácter general a los sistemas de explotación. Los caudales ecológicos se fijarán en los Planes Hidrológicos de cuenca y su cumplimiento tiene supremacía sobre el uso del regadío (art 59.7 TRLA).

## 2.2 CONDICIONES ESPECÍFICAS

**2.2.1.** El agua que se concede queda adscrita a los usos indicados en el título concesional, sin que pueda ser aplicada a otros distintos, con la excepción establecida en relación al contrato de cesión de derechos conforme al artículo 67 del texto refundido de la Ley de Aguas, aprobado por Real Decreto Legislativo 1/2001, de 20 de julio (art. 61.2 del TRLA).

**2.2.2.** El agua concedida para riego no podrá ser aplicada a terrenos diferentes de la superficie regable autorizada en las características de este aprovechamiento. Estos terrenos con derecho a riego coincidirán en todo momento con la relación de parcelas establecida en el Anexo II de esta concesión.

**2.2.3.** Cualquier modificación de las características de esta concesión, incluida las infraestructuras y la superficie regable definida por las parcelas del Anexo II (incorporación o retirada de parcelas recogidas en el Anexo II) supone un cambio en la finalidad del aprovechamiento, por tanto, una modificación de las características esenciales de la concesión.

**2.2.4.** El riego deberá ajustarse a las características y condiciones de la presente resolución no amparando la ley el abuso del derecho en la utilización de las aguas ni el desperdicio o mal uso de las mismas, cualquiera que fuese el título que se alegare, de conformidad con lo establecido en el artículo 50.4 del TRLA. Por tanto, no se permite la coexistencia de varios derechos al uso privativo del agua cuando tengan un mismo destino.

**2.2.5.** Aquellos derechos previos al uso privativo de agua públicas inscritos en el Registro de Aguas de la Confederación Hidrográfica del Guadalquivir, correspondientes a titulares de parcelas reflejadas en el Anexo II y cuyas superficies de riego se incluyan parcialmente dentro del perímetro de riego autorizado por esta concesión, una vez se haya inscrito esta concesión en el Registro de Aguas, será objeto de extinción del derecho o de modificación de características, con el fin de que no existan parcelas con duplicidad de derechos. La relación de derechos al uso privativo de aguas públicas que serán extinguidos o modificados viene recogida en el Anexo I de esta concesión. La modificación de características no podrá autorizar, en ningún caso, el uso con destino al riego.

**2.2.6.** Estos procedimientos de extinción o modificación de características serán tramitados por la Confederación Hidrográfica del Guadalquivir, en un plazo máximo de 18 meses, una vez se haya inscrito esta concesión en el Registro de Aguas.

**2.2.7.** Queda obligada la Comunidad de Regantes y los titulares de derechos previos de aguas públicas, recogidos en el Anexo I de esta resolución, y que serán modificados una vez se inscriba esta concesión en el Registro de Aguas a garantizar el control de los volúmenes consumidos en estas parcelas mediante la instalación de un sistema de control efectivo de caudales que permita diferenciar el control de caudales destinados a riego y los caudales destinados a otros usos. Queda prohibido el riego de estas parcelas con aguas públicas derivadas de esta concesión, en tanto no se disponga de ese sistema de control volumétrico diferenciado y se comunique su correcta instalación a la Confederación Hidrográfica del Guadalquivir, para su comprobación.



CSV : GEN-55c5-d6b9-2621-61cf-6863-f539-4314-14e8
DIRECCIÓN DE VALIDACIÓN : https://sede.administracion.gob.es/pagSedeFront/servicios/consultaCSV.htm
FIRMANTE(1) : DANIEL SANZ JIMENEZ | FECHA : 21/08/2020 11:54 | NOTAS : F

**2.2.8.** Los aprovechamientos de riego inscritos en el Catálogo de aguas privadas de la Confederación Hidrográfica del Guadalquivir con número 13.573 y 16.547, recogidos en el Anexo I de esta concesión, tendrán carácter complementario del derecho al uso privativo de las aguas públicas otorgado a la Comunidad de Regantes Pozo Alcón, Hinojares y Cuevas del Campo. El volumen máximo anual a utilizar entre las tomas de la comunidad de regantes y las captaciones de aguas privadas no podrá ser superior, en ningún caso, a 11.380 $m^3$/año para el aprovechamiento 16.547 y 2.340 $m^3$/año para el aprovechamiento 13.573.

**2.2.9.** Queda obligada la Comunidad de Regantes y los titulares de estos derechos de aguas privadas de garantizar el control de los volúmenes consumidos en estas parcelas mediante la instalación de un sistema de control efectivo de caudales. Queda prohibido el riego de estas parcelas con aguas públicas derivadas de esta concesión, en tanto no se disponga de ese sistema de control volumétrico diferenciado y se comunique su correcta instalación a la Confederación Hidrográfica del Guadalquivir, para su comprobación.

**2.2.10.** Queda prohibido el uso de aguas públicas otorgadas en esta concesión por parte de los propietarios de las parcelas recogidas en el Anexo I que han manifestado su voluntad de renunciar a la Comunidad de Regantes.

**2.2.11.** El caudal se concede con la obligación de respetar los caudales para usos comunes, sanitarios o ecológicos si fuese preciso, sin que el concesionario tenga derecho a reclamación o indemnización alguna (art. 115.2 apartado g) del TRLA).

**2.2.12.** Cualquier obra de modernización y mejora de las infraestructuras asociadas a la explotación que se encuentren en dominio público hidráulico, será puesta en conocimiento de la Confederación Hidrográfica del Guadalquivir por el titular concesional, quién deberá solicitar la correspondiente autorización. Si tales obras fueran causa de modificación de las características esenciales y el condicionado de la concesión, el Organismo de cuenca procederá a incoar el procedimiento de modificación de esta concesión, de acuerdo al artículo 144 y siguientes del RDPH.

**2.2.13.** Si para la realización de las obras de una nueva concesión fuera necesario modificar la toma o captación de la presente, el Organismo de cuenca podrá imponer o proponer, en su caso, la modificación, siendo los gastos y perjuicios que se ocasionen a cargo del peticionario de la nueva concesión (art. 59.3 del TRLA).

**2.2.14.** En lo que no resulte modificado por las presentes condiciones, las obras se ajustarán a la documentación presentada que obra en el expediente (art. 115.2 apartado a) RDPH).

**2.2.15.** La Confederación Hidrográfica del Guadalquivir, podrá autorizar variaciones que tiendan al perfeccionamiento de las obras y que no impliquen modificaciones en la esencia de la concesión, dentro de los límites fijados por el RDPH.

**2.2.16.** Al extinguirse el derecho concesional revertirán al Estado gratuitamente y libres de cargas cuantas obras hubieran sido construidas dentro del dominio público hidráulico para la explotación del aprovechamiento, sin perjuicio del cumplimiento de las condiciones estipuladas en el documento concesional (art. 89.4 RDPH).

**2.2.17.** El Organismo de cuenca podrá ejercer de oficio la facultad de recuperación posesoria cuando exista invasión efectiva del dominio público hidráulico, aun cuando no esté deslindado, siempre que sea evidente el carácter demanial del bien objeto de invasión y sin perjuicio de incoar el oportuno procedimiento sancionador. (art. 242 ter.5 del RDPH).

**2.2.18.** El concesionario está obligado al cumplimiento de la normativa vigente en materia de seguridad de presas, embalses y balsas.



**CSV : GEN-55c5-d6b9-2621-61cf-6863-f539-4314-14e8**
DIRECCIÓN DE VALIDACIÓN : https://sede.administracion.gob.es/pagSedeFront/servicios/consultaCSV.htm
FIRMANTE(1) : DANIEL SANZ JIMENEZ | FECHA : 21/08/2020 11:54 | NOTAS : F

**2.2.19.** El almacenamiento o regulación de recursos hídricos en balsa se realizará con las características especificadas en el apartado 4 "Características técnicas" de esta concesión.

**2.2.20.** Queda condicionado el uso de cualquiera de las balsas de la Comunidad de regantes a la obtención con carácter previo, de la resolución sobre la clasificación de su riesgo potencial conforme a la normativa de seguridad vigente.

**2.2.21.** El titular concesional deberá aportar, en la Consejería de Agricultura de la Junta de Andalucía, un análisis y propuesta de buenas prácticas agrarias para limitar la contaminación difusa.

**2.2.22.** Esta concesión no produce efectos hasta que el titular concesional clausure con carácter inmediato cualquier captación de agua subterránea destinada al riego de la superficie de autorizada e identificada en el Anexo II, así como, cualquier otra captación de agua subterránea, que carezca de título habilitante.

**2.2.23.** Los caudales ecológicos o demandas ambientales no tendrán el carácter de uso a efectos de lo previsto en el artículo 59 del TRLA, debiendo considerarse como una restricción que se impone con carácter general a los sistemas de explotación (art. 59.7 TRLA).

**2.2.24.** El concesionario queda obligado al cumplimiento del régimen de los caudales ecológicos establecido en el Plan Hidrológico de la demarcación hidrográfica del Guadalquivir, vigente en cada momento, para las masas de aguas superficiales situadas en los puntos de captación, así como, aquellos regímenes de caudales ecológicos para situaciones de sequía prolongada aprobados por la Administración hidráulica competente. En este momento, se deberán respetar el régimen de caudales mínimos ecológicos especificado a continuación, de conformidad con el Plan Hidrológico de la demarcación hidrográfica del Guadalquivir, aprobado por Real Decreto 1/2016, de 8 de enero, así como, para situaciones de sequía prolongada en la UTS 03-Guadiana Menor, el régimen de caudales ecológicos recogidos en la Orden TEC/ 1399/2018, de 28 de noviembre, por la que se aprueba la revisión de los planes especiales de sequía.

*Punto 1 (Coordenada UTM ETRS89: 508597, 4179683)*

| *HPU* | *Umbrales del Régimen de caudales mínimos en condiciones ordinarias ($m^3/s$) en el punto de toma.* | | | | | | | | | | | |
|---|---|---|---|---|---|---|---|---|---|---|---|---|
| *%* | *Oct* | *Nov* | *Dic* | *Ene* | *Feb* | *Mar* | *Abr* | *May* | *Jun* | *Jul* | *Ago* | *Sep* |
| *0,3* | *0,1* | *0,1* | *0,13* | *0,13* | *0,13* | *0,13* | *0,13* | *0,11* | *0,11* | *0,11* | *0,11* | *0,11* |

*Punto 2 (Coordenada UTM ETRS89: 508084, 4179683)*

| HPU | Umbrales del Régimen de caudales mínimos en condiciones ordinarias ($m^3/s$) en el punto de toma. | | | | | | | | | | | |
|---|---|---|---|---|---|---|---|---|---|---|---|---|
| % | Oct | Nov | Dic | Ene | Feb | Mar | Abr | May | Jun | Jul | Ago | Sep |
| 0,3 | 0,12 | 0,12 | 0,15 | 0,15 | 0,15 | 0,15 | 0,15 | 0,13 | 0,13 | 0,13 | 0,13 | 0,13 |

*Para situaciones de sequía prolongada en la UTS 03-Guadiana Menor, conforme a la Orden TEC/ 1399/2018, de 28 de noviembre, por la que se aprueba la revisión de los planes especiales de sequía, el régimen de caudales ecológicos a cumplir será el siguiente:*

*Punto 1 (Coordenada UTM ETRS89: 508597, 4179683)*

| HPU | Umbrales del Régimen de caudales mínimos en condiciones ordinarias ($m^3/s$) en el punto de toma. | | | | | | | | | | | |
|---|---|---|---|---|---|---|---|---|---|---|---|---|
| % | Oct | Nov | Dic | Ene | Feb | Mar | Abr | May | Jun | Jul | Ago | Sep |
| 0,25 | 0,08 | 0,08 | 0,105 | 0,105 | 0,105 | 0,105 | 0,105 | 0,09 | 0,09 | 0,09 | 0,09 | 0,09 |



CSV : GEN-55c5-d6b9-2621-61cf-6863-f539-4314-14e8
DIRECCIÓN DE VALIDACIÓN https://sede.administracion.gob.es/pagSedeFront/servicios/consultaCSV.htm
FIRMANTE(1) : DANIEL SANZ JIMENEZ | FECHA : 21/08/2020 11:54 | NOTAS : F

*Punto 2 (Coordenada UTM ETRS89: 508084, 4179683)*

| HPU | Umbrales del Régimen de caudales mínimos en condiciones ordinarias ($m^3/s$) en el punto de toma. | | | | | | | | | | | |
|---|---|---|---|---|---|---|---|---|---|---|---|---|
| % | Oct | Nov | Dic | Ene | Feb | Mar | Abr | May | Jun | Jul | Ago | Sep |
| 0,25 | 0,09 | 0,09 | 0,12 | 0,12 | 0,12 | 0,12 | 0,12 | 0,10 | 0,10 | 0,10 | 0,10 | 0,10 |

**2.2.25.** Este aprovechamiento queda condicionado a las medidas que pudiera imponer la Confederación Hidrográfica del Guadalquivir con el fin de garantizar el buen estado de las masas de agua afectadas.

**2.2.26.** El titular concesional quedará obligado al cumplimiento de las medidas que pudiera imponer la Confederación Hidrográfica del Guadalquivir en cumplimiento de la normativa de escasez y sequía.

**2.2.27.** El titular concesional deberá cumplir las disposiciones y condicionantes exigidos en las declaraciones de evaluación ambiental especificadas en el punto 3.6.6, apartado d) de esta resolución.



CSV : GEN-55c5-d6b9-2621-61cf-6863-f539-4314-14e8
DIRECCIÓN DE VALIDACIÓN : https://sede.administracion.gob.es/pagSedeFront/servicios/consultaCSV.htm
FIRMANTE(1) : DANIEL SANZ JIMENEZ | FECHA : 21/08/2020 11:54 | NOTAS : F

B) **ORDENAR** que se modifique la correspondiente **inscripción con nº 62.284** en el Registro de Aguas de la cuenca con las características reseñadas en este documento sobre el aprovechamiento.

C) **INSTAR** a la Confederación Hidrográfica del Guadalquivir para que incoe los correspondientes procedimientos de extinción y modificación de derechos recogidos en el Anexo I de esta resolución.

D) **NOTIFICAR** el contenido de la presente resolución a la Comunidad de Regantes de Pozo Alcón, Hinojares y Cuevas del Campo y al resto de interesados

E) **COMUNICAR** el contenido de la presente resolución al Ministerio de Agricultura, Pesca y Alimentación, SEIASA y a la Confederación Hidrográfica del Guadalquivir.

F) **PUBLICAR** el contenido de la presente resolución en el Boletín Oficial del Estado

Esta resolución no agota la vía administrativa, por lo que cabe la interposición de recurso de alzada ante la Secretaria de Estado de Medio Ambiente del Ministerio para la Transición Ecológica y el Reto Demográfico en el plazo de un (1) mes a contar desde el día siguiente al de la notificación de la presente resolución, en virtud de los artículos 121 y 122 de la Ley 39/2015, de 1 de octubre, del Procedimiento Administrativo Común de las Administraciones Públicas.

Todo ello, sin perjuicio de que pueda ejercitar, en su caso, cualquier otro recurso que estime procedente, en virtud de lo dispuesto en el artículo 40.2 de la Ley 39/2015, de 1 de octubre, del Procedimiento Administrativo Común de las Administraciones Públicas.

EL DIRECTOR GENERAL DEL AGUA,

*P.S. RD 500/2020, de 28 de abril. Disp. Octava*
*EL SUBDIRECTOR GENERAL DE DOMINIO PÚBLICO HIDRÁULICO*
*E INFRAESTRUCTURAS*

Fdo.: Daniel Sanz Jiménez
*(Firmado electrónicamente)*

Plaza de San Juan de la Cruz, s/n.
28071-MADRID
Tel.: 91 597.6023

**CSV : GEN-55c5-d6b9-2621-61cf-6863-f539-4314-14e8**
DIRECCIÓN DE VALIDACIÓN : https://sede.administracion.gob.es/pagSedeFront/servicios/consultaCSV.htm
**FIRMANTE(1) : DANIEL SANZ JIMENEZ | FECHA : 21/08/2020 11:54 | NOTAS : F**

ANEXO I.

APROVECHAMIENTOS CON DERECHOS PREVIOS A EXTINGUIR, MODIFICAR Y RELACIÓN DE TÍTULARES Y PARCELAS QUE RENUNCIAN AL DERECHO DE RIEGO OTORGADO A LA COMUNIDAD DE REGANTES DE POZO ALCÓN, HINOJARES Y CUEVAS DEL CAMPO.

CSV : GEN-55c5-d6b9-2621-61cf-6863-f539-4314-14e8
DIRECCIÓN DE VALIDACIÓN : https://sede.administracion.gob.es/pagSedeFront/servicios/consultaCSV.htm
FIRMANTE(1) : DANIEL SANZ JIMENEZ | FECHA : 21/08/2020 11:54 | NOTAS : F

| Derechos previos al uso privativo del agua pública a extinguir | | | | | | | | | | |
|---|---|---|---|---|---|---|---|---|---|---|
| Nº Inscripción | Sección | Tomo | Hoja | Provincia | Término Municipal | Titulares | | Nº Expediente (ALBERCA) | Año | Observaciones |
| | | | | | | CIF | Titular | | | |
| 10.704 | A | 54 | 104 | Jaén | Pozo Alcón | 5251***** | Adela García Hortal | 793 | 2004 | Sección A - Se Extinguirá la Inscripción. |
| 32.937 | B | 165 | 137 | Jaén | Pozo Alcón | 2426*****<br>5252***** | Luis Florentino Rodríguez Santiago<br>Visitación Ramona Guevara Mancebo | 1.537 | 2009 | Sección B - Se Extinguirá la Inscripción. |
| 11.403 | A | 54 | 67 | Jaén | Pozo Alcón | 7500***** | Aludia Romero Díaz | 1.850 | 2004 | Sección A - Se Extinguirá la Inscripción. |
| 21.366 | B | 107 | 166 | Jaén | Pozo Alcón | 2646*****<br>2646***** | Emilio García Moreno<br>Pilar Amador Segura | 3.246 | 1999 | Sección B - Se Extinguirá la Inscripción. |
| 18.764 | B | 94 | 164 | Jaén | Pozo Alcón | 2644***** | Ascensión Egea Gámez | 4.185 | 2002 | Sección B - Se Extinguirá la Inscripción. |
| 24.082 | B | 121 | 82 | Granada | Cuevas del Campo | 5252*****<br>5252***** | David López Mesas<br>Sonia Fuentes Fernández | 4.403 | 2004 | Sección B - Se Extinguirá la Inscripción. |
| 22.740 | B | 114 | 140 | Jaén | Pozo Alcón | 2641*****<br>2590***** | Juan Amador Moreno<br>Emilia Fernández García | 5.660 | 2000 | Sección B - Se Extinguirá la Inscripción. |
| 25.558 | B | 128 | 158 | Jaén | Pozo Alcón | 5252***** | Sandra Reche Castillejo | 5.662 | 2000 | Sección B - Se Extinguirá la Inscripción. |
| 26.323 | B | 132 | 123 | Granada | Cuevas del Campo | 7614*****<br>2585***** | Francisco Jiménez Olivares<br>Piedad Mesas Reche | 7.161 | 2000 | Sección B - Se Extinguirá la Inscripción. |
| 19.805 | B | 100 | 5 | Granada | Cuevas del Campo | 2404*****<br>7456***** | Joaquín De la Torre García<br>Mariana Rodríguez Arredondo | 7.830 | 2007 | Sección B - Se Extinguirá la Inscripción. |
| 28.256 | B | 142 | 56 | Jaén | Pozo Alcón | 2645*****<br>7509***** | Juan Manuel Gallego Arasil<br>Francisco Gallego Arasil | 11.031 | 2006 | Sección B - Se Extinguirá la Inscripción. |
| 28.276 | B | 142 | 76 | Jaén | Pozo Alcón | 2643*****<br>2644*****<br>5252*****<br>7510***** | Prudencio Cruz Castillejos<br>Josefa Moya Moreno<br>Guillermo Moya Moreno<br>Cristina Gómez Díaz | 11.417 | 2006 | Sección B - Se Extinguirá la Inscripción. |

CSV : GEN-55c5-d6b9-2621-61cf-6863-f539-4314-14e8
DIRECCIÓN DE VALIDACIÓN : https://sede.administracion.gob.es/pegSedeFront/servicios/consultaCSV.htm
FIRMANTE(1) : DANIEL SANZ JIMENEZ | FECHA : 21/08/2020 11:54 | NOTAS : F

| Derechos previos al uso privativo del agua pública a modificar por renuncia al uso de riego | | | | | | | | | | |
|---|---|---|---|---|---|---|---|---|---|---|
| Nº Inscripción | Sección | Tomo | Hoja | Provincia | Término Municipal | Titular | | Nº Expte. (ALBERCA) | Año | Observaciones |
| | | | | | | CIF | Titular | | | |
| 11.928 | A | 60 | 128 | Jaén | Pozo Alcón | 7558*****<br>2361***** | Emiliana Díaz Rodenas<br>Antonio Marín García | 94 | 2004 | Sección A – Inicio de MC |
| 11.818 | A | 60 | 18 | Jaén | Pozo Alcón | 2643*****<br>7500***** | María Ángeles Lorente García<br>Rogelio Romero Díaz | 596 | 2004 | Sección A – Inicio de MC |
| 40.788 | B | 204 | 188 | Granada | Cuevas del Campo | 4571***** | Emilio José García | 694 | 2012 | Sección B – Inicio de MC |
| 23.195 | B | 116 | 195 | Jaén | Pozo Alcón | 2642*****<br>2413***** | Jesús Romero Plaza<br>María Isabel Álvarez Blanquez | 730 | 2008 | Sección B – Inicio de MC |
| 7.154 | A | 36 | 154 | Jaén | Pozo Alcón | 7500***** | Julián Romero Díaz | 1.198 | 1999 | Sección A – Inicio de MC |
| 9.134 | A | 46 | 134 | Jaén | Pozo Alcón | 2596***** | Juan Ángel Rodríguez García | 1.611 | 2003 | Sección A – Inicio de MC |
| 45.166 | B | 226 | 166 | Jaén | Pozo Alcón | 7614***** | José Antonio Moreno Rodríguez | 1.871 | 2012 | Sección B – Inicio de MC |
| 6.785 | A | 34 | 185 | Jaén | Pozo Alcón | 2639***** | Juan Plaza García | 2.013 | 2000 | Sección A – Inicio de MC |
| 23.286 | B | 117 | 86 | Jaén | Pozo Alcón | 2640***** | Antonio Gámez Moreno | 2.045 | 2008 | Sección B – Inicio de MC |
| 23.287 | B | 117 | 87 | Jaén | Pozo Alcón | 7500***** | José Manuel Navarro Vargas | 2.049 | 2008 | Sección B – Inicio de MC |
| 45.208 | B | 227 | 8 | Jaén | Pozo Alcón | 5252*****<br>5252***** | María Isabel Fernández García<br>Antonio Rojo Amador | 2.056 | 2012 | Sección B – Inicio de MC |
| 23.421 | B | 118 | 21 | Jaén | Pozo Alcón | 2639***** | Antonio García Fernández | 2.249 | 2008 | Sección B – Inicio de MC |
| 9.925 | B | 50 | 125 | Granada | Cùevas del Campo | 7500***** | Juan José Guirado Gámez | 2.393 | 1994 | Sección B – Inicio de MC |
| 10.712 | A | 54 | 112 | Jaén | Pozo Alcón | 2644***** | Luis Bustos García | 2.516 | 2007 | Sección A – Inicio de MC |
| 10.889 | A | 55 | 89 | Granada | Cuevas del Campo | 2418*****<br>5251***** | Francisco Pérez Hortal<br>María Rosa Martínez Álvarez | 2.518 | 2007 | Sección A – Inicio de MC |
| 32.952 | B | 165 | 152 | Jaén | Pozo Alcón | 2645*****<br>5252***** | Jesús López Belmonte<br>María Yolanda López Belmonte | 2.808 | 2010 | Sección B – Inicio de MC |
| 7.124 | A | 36 | 124 | Jaén | Pozo Alcón | G234***** | Comunidad de Regantes Cuevas del Carril | 3.300 | 2001 | Sección A – Inicio de MC |
| 49.463 | B | 248 | 63 | Jaén | Pozo Alcón | 7499*****<br>7500***** | Juan Martínez García<br>Francisca Fernández Díaz | 3.357 | 2011 | Sección B – Inicio de MC |
| 29.452 | B | 148 | 52 | Granada | Cuevas del Campo | 2596***** | Manuel Fernández Muñoz | 3.499 | 2003 | Sección B – Inicio de MC |



CSV : GEN-55c5-d6b9-2621-61cf-6863-f539-4314-14e8
DIRECCIÓN DE VALIDACIÓN https://sede.administracion.gob.es/pagSedeFront/servicios/consultaCSV.htm
FIRMANTE(1) : DANIEL SANZ JIMENEZ | FECHA : 21/08/2020 11:54 | NOTAS : F

| Derechos previos al uso privativo del agua pública a modificar por renuncia al uso de riego | | | | | | | | | | |
|---|---|---|---|---|---|---|---|---|---|---|
| Nº Inscripción | Sección | Tomo | Hoja | Provincia | Término Municipal | Titular | | Nº Expte. (ALBERCA) | Año | Observaciones |
| | | | | | | CIF | Titular | | | |
| 39.557 | B | 198 | 157 | Jaén | Pozo Alcón | 2599*****<br>2751***** | Eugenio García Martínez<br>Matilde María Rodríguez Figueroa | 3.527 | 2009 | Sección B – Inicio de MC |
| 6.004 | A | 31 | 4 | Jaén | Pozo Alcón | 2594***** | Juan Francisco García Hortal | 3.954 | 2001 | Sección A – Inicio de MC |
| 43.013 | B | 216 | 13 | Granada | Cuevas del Campo | 2643***** | Maravillas Martínez Brocal | 3.975 | 2004 | Sección B – Inicio de MC |
| 37.855 | B | 190 | 55 | Jaén | Pozo Alcón | 5251***** | María Alicia Monge Gámez | 4.380 | 2010 | Sección B – Inicio de MC |
| 38.001 | B | 191 | 1 | Jaén | Pozo Alcón | 5251***** | Ana Rocío García Sánchez | 5.766 | 2009 | Sección B – Inicio de MC |
| 10.872 | A | 55 | 72 | Jaén | Pozo Alcón | 2644*****<br>7500***** | Rafael García Hortal<br>Ana Ruiz Moreno | 6.118 | 2007 | Sección A – Inicio de MC |
| 23.017 | B | 116 | 17 | Jaén | Pozo Alcón | 2642*****<br>2646***** | Manuel García Ruiz María<br>Victoria Pérez Rubio | 7.900 | 2005 | Sección B – Inicio de MC |
| 25.248 | B | 127 | 48 | Jaén | Pozo Alcón | 2640*****<br>0792***** | Antonio Gámez Moreno<br>Josefa Corvo Moreno | 8.220 | 2007 | Sección B – Inicio de MC |
| 27.347 | B | 137 | 147 | Jaén | Pozo Alcón | 5251*****<br>2648***** | Eugenio González Soria<br>Rocío Isabel Valera Moreno | 8.910 | 2006 | Sección B – Inicio de MC |
| 39.394 | B | 197 | 194 | Jaén | Pozo Alcón | 7614*****<br>3079***** | Manuel Carlos Rodríguez<br>María Inmaculada Bello Ruiz | 9.433 | 2005 | Sección B – Inicio de MC |
| 40.304 | B | 202 | 104 | Jaén | Pozo Alcón | 7500*****<br>7499***** | Aurelia Rodríguez Pérez<br>José Antonio Moreno Llamas | 10.899 | 2007 | Sección B – Inicio de MC |
| 39.656 | B | 199 | 56 | Granada | Cuevas del Campo | 2398*****<br>2398***** | Miguel Martínez Pallares<br>Consolación Moreno Martínez | 10.906 | 2006 | Sección B – Inicio de MC |
| 38.567 | B | 193 | 167 | Granada | Cuevas del Campo | 7456**** | Antonio Lozano Moya<br>Isabel Martínez Avilés | 10.991 | 2006 | Sección B – Inicio de MC |
| 24.698 | B | 124 | 98 | Granada | Cuevas del Campo | 7456**** | Antonio Lozano Moya<br>Isabel Martínez Avilés | 3.484 | 2003 | Sección B – Inicio de MC |
| 2.9592 | B | 148 | 192 | Granada | Cuevas del Campo | 7499**** | Prudencio Amador Jiménez | 3.972 | 2004 | Sección B – Inicio de MC |
| 35.722 | B | 179 | 122 | Granada | Cuevas del Campo | 5251**** | Mª Ángeles Bautista García | 7.593 | 2006 | Sección B – Inicio de MC |



CSV : GEN-55c5-d6b9-2621-61cf-6863-f539-4314-14e8
DIRECCIÓN DE VALIDACIÓN : https://sede.administracion.gob.es/pagSedeFront/servicios/consultaCSV.htm
FIRMANTE(1) : DANIEL SANZ JIMENEZ | FECHA : 21/08/2020 11:54 | NOTAS : F

| Expedientes cuyos titulares renuncian a la Comunidad de Regantes | | | | | | | | |
|---|---|---|---|---|---|---|---|---|
| Nº Expediente ALBERCA | Año | Provincia | Término Municipal | Polígono | Parcela | TITULAR | | Situación |
| | | | | | | NIF/CIF | TITULAR | |
| 107 | 2010 | Jaén | Pozo Alcón | 1 | 776 | 2641*****<br>2594***** | Francisco Rodríguez Coronado<br>Lucrecia Rodríguez García | Superficie descontada en Cartografía |
| 280 | 2007 | Jaén | Pozo Alcón | 9 | 54 | 2644*****<br>2645***** | Francisco García Ruiz<br>Antonia Valera Bautista | Superficie descontada en Cartografía |
| 1.040 | 2007 | Jaén | Pozo Alcón | 9 | 54 y 55 | 2644*****<br>2645***** | Francisco García Ruiz<br>Antonia Valera Bautista | Superficie descontada en Cartografía |
| 1.716 | 1997 | Jaén | Pozo Alcón | 3 | 613 | 7499***** | Manuel Marín Castillejo | Superficie descontada en Cartografía |
| 3.164 | 2017 | Jaén | Pozo Alcón | 2 | 533 | 2591***** | Daniel Moreno Rodríguez | Superficie descontada en Cartografía |
| 3.723 | 2008 | Granada | Cuevas del Campo | 4 | 282 | 2644*****<br>7500***** | Andrés Ortiz Díaz<br>María del Carmen López González | Superficie descontada en Cartografía |
| 3.952 | 2002 | Jaén | Pozo Alcón | 2 y 3 | varias | 2614*****<br>2613***** | Manuel Balaguer Zaragoza<br>María Antonia Recena | Superficie descontada en Cartografía |
| 7.260 | 2006 | Jaén | Hinojares | 2 | varias | G238***** | Comunidad de Regantes Presa Rambla de los Canales | Superficie descontada en Cartografía |
| 7.374 | 2006 | Granada | Cuevas del Campo | 2 | 318 | 5252*****<br>7614***** | Federico Heras García<br>María Piedad Garrido Caler | Superficie descontada en Cartografía |
| 10.994 | 2006 | Granada | Cuevas del Campo | 4 | 237 | 2418***** | Francisco Pérez Hortal | Superficie descontada en Cartografía |
| 11.151 | 2006 | Granada | Cuevas del Campo | 3 | 102 | 2419*****<br>2646***** | José Ramón Membrives Bustamante<br>Francisca Guerrero Gámez | Superficie descontada en Cartografía |
| 6.322 | 2007 | Granada | Cuevas del Campo | 3 | 312 | G-1884**** | Comunidad de Regantes Poyo Cefrian | Superficie descontada en Cartografía |
| | | | | 3 | 341 | | | |
| | | | | 3 | 344 | | | |
| | | | | 3 | 352 | | | |
| | | | | 3 | 361 | | | |
| | | | | 3 | 376 | | | |
| | | | | 3 | 378 | | | |
| | | | | 3 | 379 | | | |
| | | | | 3 | 461 | | | |
| | | | | 3 | 512 | | | |
| | | | | 3 | 519 | | | |
| | | | | 3 | 520 | | | |
| | | | | 3 | 523 | | | |
| | | | | 3 | 525 | | | |



CSV : GEN-55c5-d6b9-2621-61cf-6863-f539-4314-14e8
DIRECCIÓN DE VALIDACIÓN https://sede.administracion.gob.es/pagSedeFront/servicios/consultaCSV.htm
FIRMANTE(1) : DANIEL SANZ JIMENEZ | FECHA : 21/08/2020 11:54 | NOTAS : F

| Derechos inscritos en el Catálogo de Aguas Privadas con volúmenes condicionados por esta concesión | | | | | | | | | | | | |
|---|---|---|---|---|---|---|---|---|---|---|---|---|
| Nº Inscripción | Sección | Tomo | Hoja | Expediente Alberca | Provincia | Término Municipal | Volumen máximo anual ($m^3$/año) | Polígono | Parcela | Titulares | | Situación |
| | | | | | | | | | | NIF/CIF | Titular | |
| 13.573 | Catálogo de Aguas Privadas | 68 | 173 | 3851/1993 | Granada | Cuevas del Campo | 2.340 | 3 | 1088 | 2398***** | Jesús Blázquez Montoya | Superficie incluida en la Cartografía pero con limitación del volumen |
| 16.547 | Catálogo de Aguas Privadas | 83 | 147 | 5859/1995 | Granada | Cuevas del Campo | 11.380 | 3 | 1955 | 2363***** | Manuel Corral Domene | Superficie incluida en la Cartografía pero con limitación del volumen |
| | | | | | | | | 2 | 163 | 7457***** | María Dolores Jiménez Ruiz | |



CSV : GEN-55c5-d6b9-2621-61cf-6863-f539-4314-14e8
DIRECCIÓN DE VALIDACIÓN : https://sede.administracion.gob.es/pagSedeFront/servicios/consultaCSV.htm
FIRMANTE(1) : DANIEL SANZ JIMENEZ | FECHA : 21/08/2020 11:54 | NOTAS : F

ANEXO II.

LISTADO DE PARCELAS DE LA COMUNIDAD DE REGANTES DE POZO ALCÓN Y HINOJARES Y CUEVAS DEL CAMPO.

CSV : GEN-55c5-d6b9-2621-61cf-6863-f539-4314-14e8
DIRECCIÓN DE VALIDACIÓN : https://sede.administracion.gob.es/pagSedeFront/servicios/consultaCSV.htm
FIRMANTE(1) : DANIEL SANZ JIMENEZ | FECHA : 21/08/2020 11:54 | NOTAS : F

# JUSTIFICANTE DE REGISTRO EN OFICINA DE REGISTRO

| | |
|---|---|
| Oficina: | Reg. General M. Transicion Ecologica (s. JUAN DE LA CRUZ) - O00002023 |
| Fecha y hora de registro en | 21/08/2020 15:51:49 (Horario peninsular) |
| Fecha presentación: | 21/08/2020 15:36:23 (Horario peninsular) |
| Número de registro: | O00002023s2000026211 |
| Tipo de documentación fisica: | Documentación adjunta en soporte PAPEL (u otros soportes) |
| Enviado por SIR: | No |

**Interesado**

| | | | |
|---|---|---|---|
| Identificación: | | Nombre: | José Manuel Pérez Moreno |
| País: | España | Municipio: | Cuevas del Campo |
| Provincia: | Granada | Dirección: | C/ Garcia Lorca, 8 |
| Código Postal: | 18813 | Teléfono: | |
| Canal Notif: | | Correo | |
| | | Observaciones: | |

**Interesado**

| | | | |
|---|---|---|---|
| Identificación: | | Nombre: | Maria Luisa Garrido Basterrechea |
| País: | España | Municipio: | Villanueva de la Cañada |
| Provincia: | Madrid | Dirección: | C/ Don Quijote, 14 |
| Código Postal: | 28691 | Teléfono: | |
| Canal Notif: | | Correo | |
| | | Observaciones: | |

**Interesado**

| | | | |
|---|---|---|---|
| Identificación: | | Nombre: | Pedro Egea Gámez |
| País: | España | Municipio: | Pozo Alcón |
| Provincia: | Jaén | Dirección: | C/ Martos, 13 |
| Código Postal: | 23485 | Teléfono: | |
| Canal Notif: | | Correo | |
| | | Observaciones: | |

El registro realizado está amparado en el Articulo 16 de la Ley 39/2015

De acuerdo con el art. 31.2b de la Ley 39/15, a los efectos del cómputo de plazo fijado en días hábiles, y en lo que se refiere al cumplimiento de plazos por los interesados, la presentación en un día inhábil se entenderá realizada en la primera hora del primer día hábil siguiente salvo que una norma permita expresamente la recepción en día inhábil.
Podrán consultar el estado de su registro en Carpeta ciudadana https://sede.administracion.gob.es/carpeta/

| ÁMBITO-PREFIJO | CSV | FECHA Y HORA DEL DOCUMENTO |
|---|---|---|
| GEISER | GEISER-d20d-9a23-4489-4cdb-8a89-c899-f908-9c5b | 21/08/2020 15:51:49 (Horario peninsular) |
| **Nº REGISTRO** | **DIRECCIÓN DE VALIDACIÓN** | **VALIDEZ DEL DOCUMENTO** |
| O00002023s2000026211 | https://sede.administracionespublicas.gob.es/valida | Original |

## Interesado

| | | | |
|---|---|---|---|
| Identificación: | | Razón Social | C.R. de Pozo Alcón, Hinojares y Cuevas del Campo |
| País: | España | Municipio: | Pozo Alcón |
| Provincia: | Jaén | Dirección: | Avda. de Jaén, 66 Bajo |
| Código Postal: | 23485 | Teléfono: | |
| Canal Notif: | | Correo | |
| | | Observaciones: | |

## Información del registro

| | |
|---|---|
| Tipo Asiento: | Salida |
| Resumen/Asunto: | Traslado Resolución modificación de características de un aprovechamiento de aguas superficiales a derivar del río Guadalentín con destino riego, en los términos municipales de Pozo Alcón e Hinojares (Jaén y Granada) |
| Unidad de tramitación origen/Centro directivo: | Área del Dominio Público Hidráulico de la SGDPHI - T00600716 / Ministerio para la Transición Ecológica y el Reto Demográfico |
| Ref. Externa: | |
| Nº. Expediente: | Expte. 42 |

## Adjuntos

| | |
|---|---|
| Nombre: | report_42_EXP Nº 42_Resolución_19082020_Vf.pdf |
| Tamaño (Bytes): | 829.539 |
| Validez: | Copia Electrónica Auténtica |
| Tipo: | Documento Adjunto |
| CSV: | GEISER-0493-3fa6-2e9c-44b4-a8bb-7821-83d8-0f64 |
| Hash: | 4ad67aa9cde53ce8d5fc53fe9ee41f00a3fcd46d97af675836c8613fdf9037d8b3f8ab5fae7af86b9bf31597367097ed4b80839ecd4bb05a4e3a8caf60e0bafd |
| Observaciones: | |

| | |
|---|---|
| Nombre: | report_Traslado a los Interesados (Jose Manuel).pdf |
| Tamaño (Bytes): | 127.823 |
| Validez: | Copia Electrónica Auténtica |
| Tipo: | Documento Adjunto |
| CSV: | GEISER-ff24-91bb-18fd-4d9d-a62b-2fc1-9d00-8f8a |
| Hash: | 7717e863c470865ab0f24cd5c82eff22257822843b86c976dc474dcb0ec236321c4e90d9b2e17bb6ea67551b43428f1b9f889f77ad65e3fd448fc0801163902d |
| Observaciones: | |

| | |
|---|---|
| Nombre: | report_Traslado a los Interesados (M Luisa).pdf |
| Tamaño (Bytes): | 128.255 |
| Validez: | Copia Electrónica Auténtica |
| Tipo: | Documento Adjunto |
| CSV: | GEISER-d5af-86ab-0b15-47d2-8de2-225d-8b70-d103 |
| Hash: | 4984ea41d34f915263f543b0b4bbba74cab18e2a0a6fec4475f827e1b549fef0e1ede0f7fbf3842b30e41233fef460a34981d9daa60f56b7f22daa10c2f0f379 |
| Observaciones: | |

El registro realizado está amparado en el Artículo 16 de la Ley 39/2015.

De acuerdo con el art. 31 2b de la Ley 39/15, a los efectos del cómputo de plazo fijado en días hábiles, y en lo que se refiere al cumplimiento de plazos por los interesados, la presentación en un día inhábil se entenderá realizada en la primera hora del primer día hábil siguiente salvo que una norma permita expresamente la recepcion en día inhábil.
Podrán consultar el estado de su registro en Carpeta ciudadana. https://sede administracion.gob.es/carpeta/

| ÁMBITO-PREFIJO | CSV | FECHA Y HORA DEL DOCUMENTO |
|---|---|---|
| GEISER | GEISER-d20d-9a23-4489-4cdb-8a89-c899-f908-9c5b | 21/08/2020 15:51:49 (Horario peninsular) |
| **Nº REGISTRO** | **DIRECCIÓN DE VALIDACIÓN** | **VALIDEZ DEL DOCUMENTO** |
| O00002023s2000026211 | https://sede.administracionespublicas.gob.es/valida | Original |

## Adjuntos

| | |
|---|---|
| Nombre: | report_Traslado a los Interesados (Pedro Egea).pdf |
| Tamaño (Bytes): | 127.889 |
| Validez: | Copia Electrónica Auténtica |
| Tipo: | Documento Adjunto |
| CSV: | GEISER-5cd5-41a2-0d7e-4a40-bce5-6d7f-042b-b981 |
| Hash: | 1c9c0b7c09a905594ad4c1d6fa09d65f8cbce298c7ed21c5080475aa1c7ef77b67c1dcfafeb5032f90c769fb54a6032a6758691baacda7578e44de7ee3d5103b |
| Observaciones: | |

| | |
|---|---|
| Nombre: | report_Traslado al titular.pdf |
| Tamaño (Bytes): | 128.354 |
| Validez: | Copia Electrónica Auténtica |
| Tipo: | Documento Adjunto |
| CSV: | GEISER-fe98-ac23-6178-4b5d-a9c0-193d-0a64-96d6 |
| Hash: | 571874eb770c9a63df6eca84ec21bd0347662d8fca60b662b62f89f98c4b7c9e95b4713c0195ea654b89c2b01a53bb69468bd6fd3271a389ee101c3b70955a3c |
| Observaciones: | |

*La Oficina de Registro Reg. General M. Transicion Ecologica (s. JUAN DE LA CRUZ) declara que las imágenes electrónicas anexadas son imagen fiel e integra de los documentos en soporte físico origen, en el marco de la normativa vigente.*

El registro realizado está amparado en el Artículo 16 de la Ley 39/2015.

De acuerdo con el art. 31 2b de la Ley 39/15, a los efectos del cómputo de plazo fijado en días hábiles, y en lo que se refiere al cumplimiento de plazos por los interesados, la presentación en un día inhábil se entenderá realizada en la primera hora del primer día hábil siguiente salvo que una norma permita expresamente la recepción en día inhábil.
Podrán consultar el estado de su registro en Carpeta ciudadana. https://sede.administracion.gob.es/carpeta/

| ÁMBITO-PREFIJO | CSV | FECHA Y HORA DEL DOCUMENTO |
|---|---|---|
| GEISER | GEISER-d20d-9a23-4489-4cdb-8a89-c899-f908-9c5b | 21/08/2020 15:51:49 (Horario peninsular) |
| **Nº REGISTRO** | **DIRECCIÓN DE VALIDACIÓN** | **VALIDEZ DEL DOCUMENTO** |
| O00002023s2000026211 | https://sede.administracionespublicas.gob.es/valida | Original |

| Nº | Ref. Catastral | CD Uso | Uso | Provincia | Municipio | Codigo INE | Polígono | Parcela | Area (ha) | Area ($m^2$) |
|---|---|---|---|---|---|---|---|---|---|---|
| 1 | 000300400WG06G | FY | Frutal | Jaén | Pozo Alcón | 23070 | 8 | 9000 | 0,004 | 38,16 |
| 2 | 001000100WG07C | OV | Olivar | Jaén | Pozo Alcón | 23070 | 1 | 9000 | 0,033 | 327,173 |
| 3 | 18199A00100001 | TA | Tierra arable | Granada | Cuevas del Campo | 18199 | 1 | 1 | 0,489 | 4890,377 |
| 4 | 18199A00100002 | OV | Olivar | Granada | Cuevas del Campo | 18199 | 1 | 2 | 0,077 | 772,215 |
| 5 | 18199A00100004 | OV | Olivar | Granada | Cuevas del Campo | 18199 | 1 | 4 | 0,171 | 1707,614 |
| 6 | 18199A00100004 | TA | Tierra arable | Granada | Cuevas del Campo | 18199 | 1 | 4 | 0,128 | 1276,312 |
| 7 | 18199A00100006 | FY | Frutal | Granada | Cuevas del Campo | 18199 | 1 | 6 | 0,401 | 4008,031 |
| 8 | 18199A00100008 | OV | Olivar | Granada | Cuevas del Campo | 18199 | 1 | 8 | 0,524 | 5235,309 |
| 9 | 18199A00100009 | TA | Tierra arable | Granada | Cuevas del Campo | 18199 | 1 | 9 | 0,037 | 370,792 |
| 10 | 18199A00100010 | OV | Olivar | Granada | Cuevas del Campo | 18199 | 1 | 10 | 2,782 | 27817,427 |
| 11 | 18199A00100011 | FY | Frutal | Granada | Cuevas del Campo | 18199 | 1 | 11 | 0,064 | 644,176 |
| 12 | 18199A00100012 | OV | Olivar | Granada | Cuevas del Campo | 18199 | 1 | 12 | 0,14 | 1396,205 |
| 13 | 18199A00100013 | OV | Olivar | Granada | Cuevas del Campo | 18199 | 1 | 13 | 0,12 | 1201,213 |
| 14 | 18199A00100014 | OV | Olivar | Granada | Cuevas del Campo | 18199 | 1 | 14 | 0,213 | 2126,915 |
| 15 | 18199A00100015 | OV | Olivar | Granada | Cuevas del Campo | 18199 | 1 | 15 | 0,351 | 3508,589 |
| 16 | 18199A00100016 | FY | Frutal | Granada | Cuevas del Campo | 18199 | 1 | 16 | 0,116 | 1161,476 |
| 17 | 18199A00100016 | OV | Olivar | Granada | Cuevas del Campo | 18199 | 1 | 16 | 0,012 | 115,27 |
| 18 | 18199A00100016 | TA | Tierra arable | Granada | Cuevas del Campo | 18199 | 1 | 16 | 0,047 | 466,353 |
| 19 | 18199A00100017 | FY | Frutal | Granada | Cuevas del Campo | 18199 | 1 | 17 | 0,113 | 1127,715 |
| 20 | 18199A00100017 | OV | Olivar | Granada | Cuevas del Campo | 18199 | 1 | 17 | 0,074 | 744,989 |
| 21 | 18199A00100018 | OV | Olivar | Granada | Cuevas del Campo | 18199 | 1 | 18 | 0,135 | 1345,361 |
| 22 | 18199A00100019 | FY | Frutal | Granada | Cuevas del Campo | 18199 | 1 | 19 | 0,069 | 688,661 |
| 23 | 18199A00100020 | OV | Olivar | Granada | Cuevas del Campo | 18199 | 1 | 20 | 0,233 | 2330,376 |
| 24 | 18199A00100021 | OV | Olivar | Granada | Cuevas del Campo | 18199 | 1 | 21 | 0,087 | 866,23 |
| 25 | 18199A00100022 | OV | Olivar | Granada | Cuevas del Campo | 18199 | 1 | 22 | 0,2 | 2000,584 |
| 26 | 18199A00100023 | TA | Tierra arable | Granada | Cuevas del Campo | 18199 | 1 | 23 | 0,045 | 450,98 |
| 27 | 18199A00100024 | FY | Frutal | Granada | Cuevas del Campo | 18199 | 1 | 24 | 0,076 | 764,333 |
| 28 | 18199A00100024 | OV | Olivar | Granada | Cuevas del Campo | 18199 | 1 | 24 | 0,82 | 8200,258 |
| 29 | 18199A00100025 | OV | Olivar | Granada | Cuevas del Campo | 18199 | 1 | 25 | 0,044 | 436,469 |
| 30 | 18199A00100025 | TA | Tierra arable | Granada | Cuevas del Campo | 18199 | 1 | 25 | 0,072 | 724,643 |
| 31 | 18199A00100030 | OV | Olivar | Granada | Cuevas del Campo | 18199 | 1 | 30 | 0,336 | 3359,02 |
| 32 | 18199A00100030 | TA | Tierra arable | Granada | Cuevas del Campo | 18199 | 1 | 30 | 0,045 | 445,488 |
| 33 | 18199A00100031 | OV | Olivar | Granada | Cuevas del Campo | 18199 | 1 | 31 | 0,011 | 113,395 |
| 34 | 18199A00100034 | OV | Olivar | Granada | Cuevas del Campo | 18199 | 1 | 34 | 0,028 | 284,952 |
| 35 | 18199A00100035 | OV | Olivar | Granada | Cuevas del Campo | 18199 | 1 | 35 | 0,042 | 422,711 |
| 36 | 18199A00100036 | OV | Olivar | Granada | Cuevas del Campo | 18199 | 1 | 36 | 0,102 | 1021,564 |
| 37 | 18199A00100037 | OV | Olivar | Granada | Cuevas del Campo | 18199 | 1 | 37 | 0,255 | 2548,902 |
| 38 | 18199A00100038 | OV | Olivar | Granada | Cuevas del Campo | 18199 | 1 | 38 | 0,278 | 2779,546 |
| 39 | 18199A00100039 | FY | Frutal | Granada | Cuevas del Campo | 18199 | 1 | 39 | 0,515 | 5146,131 |
| 40 | 18199A00100040 | OV | Olivar | Granada | Cuevas del Campo | 18199 | 1 | 40 | 0,235 | 2352,357 |
| 41 | 18199A00100041 | OV | Olivar | Granada | Cuevas del Campo | 18199 | 1 | 41 | 0,091 | 912,42 |
| 42 | 18199A00100041 | TA | Tierra arable | Granada | Cuevas del Campo | 18199 | 1 | 41 | 0,047 | 466,423 |
| 43 | 18199A00100042 | OV | Olivar | Granada | Cuevas del Campo | 18199 | 1 | 42 | 0,29 | 2902,542 |
| 44 | 18199A00100043 | OV | Olivar | Granada | Cuevas del Campo | 18199 | 1 | 43 | 0,102 | 1022,998 |
| 45 | 18199A00100044 | OV | Olivar | Granada | Cuevas del Campo | 18199 | 1 | 44 | 0,057 | 568,546 |
| 46 | 18199A00100045 | OV | Olivar | Granada | Cuevas del Campo | 18199 | 1 | 45 | 0,048 | 480,968 |
| 47 | 18199A00100046 | OV | Olivar | Granada | Cuevas del Campo | 18199 | 1 | 46 | 0,105 | 1049,907 |
| 48 | 18199A00100047 | OV | Olivar | Granada | Cuevas del Campo | 18199 | 1 | 47 | 0,086 | 858,22 |
| 49 | 18199A00100047 | TA | Tierra arable | Granada | Cuevas del Campo | 18199 | 1 | 47 | 0,219 | 2185,72 |
| 50 | 18199A00100048 | OV | Olivar | Granada | Cuevas del Campo | 18199 | 1 | 48 | 0,315 | 3146,272 |
| 51 | 18199A00100049 | OV | Olivar | Granada | Cuevas del Campo | 18199 | 1 | 49 | 0,067 | 671,917 |
| 52 | 18199A00100050 | OV | Olivar | Granada | Cuevas del Campo | 18199 | 1 | 50 | 0,089 | 888,054 |
| 53 | 18199A00100051 | OV | Olivar | Granada | Cuevas del Campo | 18199 | 1 | 51 | 0,031 | 313,191 |
| 54 | 18199A00100052 | OV | Olivar | Granada | Cuevas del Campo | 18199 | 1 | 52 | 0,142 | 1423,814 |
| 55 | 18199A00100053 | FY | Frutal | Granada | Cuevas del Campo | 18199 | 1 | 53 | 0,367 | 3667,089 |
| 56 | 18199A00100054 | OV | Olivar | Granada | Cuevas del Campo | 18199 | 1 | 54 | 0,36 | 3598,472 |
| 57 | 18199A00100055 | OV | Olivar | Granada | Cuevas del Campo | 18199 | 1 | 55 | 0,169 | 1689,898 |
| 58 | 18199A00100056 | OV | Olivar | Granada | Cuevas del Campo | 18199 | 1 | 56 | 0,22 | 2200,338 |
| 59 | 18199A00100057 | OV | Olivar | Granada | Cuevas del Campo | 18199 | 1 | 57 | 0,312 | 3120,528 |
| 60 | 18199A00100058 | OV | Olivar | Granada | Cuevas del Campo | 18199 | 1 | 58 | 0,277 | 2769,155 |
| 61 | 18199A00100059 | OV | Olivar | Granada | Cuevas del Campo | 18199 | 1 | 59 | 0,234 | 2343,401 |
| 62 | 18199A00100060 | OV | Olivar | Granada | Cuevas del Campo | 18199 | 1 | 60 | 0,368 | 3679,865 |
| 63 | 18199A00100061 | OV | Olivar | Granada | Cuevas del Campo | 18199 | 1 | 61 | 0,381 | 3810,864 |
| 64 | 18199A00100062 | OV | Olivar | Granada | Cuevas del Campo | 18199 | 1 | 62 | 0,556 | 5556,096 |
| 65 | 18199A00100063 | OV | Olivar | Granada | Cuevas del Campo | 18199 | 1 | 63 | 0,184 | 1840,508 |
| 66 | 18199A00100064 | OV | Olivar | Granada | Cuevas del Campo | 18199 | 1 | 64 | 0,698 | 6977,6 |
| 67 | 18199A00100065 | OV | Olivar | Granada | Cuevas del Campo | 18199 | 1 | 65 | 0,146 | 1459,641 |
| 68 | 18199A00100066 | OV | Olivar | Granada | Cuevas del Campo | 18199 | 1 | 66 | 0,097 | 972,587 |
| 69 | 18199A00100067 | OV | Olivar | Granada | Cuevas del Campo | 18199 | 1 | 67 | 0,152 | 1519,473 |
| 70 | 18199A00100068 | OV | Olivar | Granada | Cuevas del Campo | 18199 | 1 | 68 | 0,102 | 1015,424 |
| 71 | 18199A00100069 | OV | Olivar | Granada | Cuevas del Campo | 18199 | 1 | 69 | 0,178 | 1779,536 |
| 72 | 18199A00100070 | OV | Olivar | Granada | Cuevas del Campo | 18199 | 1 | 70 | 0,202 | 2016,487 |
| 73 | 18199A00100071 | OV | Olivar | Granada | Cuevas del Campo | 18199 | 1 | 71 | 0,212 | 2118,431 |
| 74 | 18199A00100072 | OV | Olivar | Granada | Cuevas del Campo | 18199 | 1 | 72 | 0,083 | 825,867 |
| 75 | 18199A00100073 | OV | Olivar | Granada | Cuevas del Campo | 18199 | 1 | 73 | 0,233 | 2326,171 |
| 76 | 18199A00100074 | OV | Olivar | Granada | Cuevas del Campo | 18199 | 1 | 74 | 0,129 | 1286,938 |
| 77 | 18199A00100075 | OV | Olivar | Granada | Cuevas del Campo | 18199 | 1 | 75 | 0,137 | 1368,516 |
| 78 | 18199A00100076 | FY | Frutal | Granada | Cuevas del Campo | 18199 | 1 | 76 | 0,392 | 3917,254 |
| 79 | 18199A00100076 | OV | Olivar | Granada | Cuevas del Campo | 18199 | 1 | 76 | 0,127 | 1268,78 |
| 80 | 18199A00100076 | TA | Tierra arable | Granada | Cuevas del Campo | 18199 | 1 | 76 | 0,793 | 7926,359 |
| 81 | 18199A00100077 | OV | Olivar | Granada | Cuevas del Campo | 18199 | 1 | 77 | 0,201 | 2010,777 |
| 82 | 18199A00100078 | OV | Olivar | Granada | Cuevas del Campo | 18199 | 1 | 78 | 0,291 | 2909,721 |

| Nº | Ref. Catastral | CD Uso | Uso | Provincia | Municipio | Codigo INE | Polígono | Parcela | Area (ha) | Area ($m^2$) |
|---|---|---|---|---|---|---|---|---|---|---|
| 83 | 18199A00100079 | OV | Olivar | Granada | Cuevas del Campo | 18199 | 1 | 79 | 0,036 | 364,579 |
| 84 | 18199A00100080 | FY | Frutal | Granada | Cuevas del Campo | 18199 | 1 | 80 | 0,384 | 3839,889 |
| 85 | 18199A00100080 | OV | Olivar | Granada | Cuevas del Campo | 18199 | 1 | 80 | 0,176 | 1764,428 |
| 86 | 18199A00100081 | OV | Olivar | Granada | Cuevas del Campo | 18199 | 1 | 81 | 0,132 | 1317,549 |
| 87 | 18199A00100082 | OV | Olivar | Granada | Cuevas del Campo | 18199 | 1 | 82 | 0,11 | 1097,88 |
| 88 | 18199A00100083 | OV | Olivar | Granada | Cuevas del Campo | 18199 | 1 | 83 | 0,266 | 2660,259 |
| 89 | 18199A00100084 | OV | Olivar | Granada | Cuevas del Campo | 18199 | 1 | 84 | 0,184 | 1837,283 |
| 90 | 18199A00100085 | OV | Olivar | Granada | Cuevas del Campo | 18199 | 1 | 85 | 0,009 | 90,505 |
| 91 | 18199A00100085 | TA | Tierra arable | Granada | Cuevas del Campo | 18199 | 1 | 85 | 0,016 | 164,319 |
| 92 | 18199A00100086 | OV | Olivar | Granada | Cuevas del Campo | 18199 | 1 | 86 | 0,008 | 80,78 |
| 93 | 18199A00100086 | TA | Tierra arable | Granada | Cuevas del Campo | 18199 | 1 | 86 | 0,024 | 239,694 |
| 94 | 18199A00100087 | TA | Tierra arable | Granada | Cuevas del Campo | 18199 | 1 | 87 | 0,026 | 263,166 |
| 95 | 18199A00100088 | OV | Olivar | Granada | Cuevas del Campo | 18199 | 1 | 88 | 0,039 | 389,279 |
| 96 | 18199A00100089 | OV | Olivar | Granada | Cuevas del Campo | 18199 | 1 | 89 | 0,334 | 3338,077 |
| 97 | 18199A00100090 | OV | Olivar | Granada | Cuevas del Campo | 18199 | 1 | 90 | 0,073 | 731,75 |
| 98 | 18199A00100091 | OV | Olivar | Granada | Cuevas del Campo | 18199 | 1 | 91 | 0,087 | 869,465 |
| 99 | 18199A00100092 | OV | Olivar | Granada | Cuevas del Campo | 18199 | 1 | 92 | 0,086 | 855,194 |
| 100 | 18199A00100093 | OV | Olivar | Granada | Cuevas del Campo | 18199 | 1 | 93 | 0,188 | 1882,144 |
| 101 | 18199A00100094 | OV | Olivar | Granada | Cuevas del Campo | 18199 | 1 | 94 | 0,254 | 2536,158 |
| 102 | 18199A00100095 | OV | Olivar | Granada | Cuevas del Campo | 18199 | 1 | 95 | 0,112 | 1115,763 |
| 103 | 18199A00100096 | OV | Olivar | Granada | Cuevas del Campo | 18199 | 1 | 96 | 0,175 | 1754,566 |
| 104 | 18199A00100097 | OV | Olivar | Granada | Cuevas del Campo | 18199 | 1 | 97 | 0,209 | 2087,688 |
| 105 | 18199A00100098 | OV | Olivar | Granada | Cuevas del Campo | 18199 | 1 | 98 | 0,524 | 5237,333 |
| 106 | 18199A00100099 | OV | Olivar | Granada | Cuevas del Campo | 18199 | 1 | 99 | 0,241 | 2405,72 |
| 107 | 18199A00100100 | OV | Olivar | Granada | Cuevas del Campo | 18199 | 1 | 100 | 0,15 | 1498,41 |
| 108 | 18199A00100101 | OV | Olivar | Granada | Cuevas del Campo | 18199 | 1 | 101 | 0,06 | 599,44 |
| 109 | 18199A00100102 | OV | Olivar | Granada | Cuevas del Campo | 18199 | 1 | 102 | 0,112 | 1117,555 |
| 110 | 18199A00100103 | OV | Olivar | Granada | Cuevas del Campo | 18199 | 1 | 103 | 0,253 | 2530,878 |
| 111 | 18199A00100104 | FY | Frutal | Granada | Cuevas del Campo | 18199 | 1 | 104 | 0,108 | 1075,391 |
| 112 | 18199A00100105 | OV | Olivar | Granada | Cuevas del Campo | 18199 | 1 | 105 | 0,11 | 1102,495 |
| 113 | 18199A00100106 | OV | Olivar | Granada | Cuevas del Campo | 18199 | 1 | 106 | 0,166 | 1664,242 |
| 114 | 18199A00100107 | OV | Olivar | Granada | Cuevas del Campo | 18199 | 1 | 107 | 0,42 | 4204,258 |
| 115 | 18199A00100108 | OV | Olivar | Granada | Cuevas del Campo | 18199 | 1 | 108 | 0,059 | 591,213 |
| 116 | 18199A00100109 | OV | Olivar | Granada | Cuevas del Campo | 18199 | 1 | 109 | 0,022 | 215,736 |
| 117 | 18199A00100109 | TA | Tierra arable | Granada | Cuevas del Campo | 18199 | 1 | 109 | 0,036 | 360,29 |
| 118 | 18199A00100110 | FY | Frutal | Granada | Cuevas del Campo | 18199 | 1 | 110 | 0,017 | 172,933 |
| 119 | 18199A00100110 | TA | Tierra arable | Granada | Cuevas del Campo | 18199 | 1 | 110 | 0,051 | 510,221 |
| 120 | 18199A00100111 | OV | Olivar | Granada | Cuevas del Campo | 18199 | 1 | 111 | 0,083 | 834,196 |
| 121 | 18199A00100112 | OV | Olivar | Granada | Cuevas del Campo | 18199 | 1 | 112 | 0,047 | 467,172 |
| 122 | 18199A00100113 | FY | Frutal | Granada | Cuevas del Campo | 18199 | 1 | 113 | 0,075 | 753,255 |
| 123 | 18199A00100113 | OV | Olivar | Granada | Cuevas del Campo | 18199 | 1 | 113 | 0,123 | 1229,158 |
| 124 | 18199A00100114 | OV | Olivar | Granada | Cuevas del Campo | 18199 | 1 | 114 | 0,031 | 309,206 |
| 125 | 18199A00100115 | OV | Olivar | Granada | Cuevas del Campo | 18199 | 1 | 115 | 0,134 | 1338,058 |
| 126 | 18199A00100116 | OV | Olivar | Granada | Cuevas del Campo | 18199 | 1 | 116 | 0,169 | 1693,145 |
| 127 | 18199A00100118 | OV | Olivar | Granada | Cuevas del Campo | 18199 | 1 | 118 | 0,12 | 1203,309 |
| 128 | 18199A00100119 | OV | Olivar | Granada | Cuevas del Campo | 18199 | 1 | 119 | 0,164 | 1640,627 |
| 129 | 18199A00100119 | TA | Tierra arable | Granada | Cuevas del Campo | 18199 | 1 | 119 | 0,024 | 236,467 |
| 130 | 18199A00100121 | OV | Olivar | Granada | Cuevas del Campo | 18199 | 1 | 121 | 0,081 | 806,259 |
| 131 | 18199A00100121 | TA | Tierra arable | Granada | Cuevas del Campo | 18199 | 1 | 121 | 0,199 | 1985,083 |
| 132 | 18199A00100122 | OV | Olivar | Granada | Cuevas del Campo | 18199 | 1 | 122 | 0,315 | 3152,883 |
| 133 | 18199A00100123 | OV | Olivar | Granada | Cuevas del Campo | 18199 | 1 | 123 | 1,091 | 10914,356 |
| 134 | 18199A00100123 | TA | Tierra arable | Granada | Cuevas del Campo | 18199 | 1 | 123 | 0,01 | 103,785 |
| 135 | 18199A00100124 | OV | Olivar | Granada | Cuevas del Campo | 18199 | 1 | 124 | 0,008 | 84,27 |
| 136 | 18199A00100124 | TA | Tierra arable | Granada | Cuevas del Campo | 18199 | 1 | 124 | 0,079 | 794,255 |
| 137 | 18199A00100125 | OV | Olivar | Granada | Cuevas del Campo | 18199 | 1 | 125 | 0,023 | 231,5 |
| 138 | 18199A00100125 | TA | Tierra arable | Granada | Cuevas del Campo | 18199 | 1 | 125 | 0,021 | 211,699 |
| 139 | 18199A00100126 | OV | Olivar | Granada | Cuevas del Campo | 18199 | 1 | 126 | 0,139 | 1385,763 |
| 140 | 18199A00100127 | OV | Olivar | Granada | Cuevas del Campo | 18199 | 1 | 127 | 0,071 | 706,713 |
| 141 | 18199A00100128 | OV | Olivar | Granada | Cuevas del Campo | 18199 | 1 | 128 | 0,158 | 1580,239 |
| 142 | 18199A00100129 | OV | Olivar | Granada | Cuevas del Campo | 18199 | 1 | 129 | 0,14 | 1399,772 |
| 143 | 18199A00100130 | OV | Olivar | Granada | Cuevas del Campo | 18199 | 1 | 130 | 0,033 | 334,891 |
| 144 | 18199A00100131 | OV | Olivar | Granada | Cuevas del Campo | 18199 | 1 | 131 | 0,186 | 1856,131 |
| 145 | 18199A00100132 | OV | Olivar | Granada | Cuevas del Campo | 18199 | 1 | 132 | 0,388 | 3882,004 |
| 146 | 18199A00100132 | TA | Tierra arable | Granada | Cuevas del Campo | 18199 | 1 | 132 | 0,017 | 168,533 |
| 147 | 18199A00100133 | OV | Olivar | Granada | Cuevas del Campo | 18199 | 1 | 133 | 0,123 | 1227,814 |
| 148 | 18199A00100134 | OV | Olivar | Granada | Cuevas del Campo | 18199 | 1 | 134 | 0,246 | 2458,081 |
| 149 | 18199A00100136 | OV | Olivar | Granada | Cuevas del Campo | 18199 | 1 | 136 | 0,155 | 1551,368 |
| 150 | 18199A00100137 | OV | Olivar | Granada | Cuevas del Campo | 18199 | 1 | 137 | 0,448 | 4479,457 |
| 151 | 18199A00100138 | OV | Olivar | Granada | Cuevas del Campo | 18199 | 1 | 138 | 0,327 | 3272,642 |
| 152 | 18199A00100139 | OV | Olivar | Granada | Cuevas del Campo | 18199 | 1 | 139 | 0,059 | 590,129 |
| 153 | 18199A00100140 | OV | Olivar | Granada | Cuevas del Campo | 18199 | 1 | 140 | 0,016 | 162,408 |
| 154 | 18199A00100141 | OV | Olivar | Granada | Cuevas del Campo | 18199 | 1 | 141 | 0,029 | 287,077 |
| 155 | 18199A00100142 | OV | Olivar | Granada | Cuevas del Campo | 18199 | 1 | 142 | 0,045 | 452,298 |
| 156 | 18199A00100143 | OV | Olivar | Granada | Cuevas del Campo | 18199 | 1 | 143 | 0,167 | 1667,616 |
| 157 | 18199A00100144 | FY | Frutal | Granada | Cuevas del Campo | 18199 | 1 | 144 | 0,05 | 498,601 |
| 158 | 18199A00100144 | OV | Olivar | Granada | Cuevas del Campo | 18199 | 1 | 144 | 0,152 | 1523,43 |
| 159 | 18199A00100145 | OV | Olivar | Granada | Cuevas del Campo | 18199 | 1 | 145 | 0,146 | 1463,708 |
| 160 | 18199A00100149 | FY | Frutal | Granada | Cuevas del Campo | 18199 | 1 | 149 | 0,248 | 2476,048 |
| 161 | 18199A00100151 | OV | Olivar | Granada | Cuevas del Campo | 18199 | 1 | 151 | 0,873 | 8734,245 |
| 162 | 18199A00100152 | OV | Olivar | Granada | Cuevas del Campo | 18199 | 1 | 152 | 0,394 | 3939,227 |
| 163 | 18199A00100153 | OV | Olivar | Granada | Cuevas del Campo | 18199 | 1 | 153 | 0,224 | 2243,238 |
| 164 | 18199A00100154 | OV | Olivar | Granada | Cuevas del Campo | 18199 | 1 | 154 | 0,04 | 398,642 |

| Nº | Ref. Catastral | CD Uso | Uso | Provincia | Municipio | Codigo INE | Polígono | Parcela | Area (ha) | Area ($m^2$) |
|---|---|---|---|---|---|---|---|---|---|---|
| 165 | 18199A00100156 | OV | Olivar | Granada | Cuevas del Campo | 18199 | 1 | 156 | 0,038 | 384,57 |
| 166 | 18199A00100157 | OV | Olivar | Granada | Cuevas del Campo | 18199 | 1 | 157 | 0,082 | 815,446 |
| 167 | 18199A00100158 | OV | Olivar | Granada | Cuevas del Campo | 18199 | 1 | 158 | 0,231 | 2310,755 |
| 168 | 18199A00100159 | OV | Olivar | Granada | Cuevas del Campo | 18199 | 1 | 159 | 0,131 | 1313,375 |
| 169 | 18199A00100159 | TA | Tierra arable | Granada | Cuevas del Campo | 18199 | 1 | 159 | 0,043 | 425,902 |
| 170 | 18199A00100160 | OV | Olivar | Granada | Cuevas del Campo | 18199 | 1 | 160 | 0,215 | 2149,341 |
| 171 | 18199A00100161 | OV | Olivar | Granada | Cuevas del Campo | 18199 | 1 | 161 | 0,187 | 1873,96 |
| 172 | 18199A00100162 | OV | Olivar | Granada | Cuevas del Campo | 18199 | 1 | 162 | 0,538 | 5384,215 |
| 173 | 18199A00100163 | OV | Olivar | Granada | Cuevas del Campo | 18199 | 1 | 163 | 0,621 | 6212,573 |
| 174 | 18199A00100165 | OV | Olivar | Granada | Cuevas del Campo | 18199 | 1 | 165 | 0,286 | 2857,249 |
| 175 | 18199A00100166 | OV | Olivar | Granada | Cuevas del Campo | 18199 | 1 | 166 | 0,302 | 3022,632 |
| 176 | 18199A00100166 | TA | Tierra arable | Granada | Cuevas del Campo | 18199 | 1 | 166 | 0,073 | 728,08 |
| 177 | 18199A00100167 | OV | Olivar | Granada | Cuevas del Campo | 18199 | 1 | 167 | 0,518 | 5178,528 |
| 178 | 18199A00100169 | OV | Olivar | Granada | Cuevas del Campo | 18199 | 1 | 169 | 0,098 | 977,922 |
| 179 | 18199A00100172 | OV | Olivar | Granada | Cuevas del Campo | 18199 | 1 | 172 | 0,933 | 9326,889 |
| 180 | 18199A00100173 | OV | Olivar | Granada | Cuevas del Campo | 18199 | 1 | 173 | 0,491 | 4913,403 |
| 181 | 18199A00100174 | OV | Olivar | Granada | Cuevas del Campo | 18199 | 1 | 174 | 0,723 | 7229,067 |
| 182 | 18199A00100175 | OV | Olivar | Granada | Cuevas del Campo | 18199 | 1 | 175 | 0,515 | 5151,07 |
| 183 | 18199A00100176 | OV | Olivar | Granada | Cuevas del Campo | 18199 | 1 | 176 | 0,912 | 9115,347 |
| 184 | 18199A00100178 | FY | Frutal | Granada | Cuevas del Campo | 18199 | 1 | 178 | 0,112 | 1124,698 |
| 185 | 18199A00100178 | OV | Olivar | Granada | Cuevas del Campo | 18199 | 1 | 178 | 0,617 | 6167,375 |
| 186 | 18199A00100178 | VI | Viñedo | Granada | Cuevas del Campo | 18199 | 1 | 178 | 0,023 | 226,931 |
| 187 | 18199A00100179 | OV | Olivar | Granada | Cuevas del Campo | 18199 | 1 | 179 | 0,342 | 3419,94 |
| 188 | 18199A00100180 | OV | Olivar | Granada | Cuevas del Campo | 18199 | 1 | 180 | 1,46 | 14603,581 |
| 189 | 18199A00100181 | FY | Frutal | Granada | Cuevas del Campo | 18199 | 1 | 181 | 0,092 | 920,329 |
| 190 | 18199A00100181 | OV | Olivar | Granada | Cuevas del Campo | 18199 | 1 | 181 | 0,072 | 716,994 |
| 191 | 18199A00100182 | OV | Olivar | Granada | Cuevas del Campo | 18199 | 1 | 182 | 0,174 | 1744,644 |
| 192 | 18199A00100183 | OV | Olivar | Granada | Cuevas del Campo | 18199 | 1 | 183 | 0,198 | 1977,31 |
| 193 | 18199A00100184 | FY | Frutal | Granada | Cuevas del Campo | 18199 | 1 | 184 | 0,183 | 1830,79 |
| 194 | 18199A00100184 | OV | Olivar | Granada | Cuevas del Campo | 18199 | 1 | 184 | 0,207 | 2072,882 |
| 195 | 18199A00100185 | OV | Olivar | Granada | Cuevas del Campo | 18199 | 1 | 185 | 0,235 | 2350,207 |
| 196 | 18199A00100186 | OV | Olivar | Granada | Cuevas del Campo | 18199 | 1 | 186 | 0,611 | 6107,666 |
| 197 | 18199A00100187 | OV | Olivar | Granada | Cuevas del Campo | 18199 | 1 | 187 | 0,111 | 1105,608 |
| 198 | 18199A00100191 | OV | Olivar | Granada | Cuevas de Campo | 18199 | 1 | 191 | 0,098 | 981,021 |
| 199 | 18199A00100192 | OV | Olivar | Granada | Cuevas del Campo | 18199 | 1 | 192 | 0,409 | 4086,426 |
| 200 | 18199A00100193 | OV | Olivar | Granada | Cuevas del Campo | 18199 | 1 | 193 | 0,529 | 5291,515 |
| 201 | 18199A00100194 | OV | Olivar | Granada | Cuevas del Campo | 18199 | 1 | 194 | 0,79 | 7901,209 |
| 202 | 18199A00100195 | OV | Olivar | Granada | Cuevas del Campo | 18199 | 1 | 195 | 0,985 | 9849,836 |
| 203 | 18199A00100196 | FY | Frutal | Granada | Cuevas del Campo | 18199 | 1 | 196 | 0,363 | 3631,173 |
| 204 | 18199A00100198 | FY | Frutal | Granada | Cuevas del Campo | 18199 | 1 | 198 | 0,322 | 3224,189 |
| 205 | 18199A00100198 | OV | Olivar | Granada | Cuevas del Campo | 18199 | 1 | 198 | 2,081 | 20814,889 |
| 206 | 18199A00100198 | TA | Tierra arable | Granada | Cuevas del Campo | 18199 | 1 | 198 | 0,058 | 582,05 |
| 207 | 18199A00100206 | OV | Olivar | Granada | Cuevas del Campo | 18199 | 1 | 206 | 0,17 | 1703,529 |
| 208 | 18199A00100207 | OV | Olivar | Granada | Cuevas del Campo | 18199 | 1 | 207 | 0,144 | 1443,907 |
| 209 | 18199A00100208 | OV | Olivar | Granada | Cuevas del Campo | 18199 | 1 | 208 | 2,047 | 20470,174 |
| 210 | 18199A00100209 | OV | Olivar | Granada | Cuevas del Campo | 18199 | 1 | 209 | 0,079 | 785,26 |
| 211 | 18199A00100210 | OV | Olivar | Granada | Cuevas del Campo | 18199 | 1 | 210 | 0,662 | 6621,973 |
| 212 | 18199A00100211 | OV | Olivar | Granada | Cuevas del Campo | 18199 | 1 | 211 | 0,355 | 3545,917 |
| 213 | 18199A00100212 | OV | Olivar | Granada | Cuevas del Campo | 18199 | 1 | 212 | 0,583 | 5829,695 |
| 214 | 18199A00100213 | OV | Olivar | Granada | Cuevas del Campo | 18199 | 1 | 213 | 0,642 | 6417,774 |
| 215 | 18199A00100214 | OV | Olivar | Granada | Cuevas del Campo | 18199 | 1 | 214 | 0,406 | 4060,404 |
| 216 | 18199A00100218 | FY | Frutal | Granada | Cuevas del Campo | 18199 | 1 | 218 | 0,064 | 643,193 |
| 217 | 18199A00100219 | OV | Olivar | Granada | Cuevas del Campo | 18199 | 1 | 219 | 0,172 | 1721,934 |
| 218 | 18199A00100221 | OV | Olivar | Granada | Cuevas del Campo | 18199 | 1 | 221 | 0,269 | 2694,559 |
| 219 | 18199A00100222 | OV | Olivar | Granada | Cuevas del Campo | 18199 | 1 | 222 | 0,604 | 6041,972 |
| 220 | 18199A00100222 | TA | Tierra arable | Granada | Cuevas del Campo | 18199 | 1 | 222 | 0,07 | 695,885 |
| 221 | 18199A00100223 | OV | Olivar | Granada | Cuevas del Campo | 18199 | 1 | 223 | 0,024 | 244,947 |
| 222 | 18199A00100224 | OV | Olivar | Granada | Cuevas del Campo | 18199 | 1 | 224 | 0,065 | 649,151 |
| 223 | 18199A00100224 | TA | Tierra arable | Granada | Cuevas del Campo | 18199 | 1 | 224 | 0,088 | 878,534 |
| 224 | 18199A00100225 | OV | Olivar | Granada | Cuevas del Campo | 18199 | 1 | 225 | 0,063 | 626,637 |
| 225 | 18199A00100226 | FY | Frutal | Granada | Cuevas del Campo | 18199 | 1 | 226 | 0,018 | 176,411 |
| 226 | 18199A00100227 | OV | Olivar | Granada | Cuevas del Campo | 18199 | 1 | 227 | 0,024 | 242,073 |
| 227 | 18199A00100228 | OV | Olivar | Granada | Cuevas del Campo | 18199 | 1 | 228 | 0,029 | 288,994 |
| 228 | 18199A00100229 | OV | Olivar | Granada | Cuevas del Campo | 18199 | 1 | 229 | 0,286 | 2857,542 |
| 229 | 18199A00100230 | OV | Olivar | Granada | Cuevas del Campo | 18199 | 1 | 230 | 0,309 | 3090,387 |
| 230 | 18199A00100231 | OV | Olivar | Granada | Cuevas del Campo | 18199 | 1 | 231 | 0,491 | 4906,314 |
| 231 | 18199A00100232 | OV | Olivar | Granada | Cuevas del Campo | 18199 | 1 | 232 | 0,379 | 3787,334 |
| 232 | 18199A00100233 | OV | Olivar | Granada | Cuevas del Campo | 18199 | 1 | 233 | 0,436 | 4357,781 |
| 233 | 18199A00100234 | OV | Olivar | Granada | Cuevas del Campo | 18199 | 1 | 234 | 0,122 | 1215,679 |
| 234 | 18199A00100235 | OV | Olivar | Granada | Cuevas del Campo | 18199 | 1 | 235 | 0,343 | 3429,319 |
| 235 | 18199A00100236 | OV | Olivar | Granada | Cuevas del Campo | 18199 | 1 | 236 | 0,389 | 3891,809 |
| 236 | 18199A00100237 | OV | Olivar | Granada | Cuevas del Campo | 18199 | 1 | 237 | 0,098 | 981,966 |
| 237 | 18199A00100238 | OV | Olivar | Granada | Cuevas del Campo | 18199 | 1 | 238 | 0,141 | 1413,289 |
| 238 | 18199A00100239 | OV | Olivar | Granada | Cuevas del Campo | 18199 | 1 | 239 | 0,158 | 1575,439 |
| 239 | 18199A00100240 | OV | Olivar | Granada | Cuevas del Campo | 18199 | 1 | 240 | 0,11 | 1096,017 |
| 240 | 18199A00100241 | FY | Frutal | Granada | Cuevas del Campo | 18199 | 1 | 241 | 0,271 | 2713,579 |
| 241 | 18199A00100242 | OV | Olivar | Granada | Cuevas del Campo | 18199 | 1 | 242 | 0,444 | 4437,83 |
| 242 | 18199A00100243 | OV | Olivar | Granada | Cuevas del Campo | 18199 | 1 | 243 | 0,055 | 547,264 |
| 243 | 18199A00100244 | OV | Olivar | Granada | Cuevas del Campo | 18199 | 1 | 244 | 0,12 | 1203,207 |
| 244 | 18199A00100245 | OV | Olivar | Granada | Cuevas del Campo | 18199 | 1 | 245 | 0,195 | 1953,831 |
| 245 | 18199A00100247 | OV | Olivar | Granada | Cuevas del Campo | 18199 | 1 | 247 | 0,291 | 2910,34 |
| 246 | 18199A00100249 | FY | Frutal | Granada | Cuevas del Campo | 18199 | 1 | 249 | 0,158 | 1578,486 |

| Nº | Ref. Catastral | CD Uso | Uso | Provincia | Municipio | Codigo INE | Polígono | Parcela | Area (ha) | Area ($m^2$) |
|---|---|---|---|---|---|---|---|---|---|---|
| 247 | 18199A00100249 | OV | Olivar | Granada | Cuevas del Campo | 18199 | 1 | 249 | 0,124 | 1242,619 |
| 248 | 18199A00100250 | OV | Olivar | Granada | Cuevas del Campo | 18199 | 1 | 250 | 0,425 | 4252,42 |
| 249 | 18199A00100252 | OV | Olivar | Granada | Cuevas del Campo | 18199 | 1 | 252 | 1,13 | 11298,53 |
| 250 | 18199A00100253 | OV | Olivar | Granada | Cuevas del Campo | 18199 | 1 | 253 | 0,151 | 1510,613 |
| 251 | 18199A00100254 | OV | Olivar | Granada | Cuevas del Campo | 18199 | 1 | 254 | 0,139 | 1391,317 |
| 252 | 18199A00100255 | OV | Olivar | Granada | Cuevas del Campo | 18199 | 1 | 255 | 0,133 | 1325,822 |
| 253 | 18199A00100256 | OV | Olivar | Granada | Cuevas del Campo | 18199 | 1 | 256 | 0,127 | 1268,744 |
| 254 | 18199A00100257 | OV | Olivar | Granada | Cuevas del Campo | 18199 | 1 | 257 | 0,049 | 486,516 |
| 255 | 18199A00100258 | OV | Olivar | Granada | Cuevas del Campo | 18199 | 1 | 258 | 0,148 | 1476,123 |
| 256 | 18199A00100259 | OV | Olivar | Granada | Cuevas del Campo | 18199 | 1 | 259 | 0,212 | 2116,232 |
| 257 | 18199A00100261 | OV | Olivar | Granada | Cuevas del Campo | 18199 | 1 | 261 | 0,133 | 1327,488 |
| 258 | 18199A00100262 | OV | Olivar | Granada | Cuevas del Campo | 18199 | 1 | 262 | 0,019 | 191,804 |
| 259 | 18199A00100262 | TA | Tierra arable | Granada | Cuevas del Campo | 18199 | 1 | 262 | 0,033 | 328,765 |
| 260 | 18199A00100263 | OV | Olivar | Granada | Cuevas del Campo | 18199 | 1 | 263 | 0,033 | 329,964 |
| 261 | 18199A00100264 | OV | Olivar | Granada | Cuevas del Campo | 18199 | 1 | 264 | 0,174 | 1741,125 |
| 262 | 18199A00100265 | OV | Olivar | Granada | Cuevas del Campo | 18199 | 1 | 265 | 0,099 | 988,794 |
| 263 | 18199A00100266 | OV | Olivar | Granada | Cuevas del Campo | 18199 | 1 | 266 | 0,16 | 1602,446 |
| 264 | 18199A00100267 | OV | Olivar | Granada | Cuevas del Campo | 18199 | 1 | 267 | 0,176 | 1763,045 |
| 265 | 18199A00100268 | OV | Olivar | Granada | Cuevas del Campo | 18199 | 1 | 268 | 0,052 | 516,232 |
| 266 | 18199A00100269 | OV | Olivar | Granada | Cuevas del Campo | 18199 | 1 | 269 | 0,09 | 897,534 |
| 267 | 18199A00100270 | OV | Olivar | Granada | Cuevas del Campo | 18199 | 1 | 270 | 0,257 | 2574,542 |
| 268 | 18199A00100272 | OV | Olivar | Granada | Cuevas del Campo | 18199 | 1 | 272 | 1,092 | 10915,017 |
| 269 | 18199A00100273 | OV | Olivar | Granada | Cuevas del Campo | 18199 | 1 | 273 | 0,262 | 2619,173 |
| 270 | 18199A00100274 | OV | Olivar | Granada | Cuevas del Campo | 18199 | 1 | 274 | 0,213 | 2129,781 |
| 271 | 18199A00100275 | OV | Olivar | Granada | Cuevas del Campo | 18199 | 1 | 275 | 0,162 | 1620,33 |
| 272 | 18199A00100276 | OV | Olivar | Granada | Cuevas del Campo | 18199 | 1 | 276 | 0,173 | 1725,712 |
| 273 | 18199A00100277 | FY | Frutal | Granada | Cuevas del Campo | 18199 | 1 | 277 | 0,174 | 1738,565 |
| 274 | 18199A00100277 | OV | Olivar | Granada | Cuevas del Campo | 18199 | 1 | 277 | 0,266 | 2664,257 |
| 275 | 18199A00100278 | OV | Olivar | Granada | Cuevas del Campo | 18199 | 1 | 278 | 0,38 | 3801,912 |
| 276 | 18199A00100279 | OV | Olivar | Granada | Cuevas del Campo | 18199 | 1 | 279 | 0,282 | 2819,298 |
| 277 | 18199A00100280 | OV | Olivar | Granada | Cuevas del Campo | 18199 | 1 | 280 | 0,123 | 1225,628 |
| 278 | 18199A00100281 | OV | Olivar | Granada | Cuevas del Campo | 18199 | 1 | 281 | 1,04 | 10396,452 |
| 279 | 18199A00100282 | OV | Olivar | Granada | Cuevas del Campo | 18199 | 1 | 282 | 0,067 | 673,313 |
| 280 | 18199A00100283 | OV | Olivar | Granada | Cuevas del Campo | 18199 | 1 | 283 | 0,192 | 1923,857 |
| 281 | 18199A00100284 | OV | Olivar | Granada | Cuevas del Campo | 18199 | 1 | 284 | 0,458 | 4578,231 |
| 282 | 18199A00100285 | OV | Olivar | Granada | Cuevas del Campo | 18199 | 1 | 285 | 0,164 | 1644,908 |
| 283 | 18199A00100286 | OV | Olivar | Granada | Cuevas del Campo | 18199 | 1 | 286 | 0,169 | 1692,871 |
| 284 | 18199A00100287 | TA | Tierra arable | Granada | Cuevas del Campo | 18199 | 1 | 287 | 0,105 | 1049,073 |
| 285 | 18199A00100288 | OV | Olivar | Granada | Cuevas del Campo | 18199 | 1 | 288 | 0,065 | 651,115 |
| 286 | 18199A00100289 | OV | Olivar | Granada | Cuevas del Campo | 18199 | 1 | 289 | 0,125 | 1253,53 |
| 287 | 18199A00100291 | FY | Frutal | Granada | Cuevas del Campo | 18199 | 1 | 291 | 0,063 | 626,175 |
| 288 | 18199A00100292 | OV | Olivar | Granada | Cuevas del Campo | 18199 | 1 | 292 | 0,028 | 278,463 |
| 289 | 18199A00100293 | OV | Olivar | Granada | Cuevas del Campo | 18199 | 1 | 293 | 0,076 | 761,89 |
| 290 | 18199A00100294 | OV | Olivar | Granada | Cuevas del Campo | 18199 | 1 | 294 | 0,05 | 500,392 |
| 291 | 18199A00100295 | TA | Tierra arable | Granada | Cuevas del Campo | 18199 | 1 | 295 | 0,05 | 502,492 |
| 292 | 18199A00100296 | OV | Olivar | Granada | Cuevas del Campo | 18199 | 1 | 296 | 0,066 | 656,874 |
| 293 | 18199A00100297 | OV | Olivar | Granada | Cuevas del Campo | 18199 | 1 | 297 | 0,059 | 592,647 |
| 294 | 18199A00100298 | OV | Olivar | Granada | Cuevas del Campo | 18199 | 1 | 298 | 0,013 | 132,983 |
| 295 | 18199A00100299 | OV | Olivar | Granada | Cuevas del Campo | 18199 | 1 | 299 | 0,054 | 540,173 |
| 296 | 18199A00100299 | TA | Tierra arable | Granada | Cuevas del Campo | 18199 | 1 | 299 | 0,086 | 861,158 |
| 297 | 18199A00100300 | OV | Olivar | Granada | Cuevas del Campo | 18199 | 1 | 300 | 0,154 | 1536,276 |
| 298 | 18199A00100301 | TA | Tierra arable | Granada | Cuevas del Campo | 18199 | 1 | 301 | 0,031 | 313,129 |
| 299 | 18199A00100302 | OV | Olivar | Granada | Cuevas del Campo | 18199 | 1 | 302 | 0,21 | 2104,83 |
| 300 | 18199A00100303 | OV | Olivar | Granada | Cuevas del Campo | 18199 | 1 | 303 | 0,162 | 1617,229 |
| 301 | 18199A00100303 | TA | Tierra arable | Granada | Cuevas del Campo | 18199 | 1 | 303 | 0,17 | 1696,438 |
| 302 | 18199A00100307 | OV | Olivar | Granada | Cuevas del Campo | 18199 | 1 | 307 | 0,325 | 3245,165 |
| 303 | 18199A00100308 | OV | Olivar | Granada | Cuevas del Campo | 18199 | 1 | 308 | 0,192 | 1922,911 |
| 304 | 18199A00100309 | OV | Olivar | Granada | Cuevas del Campo | 18199 | 1 | 309 | 0,098 | 978,82 |
| 305 | 18199A00100309 | TA | Tierra arable | Granada | Cuevas del Campo | 18199 | 1 | 309 | 0,205 | 2046,185 |
| 306 | 18199A00100310 | OV | Olivar | Granada | Cuevas del Campo | 18199 | 1 | 310 | 0,072 | 724,727 |
| 307 | 18199A00100311 | OV | Olivar | Granada | Cuevas del Campo | 18199 | 1 | 311 | 0,036 | 361,865 |
| 308 | 18199A00100312 | OV | Olivar | Granada | Cuevas del Campo | 18199 | 1 | 312 | 0,388 | 3875,244 |
| 309 | 18199A00100313 | TA | Tierra arable | Granada | Cuevas del Campo | 18199 | 1 | 313 | 0,18 | 1800,236 |
| 310 | 18199A00100314 | OV | Olivar | Granada | Cuevas del Campo | 18199 | 1 | 314 | 0,677 | 6770,492 |
| 311 | 18199A00100315 | OV | Olivar | Granada | Cuevas del Campo | 18199 | 1 | 315 | 0,193 | 1927,359 |
| 312 | 18199A00100316 | OV | Olivar | Granada | Cuevas del Campo | 18199 | 1 | 316 | 0,207 | 2070,73 |
| 313 | 18199A00100317 | OV | Olivar | Granada | Cuevas del Campo | 18199 | 1 | 317 | 0,229 | 2294,695 |
| 314 | 18199A00100318 | OV | Olivar | Granada | Cuevas del Campo | 18199 | 1 | 318 | 0,044 | 439,647 |
| 315 | 18199A00100319 | OV | Olivar | Granada | Cuevas del Campo | 18199 | 1 | 319 | 0,156 | 1563,206 |
| 316 | 18199A00100320 | OV | Olivar | Granada | Cuevas del Campo | 18199 | 1 | 320 | 0,145 | 1449,136 |
| 317 | 18199A00100321 | OV | Olivar | Granada | Cuevas del Campo | 18199 | 1 | 321 | 0,811 | 8111,831 |
| 318 | 18199A00100322 | OV | Olivar | Granada | Cuevas del Campo | 18199 | 1 | 322 | 0,262 | 2621,719 |
| 319 | 18199A00100323 | OV | Olivar | Granada | Cuevas del Campo | 18199 | 1 | 323 | 0,475 | 4747,192 |
| 320 | 18199A00100324 | OV | Olivar | Granada | Cuevas del Campo | 18199 | 1 | 324 | 0,083 | 828,901 |
| 321 | 18199A00100325 | OV | Olivar | Granada | Cuevas del Campo | 18199 | 1 | 325 | 0,226 | 2256,591 |
| 322 | 18199A00100326 | OV | Olivar | Granada | Cuevas del Campo | 18199 | 1 | 326 | 0,108 | 1079,671 |
| 323 | 18199A00100327 | OV | Olivar | Granada | Cuevas del Campo | 18199 | 1 | 327 | 0,118 | 1176,468 |
| 324 | 18199A00100328 | OV | Olivar | Granada | Cuevas del Campo | 18199 | 1 | 328 | 0,513 | 5129,055 |
| 325 | 18199A00100329 | OV | Olivar | Granada | Cuevas del Campo | 18199 | 1 | 329 | 2,882 | 28822,281 |
| 326 | 18199A00100329 | TA | Tierra arable | Granada | Cuevas del Campo | 18199 | 1 | 329 | 0,006 | 63,556 |
| 327 | 18199A00100330 | FY | Frutal | Granada | Cuevas del Campo | 18199 | 1 | 330 | 0,25 | 2496,754 |
| 328 | 18199A00100331 | OV | Olivar | Granada | Cuevas del Campo | 18199 | 1 | 331 | 0,28 | 2798,213 |

| Nº | Ref. Catastral | CD Uso | Uso | Provincia | Municipio | Codigo INE | Polígono | Parcela | Area (ha) | Area ($m^2$) |
|---|---|---|---|---|---|---|---|---|---|---|
| 329 | 18199A00100332 | OV | Olivar | Granada | Cuevas del Campo | 18199 | 1 | 332 | 0,246 | 2460,328 |
| 330 | 18199A00100333 | OV | Olivar | Granada | Cuevas del Campo | 18199 | 1 | 333 | 0,25 | 2501,826 |
| 331 | 18199A00100334 | OV | Olivar | Granada | Cuevas del Campo | 18199 | 1 | 334 | 0,345 | 3450,206 |
| 332 | 18199A00100335 | OV | Olivar | Granada | Cuevas del Campo | 18199 | 1 | 335 | 0,244 | 2435,05 |
| 333 | 18199A00100336 | OV | Olivar | Granada | Cuevas del Campo | 18199 | 1 | 336 | 0,762 | 7618,088 |
| 334 | 18199A00100337 | OV | Olivar | Granada | Cuevas del Campo | 18199 | 1 | 337 | 1,713 | 17132,87 |
| 335 | 18199A00100338 | OV | Olivar | Granada | Cuevas del Campo | 18199 | 1 | 338 | 0,434 | 4337,973 |
| 336 | 18199A00100339 | OV | Olivar | Granada | Cuevas del Campo | 18199 | 1 | 339 | 0,158 | 1575,011 |
| 337 | 18199A00100340 | OV | Olivar | Granada | Cuevas del Campo | 18199 | 1 | 340 | 0,248 | 2481,096 |
| 338 | 18199A00100341 | OV | Olivar | Granada | Cuevas del Campo | 18199 | 1 | 341 | 0,077 | 767,55 |
| 339 | 18199A00100342 | OV | Olivar | Granada | Cuevas del Campo | 18199 | 1 | 342 | 0,099 | 985,449 |
| 340 | 18199A00100343 | OV | Olivar | Granada | Cuevas del Campo | 18199 | 1 | 343 | 0,095 | 949,063 |
| 341 | 18199A00100344 | OV | Olivar | Granada | Cuevas del Campo | 18199 | 1 | 344 | 0,063 | 628,501 |
| 342 | 18199A00100345 | OV | Olivar | Granada | Cuevas del Campo | 18199 | 1 | 345 | 0,108 | 1077,435 |
| 343 | 18199A00100346 | OV | Olivar | Granada | Cuevas del Campo | 18199 | 1 | 346 | 0,469 | 4690,501 |
| 344 | 18199A00100347 | OV | Olivar | Granada | Cuevas del Campo | 18199 | 1 | 347 | 0,917 | 9173,031 |
| 345 | 18199A00100349 | OV | Olivar | Granada | Cuevas del Campo | 18199 | 1 | 349 | 2,035 | 20348,566 |
| 346 | 18199A00100350 | OV | Olivar | Granada | Cuevas del Campo | 18199 | 1 | 350 | 0,127 | 1266,915 |
| 347 | 18199A00100351 | OV | Olivar | Granada | Cuevas del Campo | 18199 | 1 | 351 | 0,2 | 1996,306 |
| 348 | 18199A00100352 | OV | Olivar | Granada | Cuevas del Campo | 18199 | 1 | 352 | 0,142 | 1423,524 |
| 349 | 18199A00100353 | OV | Olivar | Granada | Cuevas del Campo | 18199 | 1 | 353 | 0,202 | 2023,688 |
| 350 | 18199A00100354 | OV | Olivar | Granada | Cuevas del Campo | 18199 | 1 | 354 | 0,2 | 2001,535 |
| 351 | 18199A00100355 | OV | Olivar | Granada | Cuevas del Campo | 18199 | 1 | 355 | 0,622 | 6223,934 |
| 352 | 18199A00100355 | TA | Tierra arable | Granada | Cuevas del Campo | 18199 | 1 | 355 | 0,014 | 139,081 |
| 353 | 18199A00100356 | OV | Olivar | Granada | Cuevas del Campo | 18199 | 1 | 356 | 5,089 | 50890,676 |
| 354 | 18199A00100357 | OV | Olivar | Granada | Cuevas del Campo | 18199 | 1 | 357 | 0,039 | 393,241 |
| 355 | 18199A00100358 | OV | Olivar | Granada | Cuevas del Campo | 18199 | 1 | 358 | 0,035 | 350,552 |
| 356 | 18199A00100359 | OV | Olivar | Granada | Cuevas del Campo | 18199 | 1 | 359 | 1,309 | 13092,346 |
| 357 | 18199A00100360 | OV | Olivar | Granada | Cuevas del Campo | 18199 | 1 | 360 | 0,496 | 4956,563 |
| 358 | 18199A00100361 | OV | Olivar | Granada | Cuevas del Campo | 18199 | 1 | 361 | 0,517 | 5172,414 |
| 359 | 18199A00100362 | OV | Olivar | Granada | Cuevas del Campo | 18199 | 1 | 362 | 0,199 | 1991,368 |
| 360 | 18199A00100363 | OV | Olivar | Granada | Cuevas del Campo | 18199 | 1 | 363 | 0,796 | 7957,699 |
| 361 | 18199A00100364 | FY | Frutal | Granada | Cuevas del Campo | 18199 | 1 | 364 | 0,05 | 497,913 |
| 362 | 18199A00100364 | OV | Olivar | Granada | Cuevas del Campo | 18199 | 1 | 364 | 1,306 | 13062,144 |
| 363 | 18199A00100364 | TA | Tierra arable | Granada | Cuevas del Campo | 18199 | 1 | 364 | 0,05 | 500,518 |
| 364 | 18199A00100365 | OV | Olivar | Granada | Cuevas del Campo | 18199 | 1 | 365 | 0,178 | 1780,442 |
| 365 | 18199A00100366 | OV | Olivar | Granada | Cuevas de Campo | 18199 | 1 | 366 | 2,013 | 20133,169 |
| 366 | 18199A00100368 | FY | Frutal | Granada | Cuevas del Campo | 18199 | 1 | 368 | 0,211 | 2112,749 |
| 367 | 18199A00100369 | OV | Olivar | Granada | Cuevas del Campo | 18199 | 1 | 369 | 0,874 | 8743,706 |
| 368 | 18199A00100370 | OV | Olivar | Granada | Cuevas del Campo | 18199 | 1 | 370 | 0,276 | 2756,703 |
| 369 | 18199A00100371 | OV | Olivar | Granada | Cuevas del Campo | 18199 | 1 | 371 | 1,041 | 10405,354 |
| 370 | 18199A00100372 | OV | Olivar | Granada | Cuevas del Campo | 18199 | 1 | 372 | 1,443 | 14425,77 |
| 371 | 18199A00100374 | OV | Olivar | Granada | Cuevas del Campo | 18199 | 1 | 374 | 0,621 | 6206,76 |
| 372 | 18199A00100375 | OV | Olivar | Granada | Cuevas del Campo | 18199 | 1 | 375 | 0,679 | 6785,236 |
| 373 | 18199A00100376 | OV | Olivar | Granada | Cuevas del Campo | 18199 | 1 | 376 | 0,32 | 3195,733 |
| 374 | 18199A00100378 | OV | Olivar | Granada | Cuevas del Campo | 18199 | 1 | 378 | 2,117 | 21166,07 |
| 375 | 18199A00100379 | OV | Olivar | Granada | Cuevas del Campo | 18199 | 1 | 379 | 0,803 | 8034,483 |
| 376 | 18199A00100380 | FS | Frutal de cáscara | Granada | Cuevas del Campo | 18199 | 1 | 380 | 1,16 | 11601,871 |
| 377 | 18199A00100381 | OV | Olivar | Granada | Cuevas del Campo | 18199 | 1 | 381 | 1,333 | 13325,103 |
| 378 | 18199A00100382 | FY | Frutal | Granada | Cuevas del Campo | 18199 | 1 | 382 | 0,319 | 3187,308 |
| 379 | 18199A00100382 | OV | Olivar | Granada | Cuevas del Campo | 18199 | 1 | 382 | 0,145 | 1454,179 |
| 380 | 18199A00100382 | TA | Tierra arable | Granada | Cuevas del Campo | 18199 | 1 | 382 | 0,504 | 5039,034 |
| 381 | 18199A00100383 | OV | Olivar | Granada | Cuevas del Campo | 18199 | 1 | 383 | 0,686 | 6858,177 |
| 382 | 18199A00100384 | OV | Olivar | Granada | Cuevas del Campo | 18199 | 1 | 384 | 0,362 | 3620,57 |
| 383 | 18199A00100385 | OV | Olivar | Granada | Cuevas del Campo | 18199 | 1 | 385 | 1,087 | 10870,917 |
| 384 | 18199A00100385 | TA | Tierra arable | Granada | Cuevas del Campo | 18199 | 1 | 385 | 0,044 | 436,682 |
| 385 | 18199A00100386 | OV | Olivar | Granada | Cuevas del Campo | 18199 | 1 | 386 | 1,403 | 14031,399 |
| 386 | 18199A00100387 | OV | Olivar | Granada | Cuevas del Campo | 18199 | 1 | 387 | 0,181 | 1810,639 |
| 387 | 18199A00100388 | OV | Olivar | Granada | Cuevas del Campo | 18199 | 1 | 388 | 0,201 | 2006,632 |
| 388 | 18199A00100389 | OV | Olivar | Granada | Cuevas del Campo | 18199 | 1 | 389 | 0,205 | 2048,446 |
| 389 | 18199A00100390 | OV | Olivar | Granada | Cuevas del Campo | 18199 | 1 | 390 | 0,308 | 3075,399 |
| 390 | 18199A00100391 | OV | Olivar | Granada | Cuevas del Campo | 18199 | 1 | 391 | 0,225 | 2254,947 |
| 391 | 18199A00100392 | OV | Olivar | Granada | Cuevas del Campo | 18199 | 1 | 392 | 0,368 | 3679,925 |
| 392 | 18199A00100393 | OV | Olivar | Granada | Cuevas del Campo | 18199 | 1 | 393 | 0,271 | 2711,41 |
| 393 | 18199A00100394 | OV | Olivar | Granada | Cuevas del Campo | 18199 | 1 | 394 | 1,497 | 14969,014 |
| 394 | 18199A00100395 | OV | Olivar | Granada | Cuevas del Campo | 18199 | 1 | 395 | 1,807 | 18070,198 |
| 395 | 18199A00100396 | OV | Olivar | Granada | Cuevas del Campo | 18199 | 1 | 396 | 0,673 | 6729,251 |
| 396 | 18199A00100397 | OV | Olivar | Granada | Cuevas del Campo | 18199 | 1 | 397 | 1,731 | 17307,716 |
| 397 | 18199A00100398 | OV | Olivar | Granada | Cuevas del Campo | 18199 | 1 | 398 | 0,478 | 4779,948 |
| 398 | 18199A00100399 | OV | Olivar | Granada | Cuevas del Campo | 18199 | 1 | 399 | 0,754 | 7536,295 |
| 399 | 18199A00100400 | OV | Olivar | Granada | Cuevas del Campo | 18199 | 1 | 400 | 0,652 | 6520,159 |
| 400 | 18199A00100401 | OV | Olivar | Granada | Cuevas del Campo | 18199 | 1 | 401 | 0,75 | 7495,157 |
| 401 | 18199A00100402 | OV | Olivar | Granada | Cuevas del Campo | 18199 | 1 | 402 | 1,179 | 11791,849 |
| 402 | 18199A00100403 | FY | Frutal | Granada | Cuevas del Campo | 18199 | 1 | 403 | 0,231 | 2314,517 |
| 403 | 18199A00100403 | TA | Tierra arable | Granada | Cuevas del Campo | 18199 | 1 | 403 | 0,142 | 1422,01 |
| 404 | 18199A00100404 | OV | Olivar | Granada | Cuevas del Campo | 18199 | 1 | 404 | 0,604 | 6035,132 |
| 405 | 18199A00100405 | OV | Olivar | Granada | Cuevas del Campo | 18199 | 1 | 405 | 1,251 | 12512,296 |
| 406 | 18199A00100406 | OV | Olivar | Granada | Cuevas del Campo | 18199 | 1 | 406 | 0,499 | 4992,289 |
| 407 | 18199A00100407 | FY | Frutal | Granada | Cuevas del Campo | 18199 | 1 | 407 | 0,785 | 7850,922 |
| 408 | 18199A00100408 | OV | Olivar | Granada | Cuevas del Campo | 18199 | 1 | 408 | 1,101 | 11012,474 |
| 409 | 18199A00100409 | TA | Tierra arable | Granada | Cuevas del Campo | 18199 | 1 | 409 | 1,584 | 15835,578 |
| 410 | 18199A00100415 | OV | Olivar | Granada | Cuevas del Campo | 18199 | 1 | 415 | 1,288 | 12877,839 |

| Nº | Ref. Catastral | CD Uso | Uso | Provincia | Municipio | Codigo INE | Polígono | Parcela | Area (ha) | Area ($m^2$) |
|---|---|---|---|---|---|---|---|---|---|---|
| 411 | 18199A00100416 | OV | Olivar | Granada | Cuevas del Campo | 18199 | 1 | 416 | 1,169 | 11687,795 |
| 412 | 18199A00100417 | OV | Olivar | Granada | Cuevas del Campo | 18199 | 1 | 417 | 2,609 | 26088,735 |
| 413 | 18199A00100418 | OV | Olivar | Granada | Cuevas del Campo | 18199 | 1 | 418 | 3,319 | 33190,748 |
| 414 | 18199A00100419 | OV | Olivar | Granada | Cuevas del Campo | 18199 | 1 | 419 | 2,707 | 27066,899 |
| 415 | 18199A00100420 | OV | Olivar | Granada | Cuevas del Campo | 18199 | 1 | 420 | 1,689 | 16891,697 |
| 416 | 18199A00100420 | TA | Tierra arable | Granada | Cuevas del Campo | 18199 | 1 | 420 | 0,001 | 12,243 |
| 417 | 18199A00100421 | OV | Olivar | Granada | Cuevas del Campo | 18199 | 1 | 421 | 0,074 | 741,613 |
| 418 | 18199A00100422 | OV | Olivar | Granada | Cuevas del Campo | 18199 | 1 | 422 | 0,211 | 2113,308 |
| 419 | 18199A00100423 | FY | Frutal | Granada | Cuevas del Campo | 18199 | 1 | 423 | 0,185 | 1848,131 |
| 420 | 18199A00100423 | OV | Olivar | Granada | Cuevas del Campo | 18199 | 1 | 423 | 0,271 | 2710,907 |
| 421 | 18199A00100426 | FS | Frutal de cáscara | Granada | Cuevas del Campo | 18199 | 1 | 426 | 0,392 | 3919,496 |
| 422 | 18199A00100426 | OV | Olivar | Granada | Cuevas del Campo | 18199 | 1 | 426 | 0,368 | 3675,138 |
| 423 | 18199A00100427 | OV | Olivar | Granada | Cuevas del Campo | 18199 | 1 | 427 | 0,356 | 3557,926 |
| 424 | 18199A00100428 | OV | Olivar | Granada | Cuevas del Campo | 18199 | 1 | 428 | 0,459 | 4588,734 |
| 425 | 18199A00100429 | OV | Olivar | Granada | Cuevas del Campo | 18199 | 1 | 429 | 0,56 | 5599,784 |
| 426 | 18199A00100430 | OV | Olivar | Granada | Cuevas del Campo | 18199 | 1 | 430 | 0,635 | 6354,088 |
| 427 | 18199A00100431 | FY | Frutal | Granada | Cuevas del Campo | 18199 | 1 | 431 | 0,243 | 2430,314 |
| 428 | 18199A00100438 | OV | Olivar | Granada | Cuevas del Campo | 18199 | 1 | 438 | 3,484 | 34836,161 |
| 429 | 18199A00100452 | FS | Frutal de cáscara | Granada | Cuevas del Campo | 18199 | 1 | 452 | 0,031 | 312,858 |
| 430 | 18199A00100452 | OV | Olivar | Granada | Cuevas del Campo | 18199 | 1 | 452 | 1,793 | 17931,366 |
| 431 | 18199A00100453 | OV | Olivar | Granada | Cuevas del Campo | 18199 | 1 | 453 | 2,489 | 24885,286 |
| 432 | 18199A00100456 | OV | Olivar | Granada | Cuevas del Campo | 18199 | 1 | 456 | 2,49 | 24896,923 |
| 433 | 18199A00100458 | OV | Olivar | Granada | Cuevas del Campo | 18199 | 1 | 458 | 0,734 | 7342,268 |
| 434 | 18199A00100459 | OV | Olivar | Granada | Cuevas del Campo | 18199 | 1 | 459 | 0,707 | 7069,078 |
| 435 | 18199A00100461 | FY | Frutal | Granada | Cuevas del Campo | 18199 | 1 | 461 | 0,168 | 1683,135 |
| 436 | 18199A00100464 | FY | Frutal | Granada | Cuevas del Campo | 18199 | 1 | 464 | 0,453 | 4532,378 |
| 437 | 18199A00100465 | FY | Frutal | Granada | Cuevas del Campo | 18199 | 1 | 465 | 1,407 | 14068,279 |
| 438 | 18199A00100467 | OV | Olivar | Granada | Cuevas del Campo | 18199 | 1 | 467 | 0,771 | 7714,012 |
| 439 | 18199A00100472 | OV | Olivar | Granada | Cuevas del Campo | 18199 | 1 | 472 | 0,191 | 1914,108 |
| 440 | 18199A00100473 | OV | Olivar | Granada | Cuevas del Campo | 18199 | 1 | 473 | 0,131 | 1306,181 |
| 441 | 18199A00100474 | OV | Olivar | Granada | Cuevas del Campo | 18199 | 1 | 474 | 0,238 | 2377,432 |
| 442 | 18199A00100475 | OV | Olivar | Granada | Cuevas del Campo | 18199 | 1 | 475 | 1,092 | 10916,437 |
| 443 | 18199A00100476 | OV | Olivar | Granada | Cuevas del Campo | 18199 | 1 | 476 | 0,669 | 6687,225 |
| 444 | 18199A00100477 | OV | Olivar | Granada | Cuevas del Campo | 18199 | 1 | 477 | 0,112 | 1121,496 |
| 445 | 18199A00100478 | OV | Olivar | Granada | Cuevas del Campo | 18199 | 1 | 478 | 1,104 | 11039,335 |
| 446 | 18199A00100479 | FY | Frutal | Granada | Cuevas del Campo | 18199 | 1 | 479 | 0,142 | 1421,964 |
| 447 | 18199A00100481 | OV | Olivar | Granada | Cuevas del Campo | 18199 | 1 | 481 | 0,401 | 4014,578 |
| 448 | 18199A00100482 | FY | Frutal | Granada | Cuevas del Campo | 18199 | 1 | 482 | 0,18 | 1798,585 |
| 449 | 18199A00100483 | FY | Frutal | Granada | Cuevas del Campo | 18199 | 1 | 483 | 0,17 | 1699,556 |
| 450 | 18199A00100484 | OV | Olivar | Granada | Cuevas del Campo | 18199 | 1 | 484 | 0,102 | 1021,705 |
| 451 | 18199A00100485 | OV | Olivar | Granada | Cuevas del Campo | 18199 | 1 | 485 | 0,155 | 1547,858 |
| 452 | 18199A00100489 | OV | Olivar | Granada | Cuevas del Campo | 18199 | 1 | 489 | 2,781 | 27812,726 |
| 453 | 18199A00100490 | FY | Frutal | Granada | Cuevas del Campo | 18199 | 1 | 490 | 0,09 | 897,43 |
| 454 | 18199A00100491 | OV | Olivar | Granada | Cuevas del Campo | 18199 | 1 | 491 | 0,134 | 1340,679 |
| 455 | 18199A00100492 | OV | Olivar | Granada | Cuevas del Campo | 18199 | 1 | 492 | 1,615 | 16154,318 |
| 456 | 18199A00100493 | FY | Frutal | Granada | Cuevas del Campo | 18199 | 1 | 493 | 0,096 | 962,272 |
| 457 | 18199A00100493 | OV | Olivar | Granada | Cuevas del Campo | 18199 | 1 | 493 | 0,929 | 9287,768 |
| 458 | 18199A00100495 | TA | Tierra arable | Granada | Cuevas del Campo | 18199 | 1 | 495 | 1,687 | 16872,337 |
| 459 | 18199A00100497 | OV | Olivar | Granada | Cuevas del Campo | 18199 | 1 | 497 | 2,671 | 26710,1 |
| 460 | 18199A00100499 | OV | Olivar | Granada | Cuevas del Campo | 18199 | 1 | 499 | 1,238 | 12378,543 |
| 461 | 18199A00100500 | OV | Olivar | Granada | Cuevas del Campo | 18199 | 1 | 500 | 0,949 | 9489,008 |
| 462 | 18199A00100501 | OV | Olivar | Granada | Cuevas del Campo | 18199 | 1 | 501 | 0,867 | 8672,397 |
| 463 | 18199A00100502 | OV | Olivar | Granada | Cuevas del Campo | 18199 | 1 | 502 | 1,963 | 19625,612 |
| 464 | 18199A00100503 | OV | Olivar | Granada | Cuevas del Campo | 18199 | 1 | 503 | 0,971 | 9706,584 |
| 465 | 18199A00100504 | FS | Frutal de cáscara | Granada | Cuevas del Campo | 18199 | 1 | 504 | 0,008 | 78,784 |
| 466 | 18199A00100504 | OV | Olivar | Granada | Cuevas del Campo | 18199 | 1 | 504 | 0,983 | 9833,846 |
| 467 | 18199A00100505 | OV | Olivar | Granada | Cuevas del Campo | 18199 | 1 | 505 | 1,627 | 16272,668 |
| 468 | 18199A00100508 | OV | Olivar | Granada | Cuevas del Campo | 18199 | 1 | 508 | 1,615 | 16152,297 |
| 469 | 18199A00100509 | OV | Olivar | Granada | Cuevas del Campo | 18199 | 1 | 509 | 0,687 | 6870,772 |
| 470 | 18199A00100509 | TA | Tierra arable | Granada | Cuevas del Campo | 18199 | 1 | 509 | 1,342 | 13417,083 |
| 471 | 18199A00100512 | OV | Olivar | Granada | Cuevas del Campo | 18199 | 1 | 512 | 1,997 | 19966,448 |
| 472 | 18199A00100513 | OV | Olivar | Granada | Cuevas del Campo | 18199 | 1 | 513 | 0,061 | 612,376 |
| 473 | 18199A00100513 | TA | Tierra arable | Granada | Cuevas del Campo | 18199 | 1 | 513 | 0,802 | 8018,518 |
| 474 | 18199A00100514 | OV | Olivar | Granada | Cuevas del Campo | 18199 | 1 | 514 | 0,994 | 9940,414 |
| 475 | 18199A00100514 | TA | Tierra arable | Granada | Cuevas del Campo | 18199 | 1 | 514 | 0,297 | 2966,943 |
| 476 | 18199A00100515 | OV | Olivar | Granada | Cuevas del Campo | 18199 | 1 | 515 | 0,847 | 8471,997 |
| 477 | 18199A00100585 | FY | Frutal | Granada | Cuevas del Campo | 18199 | 1 | 585 | 0,126 | 1263,045 |
| 478 | 18199A00100587 | TA | Tierra arable | Granada | Cuevas del Campo | 18199 | 1 | 587 | 0,047 | 473,496 |
| 479 | 18199A00100588 | OV | Olivar | Granada | Cuevas del Campo | 18199 | 1 | 588 | 0,009 | 89,262 |
| 480 | 18199A00100588 | TA | Tierra arable | Granada | Cuevas del Campo | 18199 | 1 | 588 | 0,106 | 1059,558 |
| 481 | 18199A00100589 | OV | Olivar | Granada | Cuevas del Campo | 18199 | 1 | 589 | 0,916 | 9160,373 |
| 482 | 18199A00100589 | TA | Tierra arable | Granada | Cuevas del Campo | 18199 | 1 | 589 | 0,026 | 261,405 |
| 483 | 18199A00100591 | TA | Tierra arable | Granada | Cuevas del Campo | 18199 | 1 | 591 | 0,067 | 668,637 |
| 484 | 18199A00100592 | TA | Tierra arable | Granada | Cuevas del Campo | 18199 | 1 | 592 | 0,048 | 478,481 |
| 485 | 18199A00100593 | FY | Frutal | Granada | Cuevas del Campo | 18199 | 1 | 593 | 0,058 | 584,2 |
| 486 | 18199A00100593 | OV | Olivar | Granada | Cuevas del Campo | 18199 | 1 | 593 | 1,235 | 12349,735 |
| 487 | 18199A00100593 | TA | Tierra arable | Granada | Cuevas del Campo | 18199 | 1 | 593 | 0,002 | 23,58 |
| 488 | 18199A00100595 | OV | Olivar | Granada | Cuevas del Campo | 18199 | 1 | 595 | 0,793 | 7926,423 |
| 489 | 18199A00100596 | OV | Olivar | Granada | Cuevas del Campo | 18199 | 1 | 596 | 0,84 | 8404,016 |
| 490 | 18199A00100597 | OV | Olivar | Granada | Cuevas del Campo | 18199 | 1 | 597 | 1,392 | 13922,348 |
| 491 | 18199A00100598 | OV | Olivar | Granada | Cuevas del Campo | 18199 | 1 | 598 | 2,263 | 22632,426 |
| 492 | 18199A00100598 | TA | Tierra arable | Granada | Cuevas del Campo | 18199 | 1 | 598 | 0,031 | 305,392 |

| Nº | Ref. Catastral | CD Uso | Uso | Provincia | Municipio | Codigo INE | Polígono | Parcela | Area (ha) | Area ($m^2$) |
|---|---|---|---|---|---|---|---|---|---|---|
| 493 | 18199A00100599 | OV | Olivar | Granada | Cuevas del Campo | 18199 | 1 | 599 | 0,816 | 8156,149 |
| 494 | 18199A00100600 | OV | Olivar | Granada | Cuevas del Campo | 18199 | 1 | 600 | 1,798 | 17978,251 |
| 495 | 18199A00100601 | OV | Olivar | Granada | Cuevas del Campo | 18199 | 1 | 601 | 0,14 | 1403,247 |
| 496 | 18199A00100601 | TA | Tierra arable | Granada | Cuevas del Campo | 18199 | 1 | 601 | 0,243 | 2431,735 |
| 497 | 18199A00100602 | TA | Tierra arable | Granada | Cuevas del Campo | 18199 | 1 | 602 | 0,582 | 5823,422 |
| 498 | 18199A00100603 | OV | Olivar | Granada | Cuevas del Campo | 18199 | 1 | 603 | 1,064 | 10643,969 |
| 499 | 18199A00100604 | OV | Olivar | Granada | Cuevas del Campo | 18199 | 1 | 604 | 0,608 | 6075,213 |
| 500 | 18199A00100605 | OV | Olivar | Granada | Cuevas del Campo | 18199 | 1 | 605 | 0,656 | 6558,766 |
| 501 | 18199A00100606 | OV | Olivar | Granada | Cuevas del Campo | 18199 | 1 | 606 | 0,95 | 9504,76 |
| 502 | 18199A00100607 | OV | Olivar | Granada | Cuevas del Campo | 18199 | 1 | 607 | 0,865 | 8648,799 |
| 503 | 18199A00100609 | OV | Olivar | Granada | Cuevas del Campo | 18199 | 1 | 609 | 0,093 | 926,882 |
| 504 | 18199A00100610 | OV | Olivar | Granada | Cuevas del Campo | 18199 | 1 | 610 | 0,164 | 1641,781 |
| 505 | 18199A00100611 | OV | Olivar | Granada | Cuevas del Campo | 18199 | 1 | 611 | 0,163 | 1632,287 |
| 506 | 18199A00100612 | FY | Frutal | Granada | Cuevas del Campo | 18199 | 1 | 612 | 0,066 | 656,476 |
| 507 | 18199A00100613 | OV | Olivar | Granada | Cuevas del Campo | 18199 | 1 | 613 | 0,15 | 1502,4 |
| 508 | 18199A00100614 | FY | Frutal | Granada | Cuevas del Campo | 18199 | 1 | 614 | 0,222 | 2217,138 |
| 509 | 18199A00100615 | OV | Olivar | Granada | Cuevas del Campo | 18199 | 1 | 615 | 0,123 | 1228,001 |
| 510 | 18199A00100616 | FY | Frutal | Granada | Cuevas del Campo | 18199 | 1 | 616 | 0,09 | 899,258 |
| 511 | 18199A00100617 | OV | Olivar | Granada | Cuevas del Campo | 18199 | 1 | 617 | 0,06 | 600,986 |
| 512 | 18199A00100618 | OV | Olivar | Granada | Cuevas del Campo | 18199 | 1 | 618 | 0,232 | 2320,947 |
| 513 | 18199A00100619 | OV | Olivar | Granada | Cuevas del Campo | 18199 | 1 | 619 | 0,039 | 387,78 |
| 514 | 18199A00100620 | OV | Olivar | Granada | Cuevas del Campo | 18199 | 1 | 620 | 0,319 | 3185,303 |
| 515 | 18199A00100621 | OV | Olivar | Granada | Cuevas del Campo | 18199 | 1 | 621 | 0,103 | 1030,754 |
| 516 | 18199A00100622 | OV | Olivar | Granada | Cuevas del Campo | 18199 | 1 | 622 | 0,186 | 1863,445 |
| 517 | 18199A00100623 | OV | Olivar | Granada | Cuevas del Campo | 18199 | 1 | 623 | 0,395 | 3951,266 |
| 518 | 18199A00100623 | TA | Tierra arable | Granada | Cuevas del Campo | 18199 | 1 | 623 | 0,052 | 520,113 |
| 519 | 18199A00100624 | OV | Olivar | Granada | Cuevas del Campo | 18199 | 1 | 624 | 0,175 | 1752,151 |
| 520 | 18199A00100625 | OV | Olivar | Granada | Cuevas del Campo | 18199 | 1 | 625 | 0,267 | 2665,669 |
| 521 | 18199A00100626 | OV | Olivar | Granada | Cuevas del Campo | 18199 | 1 | 626 | 0,156 | 1558,372 |
| 522 | 18199A00100627 | OV | Olivar | Granada | Cuevas del Campo | 18199 | 1 | 627 | 0,157 | 1574,298 |
| 523 | 18199A00100628 | OV | Olivar | Granada | Cuevas del Campo | 18199 | 1 | 628 | 0,133 | 1326,228 |
| 524 | 18199A00100629 | OV | Olivar | Granada | Cuevas del Campo | 18199 | 1 | 629 | 0,138 | 1375,789 |
| 525 | 18199A00100630 | FY | Frutal | Granada | Cuevas del Campo | 18199 | 1 | 630 | 0,147 | 1473,338 |
| 526 | 18199A00100631 | OV | Olivar | Granada | Cuevas del Campo | 18199 | 1 | 631 | 0,088 | 882,381 |
| 527 | 18199A00100632 | OV | Olivar | Granada | Cuevas del Campo | 18199 | 1 | 632 | 0,11 | 1095,266 |
| 528 | 18199A00100633 | FY | Frutal | Granada | Cuevas del Campo | 18199 | 1 | 633 | 0,19 | 1899,137 |
| 529 | 18199A00100634 | OV | Olivar | Granada | Cuevas del Campo | 18199 | 1 | 634 | 0,234 | 2335,597 |
| 530 | 18199A00100635 | OV | Olivar | Granada | Cuevas del Campo | 18199 | 1 | 635 | 0,113 | 1132,706 |
| 531 | 18199A00100636 | OV | Olivar | Granada | Cuevas del Campo | 18199 | 1 | 636 | 0,181 | 1810,019 |
| 532 | 18199A00100637 | OV | Olivar | Granada | Cuevas del Campo | 18199 | 1 | 637 | 0,12 | 1202,985 |
| 533 | 18199A00100637 | TA | Tierra arable | Granada | Cuevas del Campo | 18199 | 1 | 637 | 0,07 | 704,042 |
| 534 | 18199A00100638 | OV | Olivar | Granada | Cuevas del Campo | 18199 | 1 | 638 | 0,279 | 2788,731 |
| 535 | 18199A00100639 | OV | Olivar | Granada | Cuevas del Campo | 18199 | 1 | 639 | 0,125 | 1254,139 |
| 536 | 18199A00100640 | OV | Olivar | Granada | Cuevas del Campo | 18199 | 1 | 640 | 0,467 | 4674,324 |
| 537 | 18199A00100641 | FY | Frutal | Granada | Cuevas del Campo | 18199 | 1 | 641 | 0,053 | 527,34 |
| 538 | 18199A00100641 | OV | Olivar | Granada | Cuevas del Campo | 18199 | 1 | 641 | 0,459 | 4589,89 |
| 539 | 18199A00100642 | OV | Olivar | Granada | Cuevas del Campo | 18199 | 1 | 642 | 0,153 | 1534,619 |
| 540 | 18199A00100643 | OV | Olivar | Granada | Cuevas del Campo | 18199 | 1 | 643 | 0,04 | 396,374 |
| 541 | 18199A00100643 | TA | Tierra arable | Granada | Cuevas del Campo | 18199 | 1 | 643 | 0,097 | 973,629 |
| 542 | 18199A00100644 | OV | Olivar | Granada | Cuevas del Campo | 18199 | 1 | 644 | 0,129 | 1286,652 |
| 543 | 18199A00100645 | OV | Olivar | Granada | Cuevas del Campo | 18199 | 1 | 645 | 0,32 | 3199,656 |
| 544 | 18199A00100647 | OV | Olivar | Granada | Cuevas del Campo | 18199 | 1 | 647 | 0,187 | 1874,694 |
| 545 | 18199A00100648 | OV | Olivar | Granada | Cuevas del Campo | 18199 | 1 | 648 | 0,125 | 1245,463 |
| 546 | 18199A00100650 | OV | Olivar | Granada | Cuevas del Campo | 18199 | 1 | 650 | 4,206 | 42060,03 |
| 547 | 18199A00100651 | OV | Olivar | Granada | Cuevas del Campo | 18199 | 1 | 651 | 0,643 | 6431,755 |
| 548 | 18199A00100652 | OV | Olivar | Granada | Cuevas del Campo | 18199 | 1 | 652 | 0,492 | 4922,585 |
| 549 | 18199A00100653 | TA | Tierra arable | Granada | Cuevas del Campo | 18199 | 1 | 653 | 0,469 | 4686,838 |
| 550 | 18199A00100656 | FY | Frutal | Granada | Cuevas del Campo | 18199 | 1 | 656 | 0,087 | 874,683 |
| 551 | 18199A00100657 | OV | Olivar | Granada | Cuevas del Campo | 18199 | 1 | 657 | 0,735 | 7348,206 |
| 552 | 18199A00100658 | FY | Frutal | Granada | Cuevas del Campo | 18199 | 1 | 658 | 0,048 | 480,648 |
| 553 | 18199A00100658 | OV | Olivar | Granada | Cuevas del Campo | 18199 | 1 | 658 | 0,195 | 1950,088 |
| 554 | 18199A00100659 | OV | Olivar | Granada | Cuevas del Campo | 18199 | 1 | 659 | 0,237 | 2366,783 |
| 555 | 18199A00100660 | OV | Olivar | Granada | Cuevas del Campo | 18199 | 1 | 660 | 0,424 | 4240,695 |
| 556 | 18199A00100662 | OV | Olivar | Granada | Cuevas del Campo | 18199 | 1 | 662 | 0,053 | 525,555 |
| 557 | 18199A00100664 | OV | Olivar | Granada | Cuevas del Campo | 18199 | 1 | 664 | 0,909 | 9093,574 |
| 558 | 18199A00100665 | OV | Olivar | Granada | Cuevas del Campo | 18199 | 1 | 665 | 0,309 | 3094,818 |
| 559 | 18199A00100666 | OV | Olivar | Granada | Cuevas del Campo | 18199 | 1 | 666 | 0,299 | 2986,518 |
| 560 | 18199A00100667 | OV | Olivar | Granada | Cuevas del Campo | 18199 | 1 | 667 | 0,054 | 543,559 |
| 561 | 18199A00100668 | OV | Olivar | Granada | Cuevas del Campo | 18199 | 1 | 668 | 0,631 | 6308,556 |
| 562 | 18199A00100669 | TA | Tierra arable | Granada | Cuevas del Campo | 18199 | 1 | 669 | 0,229 | 2285,248 |
| 563 | 18199A00100670 | TA | Tierra arable | Granada | Cuevas del Campo | 18199 | 1 | 670 | 0,5 | 4999,687 |
| 564 | 18199A00100671 | OV | Olivar | Granada | Cuevas del Campo | 18199 | 1 | 671 | 0,333 | 3327,345 |
| 565 | 18199A00100672 | TA | Tierra arable | Granada | Cuevas del Campo | 18199 | 1 | 672 | 0,289 | 2891,974 |
| 566 | 18199A00100673 | TA | Tierra arable | Granada | Cuevas del Campo | 18199 | 1 | 673 | 0,091 | 905,454 |
| 567 | 18199A00100675 | OV | Olivar | Granada | Cuevas del Campo | 18199 | 1 | 675 | 1,343 | 13429,53 |
| 568 | 18199A00100689 | OV | Olivar | Granada | Cuevas del Campo | 18199 | 1 | 689 | 0,575 | 5752,849 |
| 569 | 18199A00100689 | TA | Tierra arable | Granada | Cuevas del Campo | 18199 | 1 | 689 | 0,372 | 3720,514 |
| 570 | 18199A00100690 | OV | Olivar | Granada | Cuevas del Campo | 18199 | 1 | 690 | 0,528 | 5277,346 |
| 571 | 18199A00100690 | TA | Tierra arable | Granada | Cuevas del Campo | 18199 | 1 | 690 | 0,571 | 5710,428 |
| 572 | 18199A00100691 | OV | Olivar | Granada | Cuevas del Campo | 18199 | 1 | 691 | 0,307 | 3065,327 |
| 573 | 18199A00100692 | OV | Olivar | Granada | Cuevas del Campo | 18199 | 1 | 692 | 0,57 | 5699,023 |
| 574 | 18199A00100696 | OV | Olivar | Granada | Cuevas del Campo | 18199 | 1 | 696 | 0,069 | 690,48 |

| Nº | Ref. Catastral | CD Uso | Uso | Provincia | Municipio | Codigo INE | Polígono | Parcela | Area (ha) | Area ($m^2$) |
|---|---|---|---|---|---|---|---|---|---|---|
| 575 | 18199A00100696 | TA | Tierra arable | Granada | Cuevas del Campo | 18199 | 1 | 696 | 0,08 | 799,411 |
| 576 | 18199A00100697 | FS | Frutal de cáscara | Granada | Cuevas del Campo | 18199 | 1 | 697 | 0,016 | 163,048 |
| 577 | 18199A00100697 | OV | Olivar | Granada | Cuevas del Campo | 18199 | 1 | 697 | 0,553 | 5532,712 |
| 578 | 18199A00100697 | TA | Tierra arable | Granada | Cuevas del Campo | 18199 | 1 | 697 | 0,147 | 1466,708 |
| 579 | 18199A00100700 | OV | Olivar | Granada | Cuevas del Campo | 18199 | 1 | 700 | 0,128 | 1275,6 |
| 580 | 18199A00100700 | TA | Tierra arable | Granada | Cuevas del Campo | 18199 | 1 | 700 | 0,094 | 935,763 |
| 581 | 18199A00100702 | OV | Olivar | Granada | Cuevas del Campo | 18199 | 1 | 702 | 0,67 | 6699,124 |
| 582 | 18199A00100703 | OV | Olivar | Granada | Cuevas del Campo | 18199 | 1 | 703 | 0,155 | 1546,529 |
| 583 | 18199A00100704 | OV | Olivar | Granada | Cuevas del Campo | 18199 | 1 | 704 | 0,125 | 1253,083 |
| 584 | 18199A00100705 | FY | Frutal | Granada | Cuevas del Campo | 18199 | 1 | 705 | 0,063 | 626,72 |
| 585 | 18199A00100706 | OV | Olivar | Granada | Cuevas del Campo | 18199 | 1 | 706 | 0,037 | 367,164 |
| 586 | 18199A00100707 | OV | Olivar | Granada | Cuevas del Campo | 18199 | 1 | 707 | 0,311 | 3111,883 |
| 587 | 18199A00100710 | OV | Olivar | Granada | Cuevas del Campo | 18199 | 1 | 710 | 0,936 | 9355,591 |
| 588 | 18199A00100711 | FY | Frutal | Granada | Cuevas del Campo | 18199 | 1 | 711 | 0,338 | 3380,106 |
| 589 | 18199A00100712 | OV | Olivar | Granada | Cuevas del Campo | 18199 | 1 | 712 | 0,563 | 5627,117 |
| 590 | 18199A00100712 | TA | Tierra arable | Granada | Cuevas del Campo | 18199 | 1 | 712 | 0,116 | 1161,027 |
| 591 | 18199A00100713 | OV | Olivar | Granada | Cuevas del Campo | 18199 | 1 | 713 | 0,562 | 5619,151 |
| 592 | 18199A00100713 | TA | Tierra arable | Granada | Cuevas del Campo | 18199 | 1 | 713 | 0,072 | 721,518 |
| 593 | 18199A00100714 | OV | Olivar | Granada | Cuevas del Campo | 18199 | 1 | 714 | 0,8 | 7997,646 |
| 594 | 18199A00100715 | FY | Frutal | Granada | Cuevas del Campo | 18199 | 1 | 715 | 0,202 | 2016,962 |
| 595 | 18199A00100715 | OV | Olivar | Granada | Cuevas del Campo | 18199 | 1 | 715 | 0,003 | 28,729 |
| 596 | 18199A00100715 | TA | Tierra arable | Granada | Cuevas del Campo | 18199 | 1 | 715 | 0,026 | 255,623 |
| 597 | 18199A00100716 | TA | Tierra arable | Granada | Cuevas del Campo | 18199 | 1 | 716 | 0,592 | 5922,349 |
| 598 | 18199A00100717 | OV | Olivar | Granada | Cuevas del Campo | 18199 | 1 | 717 | 0,134 | 1336,552 |
| 599 | 18199A00100720 | FY | Frutal | Granada | Cuevas del Campo | 18199 | 1 | 720 | 0,169 | 1692,968 |
| 600 | 18199A00100723 | OV | Olivar | Granada | Cuevas del Campo | 18199 | 1 | 723 | 1,336 | 13355,139 |
| 601 | 18199A00100724 | OV | Olivar | Granada | Cuevas del Campo | 18199 | 1 | 724 | 0,126 | 1255,534 |
| 602 | 18199A00100725 | OV | Olivar | Granada | Cuevas del Campo | 18199 | 1 | 725 | 0,923 | 9232,082 |
| 603 | 18199A00100726 | TA | Tierra arable | Granada | Cuevas del Campo | 18199 | 1 | 726 | 0,012 | 123,238 |
| 604 | 18199A00100728 | OV | Olivar | Granada | Cuevas del Campo | 18199 | 1 | 728 | 0,035 | 352,427 |
| 605 | 18199A00100729 | OV | Olivar | Granada | Cuevas del Campo | 18199 | 1 | 729 | 0,529 | 5288,225 |
| 606 | 18199A00100730 | FY | Frutal | Granada | Cuevas del Campo | 18199 | 1 | 730 | 0,247 | 2466,312 |
| 607 | 18199A00100732 | OV | Olivar | Granada | Cuevas del Campo | 18199 | 1 | 732 | 0,695 | 6949,707 |
| 608 | 18199A00100734 | TA | Tierra arable | Granada | Cuevas del Campo | 18199 | 1 | 734 | 0,027 | 268,179 |
| 609 | 18199A00100850 | TA | Tierra arable | Granada | Cuevas del Campo | 18199 | 1 | 850 | 0,314 | 3143,721 |
| 610 | 18199A00101281 | OV | Olivar | Granada | Cuevas del Campo | 18199 | 1 | 1281 | 0,728 | 7284,477 |
| 611 | 18199A00101282 | OV | Olivar | Granada | Cuevas del Campo | 18199 | 1 | 1282 | 0,031 | 305,755 |
| 612 | 18199A00101282 | TA | Tierra arable | Granada | Cuevas del Campo | 18199 | 1 | 1282 | 0,306 | 3064,335 |
| 613 | 18199A00101283 | OV | Olivar | Granada | Cuevas del Campo | 18199 | 1 | 1283 | 0,129 | 1288,488 |
| 614 | 18199A00101285 | OV | Olivar | Granada | Cuevas del Campo | 18199 | 1 | 1285 | 0,641 | 6414,884 |
| 615 | 18199A00101286 | OV | Olivar | Granada | Cuevas del Campo | 18199 | 1 | 1286 | 0,633 | 6333,407 |
| 616 | 18199A00200052 | OV | Olivar | Granada | Cuevas del Campo | 18199 | 2 | 52 | 0,123 | 1234,854 |
| 617 | 18199A00200052 | TA | Tierra arable | Granada | Cuevas del Campo | 18199 | 2 | 52 | 0,217 | 2168,313 |
| 618 | 18199A00200053 | OV | Olivar | Granada | Cuevas del Campo | 18199 | 2 | 53 | 0,76 | 7595,004 |
| 619 | 18199A00200054 | OV | Olivar | Granada | Cuevas del Campo | 18199 | 2 | 54 | 1,135 | 11352,336 |
| 620 | 18199A00200055 | OV | Olivar | Granada | Cuevas del Campo | 18199 | 2 | 55 | 1,539 | 15387,259 |
| 621 | 18199A00200056 | OV | Olivar | Granada | Cuevas del Campo | 18199 | 2 | 56 | 1,29 | 12897,622 |
| 622 | 18199A00200057 | OV | Olivar | Granada | Cuevas del Campo | 18199 | 2 | 57 | 0,356 | 3556,51 |
| 623 | 18199A00200058 | OV | Olivar | Granada | Cuevas del Campo | 18199 | 2 | 58 | 0,811 | 8105,766 |
| 624 | 18199A00200059 | OV | Olivar | Granada | Cuevas del Campo | 18199 | 2 | 59 | 0,76 | 7601,957 |
| 625 | 18199A00200060 | OV | Olivar | Granada | Cuevas del Campo | 18199 | 2 | 60 | 0,771 | 7712,171 |
| 626 | 18199A00200061 | OV | Olivar | Granada | Cuevas del Campo | 18199 | 2 | 61 | 0,845 | 8449,305 |
| 627 | 18199A00200062 | OV | Olivar | Granada | Cuevas del Campo | 18199 | 2 | 62 | 0,462 | 4623,836 |
| 628 | 18199A00200063 | OV | Olivar | Granada | Cuevas del Campo | 18199 | 2 | 63 | 0,395 | 3952,255 |
| 629 | 18199A00200064 | OV | Olivar | Granada | Cuevas del Campo | 18199 | 2 | 64 | 0,956 | 9564,549 |
| 630 | 18199A00200066 | FY | Frutal | Granada | Cuevas del Campo | 18199 | 2 | 66 | 0,172 | 1722,271 |
| 631 | 18199A00200066 | OV | Olivar | Granada | Cuevas del Campo | 18199 | 2 | 66 | 0,153 | 1530,378 |
| 632 | 18199A00200067 | TA | Tierra arable | Granada | Cuevas del Campo | 18199 | 2 | 67 | 0,573 | 5726,307 |
| 633 | 18199A00200068 | TA | Tierra arable | Granada | Cuevas del Campo | 18199 | 2 | 68 | 0,412 | 4122,141 |
| 634 | 18199A00200069 | TA | Tierra arable | Granada | Cuevas del Campo | 18199 | 2 | 69 | 0,582 | 5815,512 |
| 635 | 18199A00200070 | FS | Frutal de cáscara | Granada | Cuevas del Campo | 18199 | 2 | 70 | 0,848 | 8484,528 |
| 636 | 18199A00200084 | OV | Olivar | Granada | Cuevas del Campo | 18199 | 2 | 84 | 0,808 | 8081,909 |
| 637 | 18199A00200085 | TA | Tierra arable | Granada | Cuevas del Campo | 18199 | 2 | 85 | 0,688 | 6884,934 |
| 638 | 18199A00200086 | OV | Olivar | Granada | Cuevas del Campo | 18199 | 2 | 86 | 0,756 | 7556,124 |
| 639 | 18199A00200087 | OV | Olivar | Granada | Cuevas del Campo | 18199 | 2 | 87 | 0,123 | 1234,371 |
| 640 | 18199A00200087 | TA | Tierra arable | Granada | Cuevas del Campo | 18199 | 2 | 87 | 0,718 | 7176,507 |
| 641 | 18199A00200088 | OV | Olivar | Granada | Cuevas del Campo | 18199 | 2 | 88 | 0,796 | 7956,936 |
| 642 | 18199A00200089 | OV | Olivar | Granada | Cuevas del Campo | 18199 | 2 | 89 | 0,127 | 1269,812 |
| 643 | 18199A00200089 | TA | Tierra arable | Granada | Cuevas del Campo | 18199 | 2 | 89 | 0,812 | 8121,497 |
| 644 | 18199A00200090 | OV | Olivar | Granada | Cuevas del Campo | 18199 | 2 | 90 | 1,587 | 15869,694 |
| 645 | 18199A00200091 | OV | Olivar | Granada | Cuevas del Campo | 18199 | 2 | 91 | 1,07 | 10700,088 |
| 646 | 18199A00200096 | OV | Olivar | Granada | Cuevas del Campo | 18199 | 2 | 96 | 1,578 | 15781,487 |
| 647 | 18199A00200097 | OV | Olivar | Granada | Cuevas del Campo | 18199 | 2 | 97 | 1,647 | 16466,029 |
| 648 | 18199A00200098 | OV | Olivar | Granada | Cuevas del Campo | 18199 | 2 | 98 | 0,038 | 384,913 |
| 649 | 18199A00200098 | TA | Tierra arable | Granada | Cuevas del Campo | 18199 | 2 | 98 | 0,344 | 3436,309 |
| 650 | 18199A00200107 | OV | Olivar | Granada | Cuevas del Campo | 18199 | 2 | 107 | 0,126 | 1258,787 |
| 651 | 18199A00200108 | OV | Olivar | Granada | Cuevas del Campo | 18199 | 2 | 108 | 0,122 | 1220,005 |
| 652 | 18199A00200109 | OV | Olivar | Granada | Cuevas del Campo | 18199 | 2 | 109 | 0,348 | 3479,012 |
| 653 | 18199A00200110 | TA | Tierra arable | Granada | Cuevas del Campo | 18199 | 2 | 110 | 0,045 | 449,4 |
| 654 | 18199A00200111 | FY | Frutal | Granada | Cuevas del Campo | 18199 | 2 | 111 | 0,065 | 651,423 |
| 655 | 18199A00200112 | OV | Olivar | Granada | Cuevas del Campo | 18199 | 2 | 112 | 0,018 | 178,585 |
| 656 | 18199A00200112 | TA | Tierra arable | Granada | Cuevas del Campo | 18199 | 2 | 112 | 0,154 | 1538,129 |

| Nº | Ref. Catastral | CD Uso | Uso | Provincia | Municipio | Codigo INE | Polígono | Parcela | Area (ha) | Area ($m^2$) |
|---|---|---|---|---|---|---|---|---|---|---|
| 657 | 18199A00200113 | OV | Olivar | Granada | Cuevas del Campo | 18199 | 2 | 113 | 0,047 | 473,409 |
| 658 | 18199A00200114 | OV | Olivar | Granada | Cuevas del Campo | 18199 | 2 | 114 | 0,298 | 2979,126 |
| 659 | 18199A00200115 | OV | Olivar | Granada | Cuevas del Campo | 18199 | 2 | 115 | 0,302 | 3024,543 |
| 660 | 18199A00200116 | OV | Olivar | Granada | Cuevas del Campo | 18199 | 2 | 116 | 1,683 | 16834,146 |
| 661 | 18199A00200117 | OV | Olivar | Granada | Cuevas del Campo | 18199 | 2 | 117 | 1,331 | 13308,937 |
| 662 | 18199A00200118 | OV | Olivar | Granada | Cuevas del Campo | 18199 | 2 | 118 | 0,623 | 6232,456 |
| 663 | 18199A00200119 | OV | Olivar | Granada | Cuevas del Campo | 18199 | 2 | 119 | 0,414 | 4136,503 |
| 664 | 18199A00200120 | OV | Olivar | Granada | Cuevas del Campo | 18199 | 2 | 120 | 0,456 | 4557,984 |
| 665 | 18199A00200121 | FY | Frutal | Granada | Cuevas del Campo | 18199 | 2 | 121 | 0,048 | 477,636 |
| 666 | 18199A00200121 | OV | Olivar | Granada | Cuevas del Campo | 18199 | 2 | 121 | 0,063 | 631,066 |
| 667 | 18199A00200122 | OV | Olivar | Granada | Cuevas del Campo | 18199 | 2 | 122 | 0,316 | 3161,799 |
| 668 | 18199A00200123 | OV | Olivar | Granada | Cuevas del Campo | 18199 | 2 | 123 | 1,018 | 10180,86 |
| 669 | 18199A00200124 | OV | Olivar | Granada | Cuevas del Campo | 18199 | 2 | 124 | 0,023 | 226,89 |
| 670 | 18199A00200125 | OV | Olivar | Granada | Cuevas del Campo | 18199 | 2 | 125 | 0,027 | 269,809 |
| 671 | 18199A00200125 | TA | Tierra arable | Granada | Cuevas del Campo | 18199 | 2 | 125 | 0,109 | 1085,308 |
| 672 | 18199A00200126 | OV | Olivar | Granada | Cuevas del Campo | 18199 | 2 | 126 | 0,448 | 4484,891 |
| 673 | 18199A00200126 | TA | Tierra arable | Granada | Cuevas del Campo | 18199 | 2 | 126 | 0,018 | 180,259 |
| 674 | 18199A00200127 | FY | Frutal | Granada | Cuevas del Campo | 18199 | 2 | 127 | 0,228 | 2284,782 |
| 675 | 18199A00200127 | TA | Tierra arable | Granada | Cuevas del Campo | 18199 | 2 | 127 | 0,111 | 1109,383 |
| 676 | 18199A00200128 | OV | Olivar | Granada | Cuevas del Campo | 18199 | 2 | 128 | 0,194 | 1940,798 |
| 677 | 18199A00200129 | FY | Frutal | Granada | Cuevas del Campo | 18199 | 2 | 129 | 0,021 | 209,748 |
| 678 | 18199A00200129 | TA | Tierra arable | Granada | Cuevas del Campo | 18199 | 2 | 129 | 0,147 | 1472,45 |
| 679 | 18199A00200131 | TA | Tierra arable | Granada | Cuevas del Campo | 18199 | 2 | 131 | 0,151 | 1512,164 |
| 680 | 18199A00200132 | OV | Olivar | Granada | Cuevas del Campo | 18199 | 2 | 132 | 0,092 | 924,886 |
| 681 | 18199A00200133 | OV | Olivar | Granada | Cuevas del Campo | 18199 | 2 | 133 | 0,051 | 511,391 |
| 682 | 18199A00200133 | TA | Tierra arable | Granada | Cuevas del Campo | 18199 | 2 | 133 | 0,084 | 835,804 |
| 683 | 18199A00200134 | OV | Olivar | Granada | Cuevas del Campo | 18199 | 2 | 134 | 0,118 | 1177,521 |
| 684 | 18199A00200135 | OV | Olivar | Granada | Cuevas del Campo | 18199 | 2 | 135 | 0,154 | 1538,222 |
| 685 | 18199A00200135 | TA | Tierra arable | Granada | Cuevas del Campo | 18199 | 2 | 135 | 0,09 | 903,089 |
| 686 | 18199A00200136 | FY | Frutal | Granada | Cuevas del Campo | 18199 | 2 | 136 | 0,218 | 2175,884 |
| 687 | 18199A00200137 | OV | Olivar | Granada | Cuevas del Campo | 18199 | 2 | 137 | 0,032 | 317,288 |
| 688 | 18199A00200138 | OV | Olivar | Granada | Cuevas del Campo | 18199 | 2 | 138 | 0,158 | 1583,723 |
| 689 | 18199A00200139 | OV | Olivar | Granada | Cuevas del Campo | 18199 | 2 | 139 | 0,531 | 5314,957 |
| 690 | 18199A00200140 | OV | Olivar | Granada | Cuevas del Campo | 18199 | 2 | 140 | 0,523 | 5234,571 |
| 691 | 18199A00200141 | OV | Olivar | Granada | Cuevas del Campo | 18199 | 2 | 141 | 0,183 | 1828,285 |
| 692 | 18199A00200142 | FY | Frutal | Granada | Cuevas del Campo | 18199 | 2 | 142 | 0,144 | 1440,02 |
| 693 | 18199A00200142 | OV | Olivar | Granada | Cuevas del Campo | 18199 | 2 | 142 | 0,034 | 344,619 |
| 694 | 18199A00200143 | OV | Olivar | Granada | Cuevas del Campo | 18199 | 2 | 143 | 0,045 | 449,177 |
| 695 | 18199A00200143 | TA | Tierra arable | Granada | Cuevas del Campo | 18199 | 2 | 143 | 0,119 | 1185,362 |
| 696 | 18199A00200144 | OV | Olivar | Granada | Cuevas del Campo | 18199 | 2 | 144 | 0,663 | 6632,989 |
| 697 | 18199A00200145 | FY | Frutal | Granada | Cuevas del Campo | 18199 | 2 | 145 | 0,327 | 3274,325 |
| 698 | 18199A00200146 | OV | Olivar | Granada | Cuevas del Campo | 18199 | 2 | 146 | 0,759 | 7591,516 |
| 699 | 18199A00200147 | OV | Olivar | Granada | Cuevas del Campo | 18199 | 2 | 147 | 0,431 | 4313,446 |
| 700 | 18199A00200147 | TA | Tierra arable | Granada | Cuevas del Campo | 18199 | 2 | 147 | 0,02 | 200,392 |
| 701 | 18199A00200148 | OV | Olivar | Granada | Cuevas del Campo | 18199 | 2 | 148 | 0,979 | 9792,243 |
| 702 | 18199A00200149 | OV | Olivar | Granada | Cuevas del Campo | 18199 | 2 | 149 | 0,342 | 3417,681 |
| 703 | 18199A00200150 | OV | Olivar | Granada | Cuevas del Campo | 18199 | 2 | 150 | 0,102 | 1016,206 |
| 704 | 18199A00200150 | TA | Tierra arable | Granada | Cuevas del Campo | 18199 | 2 | 150 | 0,086 | 856,797 |
| 705 | 18199A00200151 | FY | Frutal | Granada | Cuevas del Campo | 18199 | 2 | 151 | 1,059 | 10590,866 |
| 706 | 18199A00200151 | OV | Olivar | Granada | Cuevas del Campo | 18199 | 2 | 151 | 0,161 | 1612,437 |
| 707 | 18199A00200152 | FY | Frutal | Granada | Cuevas del Campo | 18199 | 2 | 152 | 0,06 | 604,555 |
| 708 | 18199A00200152 | OV | Olivar | Granada | Cuevas del Campo | 18199 | 2 | 152 | 0,041 | 409,801 |
| 709 | 18199A00200153 | OV | Olivar | Granada | Cuevas del Campo | 18199 | 2 | 153 | 0,146 | 1460,259 |
| 710 | 18199A00200154 | FY | Frutal | Granada | Cuevas del Campo | 18199 | 2 | 154 | 0,151 | 1512,108 |
| 711 | 18199A00200155 | OV | Olivar | Granada | Cuevas del Campo | 18199 | 2 | 155 | 0,122 | 1219,968 |
| 712 | 18199A00200156 | OV | Olivar | Granada | Cuevas del Campo | 18199 | 2 | 156 | 0,148 | 1476,415 |
| 713 | 18199A00200157 | FY | Frutal | Granada | Cuevas del Campo | 18199 | 2 | 157 | 0,131 | 1311,034 |
| 714 | 18199A00200158 | OV | Olivar | Granada | Cuevas del Campo | 18199 | 2 | 158 | 0,462 | 4622,933 |
| 715 | 18199A00200163 | OV | Olivar | Granada | Cuevas del Campo | 18199 | 2 | 163 | 0,519 | 5187,647 |
| 716 | 18199A00200163 | TA | Tierra arable | Granada | Cuevas del Campo | 18199 | 2 | 163 | 1,385 | 13850,359 |
| 717 | 18199A00200167 | FY | Frutal | Granada | Cuevas del Campo | 18199 | 2 | 167 | 0,035 | 345,713 |
| 718 | 18199A00200167 | OV | Olivar | Granada | Cuevas del Campo | 18199 | 2 | 167 | 0,256 | 2558,298 |
| 719 | 18199A00200167 | TA | Tierra arable | Granada | Cuevas del Campo | 18199 | 2 | 167 | 0,249 | 2488,735 |
| 720 | 18199A00200168 | TA | Tierra arable | Granada | Cuevas del Campo | 18199 | 2 | 168 | 0,488 | 4884,57 |
| 721 | 18199A00200169 | OV | Olivar | Granada | Cuevas del Campo | 18199 | 2 | 169 | 0,501 | 5005,047 |
| 722 | 18199A00200170 | OV | Olivar | Granada | Cuevas del Campo | 18199 | 2 | 170 | 0,3 | 3001,056 |
| 723 | 18199A00200170 | TA | Tierra arable | Granada | Cuevas del Campo | 18199 | 2 | 170 | 0,149 | 1489,633 |
| 724 | 18199A00200171 | OV | Olivar | Granada | Cuevas del Campo | 18199 | 2 | 171 | 0,086 | 863,224 |
| 725 | 18199A00200171 | TA | Tierra arable | Granada | Cuevas del Campo | 18199 | 2 | 171 | 1,005 | 10047,029 |
| 726 | 18199A00200172 | TA | Tierra arable | Granada | Cuevas del Campo | 18199 | 2 | 172 | 0,676 | 6759,94 |
| 727 | 18199A00200173 | OV | Olivar | Granada | Cuevas del Campo | 18199 | 2 | 173 | 0,038 | 382,438 |
| 728 | 18199A00200174 | OV | Olivar | Granada | Cuevas del Campo | 18199 | 2 | 174 | 0,048 | 478,482 |
| 729 | 18199A00200175 | OV | Olivar | Granada | Cuevas del Campo | 18199 | 2 | 175 | 0,048 | 478,675 |
| 730 | 18199A00200176 | OV | Olivar | Granada | Cuevas del Campo | 18199 | 2 | 176 | 0,092 | 919,139 |
| 731 | 18199A00200177 | OV | Olivar | Granada | Cuevas del Campo | 18199 | 2 | 177 | 0,187 | 1870,256 |
| 732 | 18199A00200178 | OV | Olivar | Granada | Cuevas del Campo | 18199 | 2 | 178 | 0,291 | 2908,116 |
| 733 | 18199A00200179 | OV | Olivar | Granada | Cuevas del Campo | 18199 | 2 | 179 | 0,24 | 2404,733 |
| 734 | 18199A00200180 | OV | Olivar | Granada | Cuevas del Campo | 18199 | 2 | 180 | 0,701 | 7013,99 |
| 735 | 18199A00200180 | TA | Tierra arable | Granada | Cuevas del Campo | 18199 | 2 | 180 | 0,171 | 1705,86 |
| 736 | 18199A00200181 | OV | Olivar | Granada | Cuevas del Campo | 18199 | 2 | 181 | 0,664 | 6644,621 |
| 737 | 18199A00200183 | OV | Olivar | Granada | Cuevas del Campo | 18199 | 2 | 183 | 0,902 | 9023,268 |
| 738 | 18199A00200184 | FS | Frutal de cáscara | Granada | Cuevas del Campo | 18199 | 2 | 184 | 0,022 | 216,86 |

| Nº | Ref. Catastral | CD Uso | Uso | Provincia | Municipio | Codigo INE | Polígono | Parcela | Area (ha) | Area ($m^2$) |
|---|---|---|---|---|---|---|---|---|---|---|
| 739 | 18199A00200184 | OV | Olivar | Granada | Cuevas del Campo | 18199 | 2 | 184 | 0,294 | 2939,165 |
| 740 | 18199A00200184 | TA | Tierra arable | Granada | Cuevas del Campo | 18199 | 2 | 184 | 0,082 | 817,706 |
| 741 | 18199A00200185 | OV | Olivar | Granada | Cuevas del Campo | 18199 | 2 | 185 | 0,285 | 2853,383 |
| 742 | 18199A00200185 | TA | Tierra arable | Granada | Cuevas del Campo | 18199 | 2 | 185 | 0,021 | 211,584 |
| 743 | 18199A00200186 | TA | Tierra arable | Granada | Cuevas del Campo | 18199 | 2 | 186 | 0,35 | 3499,192 |
| 744 | 18199A00200191 | OV | Olivar | Granada | Cuevas del Campo | 18199 | 2 | 191 | 0,579 | 5790,315 |
| 745 | 18199A00200192 | FY | Frutal | Granada | Cuevas del Campo | 18199 | 2 | 192 | 0,043 | 430,684 |
| 746 | 18199A00200192 | OV | Olivar | Granada | Cuevas del Campo | 18199 | 2 | 192 | 0,013 | 128,456 |
| 747 | 18199A00200192 | TA | Tierra arable | Granada | Cuevas del Campo | 18199 | 2 | 192 | 0,163 | 1626,31 |
| 748 | 18199A00200193 | OV | Olivar | Granada | Cuevas del Campo | 18199 | 2 | 193 | 0,238 | 2380,434 |
| 749 | 18199A00200195 | OV | Olivar | Granada | Cuevas del Campo | 18199 | 2 | 195 | 0,326 | 3262,992 |
| 750 | 18199A00200195 | TA | Tierra arable | Granada | Cuevas del Campo | 18199 | 2 | 195 | 0,055 | 553,591 |
| 751 | 18199A00200196 | FS | Frutal de cáscara | Granada | Cuevas de Campo | 18199 | 2 | 196 | 1,702 | 17020,932 |
| 752 | 18199A00200196 | OV | Olivar | Granada | Cuevas de Campo | 18199 | 2 | 196 | 7,332 | 73319,606 |
| 753 | 18199A00200196 | TA | Tierra arable | Granada | Cuevas de Campo | 18199 | 2 | 196 | 0,06 | 599,177 |
| 754 | 18199A00200197 | FY | Frutal | Granada | Cuevas del Campo | 18199 | 2 | 197 | 0,252 | 2517,549 |
| 755 | 18199A00200197 | TA | Tierra arable | Granada | Cuevas del Campo | 18199 | 2 | 197 | 0,053 | 525,666 |
| 756 | 18199A00200198 | TA | Tierra arable | Granada | Cuevas del Campo | 18199 | 2 | 198 | 0,246 | 2461,122 |
| 757 | 18199A00200199 | OV | Olivar | Granada | Cuevas del Campo | 18199 | 2 | 199 | 0,08 | 802,847 |
| 758 | 18199A00200200 | OV | Olivar | Granada | Cuevas del Campo | 18199 | 2 | 200 | 3,347 | 33470,274 |
| 759 | 18199A00200200 | TA | Tierra arable | Granada | Cuevas del Campo | 18199 | 2 | 200 | 0,355 | 3550,27 |
| 760 | 18199A00200207 | OV | Olivar | Granada | Cuevas del Campo | 18199 | 2 | 207 | 0,221 | 2213,191 |
| 761 | 18199A00200208 | OV | Olivar | Granada | Cuevas del Campo | 18199 | 2 | 208 | 0,328 | 3282,52 |
| 762 | 18199A00200209 | OV | Olivar | Granada | Cuevas del Campo | 18199 | 2 | 209 | 0,936 | 9361,727 |
| 763 | 18199A00200210 | OV | Olivar | Granada | Cuevas del Campo | 18199 | 2 | 210 | 1,026 | 10257,521 |
| 764 | 18199A00200211 | OV | Olivar | Granada | Cuevas del Campo | 18199 | 2 | 211 | 0,619 | 6194,639 |
| 765 | 18199A00200212 | OV | Olivar | Granada | Cuevas del Campo | 18199 | 2 | 212 | 0,298 | 2983,281 |
| 766 | 18199A00200213 | FS | Frutal de cáscara | Granada | Cuevas del Campo | 18199 | 2 | 213 | 2,106 | 21055,558 |
| 767 | 18199A00200214 | OV | Olivar | Granada | Cuevas del Campo | 18199 | 2 | 214 | 1,736 | 17355,89 |
| 768 | 18199A00200215 | OV | Olivar | Granada | Cuevas del Campo | 18199 | 2 | 215 | 0,92 | 9196,244 |
| 769 | 18199A00200217 | OV | Olivar | Granada | Cuevas del Campo | 18199 | 2 | 217 | 0,615 | 6149,88 |
| 770 | 18199A00200218 | OV | Olivar | Granada | Cuevas del Campo | 18199 | 2 | 218 | 1,313 | 13126,717 |
| 771 | 18199A00200219 | FY | Frutal | Granada | Cuevas del Campo | 18199 | 2 | 219 | 0,202 | 2023,597 |
| 772 | 18199A00200219 | OV | Olivar | Granada | Cuevas del Campo | 18199 | 2 | 219 | 1,438 | 14382,628 |
| 773 | 18199A00200220 | OV | Olivar | Granada | Cuevas del Campo | 18199 | 2 | 220 | 1,542 | 15419,817 |
| 774 | 18199A00200221 | OV | Olivar | Granada | Cuevas del Campo | 18199 | 2 | 221 | 1,087 | 10866,578 |
| 775 | 18199A00200222 | OV | Olivar | Granada | Cuevas del Campo | 18199 | 2 | 222 | 0,075 | 747,299 |
| 776 | 18199A00200223 | OV | Olivar | Granada | Cuevas del Campo | 18199 | 2 | 223 | 1,087 | 10870,094 |
| 777 | 18199A00200230 | OV | Olivar | Granada | Cuevas del Campo | 18199 | 2 | 230 | 1,099 | 10992,216 |
| 778 | 18199A00200231 | OV | Olivar | Granada | Cuevas del Campo | 18199 | 2 | 231 | 1,254 | 12543,377 |
| 779 | 18199A00200232 | OV | Olivar | Granada | Cuevas del Campo | 18199 | 2 | 232 | 1,127 | 11270,983 |
| 780 | 18199A00200235 | OV | Olivar | Granada | Cuevas del Campo | 18199 | 2 | 235 | 1,782 | 17816,244 |
| 781 | 18199A00200236 | TA | Tierra arable | Granada | Cuevas del Campo | 18199 | 2 | 236 | 0,934 | 9343,872 |
| 782 | 18199A00200238 | FY | Frutal | Granada | Cuevas del Campo | 18199 | 2 | 238 | 0,415 | 4153,329 |
| 783 | 18199A00200238 | TA | Tierra arable | Granada | Cuevas del Campo | 18199 | 2 | 238 | 0,398 | 3979,24 |
| 784 | 18199A00200244 | OV | Olivar | Granada | Cuevas del Campo | 18199 | 2 | 244 | 0,539 | 5393,531 |
| 785 | 18199A00200250 | OV | Olivar | Granada | Cuevas del Campo | 18199 | 2 | 250 | 2,056 | 20561,016 |
| 786 | 18199A00200309 | FS | Frutal de cáscara | Granada | Cuevas del Campo | 18199 | 2 | 309 | 1,23 | 12301,878 |
| 787 | 18199A00200310 | OV | Olivar | Granada | Cuevas del Campo | 18199 | 2 | 310 | 1,674 | 16741,748 |
| 788 | 18199A00200311 | FS | Frutal de cáscara | Granada | Cuevas del Campo | 18199 | 2 | 311 | 1,194 | 11935,89 |
| 789 | 18199A00200312 | FS | Frutal de cáscara | Granada | Cuevas del Campo | 18199 | 2 | 312 | 1,933 | 19327,007 |
| 790 | 18199A00200312 | OV | Olivar | Granada | Cuevas del Campo | 18199 | 2 | 312 | 0,406 | 4059,406 |
| 791 | 18199A00200312 | TH | Huerta | Granada | Cuevas del Campo | 18199 | 2 | 312 | 0,036 | 363,267 |
| 792 | 18199A00200313 | FS | Frutal de cáscara | Granada | Cuevas del Campo | 18199 | 2 | 313 | 1,754 | 17538,507 |
| 793 | 18199A00200314 | FS | Frutal de cáscara | Granada | Cuevas del Campo | 18199 | 2 | 314 | 1,96 | 19599,987 |
| 794 | 18199A00200315 | FS | Frutal de cáscara | Granada | Cuevas del Campo | 18199 | 2 | 315 | 2,342 | 23418,79 |
| 795 | 18199A00200316 | OV | Olivar | Granada | Cuevas del Campo | 18199 | 2 | 316 | 1,814 | 18139,779 |
| 796 | 18199A00200317 | OV | Olivar | Granada | Cuevas del Campo | 18199 | 2 | 317 | 2,004 | 20036,777 |
| 797 | 18199A00200319 | OV | Olivar | Granada | Cuevas del Campo | 18199 | 2 | 319 | 0,345 | 3452,801 |
| 798 | 18199A00200322 | FS | Frutal de cáscara | Granada | Cuevas del Campo | 18199 | 2 | 322 | 1,404 | 14040,889 |
| 799 | 18199A00200323 | OV | Olivar | Granada | Cuevas del Campo | 18199 | 2 | 323 | 0,292 | 2917,581 |
| 800 | 18199A00200325 | FS | Frutal de cáscara | Granada | Cuevas del Campo | 18199 | 2 | 325 | 0,842 | 8417,188 |
| 801 | 18199A00200325 | OV | Olivar | Granada | Cuevas del Campo | 18199 | 2 | 325 | 0,024 | 242,684 |
| 802 | 18199A00200326 | TA | Tierra arable | Granada | Cuevas del Campo | 18199 | 2 | 326 | 0,55 | 5497,157 |
| 803 | 18199A00200335 | FS | Frutal de cáscara | Granada | Cuevas de Campo | 18199 | 2 | 335 | 1,925 | 19249,581 |
| 804 | 18199A00200526 | FS | Frutal de cáscara | Granada | Cuevas del Campo | 18199 | 2 | 526 | 1,103 | 11030,719 |
| 805 | 18199A00200528 | FS | Frutal de cáscara | Granada | Cuevas del Campo | 18199 | 2 | 528 | 0,941 | 9408,817 |
| 806 | 18199A00200531 | OV | Olivar | Granada | Cuevas del Campo | 18199 | 2 | 531 | 0,655 | 6549,204 |
| 807 | 18199A00200533 | OV | Olivar | Granada | Cuevas del Campo | 18199 | 2 | 533 | 1,592 | 15919,506 |
| 808 | 18199A00200538 | FS | Frutal de cáscara | Granada | Cuevas del Campo | 18199 | 2 | 538 | 0,015 | 151,593 |
| 809 | 18199A00200538 | TA | Tierra arable | Granada | Cuevas del Campo | 18199 | 2 | 538 | 0,414 | 4143,016 |
| 810 | 18199A00200559 | OV | Olivar | Granada | Cuevas del Campo | 18199 | 2 | 559 | 0,439 | 4389,636 |
| 811 | 18199A00200560 | OV | Olivar | Granada | Cuevas del Campo | 18199 | 2 | 560 | 0,845 | 8454,302 |
| 812 | 18199A00200561 | OV | Olivar | Granada | Cuevas del Campo | 18199 | 2 | 561 | 0,259 | 2588,037 |
| 813 | 18199A00300007 | OV | Olivar | Granada | Cuevas del Campo | 18199 | 3 | 7 | 0,382 | 3819,372 |
| 814 | 18199A00300007 | TA | Tierra arable | Granada | Cuevas del Campo | 18199 | 3 | 7 | 0,514 | 5144,397 |
| 815 | 18199A00300008 | OV | Olivar | Granada | Cuevas del Campo | 18199 | 3 | 8 | 0,033 | 329,323 |
| 816 | 18199A00300009 | TA | Tierra arable | Granada | Cuevas del Campo | 18199 | 3 | 9 | 2,148 | 21482,95 |
| 817 | 18199A00300010 | TA | Tierra arable | Granada | Cuevas del Campo | 18199 | 3 | 10 | 0,226 | 2259,618 |
| 818 | 18199A00300011 | OV | Olivar | Granada | Cuevas del Campo | 18199 | 3 | 11 | 0,062 | 620,354 |
| 819 | 18199A00300011 | TA | Tierra arable | Granada | Cuevas del Campo | 18199 | 3 | 11 | 0,173 | 1727,511 |
| 820 | 18199A00300012 | OV | Olivar | Granada | Cuevas del Campo | 18199 | 3 | 12 | 0,615 | 6147,463 |

| Nº | Ref. Catastral | CD Uso | Uso | Provincia | Municipio | Codigo INE | Polígono | Parcela | Area (ha) | Area ($m^2$) |
|---|---|---|---|---|---|---|---|---|---|---|
| 821 | 18199A00300013 | OV | Olivar | Granada | Cuevas del Campo | 18199 | 3 | 13 | 0,132 | 1317,025 |
| 822 | 18199A00300014 | OV | Olivar | Granada | Cuevas del Campo | 18199 | 3 | 14 | 0,137 | 1374,712 |
| 823 | 18199A00300015 | FS | Frutal de cáscara | Granada | Cuevas del Campo | 18199 | 3 | 15 | 0,404 | 4036,442 |
| 824 | 18199A00300016 | OV | Olivar | Granada | Cuevas del Campo | 18199 | 3 | 16 | 0,675 | 6747,618 |
| 825 | 18199A00300017 | OV | Olivar | Granada | Cuevas del Campo | 18199 | 3 | 17 | 0,878 | 8775,463 |
| 826 | 18199A00300018 | FY | Frutal | Granada | Cuevas del Campo | 18199 | 3 | 18 | 1,162 | 11624,97 |
| 827 | 18199A00300019 | FS | Frutal de cáscara | Granada | Cuevas del Campo | 18199 | 3 | 19 | 1,472 | 14721,978 |
| 828 | 18199A00300019 | FY | Frutal | Granada | Cuevas del Campo | 18199 | 3 | 19 | 0,05 | 503,673 |
| 829 | 18199A00300019 | OV | Olivar | Granada | Cuevas del Campo | 18199 | 3 | 19 | 0,212 | 2118,529 |
| 830 | 18199A00300020 | OV | Olivar | Granada | Cuevas del Campo | 18199 | 3 | 20 | 2,301 | 23013,945 |
| 831 | 18199A00300021 | OV | Olivar | Granada | Cuevas del Campo | 18199 | 3 | 21 | 0,508 | 5081,583 |
| 832 | 18199A00300022 | OV | Olivar | Granada | Cuevas del Campo | 18199 | 3 | 22 | 0,907 | 9065,19 |
| 833 | 18199A00300023 | OV | Olivar | Granada | Cuevas del Campo | 18199 | 3 | 23 | 1,812 | 18120,879 |
| 834 | 18199A00300023 | TA | Tierra arable | Granada | Cuevas del Campo | 18199 | 3 | 23 | 0,522 | 5223,294 |
| 835 | 18199A00300025 | FS | Frutal de cáscara | Granada | Cuevas del Campo | 18199 | 3 | 25 | 0,476 | 4757,884 |
| 836 | 18199A00300026 | TA | Tierra arable | Granada | Cuevas del Campo | 18199 | 3 | 26 | 0,091 | 913,842 |
| 837 | 18199A00300027 | TA | Tierra arable | Granada | Cuevas del Campo | 18199 | 3 | 27 | 0,618 | 6178,769 |
| 838 | 18199A00300028 | TA | Tierra arable | Granada | Cuevas del Campo | 18199 | 3 | 28 | 0,146 | 1464,946 |
| 839 | 18199A00300029 | OV | Olivar | Granada | Cuevas del Campo | 18199 | 3 | 29 | 0,659 | 6588,166 |
| 840 | 18199A00300030 | FY | Frutal | Granada | Cuevas del Campo | 18199 | 3 | 30 | 0,018 | 182,273 |
| 841 | 18199A00300030 | TA | Tierra arable | Granada | Cuevas del Campo | 18199 | 3 | 30 | 0,214 | 2138,814 |
| 842 | 18199A00300031 | FY | Frutal | Granada | Cuevas del Campo | 18199 | 3 | 31 | 0,075 | 746,592 |
| 843 | 18199A00300031 | TA | Tierra arable | Granada | Cuevas del Campo | 18199 | 3 | 31 | 0,464 | 4644,343 |
| 844 | 18199A00300032 | TA | Tierra arable | Granada | Cuevas del Campo | 18199 | 3 | 32 | 0,311 | 3109,729 |
| 845 | 18199A00300033 | FY | Frutal | Granada | Cuevas del Campo | 18199 | 3 | 33 | 0,028 | 277,511 |
| 846 | 18199A00300033 | TA | Tierra arable | Granada | Cuevas del Campo | 18199 | 3 | 33 | 0,266 | 2662,434 |
| 847 | 18199A00300034 | TA | Tierra arable | Granada | Cuevas del Campo | 18199 | 3 | 34 | 0,211 | 2105,33 |
| 848 | 18199A00300035 | FY | Frutal | Granada | Cuevas del Campo | 18199 | 3 | 35 | 0,108 | 1083,075 |
| 849 | 18199A00300035 | TA | Tierra arable | Granada | Cuevas del Campo | 18199 | 3 | 35 | 0,173 | 1727,235 |
| 850 | 18199A00300036 | TA | Tierra arable | Granada | Cuevas del Campo | 18199 | 3 | 36 | 0,191 | 1914,658 |
| 851 | 18199A00300037 | TA | Tierra arable | Granada | Cuevas del Campo | 18199 | 3 | 37 | 0,318 | 3177,87 |
| 852 | 18199A00300038 | TA | Tierra arable | Granada | Cuevas del Campo | 18199 | 3 | 38 | 0,495 | 4949,049 |
| 853 | 18199A00300040 | OV | Olivar | Granada | Cuevas del Campo | 18199 | 3 | 40 | 0,086 | 855,953 |
| 854 | 18199A00300040 | TA | Tierra arable | Granada | Cuevas del Campo | 18199 | 3 | 40 | 0,124 | 1243,42 |
| 855 | 18199A00300041 | OV | Olivar | Granada | Cuevas del Campo | 18199 | 3 | 41 | 0,391 | 3905,731 |
| 856 | 18199A00300041 | TA | Tierra arable | Granada | Cuevas del Campo | 18199 | 3 | 41 | 0,216 | 2158,479 |
| 857 | 18199A00300042 | FY | Frutal | Granada | Cuevas del Campo | 18199 | 3 | 42 | 0,09 | 900,754 |
| 858 | 18199A00300043 | TA | Tierra arable | Granada | Cuevas del Campo | 18199 | 3 | 43 | 0,648 | 6484,537 |
| 859 | 18199A00300043 | TH | Huerta | Granada | Cuevas del Campo | 18199 | 3 | 43 | 0,062 | 615,359 |
| 860 | 18199A00300044 | FY | Frutal | Granada | Cuevas del Campo | 18199 | 3 | 44 | 0,067 | 673,834 |
| 861 | 18199A00300045 | TA | Tierra arable | Granada | Cuevas del Campo | 18199 | 3 | 45 | 0,346 | 3456,232 |
| 862 | 18199A00300046 | FS | Frutal de cáscara | Granada | Cuevas del Campo | 18199 | 3 | 46 | 0,141 | 1413,872 |
| 863 | 18199A00300047 | FS | Frutal de cáscara | Granada | Cuevas del Campo | 18199 | 3 | 47 | 0,154 | 1544,27 |
| 864 | 18199A00300047 | OV | Olivar | Granada | Cuevas del Campo | 18199 | 3 | 47 | 0,009 | 92,128 |
| 865 | 18199A00300048 | TA | Tierra arable | Granada | Cuevas del Campo | 18199 | 3 | 48 | 0,789 | 7891,723 |
| 866 | 18199A00300049 | OV | Olivar | Granada | Cuevas del Campo | 18199 | 3 | 49 | 0,058 | 579,827 |
| 867 | 18199A00300049 | TA | Tierra arable | Granada | Cuevas del Campo | 18199 | 3 | 49 | 0,407 | 4072,632 |
| 868 | 18199A00300050 | FS | Frutal de cáscara | Granada | Cuevas del Campo | 18199 | 3 | 50 | 0,233 | 2333,274 |
| 869 | 18199A00300050 | OV | Olivar | Granada | Cuevas del Campo | 18199 | 3 | 50 | 0,054 | 544,284 |
| 870 | 18199A00300050 | TH | Huerta | Granada | Cuevas del Campo | 18199 | 3 | 50 | 0,077 | 765,367 |
| 871 | 18199A00300051 | FY | Frutal | Granada | Cuevas del Campo | 18199 | 3 | 51 | 0,694 | 6939,025 |
| 872 | 18199A00300052 | OV | Olivar | Granada | Cuevas del Campo | 18199 | 3 | 52 | 0,07 | 695,787 |
| 873 | 18199A00300052 | TA | Tierra arable | Granada | Cuevas del Campo | 18199 | 3 | 52 | 0,278 | 2779,928 |
| 874 | 18199A00300053 | OV | Olivar | Granada | Cuevas del Campo | 18199 | 3 | 53 | 0,108 | 1077,117 |
| 875 | 18199A00300053 | TA | Tierra arable | Granada | Cuevas del Campo | 18199 | 3 | 53 | 0,266 | 2658,639 |
| 876 | 18199A00300054 | OV | Olivar | Granada | Cuevas del Campo | 18199 | 3 | 54 | 0,122 | 1223,327 |
| 877 | 18199A00300054 | TA | Tierra arable | Granada | Cuevas del Campo | 18199 | 3 | 54 | 0,516 | 5163,745 |
| 878 | 18199A00300055 | FY | Frutal | Granada | Cuevas del Campo | 18199 | 3 | 55 | 0,036 | 360,65 |
| 879 | 18199A00300055 | TA | Tierra arable | Granada | Cuevas del Campo | 18199 | 3 | 55 | 0,698 | 6983,573 |
| 880 | 18199A00300056 | OV | Olivar | Granada | Cuevas del Campo | 18199 | 3 | 56 | 0,029 | 285,828 |
| 881 | 18199A00300056 | TA | Tierra arable | Granada | Cuevas del Campo | 18199 | 3 | 56 | 0,628 | 6280,844 |
| 882 | 18199A00300057 | FY | Frutal | Granada | Cuevas del Campo | 18199 | 3 | 57 | 0,047 | 466,653 |
| 883 | 18199A00300057 | TA | Tierra arable | Granada | Cuevas del Campo | 18199 | 3 | 57 | 0,709 | 7086,898 |
| 884 | 18199A00300058 | OV | Olivar | Granada | Cuevas del Campo | 18199 | 3 | 58 | 0,07 | 702,974 |
| 885 | 18199A00300058 | TA | Tierra arable | Granada | Cuevas del Campo | 18199 | 3 | 58 | 0,259 | 2585,432 |
| 886 | 18199A00300059 | FY | Frutal | Granada | Cuevas del Campo | 18199 | 3 | 59 | 0,036 | 360,015 |
| 887 | 18199A00300059 | TA | Tierra arable | Granada | Cuevas del Campo | 18199 | 3 | 59 | 0,442 | 4423,189 |
| 888 | 18199A00300060 | FY | Frutal | Granada | Cuevas del Campo | 18199 | 3 | 60 | 0,031 | 314,453 |
| 889 | 18199A00300060 | TA | Tierra arable | Granada | Cuevas del Campo | 18199 | 3 | 60 | 0,202 | 2017,728 |
| 890 | 18199A00300061 | OV | Olivar | Granada | Cuevas del Campo | 18199 | 3 | 61 | 0,053 | 525,992 |
| 891 | 18199A00300061 | TA | Tierra arable | Granada | Cuevas del Campo | 18199 | 3 | 61 | 0,31 | 3104,736 |
| 892 | 18199A00300062 | OV | Olivar | Granada | Cuevas del Campo | 18199 | 3 | 62 | 0,06 | 599,829 |
| 893 | 18199A00300062 | TA | Tierra arable | Granada | Cuevas del Campo | 18199 | 3 | 62 | 0,307 | 3066,115 |
| 894 | 18199A00300063 | OV | Olivar | Granada | Cuevas del Campo | 18199 | 3 | 63 | 0,107 | 1072,378 |
| 895 | 18199A00300063 | TA | Tierra arable | Granada | Cuevas del Campo | 18199 | 3 | 63 | 0,276 | 2758,821 |
| 896 | 18199A00300064 | TA | Tierra arable | Granada | Cuevas del Campo | 18199 | 3 | 64 | 0,461 | 4613,984 |
| 897 | 18199A00300065 | TA | Tierra arable | Granada | Cuevas del Campo | 18199 | 3 | 65 | 0,325 | 3248,073 |
| 898 | 18199A00300066 | OV | Olivar | Granada | Cuevas del Campo | 18199 | 3 | 66 | 0,026 | 257,221 |
| 899 | 18199A00300066 | TA | Tierra arable | Granada | Cuevas del Campo | 18199 | 3 | 66 | 0,595 | 5948,49 |
| 900 | 18199A00300066 | TH | Huerta | Granada | Cuevas del Campo | 18199 | 3 | 66 | 0,076 | 763,295 |
| 901 | 18199A00300066 | VI | Viñedo | Granada | Cuevas del Campo | 18199 | 3 | 66 | 0,045 | 446,271 |
| 902 | 18199A00300067 | TA | Tierra arable | Granada | Cuevas del Campo | 18199 | 3 | 67 | 0,323 | 3234,759 |

| Nº | Ref. Catastral | CD Uso | Uso | Provincia | Municipio | Codigo INE | Polígono | Parcela | Area (ha) | Area ($m^2$) |
|---|---|---|---|---|---|---|---|---|---|---|
| 903 | 18199A00300068 | TA | Tierra arable | Granada | Cuevas del Campo | 18199 | 3 | 68 | 0,485 | 4851,903 |
| 904 | 18199A00300069 | OV | Olivar | Granada | Cuevas del Campo | 18199 | 3 | 69 | 0,08 | 796,566 |
| 905 | 18199A00300069 | TA | Tierra arable | Granada | Cuevas del Campo | 18199 | 3 | 69 | 0,318 | 3175,952 |
| 906 | 18199A00300070 | FY | Frutal | Granada | Cuevas del Campo | 18199 | 3 | 70 | 0,078 | 782,854 |
| 907 | 18199A00300070 | TA | Tierra arable | Granada | Cuevas del Campo | 18199 | 3 | 70 | 0,371 | 3709,509 |
| 908 | 18199A00300071 | OV | Olivar | Granada | Cuevas del Campo | 18199 | 3 | 71 | 0,192 | 1924,567 |
| 909 | 18199A00300071 | TA | Tierra arable | Granada | Cuevas del Campo | 18199 | 3 | 71 | 0,791 | 7909,312 |
| 910 | 18199A00300072 | TA | Tierra arable | Granada | Cuevas del Campo | 18199 | 3 | 72 | 0,753 | 7533,444 |
| 911 | 18199A00300073 | OV | Olivar | Granada | Cuevas del Campo | 18199 | 3 | 73 | 0,091 | 911,476 |
| 912 | 18199A00300073 | TA | Tierra arable | Granada | Cuevas del Campo | 18199 | 3 | 73 | 0,254 | 2542,199 |
| 913 | 18199A00300074 | TA | Tierra arable | Granada | Cuevas del Campo | 18199 | 3 | 74 | 0,232 | 2321,087 |
| 914 | 18199A00300075 | OV | Olivar | Granada | Cuevas del Campo | 18199 | 3 | 75 | 0,067 | 669,609 |
| 915 | 18199A00300075 | TA | Tierra arable | Granada | Cuevas del Campo | 18199 | 3 | 75 | 0,178 | 1779,584 |
| 916 | 18199A00300076 | TA | Tierra arable | Granada | Cuevas del Campo | 18199 | 3 | 76 | 0,181 | 1809,829 |
| 917 | 18199A00300077 | OV | Olivar | Granada | Cuevas del Campo | 18199 | 3 | 77 | 0,152 | 1519,283 |
| 918 | 18199A00300077 | TA | Tierra arable | Granada | Cuevas del Campo | 18199 | 3 | 77 | 0,921 | 9214,389 |
| 919 | 18199A00300078 | FY | Frutal | Granada | Cuevas del Campo | 18199 | 3 | 78 | 0,074 | 735,116 |
| 920 | 18199A00300078 | TA | Tierra arable | Granada | Cuevas del Campo | 18199 | 3 | 78 | 0,492 | 4919,077 |
| 921 | 18199A00300079 | FY | Frutal | Granada | Cuevas del Campo | 18199 | 3 | 79 | 0,016 | 164,155 |
| 922 | 18199A00300079 | TA | Tierra arable | Granada | Cuevas del Campo | 18199 | 3 | 79 | 0,226 | 2262,008 |
| 923 | 18199A00300080 | TA | Tierra arable | Granada | Cuevas del Campo | 18199 | 3 | 80 | 0,223 | 2234,087 |
| 924 | 18199A00300081 | OV | Olivar | Granada | Cuevas del Campo | 18199 | 3 | 81 | 0,075 | 752,607 |
| 925 | 18199A00300081 | TA | Tierra arable | Granada | Cuevas del Campo | 18199 | 3 | 81 | 0,918 | 9175,997 |
| 926 | 18199A00300082 | OV | Olivar | Granada | Cuevas del Campo | 18199 | 3 | 82 | 0,073 | 727,948 |
| 927 | 18199A00300082 | TA | Tierra arable | Granada | Cuevas del Campo | 18199 | 3 | 82 | 0,754 | 7538,127 |
| 928 | 18199A00300083 | FY | Frutal | Granada | Cuevas del Campo | 18199 | 3 | 83 | 0,039 | 389,942 |
| 929 | 18199A00300083 | OV | Olivar | Granada | Cuevas del Campo | 18199 | 3 | 83 | 0,098 | 975,478 |
| 930 | 18199A00300083 | TA | Tierra arable | Granada | Cuevas del Campo | 18199 | 3 | 83 | 0,906 | 9058,063 |
| 931 | 18199A00300084 | TA | Tierra arable | Granada | Cuevas del Campo | 18199 | 3 | 84 | 0,652 | 6515,392 |
| 932 | 18199A00300085 | OV | Olivar | Granada | Cuevas del Campo | 18199 | 3 | 85 | 0,254 | 2535,808 |
| 933 | 18199A00300085 | TA | Tierra arable | Granada | Cuevas del Campo | 18199 | 3 | 85 | 1,904 | 19038,516 |
| 934 | 18199A00300085 | VI | Viñedo | Granada | Cuevas del Campo | 18199 | 3 | 85 | 0,161 | 1612,972 |
| 935 | 18199A00300086 | OV | Olivar | Granada | Cuevas del Campo | 18199 | 3 | 86 | 0,068 | 681,147 |
| 936 | 18199A00300086 | TA | Tierra arable | Granada | Cuevas del Campo | 18199 | 3 | 86 | 0,776 | 7763,46 |
| 937 | 18199A00300087 | OV | Olivar | Granada | Cuevas del Campo | 18199 | 3 | 87 | 0,27 | 2703,763 |
| 938 | 18199A00300087 | TA | Tierra arable | Granada | Cuevas del Campo | 18199 | 3 | 87 | 1,146 | 11458,732 |
| 939 | 18199A00300088 | OV | Olivar | Granada | Cuevas del Campo | 18199 | 3 | 88 | 0,167 | 1666,23 |
| 940 | 18199A00300088 | TA | Tierra arable | Granada | Cuevas del Campo | 18199 | 3 | 88 | 0,589 | 5889,675 |
| 941 | 18199A00300088 | VI | Viñedo | Granada | Cuevas del Campo | 18199 | 3 | 88 | 0,044 | 438,205 |
| 942 | 18199A00300089 | OV | Olivar | Granada | Cuevas del Campo | 18199 | 3 | 89 | 0,086 | 858,422 |
| 943 | 18199A00300089 | TA | Tierra arable | Granada | Cuevas del Campo | 18199 | 3 | 89 | 0,641 | 6405,017 |
| 944 | 18199A00300090 | TA | Tierra arable | Granada | Cuevas del Campo | 18199 | 3 | 90 | 0,532 | 5318,607 |
| 945 | 18199A00300091 | TA | Tierra arable | Granada | Cuevas del Campo | 18199 | 3 | 91 | 0,294 | 2942,547 |
| 946 | 18199A00300092 | OV | Olivar | Granada | Cuevas del Campo | 18199 | 3 | 92 | 0,195 | 1949,954 |
| 947 | 18199A00300092 | TA | Tierra arable | Granada | Cuevas del Campo | 18199 | 3 | 92 | 1,255 | 12553,628 |
| 948 | 18199A00300093 | OV | Olivar | Granada | Cuevas del Campo | 18199 | 3 | 93 | 0,345 | 3453,142 |
| 949 | 18199A00300093 | TA | Tierra arable | Granada | Cuevas del Campo | 18199 | 3 | 93 | 1,174 | 11738,284 |
| 950 | 18199A00300094 | OV | Olivar | Granada | Cuevas del Campo | 18199 | 3 | 94 | 0,236 | 2363,505 |
| 951 | 18199A00300094 | TA | Tierra arable | Granada | Cuevas del Campo | 18199 | 3 | 94 | 0,809 | 8086,311 |
| 952 | 18199A00300095 | OV | Olivar | Granada | Cuevas del Campo | 18199 | 3 | 95 | 0,066 | 658,105 |
| 953 | 18199A00300095 | TA | Tierra arable | Granada | Cuevas del Campo | 18199 | 3 | 95 | 0,665 | 6652,296 |
| 954 | 18199A00300096 | OV | Olivar | Granada | Cuevas del Campo | 18199 | 3 | 96 | 0,081 | 805,891 |
| 955 | 18199A00300096 | TA | Tierra arable | Granada | Cuevas del Campo | 18199 | 3 | 96 | 0,69 | 6897,562 |
| 956 | 18199A00300097 | OV | Olivar | Granada | Cuevas del Campo | 18199 | 3 | 97 | 0,204 | 2043,163 |
| 957 | 18199A00300097 | TA | Tierra arable | Granada | Cuevas del Campo | 18199 | 3 | 97 | 1,15 | 11500,045 |
| 958 | 18199A00300098 | OV | Olivar | Granada | Cuevas del Campo | 18199 | 3 | 98 | 0,188 | 1881,574 |
| 959 | 18199A00300098 | TA | Tierra arable | Granada | Cuevas del Campo | 18199 | 3 | 98 | 0,661 | 6614,136 |
| 960 | 18199A00300099 | OV | Olivar | Granada | Cuevas del Campo | 18199 | 3 | 99 | 0,14 | 1403,01 |
| 961 | 18199A00300099 | TA | Tierra arable | Granada | Cuevas del Campo | 18199 | 3 | 99 | 0,54 | 5399,865 |
| 962 | 18199A00300100 | OV | Olivar | Granada | Cuevas del Campo | 18199 | 3 | 100 | 0,174 | 1742,31 |
| 963 | 18199A00300101 | TA | Tierra arable | Granada | Cuevas del Campo | 18199 | 3 | 101 | 0,141 | 1409,032 |
| 964 | 18199A00300103 | TA | Tierra arable | Granada | Cuevas del Campo | 18199 | 3 | 103 | 0,346 | 3462,273 |
| 965 | 18199A00300104 | OV | Olivar | Granada | Cuevas del Campo | 18199 | 3 | 104 | 0,165 | 1651,404 |
| 966 | 18199A00300104 | TA | Tierra arable | Granada | Cuevas del Campo | 18199 | 3 | 104 | 0,627 | 6270,568 |
| 967 | 18199A00300105 | TA | Tierra arable | Granada | Cuevas del Campo | 18199 | 3 | 105 | 0,676 | 6758,504 |
| 968 | 18199A00300106 | FY | Frutal | Granada | Cuevas del Campo | 18199 | 3 | 106 | 0,336 | 3362,683 |
| 969 | 18199A00300106 | TA | Tierra arable | Granada | Cuevas del Campo | 18199 | 3 | 106 | 1,079 | 10792,528 |
| 970 | 18199A00300107 | OV | Olivar | Granada | Cuevas del Campo | 18199 | 3 | 107 | 0,145 | 1446,809 |
| 971 | 18199A00300107 | TA | Tierra arable | Granada | Cuevas del Campo | 18199 | 3 | 107 | 0,657 | 6571,613 |
| 972 | 18199A00300108 | OV | Olivar | Granada | Cuevas del Campo | 18199 | 3 | 108 | 0,335 | 3354,488 |
| 973 | 18199A00300108 | TA | Tierra arable | Granada | Cuevas del Campo | 18199 | 3 | 108 | 0,862 | 8623,599 |
| 974 | 18199A00300109 | OV | Olivar | Granada | Cuevas del Campo | 18199 | 3 | 109 | 0,218 | 2179,883 |
| 975 | 18199A00300109 | TA | Tierra arable | Granada | Cuevas del Campo | 18199 | 3 | 109 | 1,119 | 11187,621 |
| 976 | 18199A00300110 | OV | Olivar | Granada | Cuevas del Campo | 18199 | 3 | 110 | 0,126 | 1258,614 |
| 977 | 18199A00300110 | TA | Tierra arable | Granada | Cuevas del Campo | 18199 | 3 | 110 | 0,516 | 5159,431 |
| 978 | 18199A00300111 | OV | Olivar | Granada | Cuevas del Campo | 18199 | 3 | 111 | 0,16 | 1597,676 |
| 979 | 18199A00300111 | TA | Tierra arable | Granada | Cuevas del Campo | 18199 | 3 | 111 | 0,53 | 5298,804 |
| 980 | 18199A00300112 | OV | Olivar | Granada | Cuevas del Campo | 18199 | 3 | 112 | 0,201 | 2007,607 |
| 981 | 18199A00300112 | TA | Tierra arable | Granada | Cuevas del Campo | 18199 | 3 | 112 | 1,046 | 10459,119 |
| 982 | 18199A00300113 | TA | Tierra arable | Granada | Cuevas del Campo | 18199 | 3 | 113 | 0,193 | 1930,007 |
| 983 | 18199A00300114 | TA | Tierra arable | Granada | Cuevas del Campo | 18199 | 3 | 114 | 0,181 | 1807,464 |
| 984 | 18199A00300115 | TA | Tierra arable | Granada | Cuevas del Campo | 18199 | 3 | 115 | 0,174 | 1742,009 |

| Nº | Ref. Catastral | CD Uso | Uso | Provincia | Municipio | Codigo INE | Polígono | Parcela | Area (ha) | Area ($m^2$) |
|---|---|---|---|---|---|---|---|---|---|---|
| 985 | 18199A00300116 | TA | Tierra arable | Granada | Cuevas del Campo | 18199 | 3 | 116 | 0,132 | 1318,432 |
| 986 | 18199A00300117 | FY | Frutal | Granada | Cuevas del Campo | 18199 | 3 | 117 | 0,015 | 145,345 |
| 987 | 18199A00300117 | TA | Tierra arable | Granada | Cuevas del Campo | 18199 | 3 | 117 | 0,161 | 1607,116 |
| 988 | 18199A00300118 | FY | Frutal | Granada | Cuevas del Campo | 18199 | 3 | 118 | 0,017 | 174,18 |
| 989 | 18199A00300118 | TA | Tierra arable | Granada | Cuevas del Campo | 18199 | 3 | 118 | 0,021 | 214,562 |
| 990 | 18199A00300119 | OV | Olivar | Granada | Cuevas del Campo | 18199 | 3 | 119 | 0,043 | 431,443 |
| 991 | 18199A00300120 | OV | Olivar | Granada | Cuevas del Campo | 18199 | 3 | 120 | 0,04 | 397,48 |
| 992 | 18199A00300121 | OV | Olivar | Granada | Cuevas del Campo | 18199 | 3 | 121 | 0,038 | 375,125 |
| 993 | 18199A00300122 | OV | Olivar | Granada | Cuevas del Campo | 18199 | 3 | 122 | 0,031 | 314,68 |
| 994 | 18199A00300123 | OV | Olivar | Granada | Cuevas del Campo | 18199 | 3 | 123 | 0,152 | 1515,292 |
| 995 | 18199A00300123 | TA | Tierra arable | Granada | Cuevas del Campo | 18199 | 3 | 123 | 0,597 | 5969,271 |
| 996 | 18199A00300124 | OV | Olivar | Granada | Cuevas del Campo | 18199 | 3 | 124 | 0,105 | 1049,729 |
| 997 | 18199A00300124 | TA | Tierra arable | Granada | Cuevas del Campo | 18199 | 3 | 124 | 0,468 | 4676,97 |
| 998 | 18199A00300125 | OV | Olivar | Granada | Cuevas del Campo | 18199 | 3 | 125 | 0,396 | 3963,366 |
| 999 | 18199A00300125 | TA | Tierra arable | Granada | Cuevas del Campo | 18199 | 3 | 125 | 0,835 | 8352,607 |
| 1000 | 18199A00300126 | OV | Olivar | Granada | Cuevas del Campo | 18199 | 3 | 126 | 0,238 | 2377,426 |
| 1001 | 18199A00300126 | TA | Tierra arable | Granada | Cuevas del Campo | 18199 | 3 | 126 | 0,895 | 8950,379 |
| 1002 | 18199A00300127 | TA | Tierra arable | Granada | Cuevas del Campo | 18199 | 3 | 127 | 0,586 | 5857,562 |
| 1003 | 18199A00300128 | OV | Olivar | Granada | Cuevas del Campo | 18199 | 3 | 128 | 0,07 | 698,302 |
| 1004 | 18199A00300128 | TA | Tierra arable | Granada | Cuevas del Campo | 18199 | 3 | 128 | 0,468 | 4678,866 |
| 1005 | 18199A00300129 | OV | Olivar | Granada | Cuevas del Campo | 18199 | 3 | 129 | 0,153 | 1527,432 |
| 1006 | 18199A00300129 | TA | Tierra arable | Granada | Cuevas del Campo | 18199 | 3 | 129 | 0,826 | 8260,105 |
| 1007 | 18199A00300130 | OV | Olivar | Granada | Cuevas del Campo | 18199 | 3 | 130 | 0,18 | 1801,639 |
| 1008 | 18199A00300130 | TA | Tierra arable | Granada | Cuevas del Campo | 18199 | 3 | 130 | 0,68 | 6801,446 |
| 1009 | 18199A00300131 | OV | Olivar | Granada | Cuevas del Campo | 18199 | 3 | 131 | 0,104 | 1042,577 |
| 1010 | 18199A00300131 | TA | Tierra arable | Granada | Cuevas del Campo | 18199 | 3 | 131 | 0,62 | 6195,968 |
| 1011 | 18199A00300132 | FY | Frutal | Granada | Cuevas del Campo | 18199 | 3 | 132 | 0,036 | 364,12 |
| 1012 | 18199A00300132 | TA | Tierra arable | Granada | Cuevas del Campo | 18199 | 3 | 132 | 0,503 | 5034,438 |
| 1013 | 18199A00300133 | OV | Olivar | Granada | Cuevas del Campo | 18199 | 3 | 133 | 0,178 | 1780,394 |
| 1014 | 18199A00300133 | TA | Tierra arable | Granada | Cuevas del Campo | 18199 | 3 | 133 | 0,5 | 4996,914 |
| 1015 | 18199A00300134 | OV | Olivar | Granada | Cuevas del Campo | 18199 | 3 | 134 | 0,135 | 1348,574 |
| 1016 | 18199A00300134 | TA | Tierra arable | Granada | Cuevas del Campo | 18199 | 3 | 134 | 0,267 | 2669,437 |
| 1017 | 18199A00300135 | OV | Olivar | Granada | Cuevas del Campo | 18199 | 3 | 135 | 0,193 | 1928,321 |
| 1018 | 18199A00300135 | TA | Tierra arable | Granada | Cuevas del Campo | 18199 | 3 | 135 | 0,127 | 1265,516 |
| 1019 | 18199A00300136 | TA | Tierra arable | Granada | Cuevas del Campo | 18199 | 3 | 136 | 0,095 | 948,215 |
| 1020 | 18199A00300137 | TA | Tierra arable | Granada | Cuevas del Campo | 18199 | 3 | 137 | 0,44 | 4397,185 |
| 1021 | 18199A00300138 | TA | Tierra arable | Granada | Cuevas del Campo | 18199 | 3 | 138 | 0,164 | 1635,545 |
| 1022 | 18199A00300139 | TA | Tierra arable | Granada | Cuevas del Campo | 18199 | 3 | 139 | 0,749 | 7488,797 |
| 1023 | 18199A00300140 | TA | Tierra arable | Granada | Cuevas del Campo | 18199 | 3 | 140 | 0,143 | 1433,336 |
| 1024 | 18199A00300141 | TA | Tierra arable | Granada | Cuevas del Campo | 18199 | 3 | 141 | 1,04 | 10403,435 |
| 1025 | 18199A00300142 | OV | Olivar | Granada | Cuevas del Campo | 18199 | 3 | 142 | 0,021 | 208,178 |
| 1026 | 18199A00300142 | TA | Tierra arable | Granada | Cuevas del Campo | 18199 | 3 | 142 | 0,037 | 374,641 |
| 1027 | 18199A00300143 | OV | Olivar | Granada | Cuevas del Campo | 18199 | 3 | 143 | 0,184 | 1841,964 |
| 1028 | 18199A00300143 | TA | Tierra arable | Granada | Cuevas del Campo | 18199 | 3 | 143 | 0,723 | 7227,317 |
| 1029 | 18199A00300144 | OV | Olivar | Granada | Cuevas del Campo | 18199 | 3 | 144 | 0,088 | 876,309 |
| 1030 | 18199A00300144 | TA | Tierra arable | Granada | Cuevas del Campo | 18199 | 3 | 144 | 0,509 | 5091,734 |
| 1031 | 18199A00300145 | TA | Tierra arable | Granada | Cuevas del Campo | 18199 | 3 | 145 | 0,518 | 5180,669 |
| 1032 | 18199A00300146 | OV | Olivar | Granada | Cuevas del Campo | 18199 | 3 | 146 | 0,193 | 1932,814 |
| 1033 | 18199A00300146 | TA | Tierra arable | Granada | Cuevas del Campo | 18199 | 3 | 146 | 0,664 | 6639,378 |
| 1034 | 18199A00300147 | OV | Olivar | Granada | Cuevas del Campo | 18199 | 3 | 147 | 0,244 | 2440,572 |
| 1035 | 18199A00300147 | TA | Tierra arable | Granada | Cuevas del Campo | 18199 | 3 | 147 | 0,815 | 8149,436 |
| 1036 | 18199A00300148 | FS | Frutal de cáscara | Granada | Cuevas del Campo | 18199 | 3 | 148 | 0,7 | 7001,923 |
| 1037 | 18199A00300148 | OV | Olivar | Granada | Cuevas del Campo | 18199 | 3 | 148 | 0,209 | 2092,72 |
| 1038 | 18199A00300149 | OV | Olivar | Granada | Cuevas del Campo | 18199 | 3 | 149 | 0,078 | 777,3 |
| 1039 | 18199A00300149 | TA | Tierra arable | Granada | Cuevas del Campo | 18199 | 3 | 149 | 0,817 | 8167,981 |
| 1040 | 18199A00300150 | OV | Olivar | Granada | Cuevas del Campo | 18199 | 3 | 150 | 0,071 | 711,576 |
| 1041 | 18199A00300150 | TA | Tierra arable | Granada | Cuevas del Campo | 18199 | 3 | 150 | 0,279 | 2790,763 |
| 1042 | 18199A00300151 | TA | Tierra arable | Granada | Cuevas del Campo | 18199 | 3 | 151 | 0,401 | 4005,438 |
| 1043 | 18199A00300152 | OV | Olivar | Granada | Cuevas del Campo | 18199 | 3 | 152 | 0,218 | 2181,2 |
| 1044 | 18199A00300152 | TA | Tierra arable | Granada | Cuevas del Campo | 18199 | 3 | 152 | 0,778 | 7782,249 |
| 1045 | 18199A00300153 | OV | Olivar | Granada | Cuevas del Campo | 18199 | 3 | 153 | 0,103 | 1028,943 |
| 1046 | 18199A00300153 | TA | Tierra arable | Granada | Cuevas del Campo | 18199 | 3 | 153 | 0,302 | 3017,365 |
| 1047 | 18199A00300154 | OV | Olivar | Granada | Cuevas del Campo | 18199 | 3 | 154 | 0,101 | 1007,361 |
| 1048 | 18199A00300154 | TA | Tierra arable | Granada | Cuevas del Campo | 18199 | 3 | 154 | 0,391 | 3914,19 |
| 1049 | 18199A00300155 | OV | Olivar | Granada | Cuevas del Campo | 18199 | 3 | 155 | 0,089 | 893,358 |
| 1050 | 18199A00300155 | TA | Tierra arable | Granada | Cuevas del Campo | 18199 | 3 | 155 | 0,386 | 3857,609 |
| 1051 | 18199A00300156 | TA | Tierra arable | Granada | Cuevas del Campo | 18199 | 3 | 156 | 0,375 | 3750,158 |
| 1052 | 18199A00300156 | OV | Olivar | Granada | Cuevas del Campo | 18199 | 3 | 156 | 0,08 | 803,624 |
| 1053 | 18199A00300157 | OV | Olivar | Granada | Cuevas del Campo | 18199 | 3 | 157 | 0,192 | 1923,924 |
| 1054 | 18199A00300157 | TA | Tierra arable | Granada | Cuevas del Campo | 18199 | 3 | 157 | 0,826 | 8256,5 |
| 1055 | 18199A00300158 | FY | Frutal | Granada | Cuevas del Campo | 18199 | 3 | 158 | 0,08 | 804,605 |
| 1056 | 18199A00300158 | TA | Tierra arable | Granada | Cuevas del Campo | 18199 | 3 | 158 | 0,314 | 3142,358 |
| 1057 | 18199A00300159 | FY | Frutal | Granada | Cuevas del Campo | 18199 | 3 | 159 | 0,077 | 772,336 |
| 1058 | 18199A00300159 | TA | Tierra arable | Granada | Cuevas del Campo | 18199 | 3 | 159 | 0,382 | 3820,251 |
| 1059 | 18199A00300160 | OV | Olivar | Granada | Cuevas del Campo | 18199 | 3 | 160 | 0,126 | 1264,275 |
| 1060 | 18199A00300160 | TA | Tierra arable | Granada | Cuevas del Campo | 18199 | 3 | 160 | 0,891 | 8914,762 |
| 1061 | 18199A00300161 | OV | Olivar | Granada | Cuevas del Campo | 18199 | 3 | 161 | 0,078 | 779,52 |
| 1062 | 18199A00300161 | TA | Tierra arable | Granada | Cuevas del Campo | 18199 | 3 | 161 | 0,471 | 4705,444 |
| 1063 | 18199A00300162 | OV | Olivar | Granada | Cuevas del Campo | 18199 | 3 | 162 | 0,125 | 1251,444 |
| 1064 | 18199A00300162 | TA | Tierra arable | Granada | Cuevas del Campo | 18199 | 3 | 162 | 0,434 | 4338,469 |
| 1065 | 18199A00300163 | OV | Olivar | Granada | Cuevas del Campo | 18199 | 3 | 163 | 0,286 | 2855,11 |
| 1066 | 18199A00300163 | TA | Tierra arable | Granada | Cuevas del Campo | 18199 | 3 | 163 | 0,83 | 8295,861 |

| Nº | Ref. Catastral | CD Uso | Uso | Provincia | Municipio | Codigo INE | Polígono | Parcela | Area (ha) | Area ($m^2$) |
|---|---|---|---|---|---|---|---|---|---|---|
| 1067 | 18199A00300164 | FY | Frutal | Granada | Cuevas del Campo | 18199 | 3 | 164 | 0,106 | 1061,412 |
| 1068 | 18199A00300164 | TA | Tierra arable | Granada | Cuevas del Campo | 18199 | 3 | 164 | 0,383 | 3832,135 |
| 1069 | 18199A00300165 | FY | Frutal | Granada | Cuevas del Campo | 18199 | 3 | 165 | 0,049 | 494,582 |
| 1070 | 18199A00300165 | OV | Olivar | Granada | Cuevas del Campo | 18199 | 3 | 165 | 0,064 | 639,325 |
| 1071 | 18199A00300165 | TA | Tierra arable | Granada | Cuevas del Campo | 18199 | 3 | 165 | 0,371 | 3708,24 |
| 1072 | 18199A00300166 | TA | Tierra arable | Granada | Cuevas del Campo | 18199 | 3 | 166 | 0,921 | 9214,135 |
| 1073 | 18199A00300167 | FY | Frutal | Granada | Cuevas del Campo | 18199 | 3 | 167 | 0,088 | 881,883 |
| 1074 | 18199A00300167 | OV | Olivar | Granada | Cuevas del Campo | 18199 | 3 | 167 | 0,486 | 4858,472 |
| 1075 | 18199A00300168 | TH | Huerta | Granada | Cuevas del Campo | 18199 | 3 | 168 | 1,871 | 18706,635 |
| 1076 | 18199A00300169 | OV | Olivar | Granada | Cuevas del Campo | 18199 | 3 | 169 | 0,204 | 2042,108 |
| 1077 | 18199A00300169 | TA | Tierra arable | Granada | Cuevas del Campo | 18199 | 3 | 169 | 0,935 | 9349,173 |
| 1078 | 18199A00300170 | OV | Olivar | Granada | Cuevas del Campo | 18199 | 3 | 170 | 0,18 | 1799,835 |
| 1079 | 18199A00300170 | TA | Tierra arable | Granada | Cuevas del Campo | 18199 | 3 | 170 | 1,448 | 14477,616 |
| 1080 | 18199A00300171 | OV | Olivar | Granada | Cuevas del Campo | 18199 | 3 | 171 | 0,465 | 4652,224 |
| 1081 | 18199A00300171 | TA | Tierra arable | Granada | Cuevas del Campo | 18199 | 3 | 171 | 1,399 | 13988,673 |
| 1082 | 18199A00300172 | OV | Olivar | Granada | Cuevas del Campo | 18199 | 3 | 172 | 0,235 | 2349,613 |
| 1083 | 18199A00300172 | TA | Tierra arable | Granada | Cuevas del Campo | 18199 | 3 | 172 | 1,708 | 17076,783 |
| 1084 | 18199A00300173 | OV | Olivar | Granada | Cuevas del Campo | 18199 | 3 | 173 | 0,271 | 2714,349 |
| 1085 | 18199A00300173 | TA | Tierra arable | Granada | Cuevas del Campo | 18199 | 3 | 173 | 0,849 | 8486,812 |
| 1086 | 18199A00300174 | OV | Olivar | Granada | Cuevas del Campo | 18199 | 3 | 174 | 0,301 | 3009,183 |
| 1087 | 18199A00300174 | TA | Tierra arable | Granada | Cuevas del Campo | 18199 | 3 | 174 | 1,112 | 11119,725 |
| 1088 | 18199A00300175 | OV | Olivar | Granada | Cuevas del Campo | 18199 | 3 | 175 | 0,262 | 2618,286 |
| 1089 | 18199A00300176 | OV | Olivar | Granada | Cuevas del Campo | 18199 | 3 | 176 | 0,049 | 487,078 |
| 1090 | 18199A00300177 | OV | Olivar | Granada | Cuevas del Campo | 18199 | 3 | 177 | 0,099 | 990,091 |
| 1091 | 18199A00300178 | TA | Tierra arable | Granada | Cuevas del Campo | 18199 | 3 | 178 | 0,481 | 4812,293 |
| 1092 | 18199A00300179 | TA | Tierra arable | Granada | Cuevas del Campo | 18199 | 3 | 179 | 0,419 | 4189,609 |
| 1093 | 18199A00300180 | OV | Olivar | Granada | Cuevas del Campo | 18199 | 3 | 180 | 0,059 | 587,005 |
| 1094 | 18199A00300180 | TA | Tierra arable | Granada | Cuevas del Campo | 18199 | 3 | 180 | 0,504 | 5042,976 |
| 1095 | 18199A00300181 | OV | Olivar | Granada | Cuevas del Campo | 18199 | 3 | 181 | 0,036 | 359,864 |
| 1096 | 18199A00300181 | TA | Tierra arable | Granada | Cuevas del Campo | 18199 | 3 | 181 | 0,924 | 9244,669 |
| 1097 | 18199A00300182 | TA | Tierra arable | Granada | Cuevas del Campo | 18199 | 3 | 182 | 0,58 | 5796,461 |
| 1098 | 18199A00300183 | TA | Tierra arable | Granada | Cuevas del Campo | 18199 | 3 | 183 | 0,571 | 5708,797 |
| 1099 | 18199A00300184 | OV | Olivar | Granada | Cuevas del Campo | 18199 | 3 | 184 | 0,263 | 2630,634 |
| 1100 | 18199A00300184 | TA | Tierra arable | Granada | Cuevas del Campo | 18199 | 3 | 184 | 1,457 | 14571,256 |
| 1101 | 18199A00300185 | FS | Frutal de cáscara | Granada | Cuevas del Campo | 18199 | 3 | 185 | 2,266 | 22658,822 |
| 1102 | 18199A00300185 | OV | Olivar | Granada | Cuevas del Campo | 18199 | 3 | 185 | 1,156 | 11557,892 |
| 1103 | 18199A00300186 | OV | Olivar | Granada | Cuevas del Campo | 18199 | 3 | 186 | 0,492 | 4923,478 |
| 1104 | 18199A00300187 | FS | Frutal de cáscara | Granada | Cuevas del Campo | 18199 | 3 | 187 | 0,397 | 3969,976 |
| 1105 | 18199A00300188 | FY | Frutal | Granada | Cuevas del Campo | 18199 | 3 | 188 | 0,239 | 2391,396 |
| 1106 | 18199A00300189 | FY | Frutal | Granada | Cuevas del Campo | 18199 | 3 | 189 | 0,074 | 739,18 |
| 1107 | 18199A00300190 | FS | Frutal de cáscara | Granada | Cuevas del Campo | 18199 | 3 | 190 | 0,058 | 580,026 |
| 1108 | 18199A00300190 | TA | Tierra arable | Granada | Cuevas del Campo | 18199 | 3 | 190 | 1,117 | 11165,707 |
| 1109 | 18199A00300191 | FY | Frutal | Granada | Cuevas del Campo | 18199 | 3 | 191 | 0,251 | 2511,104 |
| 1110 | 18199A00300192 | FY | Frutal | Granada | Cuevas del Campo | 18199 | 3 | 192 | 0,167 | 1669,207 |
| 1111 | 18199A00300193 | FS | Frutal de cáscara | Granada | Cuevas del Campo | 18199 | 3 | 193 | 0,015 | 146,355 |
| 1112 | 18199A00300193 | FY | Frutal | Granada | Cuevas del Campo | 18199 | 3 | 193 | 0,544 | 5436,52 |
| 1113 | 18199A00300193 | TA | Tierra arable | Granada | Cuevas del Campo | 18199 | 3 | 193 | 0,014 | 141,995 |
| 1114 | 18199A00300194 | FY | Frutal | Granada | Cuevas del Campo | 18199 | 3 | 194 | 0,239 | 2391,072 |
| 1115 | 18199A00300195 | FY | Frutal | Granada | Cuevas del Campo | 18199 | 3 | 195 | 0,733 | 7330,257 |
| 1116 | 18199A00300196 | TA | Tierra arable | Granada | Cuevas del Campo | 18199 | 3 | 196 | 0,055 | 546,511 |
| 1117 | 18199A00300197 | FY | Frutal | Granada | Cuevas del Campo | 18199 | 3 | 197 | 0,119 | 1194,555 |
| 1118 | 18199A00300198 | TA | Tierra arable | Granada | Cuevas del Campo | 18199 | 3 | 198 | 0,13 | 1297,527 |
| 1119 | 18199A00300199 | OV | Olivar | Granada | Cuevas del Campo | 18199 | 3 | 199 | 0,238 | 2378,713 |
| 1120 | 18199A00300199 | TA | Tierra arable | Granada | Cuevas del Campo | 18199 | 3 | 199 | 1,568 | 15677,679 |
| 1121 | 18199A00300200 | OV | Olivar | Granada | Cuevas del Campo | 18199 | 3 | 200 | 0,186 | 1860,322 |
| 1122 | 18199A00300201 | TA | Tierra arable | Granada | Cuevas del Campo | 18199 | 3 | 201 | 0,496 | 4955,825 |
| 1123 | 18199A00300202 | TA | Tierra arable | Granada | Cuevas del Campo | 18199 | 3 | 202 | 0,241 | 2412,805 |
| 1124 | 18199A00300203 | FY | Frutal | Granada | Cuevas del Campo | 18199 | 3 | 203 | 0,17 | 1699,288 |
| 1125 | 18199A00300204 | FY | Frutal | Granada | Cuevas del Campo | 18199 | 3 | 204 | 0,102 | 1020,702 |
| 1126 | 18199A00300205 | TA | Tierra arable | Granada | Cuevas del Campo | 18199 | 3 | 205 | 0,241 | 2411,803 |
| 1127 | 18199A00300206 | TA | Tierra arable | Granada | Cuevas del Campo | 18199 | 3 | 206 | 0,333 | 3328,895 |
| 1128 | 18199A00300207 | TA | Tierra arable | Granada | Cuevas del Campo | 18199 | 3 | 207 | 0,189 | 1888,09 |
| 1129 | 18199A00300208 | OV | Olivar | Granada | Cuevas del Campo | 18199 | 3 | 208 | 0,037 | 370,194 |
| 1130 | 18199A00300208 | TA | Tierra arable | Granada | Cuevas del Campo | 18199 | 3 | 208 | 0,187 | 1868,486 |
| 1131 | 18199A00300209 | OV | Olivar | Granada | Cuevas del Campo | 18199 | 3 | 209 | 0,358 | 3581,646 |
| 1132 | 18199A00300210 | FY | Frutal | Granada | Cuevas del Campo | 18199 | 3 | 210 | 0,429 | 4291,872 |
| 1133 | 18199A00300211 | FS | Frutal de cáscara | Granada | Cuevas del Campo | 18199 | 3 | 211 | 0,237 | 2368,723 |
| 1134 | 18199A00300211 | FY | Frutal | Granada | Cuevas del Campo | 18199 | 3 | 211 | 0,138 | 1379,036 |
| 1135 | 18199A00300212 | FY | Frutal | Granada | Cuevas del Campo | 18199 | 3 | 212 | 0,284 | 2843,945 |
| 1136 | 18199A00300212 | TA | Tierra arable | Granada | Cuevas del Campo | 18199 | 3 | 212 | 0,555 | 5546,572 |
| 1137 | 18199A00300213 | TA | Tierra arable | Granada | Cuevas del Campo | 18199 | 3 | 213 | 0,058 | 584,707 |
| 1138 | 18199A00300214 | TA | Tierra arable | Granada | Cuevas del Campo | 18199 | 3 | 214 | 0,188 | 1876,367 |
| 1139 | 18199A00300217 | FS | Frutal de cáscara | Granada | Cuevas del Campo | 18199 | 3 | 217 | 0,014 | 135,519 |
| 1140 | 18199A00300217 | TA | Tierra arable | Granada | Cuevas del Campo | 18199 | 3 | 217 | 0,075 | 751,599 |
| 1141 | 18199A00300218 | FS | Frutal de cáscara | Granada | Cuevas del Campo | 18199 | 3 | 218 | 0,391 | 3911,313 |
| 1142 | 18199A00300219 | FS | Frutal de cáscara | Granada | Cuevas del Campo | 18199 | 3 | 219 | 0,189 | 1894,083 |
| 1143 | 18199A00300220 | OV | Olivar | Granada | Cuevas del Campo | 18199 | 3 | 220 | 0,119 | 1191,137 |
| 1144 | 18199A00300224 | FY | Frutal | Granada | Cuevas del Campo | 18199 | 3 | 224 | 0,212 | 2121,191 |
| 1145 | 18199A00300225 | FS | Frutal de cáscara | Granada | Cuevas del Campo | 18199 | 3 | 225 | 0,762 | 7618,254 |
| 1146 | 18199A00300226 | FS | Frutal de cáscara | Granada | Cuevas del Campo | 18199 | 3 | 226 | 0,006 | 56,056 |
| 1147 | 18199A00300227 | TA | Tierra arable | Granada | Cuevas del Campo | 18199 | 3 | 227 | 0,468 | 4679,6 |
| 1148 | 18199A00300228 | FY | Frutal | Granada | Cuevas del Campo | 18199 | 3 | 228 | 0,106 | 1060,167 |

| Nº | Ref. Catastral | CD Uso | Uso | Provincia | Municipio | Codigo INE | Polígono | Parcela | Area (ha) | Area ($m^2$) |
|---|---|---|---|---|---|---|---|---|---|---|
| 1149 | 18199A00300229 | FY | Frutal | Granada | Cuevas del Campo | 18199 | 3 | 229 | 0,173 | 1731,141 |
| 1150 | 18199A00300230 | FY | Frutal | Granada | Cuevas del Campo | 18199 | 3 | 230 | 0,108 | 1078,122 |
| 1151 | 18199A00300237 | OV | Olivar | Granada | Cuevas del Campo | 18199 | 3 | 237 | 1,196 | 11960,818 |
| 1152 | 18199A00300237 | TA | Tierra arable | Granada | Cuevas del Campo | 18199 | 3 | 237 | 0,052 | 522,799 |
| 1153 | 18199A00300238 | OV | Olivar | Granada | Cuevas del Campo | 18199 | 3 | 238 | 0,569 | 5686,251 |
| 1154 | 18199A00300239 | OV | Olivar | Granada | Cuevas del Campo | 18199 | 3 | 239 | 0,417 | 4168,197 |
| 1155 | 18199A00300241 | OV | Olivar | Granada | Cuevas del Campo | 18199 | 3 | 241 | 0,703 | 7027,345 |
| 1156 | 18199A00300242 | FY | Frutal | Granada | Cuevas del Campo | 18199 | 3 | 242 | 1,206 | 12055,632 |
| 1157 | 18199A00300242 | OV | Olivar | Granada | Cuevas del Campo | 18199 | 3 | 242 | 0,303 | 3033,506 |
| 1158 | 18199A00300243 | TA | Tierra arable | Granada | Cuevas del Campo | 18199 | 3 | 243 | 0,252 | 2516,481 |
| 1159 | 18199A00300244 | OV | Olivar | Granada | Cuevas del Campo | 18199 | 3 | 244 | 0,427 | 4271,483 |
| 1160 | 18199A00300245 | OV | Olivar | Granada | Cuevas del Campo | 18199 | 3 | 245 | 0,251 | 2508,782 |
| 1161 | 18199A00300246 | OV | Olivar | Granada | Cuevas del Campo | 18199 | 3 | 246 | 0,275 | 2748,564 |
| 1162 | 18199A00300247 | OV | Olivar | Granada | Cuevas del Campo | 18199 | 3 | 247 | 0,489 | 4893,469 |
| 1163 | 18199A00300248 | OV | Olivar | Granada | Cuevas del Campo | 18199 | 3 | 248 | 0,36 | 3603,703 |
| 1164 | 18199A00300249 | OV | Olivar | Granada | Cuevas del Campo | 18199 | 3 | 249 | 0,294 | 2939,903 |
| 1165 | 18199A00300250 | OV | Olivar | Granada | Cuevas del Campo | 18199 | 3 | 250 | 0,184 | 1840,664 |
| 1166 | 18199A00300251 | OV | Olivar | Granada | Cuevas del Campo | 18199 | 3 | 251 | 0,086 | 861,302 |
| 1167 | 18199A00300252 | OV | Olivar | Granada | Cuevas del Campo | 18199 | 3 | 252 | 0,109 | 1086,4 |
| 1168 | 18199A00300253 | OV | Olivar | Granada | Cuevas del Campo | 18199 | 3 | 253 | 0,307 | 3065,105 |
| 1169 | 18199A00300253 | TA | Tierra arable | Granada | Cuevas del Campo | 18199 | 3 | 253 | 0,135 | 1345,147 |
| 1170 | 18199A00300254 | OV | Olivar | Granada | Cuevas del Campo | 18199 | 3 | 254 | 0,496 | 4959,341 |
| 1171 | 18199A00300255 | FY | Frutal | Granada | Cuevas del Campo | 18199 | 3 | 255 | 0,037 | 366,256 |
| 1172 | 18199A00300255 | TA | Tierra arable | Granada | Cuevas del Campo | 18199 | 3 | 255 | 0,033 | 325,695 |
| 1173 | 18199A00300256 | OV | Olivar | Granada | Cuevas del Campo | 18199 | 3 | 256 | 2,695 | 26945,988 |
| 1174 | 18199A00300257 | FS | Frutal de cáscara | Granada | Cuevas del Campo | 18199 | 3 | 257 | 0,788 | 7876,205 |
| 1175 | 18199A00300257 | OV | Olivar | Granada | Cuevas del Campo | 18199 | 3 | 257 | 0,299 | 2988,256 |
| 1176 | 18199A00300257 | TA | Tierra arable | Granada | Cuevas del Campo | 18199 | 3 | 257 | 0,865 | 8645,419 |
| 1177 | 18199A00300258 | FY | Frutal | Granada | Cuevas del Campo | 18199 | 3 | 258 | 0,896 | 8955,596 |
| 1178 | 18199A00300259 | FS | Frutal de cáscara | Granada | Cuevas del Campo | 18199 | 3 | 259 | 0,076 | 755,167 |
| 1179 | 18199A00300260 | FY | Frutal | Granada | Cuevas del Campo | 18199 | 3 | 260 | 0,143 | 1427,576 |
| 1180 | 18199A00300261 | FS | Frutal de cáscara | Granada | Cuevas del Campo | 18199 | 3 | 261 | 0,236 | 2360,331 |
| 1181 | 18199A00300262 | OV | Olivar | Granada | Cuevas del Campo | 18199 | 3 | 262 | 2,493 | 24932,899 |
| 1182 | 18199A00300263 | FY | Frutal | Granada | Cuevas del Campo | 18199 | 3 | 263 | 0,45 | 4500,307 |
| 1183 | 18199A00300263 | OV | Olivar | Granada | Cuevas del Campo | 18199 | 3 | 263 | 2,541 | 25410,792 |
| 1184 | 18199A00300263 | TA | Tierra arable | Granada | Cuevas del Campo | 18199 | 3 | 263 | 0,866 | 8662,307 |
| 1185 | 18199A00300264 | OV | Olivar | Granada | Cuevas del Campo | 18199 | 3 | 264 | 0,218 | 2181,142 |
| 1186 | 18199A00300265 | FY | Frutal | Granada | Cuevas del Campo | 18199 | 3 | 265 | 0,034 | 340,684 |
| 1187 | 18199A00300265 | OV | Olivar | Granada | Cuevas del Campo | 18199 | 3 | 265 | 0,253 | 2529,082 |
| 1188 | 18199A00300265 | TA | Tierra arable | Granada | Cuevas del Campo | 18199 | 3 | 265 | 0,581 | 5805,078 |
| 1189 | 18199A00300266 | OV | Olivar | Granada | Cuevas del Campo | 18199 | 3 | 266 | 0,655 | 6546,696 |
| 1190 | 18199A00300266 | TA | Tierra arable | Granada | Cuevas del Campo | 18199 | 3 | 266 | 0,007 | 67,567 |
| 1191 | 18199A00300267 | FY | Frutal | Granada | Cuevas del Campo | 18199 | 3 | 267 | 0,124 | 1235,801 |
| 1192 | 18199A00300267 | OV | Olivar | Granada | Cuevas del Campo | 18199 | 3 | 267 | 0,49 | 4898,854 |
| 1193 | 18199A00300268 | OV | Olivar | Granada | Cuevas del Campo | 18199 | 3 | 268 | 0,273 | 2731,696 |
| 1194 | 18199A00300268 | TA | Tierra arable | Granada | Cuevas del Campo | 18199 | 3 | 268 | 0,399 | 3991,793 |
| 1195 | 18199A00300269 | FS | Frutal de cáscara | Granada | Cuevas del Campo | 18199 | 3 | 269 | 0,028 | 278,455 |
| 1196 | 18199A00300269 | TA | Tierra arable | Granada | Cuevas del Campo | 18199 | 3 | 269 | 1,222 | 12218,046 |
| 1197 | 18199A00300270 | FY | Frutal | Granada | Cuevas del Campo | 18199 | 3 | 270 | 0,008 | 81,447 |
| 1198 | 18199A00300270 | OV | Olivar | Granada | Cuevas del Campo | 18199 | 3 | 270 | 0,29 | 2903,199 |
| 1199 | 18199A00300270 | TA | Tierra arable | Granada | Cuevas del Campo | 18199 | 3 | 270 | 2,17 | 21700,17 |
| 1200 | 18199A00300271 | OV | Olivar | Granada | Cuevas del Campo | 18199 | 3 | 271 | 0,151 | 1508,957 |
| 1201 | 18199A00300272 | TA | Tierra arable | Granada | Cuevas del Campo | 18199 | 3 | 272 | 0,463 | 4628,763 |
| 1202 | 18199A00300273 | FS | Frutal de cáscara | Granada | Cuevas del Campo | 18199 | 3 | 273 | 1,136 | 11364,695 |
| 1203 | 18199A00300274 | FS | Frutal de cáscara | Granada | Cuevas del Campo | 18199 | 3 | 274 | 0,295 | 2946,55 |
| 1204 | 18199A00300275 | OV | Olivar | Granada | Cuevas del Campo | 18199 | 3 | 275 | 0,501 | 5007,792 |
| 1205 | 18199A00300275 | TA | Tierra arable | Granada | Cuevas del Campo | 18199 | 3 | 275 | 0,116 | 1156,53 |
| 1206 | 18199A00300276 | FS | Frutal de cáscara | Granada | Cuevas del Campo | 18199 | 3 | 276 | 1,149 | 11494,05 |
| 1207 | 18199A00300277 | FS | Frutal de cáscara | Granada | Cuevas del Campo | 18199 | 3 | 277 | 0,491 | 4910,502 |
| 1208 | 18199A00300278 | TA | Tierra arable | Granada | Cuevas del Campo | 18199 | 3 | 278 | 0,698 | 6981,495 |
| 1209 | 18199A00300279 | TA | Tierra arable | Granada | Cuevas del Campo | 18199 | 3 | 279 | 0,733 | 7332,66 |
| 1210 | 18199A00300280 | FY | Frutal | Granada | Cuevas del Campo | 18199 | 3 | 280 | 0,629 | 6292,855 |
| 1211 | 18199A00300281 | FY | Frutal | Granada | Cuevas del Campo | 18199 | 3 | 281 | 0,42 | 4196,217 |
| 1212 | 18199A00300281 | OV | Olivar | Granada | Cuevas del Campo | 18199 | 3 | 281 | 0,124 | 1236,026 |
| 1213 | 18199A00300281 | TA | Tierra arable | Granada | Cuevas del Campo | 18199 | 3 | 281 | 0,672 | 6722,653 |
| 1214 | 18199A00300282 | TA | Tierra arable | Granada | Cuevas del Campo | 18199 | 3 | 282 | 0,441 | 4412,333 |
| 1215 | 18199A00300283 | TA | Tierra arable | Granada | Cuevas del Campo | 18199 | 3 | 283 | 0,129 | 1290,709 |
| 1216 | 18199A00300284 | OV | Olivar | Granada | Cuevas del Campo | 18199 | 3 | 284 | 0,254 | 2535,843 |
| 1217 | 18199A00300285 | TA | Tierra arable | Granada | Cuevas del Campo | 18199 | 3 | 285 | 0,338 | 3380,879 |
| 1218 | 18199A00300287 | FS | Frutal de cáscara | Granada | Cuevas del Campo | 18199 | 3 | 287 | 0,972 | 9722,891 |
| 1219 | 18199A00300288 | OV | Olivar | Granada | Cuevas del Campo | 18199 | 3 | 288 | 0,088 | 881,118 |
| 1220 | 18199A00300288 | TA | Tierra arable | Granada | Cuevas del Campo | 18199 | 3 | 288 | 0,1 | 1003,311 |
| 1221 | 18199A00300289 | FS | Frutal de cáscara | Granada | Cuevas del Campo | 18199 | 3 | 289 | 0,796 | 7955,37 |
| 1222 | 18199A00300290 | FS | Frutal de cáscara | Granada | Cuevas del Campo | 18199 | 3 | 290 | 1,156 | 11560,425 |
| 1223 | 18199A00300290 | FY | Frutal | Granada | Cuevas del Campo | 18199 | 3 | 290 | 0,004 | 42,796 |
| 1224 | 18199A00300291 | FS | Frutal de cáscara | Granada | Cuevas del Campo | 18199 | 3 | 291 | 0,918 | 9175,538 |
| 1225 | 18199A00300292 | FS | Frutal de cáscara | Granada | Cuevas del Campo | 18199 | 3 | 292 | 0,353 | 3525,275 |
| 1226 | 18199A00300293 | FS | Frutal de cáscara | Granada | Cuevas del Campo | 18199 | 3 | 293 | 0,473 | 4731,406 |
| 1227 | 18199A00300293 | OV | Olivar | Granada | Cuevas del Campo | 18199 | 3 | 293 | 0,034 | 337,1 |
| 1228 | 18199A00300294 | FS | Frutal de cáscara | Granada | Cuevas del Campo | 18199 | 3 | 294 | 0,231 | 2309,942 |
| 1229 | 18199A00300295 | FS | Frutal de cáscara | Granada | Cuevas del Campo | 18199 | 3 | 295 | 0,382 | 3824,244 |
| 1230 | 18199A00300296 | FS | Frutal de cáscara | Granada | Cuevas del Campo | 18199 | 3 | 296 | 0,596 | 5961,225 |

| Nº | Ref. Catastral | CD Uso | Uso | Provincia | Municipio | Codigo INE | Polígono | Parcela | Area (ha) | Area ($m^2$) |
|---|---|---|---|---|---|---|---|---|---|---|
| 1231 | 18199A00300297 | TA | Tierra arable | Granada | Cuevas del Campo | 18199 | 3 | 297 | 0,586 | 5864,033 |
| 1232 | 18199A00300298 | FS | Frutal de cáscara | Granada | Cuevas del Campo | 18199 | 3 | 298 | 0,612 | 6120,675 |
| 1233 | 18199A00300299 | FS | Frutal de cáscara | Granada | Cuevas del Campo | 18199 | 3 | 299 | 0,538 | 5377,893 |
| 1234 | 18199A00300300 | FS | Frutal de cáscara | Granada | Cuevas del Campo | 18199 | 3 | 300 | 1,405 | 14053,405 |
| 1235 | 18199A00300301 | FS | Frutal de cáscara | Granada | Cuevas del Campo | 18199 | 3 | 301 | 0,723 | 7228,138 |
| 1236 | 18199A00300302 | TA | Tierra arable | Granada | Cuevas del Campo | 18199 | 3 | 302 | 0,68 | 6795,512 |
| 1237 | 18199A00300303 | FS | Frutal de cáscara | Granada | Cuevas del Campo | 18199 | 3 | 303 | 1,419 | 14190,193 |
| 1238 | 18199A00300304 | TA | Tierra arable | Granada | Cuevas del Campo | 18199 | 3 | 304 | 1,568 | 15678,821 |
| 1239 | 18199A00300305 | FS | Frutal de cáscara | Granada | Cuevas del Campo | 18199 | 3 | 305 | 1,276 | 12757,914 |
| 1240 | 18199A00300306 | FY | Frutal | Granada | Cuevas del Campo | 18199 | 3 | 306 | 1,369 | 13685,382 |
| 1241 | 18199A00300307 | FS | Frutal de cáscara | Granada | Cuevas del Campo | 18199 | 3 | 307 | 0,688 | 6884,904 |
| 1242 | 18199A00300308 | FY | Frutal | Granada | Cuevas del Campo | 18199 | 3 | 308 | 1,03 | 10295,043 |
| 1243 | 18199A00300309 | FY | Frutal | Granada | Cuevas del Campo | 18199 | 3 | 309 | 0,854 | 8535,367 |
| 1244 | 18199A00300310 | FY | Frutal | Granada | Cuevas del Campo | 18199 | 3 | 310 | 0,05 | 496,428 |
| 1245 | 18199A00300310 | OV | Olivar | Granada | Cuevas del Campo | 18199 | 3 | 310 | 0,935 | 9352,921 |
| 1246 | 18199A00300311 | FS | Frutal de cáscara | Granada | Cuevas del Campo | 18199 | 3 | 311 | 1,897 | 18968,707 |
| 1247 | 18199A00300313 | FS | Frutal de cáscara | Granada | Cuevas del Campo | 18199 | 3 | 313 | 0,939 | 9393,355 |
| 1248 | 18199A00300314 | FS | Frutal de cáscara | Granada | Cuevas del Campo | 18199 | 3 | 314 | 0,07 | 696,172 |
| 1249 | 18199A00300314 | FY | Frutal | Granada | Cuevas del Campo | 18199 | 3 | 314 | 1,04 | 10402,406 |
| 1250 | 18199A00300315 | FS | Frutal de cáscara | Granada | Cuevas del Campo | 18199 | 3 | 315 | 0,147 | 1471,423 |
| 1251 | 18199A00300315 | OV | Olivar | Granada | Cuevas del Campo | 18199 | 3 | 315 | 1,312 | 13120,01 |
| 1252 | 18199A00300316 | OV | Olivar | Granada | Cuevas del Campo | 18199 | 3 | 316 | 0,854 | 8543,208 |
| 1253 | 18199A00300316 | TA | Tierra arable | Granada | Cuevas del Campo | 18199 | 3 | 316 | 0,011 | 112,112 |
| 1254 | 18199A00300317 | OV | Olivar | Granada | Cuevas del Campo | 18199 | 3 | 317 | 0,106 | 1057,305 |
| 1255 | 18199A00300317 | TA | Tierra arable | Granada | Cuevas del Campo | 18199 | 3 | 317 | 1,162 | 11619,986 |
| 1256 | 18199A00300318 | TA | Tierra arable | Granada | Cuevas del Campo | 18199 | 3 | 318 | 1,017 | 10168,411 |
| 1257 | 18199A00300319 | TA | Tierra arable | Granada | Cuevas del Campo | 18199 | 3 | 319 | 1,125 | 11245,598 |
| 1258 | 18199A00300320 | FS | Frutal de cáscara | Granada | Cuevas del Campo | 18199 | 3 | 320 | 0,919 | 9194,681 |
| 1259 | 18199A00300320 | TA | Tierra arable | Granada | Cuevas del Campo | 18199 | 3 | 320 | 0,07 | 704,832 |
| 1260 | 18199A00300321 | FS | Frutal de cáscara | Granada | Cuevas del Campo | 18199 | 3 | 321 | 0,898 | 8982,707 |
| 1261 | 18199A00300322 | OV | Olivar | Granada | Cuevas del Campo | 18199 | 3 | 322 | 0,119 | 1189,201 |
| 1262 | 18199A00300322 | TA | Tierra arable | Granada | Cuevas del Campo | 18199 | 3 | 322 | 0,009 | 89,125 |
| 1263 | 18199A00300323 | FS | Frutal de cáscara | Granada | Cuevas del Campo | 18199 | 3 | 323 | 0,671 | 6706,469 |
| 1264 | 18199A00300324 | FS | Frutal de cáscara | Granada | Cuevas del Campo | 18199 | 3 | 324 | 0,684 | 6842,152 |
| 1265 | 18199A00300324 | TA | Tierra arable | Granada | Cuevas del Campo | 18199 | 3 | 324 | 0,022 | 224,85 |
| 1266 | 18199A00300325 | FS | Frutal de cáscara | Granada | Cuevas del Campo | 18199 | 3 | 325 | 0,013 | 127,891 |
| 1267 | 18199A00300325 | TA | Tierra arable | Granada | Cuevas del Campo | 18199 | 3 | 325 | 1,312 | 13120,428 |
| 1268 | 18199A00300326 | FS | Frutal de cáscara | Granada | Cuevas del Campo | 18199 | 3 | 326 | 1,375 | 13745,149 |
| 1269 | 18199A00300327 | FS | Frutal de cáscara | Granada | Cuevas del Campo | 18199 | 3 | 327 | 1,541 | 15410,021 |
| 1270 | 18199A00300328 | TA | Tierra arable | Granada | Cuevas del Campo | 18199 | 3 | 328 | 2,186 | 21864,812 |
| 1271 | 18199A00300329 | TA | Tierra arable | Granada | Cuevas del Campo | 18199 | 3 | 329 | 0,439 | 4392,952 |
| 1272 | 18199A00300330 | FS | Frutal de cáscara | Granada | Cuevas del Campo | 18199 | 3 | 330 | 0,628 | 6283,591 |
| 1273 | 18199A00300331 | FS | Frutal de cáscara | Granada | Cuevas del Campo | 18199 | 3 | 331 | 1,51 | 15099,576 |
| 1274 | 18199A00300332 | FS | Frutal de cáscara | Granada | Cuevas del Campo | 18199 | 3 | 332 | 2,019 | 20185,148 |
| 1275 | 18199A00300333 | FS | Frutal de cáscara | Granada | Cuevas del Campo | 18199 | 3 | 333 | 2,031 | 20312,698 |
| 1276 | 18199A00300334 | FS | Frutal de cáscara | Granada | Cuevas del Campo | 18199 | 3 | 334 | 1,294 | 12941,758 |
| 1277 | 18199A00300335 | FS | Frutal de cáscara | Granada | Cuevas del Campo | 18199 | 3 | 335 | 2,918 | 29176,502 |
| 1278 | 18199A00300336 | TA | Tierra arable | Granada | Cuevas del Campo | 18199 | 3 | 336 | 1,336 | 13357,966 |
| 1279 | 18199A00300337 | FS | Frutal de cáscara | Granada | Cuevas del Campo | 18199 | 3 | 337 | 1,35 | 13503,413 |
| 1280 | 18199A00300338 | TA | Tierra arable | Granada | Cuevas del Campo | 18199 | 3 | 338 | 1,424 | 14238,935 |
| 1281 | 18199A00300339 | FS | Frutal de cáscara | Granada | Cuevas del Campo | 18199 | 3 | 339 | 0,731 | 7306,798 |
| 1282 | 18199A00300340 | TA | Tierra arable | Granada | Cuevas del Campo | 18199 | 3 | 340 | 0,777 | 7773,955 |
| 1283 | 18199A00300342 | FS | Frutal de cáscara | Granada | Cuevas del Campo | 18199 | 3 | 342 | 1,74 | 17398,733 |
| 1284 | 18199A00300343 | TA | Tierra arable | Granada | Cuevas del Campo | 18199 | 3 | 343 | 1,379 | 13789,974 |
| 1285 | 18199A00300346 | TA | Tierra arable | Granada | Cuevas del Campo | 18199 | 3 | 346 | 1,371 | 13707,923 |
| 1286 | 18199A00300347 | FS | Frutal de cáscara | Granada | Cuevas del Campo | 18199 | 3 | 347 | 1,032 | 10319,922 |
| 1287 | 18199A00300348 | FS | Frutal de cáscara | Granada | Cuevas del Campo | 18199 | 3 | 348 | 1,099 | 10989,302 |
| 1288 | 18199A00300349 | TA | Tierra arable | Granada | Cuevas del Campo | 18199 | 3 | 349 | 1,528 | 15278,489 |
| 1289 | 18199A00300350 | TA | Tierra arable | Granada | Cuevas del Campo | 18199 | 3 | 350 | 1,436 | 14364,148 |
| 1290 | 18199A00300351 | FS | Frutal de cáscara | Granada | Cuevas del Campo | 18199 | 3 | 351 | 1,6 | 15998,942 |
| 1291 | 18199A00300353 | FS | Frutal de cáscara | Granada | Cuevas del Campo | 18199 | 3 | 353 | 0,672 | 6722,934 |
| 1292 | 18199A00300353 | TA | Tierra arable | Granada | Cuevas del Campo | 18199 | 3 | 353 | 0,019 | 186,59 |
| 1293 | 18199A00300354 | OV | Olivar | Granada | Cuevas del Campo | 18199 | 3 | 354 | 1,537 | 15373,321 |
| 1294 | 18199A00300355 | FS | Frutal de cáscara | Granada | Cuevas del Campo | 18199 | 3 | 355 | 1,17 | 11700,017 |
| 1295 | 18199A00300356 | OV | Olivar | Granada | Cuevas del Campo | 18199 | 3 | 356 | 1,113 | 11130,777 |
| 1296 | 18199A00300357 | FS | Frutal de cáscara | Granada | Cuevas del Campo | 18199 | 3 | 357 | 2,128 | 21281,111 |
| 1297 | 18199A00300357 | TA | Tierra arable | Granada | Cuevas del Campo | 18199 | 3 | 357 | 0,052 | 521,194 |
| 1298 | 18199A00300358 | OV | Olivar | Granada | Cuevas del Campo | 18199 | 3 | 358 | 1,624 | 16237,897 |
| 1299 | 18199A00300359 | FS | Frutal de cáscara | Granada | Cuevas del Campo | 18199 | 3 | 359 | 1,456 | 14561,082 |
| 1300 | 18199A00300360 | TA | Tierra arable | Granada | Cuevas del Campo | 18199 | 3 | 360 | 2,664 | 26638,611 |
| 1301 | 18199A00300362 | FS | Frutal de cáscara | Granada | Cuevas del Campo | 18199 | 3 | 362 | 1,222 | 12217,439 |
| 1302 | 18199A00300363 | FS | Frutal de cáscara | Granada | Cuevas del Campo | 18199 | 3 | 363 | 0,405 | 4051,215 |
| 1303 | 18199A00300364 | TA | Tierra arable | Granada | Cuevas del Campo | 18199 | 3 | 364 | 0,353 | 3525,975 |
| 1304 | 18199A00300365 | FS | Frutal de cáscara | Granada | Cuevas del Campo | 18199 | 3 | 365 | 1,292 | 12918,126 |
| 1305 | 18199A00300366 | TA | Tierra arable | Granada | Cuevas del Campo | 18199 | 3 | 366 | 0,591 | 5906,782 |
| 1306 | 18199A00300367 | TA | Tierra arable | Granada | Cuevas del Campo | 18199 | 3 | 367 | 0,77 | 7699,706 |
| 1307 | 18199A00300368 | FS | Frutal de cáscara | Granada | Cuevas del Campo | 18199 | 3 | 368 | 1,145 | 11453,975 |
| 1308 | 18199A00300369 | FS | Frutal de cáscara | Granada | Cuevas del Campo | 18199 | 3 | 369 | 2,681 | 26811,61 |
| 1309 | 18199A00300371 | FY | Frutal | Granada | Cuevas del Campo | 18199 | 3 | 371 | 1,133 | 11330,434 |
| 1310 | 18199A00300371 | TA | Tierra arable | Granada | Cuevas del Campo | 18199 | 3 | 371 | 0,084 | 838,477 |
| 1311 | 18199A00300372 | TA | Tierra arable | Granada | Cuevas del Campo | 18199 | 3 | 372 | 1,213 | 12133,373 |
| 1312 | 18199A00300373 | FS | Frutal de cáscara | Granada | Cuevas del Campo | 18199 | 3 | 373 | 3,773 | 37734,771 |

| Nº | Ref. Catastral | CD Uso | Uso | Provincia | Municipio | Codigo INE | Polígono | Parcela | Area (ha) | Area ($m^2$) |
|---|---|---|---|---|---|---|---|---|---|---|
| 1313 | 18199A00300374 | FS | Frutal de cáscara | Granada | Cuevas del Campo | 18199 | 3 | 374 | 2,609 | 26086,568 |
| 1314 | 18199A00300375 | FS | Frutal de cáscara | Granada | Cuevas del Campo | 18199 | 3 | 375 | 2,693 | 26932,175 |
| 1315 | 18199A00300377 | TA | Tierra arable | Granada | Cuevas del Campo | 18199 | 3 | 377 | 1,285 | 12849,079 |
| 1316 | 18199A00300380 | FS | Frutal de cáscara | Granada | Cuevas del Campo | 18199 | 3 | 380 | 2,562 | 25624,119 |
| 1317 | 18199A00300381 | TA | Tierra arable | Granada | Cuevas del Campo | 18199 | 3 | 381 | 2,442 | 24420,15 |
| 1318 | 18199A00300382 | TA | Tierra arable | Granada | Cuevas del Campo | 18199 | 3 | 382 | 1,25 | 12496,458 |
| 1319 | 18199A00300383 | TA | Tierra arable | Granada | Cuevas del Campo | 18199 | 3 | 383 | 0,634 | 6336,891 |
| 1320 | 18199A00300384 | TA | Tierra arable | Granada | Cuevas del Campo | 18199 | 3 | 384 | 0,651 | 6508,996 |
| 1321 | 18199A00300385 | TA | Tierra arable | Granada | Cuevas del Campo | 18199 | 3 | 385 | 1,224 | 12236,79 |
| 1322 | 18199A00300386 | TA | Tierra arable | Granada | Cuevas del Campo | 18199 | 3 | 386 | 0,672 | 6720,144 |
| 1323 | 18199A00300387 | FY | Frutal | Granada | Cuevas del Campo | 18199 | 3 | 387 | 0,613 | 6133,678 |
| 1324 | 18199A00300388 | FS | Frutal de cáscara | Granada | Cuevas del Campo | 18199 | 3 | 388 | 1,549 | 15493,22 |
| 1325 | 18199A00300388 | OV | Olivar | Granada | Cuevas del Campo | 18199 | 3 | 388 | 0,218 | 2175,882 |
| 1326 | 18199A00300389 | OV | Olivar | Granada | Cuevas del Campo | 18199 | 3 | 389 | 0,596 | 5963,745 |
| 1327 | 18199A00300390 | FS | Frutal de cáscara | Granada | Cuevas del Campo | 18199 | 3 | 390 | 0,951 | 9513,832 |
| 1328 | 18199A00300391 | TA | Tierra arable | Granada | Cuevas del Campo | 18199 | 3 | 391 | 0,3 | 3001,941 |
| 1329 | 18199A00300392 | FY | Frutal | Granada | Cuevas del Campo | 18199 | 3 | 392 | 0,173 | 1734,054 |
| 1330 | 18199A00300393 | TA | Tierra arable | Granada | Cuevas del Campo | 18199 | 3 | 393 | 0,278 | 2775,85 |
| 1331 | 18199A00300394 | TA | Tierra arable | Granada | Cuevas del Campo | 18199 | 3 | 394 | 0,325 | 3250,629 |
| 1332 | 18199A00300395 | OV | Olivar | Granada | Cuevas del Campo | 18199 | 3 | 395 | 2,709 | 27088,368 |
| 1333 | 18199A00300396 | OV | Olivar | Granada | Cuevas del Campo | 18199 | 3 | 396 | 1,191 | 11906,553 |
| 1334 | 18199A00300397 | OV | Olivar | Granada | Cuevas del Campo | 18199 | 3 | 397 | 1,244 | 12436,869 |
| 1335 | 18199A00300398 | OV | Olivar | Granada | Cuevas del Campo | 18199 | 3 | 398 | 1,184 | 11843,63 |
| 1336 | 18199A00300399 | OV | Olivar | Granada | Cuevas del Campo | 18199 | 3 | 399 | 0,512 | 5115,373 |
| 1337 | 18199A00300400 | TA | Tierra arable | Granada | Cuevas del Campo | 18199 | 3 | 400 | 0,449 | 4489,099 |
| 1338 | 18199A00300401 | FS | Frutal de cáscara | Granada | Cuevas del Campo | 18199 | 3 | 401 | 0,52 | 5199,215 |
| 1339 | 18199A00300401 | TA | Tierra arable | Granada | Cuevas del Campo | 18199 | 3 | 401 | 0,597 | 5965,395 |
| 1340 | 18199A00300402 | OV | Olivar | Granada | Cuevas del Campo | 18199 | 3 | 402 | 0,021 | 213,693 |
| 1341 | 18199A00300402 | TA | Tierra arable | Granada | Cuevas del Campo | 18199 | 3 | 402 | 0,07 | 702,315 |
| 1342 | 18199A00300403 | OV | Olivar | Granada | Cuevas del Campo | 18199 | 3 | 403 | 0,497 | 4972,261 |
| 1343 | 18199A00300403 | TA | Tierra arable | Granada | Cuevas del Campo | 18199 | 3 | 403 | 0,204 | 2041,681 |
| 1344 | 18199A00300404 | TA | Tierra arable | Granada | Cuevas del Campo | 18199 | 3 | 404 | 0,409 | 4085,155 |
| 1345 | 18199A00300405 | FY | Frutal | Granada | Cuevas del Campo | 18199 | 3 | 405 | 0,17 | 1701,299 |
| 1346 | 18199A00300406 | FY | Frutal | Granada | Cuevas del Campo | 18199 | 3 | 406 | 0,105 | 1045,78 |
| 1347 | 18199A00300407 | TA | Tierra arable | Granada | Cuevas del Campo | 18199 | 3 | 407 | 0,569 | 5690,869 |
| 1348 | 18199A00300408 | TA | Tierra arable | Granada | Cuevas del Campo | 18199 | 3 | 408 | 0,258 | 2579,324 |
| 1349 | 18199A00300409 | FS | Frutal de cáscara | Granada | Cuevas del Campo | 18199 | 3 | 409 | 1,215 | 12151,769 |
| 1350 | 18199A00300410 | OV | Olivar | Granada | Cuevas del Campo | 18199 | 3 | 410 | 0,466 | 4664,562 |
| 1351 | 18199A00300411 | FS | Frutal de cáscara | Granada | Cuevas del Campo | 18199 | 3 | 411 | 0,015 | 152,697 |
| 1352 | 18199A00300411 | OV | Olivar | Granada | Cuevas del Campo | 18199 | 3 | 411 | 0,029 | 290,091 |
| 1353 | 18199A00300411 | TA | Tierra arable | Granada | Cuevas del Campo | 18199 | 3 | 411 | 1,598 | 15979,13 |
| 1354 | 18199A00300412 | FS | Frutal de cáscara | Granada | Cuevas del Campo | 18199 | 3 | 412 | 0,312 | 3121,16 |
| 1355 | 18199A00300413 | FS | Frutal de cáscara | Granada | Cuevas del Campo | 18199 | 3 | 413 | 0,646 | 6459,531 |
| 1356 | 18199A00300414 | FY | Frutal | Granada | Cuevas del Campo | 18199 | 3 | 414 | 0,575 | 5747,885 |
| 1357 | 18199A00300415 | FS | Frutal de cáscara | Granada | Cuevas del Campo | 18199 | 3 | 415 | 0,33 | 3296,451 |
| 1358 | 18199A00300415 | TA | Tierra arable | Granada | Cuevas del Campo | 18199 | 3 | 415 | 0,893 | 8925,26 |
| 1359 | 18199A00300416 | FS | Frutal de cáscara | Granada | Cuevas del Campo | 18199 | 3 | 416 | 12,253 | 122531,803 |
| 1360 | 18199A00300417 | FS | Frutal de cáscara | Granada | Cuevas del Campo | 18199 | 3 | 417 | 2,489 | 24887,291 |
| 1361 | 18199A00300417 | TA | Tierra arable | Granada | Cuevas del Campo | 18199 | 3 | 417 | 0,019 | 192,828 |
| 1362 | 18199A00300418 | FY | Frutal | Granada | Cuevas del Campo | 18199 | 3 | 418 | 0,739 | 7392,553 |
| 1363 | 18199A00300419 | FS | Frutal de cáscara | Granada | Cuevas del Campo | 18199 | 3 | 419 | 0,403 | 4029,171 |
| 1364 | 18199A00300420 | FS | Frutal de cáscara | Granada | Cuevas del Campo | 18199 | 3 | 420 | 0,832 | 8316,346 |
| 1365 | 18199A00300421 | FS | Frutal de cáscara | Granada | Cuevas del Campo | 18199 | 3 | 421 | 1,055 | 10551,656 |
| 1366 | 18199A00300421 | TA | Tierra arable | Granada | Cuevas del Campo | 18199 | 3 | 421 | 0,009 | 85,521 |
| 1367 | 18199A00300422 | FS | Frutal de cáscara | Granada | Cuevas del Campo | 18199 | 3 | 422 | 3,527 | 35274,702 |
| 1368 | 18199A00300423 | FS | Frutal de cáscara | Granada | Cuevas del Campo | 18199 | 3 | 423 | 0,894 | 8940,695 |
| 1369 | 18199A00300424 | TA | Tierra arable | Granada | Cuevas del Campo | 18199 | 3 | 424 | 1,405 | 14050,737 |
| 1370 | 18199A00300425 | FS | Frutal de cáscara | Granada | Cuevas del Campo | 18199 | 3 | 425 | 1,317 | 13166,278 |
| 1371 | 18199A00300426 | TA | Tierra arable | Granada | Cuevas del Campo | 18199 | 3 | 426 | 0,926 | 9263,125 |
| 1372 | 18199A00300427 | FS | Frutal de cáscara | Granada | Cuevas del Campo | 18199 | 3 | 427 | 3,464 | 34639,441 |
| 1373 | 18199A00300428 | FS | Frutal de cáscara | Granada | Cuevas del Campo | 18199 | 3 | 428 | 3,014 | 30139,445 |
| 1374 | 18199A00300429 | FS | Frutal de cáscara | Granada | Cuevas del Campo | 18199 | 3 | 429 | 0,344 | 3442,192 |
| 1375 | 18199A00300430 | FS | Frutal de cáscara | Granada | Cuevas del Campo | 18199 | 3 | 430 | 1,368 | 13679,72 |
| 1376 | 18199A00300430 | TA | Tierra arable | Granada | Cuevas del Campo | 18199 | 3 | 430 | 0,032 | 321,899 |
| 1377 | 18199A00300431 | FS | Frutal de cáscara | Granada | Cuevas del Campo | 18199 | 3 | 431 | 0,444 | 4437,277 |
| 1378 | 18199A00300432 | OV | Olivar | Granada | Cuevas del Campo | 18199 | 3 | 432 | 1,305 | 13053,517 |
| 1379 | 18199A00300433 | OV | Olivar | Granada | Cuevas del Campo | 18199 | 3 | 433 | 0,564 | 5637,648 |
| 1380 | 18199A00300434 | FS | Frutal de cáscara | Granada | Cuevas del Campo | 18199 | 3 | 434 | 1,184 | 11835,075 |
| 1381 | 18199A00300435 | FS | Frutal de cáscara | Granada | Cuevas del Campo | 18199 | 3 | 435 | 0,721 | 7208,98 |
| 1382 | 18199A00300436 | FS | Frutal de cáscara | Granada | Cuevas del Campo | 18199 | 3 | 436 | 0,348 | 3481,505 |
| 1383 | 18199A00300436 | TA | Tierra arable | Granada | Cuevas del Campo | 18199 | 3 | 436 | 0,323 | 3232,629 |
| 1384 | 18199A00300437 | FS | Frutal de cáscara | Granada | Cuevas del Campo | 18199 | 3 | 437 | 0,265 | 2648,87 |
| 1385 | 18199A00300437 | TA | Tierra arable | Granada | Cuevas del Campo | 18199 | 3 | 437 | 0,295 | 2950,333 |
| 1386 | 18199A00300438 | FS | Frutal de cáscara | Granada | Cuevas del Campo | 18199 | 3 | 438 | 0,273 | 2728,28 |
| 1387 | 18199A00300438 | TA | Tierra arable | Granada | Cuevas del Campo | 18199 | 3 | 438 | 0,013 | 125,784 |
| 1388 | 18199A00300439 | FS | Frutal de cáscara | Granada | Cuevas del Campo | 18199 | 3 | 439 | 0,301 | 3011,384 |
| 1389 | 18199A00300440 | FS | Frutal de cáscara | Granada | Cuevas del Campo | 18199 | 3 | 440 | 0,324 | 3235,063 |
| 1390 | 18199A00300441 | FS | Frutal de cáscara | Granada | Cuevas del Campo | 18199 | 3 | 441 | 0,4 | 3997,984 |
| 1391 | 18199A00300442 | TA | Tierra arable | Granada | Cuevas del Campo | 18199 | 3 | 442 | 0,304 | 3039,65 |
| 1392 | 18199A00300443 | TA | Tierra arable | Granada | Cuevas del Campo | 18199 | 3 | 443 | 0,481 | 4805,25 |
| 1393 | 18199A00300444 | TA | Tierra arable | Granada | Cuevas del Campo | 18199 | 3 | 444 | 0,556 | 5557,336 |
| 1394 | 18199A00300445 | TA | Tierra arable | Granada | Cuevas del Campo | 18199 | 3 | 445 | 0,308 | 3075,656 |

| Nº | Ref. Catastral | CD Uso | Uso | Provincia | Municipio | Codigo INE | Polígono | Parcela | Area (ha) | Area ($m^2$) |
|---|---|---|---|---|---|---|---|---|---|---|
| 1395 | 18199A00300446 | FS | Frutal de cáscara | Granada | Cuevas del Campo | 18199 | 3 | 446 | 0,828 | 8281,808 |
| 1396 | 18199A00300447 | FS | Frutal de cáscara | Granada | Cuevas del Campo | 18199 | 3 | 447 | 0,231 | 2306,056 |
| 1397 | 18199A00300448 | FS | Frutal de cáscara | Granada | Cuevas del Campo | 18199 | 3 | 448 | 0,453 | 4526,498 |
| 1398 | 18199A00300449 | TA | Tierra arable | Granada | Cuevas del Campo | 18199 | 3 | 449 | 0,047 | 471,49 |
| 1399 | 18199A00300450 | FS | Frutal de cáscara | Granada | Cuevas del Campo | 18199 | 3 | 450 | 1,024 | 10243,214 |
| 1400 | 18199A00300450 | TA | Tierra arable | Granada | Cuevas del Campo | 18199 | 3 | 450 | 0,791 | 7907,118 |
| 1401 | 18199A00300451 | TA | Tierra arable | Granada | Cuevas del Campo | 18199 | 3 | 451 | 1,196 | 11957,075 |
| 1402 | 18199A00300452 | FS | Frutal de cáscara | Granada | Cuevas del Campo | 18199 | 3 | 452 | 1,077 | 10770,218 |
| 1403 | 18199A00300453 | OV | Olivar | Granada | Cuevas del Campo | 18199 | 3 | 453 | 0,557 | 5570,55 |
| 1404 | 18199A00300454 | FS | Frutal de cáscara | Granada | Cuevas del Campo | 18199 | 3 | 454 | 0,457 | 4567,23 |
| 1405 | 18199A00300454 | TA | Tierra arable | Granada | Cuevas del Campo | 18199 | 3 | 454 | 0,01 | 104,578 |
| 1406 | 18199A00300455 | FS | Frutal de cáscara | Granada | Cuevas del Campo | 18199 | 3 | 455 | 1,245 | 12452,477 |
| 1407 | 18199A00300456 | FS | Frutal de cáscara | Granada | Cuevas del Campo | 18199 | 3 | 456 | 2,084 | 20844,936 |
| 1408 | 18199A00300457 | TA | Tierra arable | Granada | Cuevas del Campo | 18199 | 3 | 457 | 1,017 | 10172,753 |
| 1409 | 18199A00300458 | OV | Olivar | Granada | Cuevas de Campo | 18199 | 3 | 458 | 1,143 | 11427,786 |
| 1410 | 18199A00300459 | FS | Frutal de cáscara | Granada | Cuevas del Campo | 18199 | 3 | 459 | 1,315 | 13153,676 |
| 1411 | 18199A00300460 | FS | Frutal de cáscara | Granada | Cuevas del Campo | 18199 | 3 | 460 | 0,924 | 9239,044 |
| 1412 | 18199A00300462 | FS | Frutal de cáscara | Granada | Cuevas del Campo | 18199 | 3 | 462 | 1,161 | 11610,192 |
| 1413 | 18199A00300463 | FS | Frutal de cáscara | Granada | Cuevas del Campo | 18199 | 3 | 463 | 0,962 | 9617,103 |
| 1414 | 18199A00300464 | FS | Frutal de cáscara | Granada | Cuevas del Campo | 18199 | 3 | 464 | 2,071 | 20710,635 |
| 1415 | 18199A00300465 | FS | Frutal de cáscara | Granada | Cuevas del Campo | 18199 | 3 | 465 | 1,07 | 10701,061 |
| 1416 | 18199A00300466 | FS | Frutal de cáscara | Granada | Cuevas del Campo | 18199 | 3 | 466 | 1,001 | 10007,572 |
| 1417 | 18199A00300467 | TA | Tierra arable | Granada | Cuevas del Campo | 18199 | 3 | 467 | 1,108 | 11075,906 |
| 1418 | 18199A00300468 | FS | Frutal de cáscara | Granada | Cuevas del Campo | 18199 | 3 | 468 | 1,198 | 11980,322 |
| 1419 | 18199A00300469 | FS | Frutal de cáscara | Granada | Cuevas del Campo | 18199 | 3 | 469 | 0,925 | 9248,37 |
| 1420 | 18199A00300470 | FS | Frutal de cáscara | Granada | Cuevas del Campo | 18199 | 3 | 470 | 0,536 | 5363,907 |
| 1421 | 18199A00300471 | FS | Frutal de cáscara | Granada | Cuevas del Campo | 18199 | 3 | 471 | 0,653 | 6529,648 |
| 1422 | 18199A00300472 | TA | Tierra arable | Granada | Cuevas del Campo | 18199 | 3 | 472 | 1,256 | 12560,522 |
| 1423 | 18199A00300473 | FS | Frutal de cáscara | Granada | Cuevas del Campo | 18199 | 3 | 473 | 0,561 | 5614,026 |
| 1424 | 18199A00300474 | FS | Frutal de cáscara | Granada | Cuevas del Campo | 18199 | 3 | 474 | 0,6 | 5998,154 |
| 1425 | 18199A00300475 | FS | Frutal de cáscara | Granada | Cuevas del Campo | 18199 | 3 | 475 | 1,022 | 10215,625 |
| 1426 | 18199A00300476 | FS | Frutal de cáscara | Granada | Cuevas del Campo | 18199 | 3 | 476 | 1,094 | 10941,209 |
| 1427 | 18199A00300477 | OV | Olivar | Granada | Cuevas del Campo | 18199 | 3 | 477 | 1,11 | 11097,692 |
| 1428 | 18199A00300478 | FS | Frutal de cáscara | Granada | Cuevas del Campo | 18199 | 3 | 478 | 1,379 | 13789,646 |
| 1429 | 18199A00300479 | FS | Frutal de cáscara | Granada | Cuevas del Campo | 18199 | 3 | 479 | 2,09 | 20900,004 |
| 1430 | 18199A00300480 | OV | Olivar | Granada | Cuevas del Campo | 18199 | 3 | 480 | 0,747 | 7469,036 |
| 1431 | 18199A00300481 | OV | Olivar | Granada | Cuevas del Campo | 18199 | 3 | 481 | 0,009 | 88,986 |
| 1432 | 18199A00300481 | TA | Tierra arable | Granada | Cuevas del Campo | 18199 | 3 | 481 | 0,819 | 8191,508 |
| 1433 | 18199A00300482 | OV | Olivar | Granada | Cuevas del Campo | 18199 | 3 | 482 | 0,801 | 8009,238 |
| 1434 | 18199A00300483 | OV | Olivar | Granada | Cuevas del Campo | 18199 | 3 | 483 | 0,016 | 155,632 |
| 1435 | 18199A00300484 | FS | Frutal de cáscara | Granada | Cuevas del Campo | 18199 | 3 | 484 | 0,798 | 7977,261 |
| 1436 | 18199A00300485 | FY | Frutal | Granada | Cuevas del Campo | 18199 | 3 | 485 | 0,114 | 1143,243 |
| 1437 | 18199A00300485 | TA | Tierra arable | Granada | Cuevas del Campo | 18199 | 3 | 485 | 0,759 | 7594,827 |
| 1438 | 18199A00300486 | FY | Frutal | Granada | Cuevas del Campo | 18199 | 3 | 486 | 0,988 | 9880,19 |
| 1439 | 18199A00300487 | FY | Frutal | Granada | Cuevas del Campo | 18199 | 3 | 487 | 0,967 | 9666,953 |
| 1440 | 18199A00300488 | FS | Frutal de cáscara | Granada | Cuevas del Campo | 18199 | 3 | 488 | 1,786 | 17856,207 |
| 1441 | 18199A00300489 | FS | Frutal de cáscara | Granada | Cuevas del Campo | 18199 | 3 | 489 | 0,767 | 7673,071 |
| 1442 | 18199A00300490 | FS | Frutal de cáscara | Granada | Cuevas del Campo | 18199 | 3 | 490 | 0,48 | 4804,333 |
| 1443 | 18199A00300491 | TA | Tierra arable | Granada | Cuevas del Campo | 18199 | 3 | 491 | 0,775 | 7747,468 |
| 1444 | 18199A00300492 | FS | Frutal de cáscara | Granada | Cuevas del Campo | 18199 | 3 | 492 | 1,295 | 12951,489 |
| 1445 | 18199A00300493 | FS | Frutal de cáscara | Granada | Cuevas del Campo | 18199 | 3 | 493 | 1,165 | 11651,522 |
| 1446 | 18199A00300493 | TA | Tierra arable | Granada | Cuevas del Campo | 18199 | 3 | 493 | 0,03 | 304,949 |
| 1447 | 18199A00300494 | TA | Tierra arable | Granada | Cuevas del Campo | 18199 | 3 | 494 | 1,234 | 12344,006 |
| 1448 | 18199A00300495 | TA | Tierra arable | Granada | Cuevas del Campo | 18199 | 3 | 495 | 1,148 | 11479,982 |
| 1449 | 18199A00300496 | FS | Frutal de cáscara | Granada | Cuevas del Campo | 18199 | 3 | 496 | 1,328 | 13284,264 |
| 1450 | 18199A00300497 | FS | Frutal de cáscara | Granada | Cuevas del Campo | 18199 | 3 | 497 | 1,177 | 11770,575 |
| 1451 | 18199A00300498 | FS | Frutal de cáscara | Granada | Cuevas del Campo | 18199 | 3 | 498 | 0,987 | 9865,967 |
| 1452 | 18199A00300499 | FS | Frutal de cáscara | Granada | Cuevas del Campo | 18199 | 3 | 499 | 0,753 | 7530,985 |
| 1453 | 18199A00300500 | FS | Frutal de cáscara | Granada | Cuevas del Campo | 18199 | 3 | 500 | 0,982 | 9823,278 |
| 1454 | 18199A00300501 | FS | Frutal de cáscara | Granada | Cuevas del Campo | 18199 | 3 | 501 | 0,024 | 237,406 |
| 1455 | 18199A00300501 | TA | Tierra arable | Granada | Cuevas del Campo | 18199 | 3 | 501 | 0,668 | 6677,057 |
| 1456 | 18199A00300502 | OV | Olivar | Granada | Cuevas del Campo | 18199 | 3 | 502 | 0,744 | 7436,237 |
| 1457 | 18199A00300503 | FY | Frutal | Granada | Cuevas del Campo | 18199 | 3 | 503 | 0,104 | 1035,356 |
| 1458 | 18199A00300503 | OV | Olivar | Granada | Cuevas del Campo | 18199 | 3 | 503 | 0,435 | 4346,532 |
| 1459 | 18199A00300503 | TA | Tierra arable | Granada | Cuevas del Campo | 18199 | 3 | 503 | 0,952 | 9518,455 |
| 1460 | 18199A00300505 | FS | Frutal de cáscara | Granada | Cuevas del Campo | 18199 | 3 | 505 | 0,582 | 5824,952 |
| 1461 | 18199A00300506 | FS | Frutal de cáscara | Granada | Cuevas del Campo | 18199 | 3 | 506 | 1,64 | 16403,848 |
| 1462 | 18199A00300509 | FS | Frutal de cáscara | Granada | Cuevas del Campo | 18199 | 3 | 509 | 1,25 | 12499,676 |
| 1463 | 18199A00300510 | FS | Frutal de cáscara | Granada | Cuevas del Campo | 18199 | 3 | 510 | 1,518 | 15180,14 |
| 1464 | 18199A00300511 | TA | Tierra arable | Granada | Cuevas del Campo | 18199 | 3 | 511 | 1,658 | 16578,602 |
| 1465 | 18199A00300513 | FS | Frutal de cáscara | Granada | Cuevas del Campo | 18199 | 3 | 513 | 1,476 | 14758,92 |
| 1466 | 18199A00300514 | FS | Frutal de cáscara | Granada | Cuevas del Campo | 18199 | 3 | 514 | 1,572 | 15723,666 |
| 1467 | 18199A00300515 | FS | Frutal de cáscara | Granada | Cuevas del Campo | 18199 | 3 | 515 | 1,504 | 15039,274 |
| 1468 | 18199A00300516 | FS | Frutal de cáscara | Granada | Cuevas del Campo | 18199 | 3 | 516 | 1,541 | 15409,109 |
| 1469 | 18199A00300517 | TA | Tierra arable | Granada | Cuevas del Campo | 18199 | 3 | 517 | 0,892 | 8920,429 |
| 1470 | 18199A00300518 | TA | Tierra arable | Granada | Cuevas del Campo | 18199 | 3 | 518 | 0,668 | 6679,835 |
| 1471 | 18199A00300521 | FS | Frutal de cáscara | Granada | Cuevas del Campo | 18199 | 3 | 521 | 1,117 | 11174,267 |
| 1472 | 18199A00300522 | FS | Frutal de cáscara | Granada | Cuevas del Campo | 18199 | 3 | 522 | 3,205 | 32046,405 |
| 1473 | 18199A00300524 | FS | Frutal de cáscara | Granada | Cuevas del Campo | 18199 | 3 | 524 | 2,185 | 21853,495 |
| 1474 | 18199A00300526 | OV | Olivar | Granada | Cuevas de Campo | 18199 | 3 | 526 | 5,998 | 59978,923 |
| 1475 | 18199A00300529 | FS | Frutal de cáscara | Granada | Cuevas del Campo | 18199 | 3 | 529 | 2,312 | 23119,979 |
| 1476 | 18199A00300530 | FS | Frutal de cáscara | Granada | Cuevas del Campo | 18199 | 3 | 530 | 0,402 | 4015,103 |

| Nº | Ref. Catastral | CD Uso | Uso | Provincia | Municipio | Codigo INE | Polígono | Parcela | Area (ha) | Area ($m^2$) |
|---|---|---|---|---|---|---|---|---|---|---|
| 1477 | 18199A00300530 | OV | Olivar | Granada | Cuevas del Campo | 18199 | 3 | 530 | 0,567 | 5669,643 |
| 1478 | 18199A00300531 | FS | Frutal de cáscara | Granada | Cuevas del Campo | 18199 | 3 | 531 | 0,952 | 9521,659 |
| 1479 | 18199A00300532 | FS | Frutal de cáscara | Granada | Cuevas del Campo | 18199 | 3 | 532 | 0,848 | 8478,84 |
| 1480 | 18199A00300533 | FY | Frutal | Granada | Cuevas del Campo | 18199 | 3 | 533 | 1 | 10000,412 |
| 1481 | 18199A00300534 | FS | Frutal de cáscara | Granada | Cuevas del Campo | 18199 | 3 | 534 | 1,519 | 15186,058 |
| 1482 | 18199A00300535 | OV | Olivar | Granada | Cuevas de Campo | 18199 | 3 | 535 | 2,7 | 26999,899 |
| 1483 | 18199A00300536 | FS | Frutal de cáscara | Granada | Cuevas del Campo | 18199 | 3 | 536 | 1,817 | 18170,668 |
| 1484 | 18199A00300537 | FS | Frutal de cáscara | Granada | Cuevas del Campo | 18199 | 3 | 537 | 0,125 | 1246,367 |
| 1485 | 18199A00300537 | OV | Olivar | Granada | Cuevas del Campo | 18199 | 3 | 537 | 1,678 | 16779,918 |
| 1486 | 18199A00300538 | OV | Olivar | Granada | Cuevas del Campo | 18199 | 3 | 538 | 1,124 | 11238,069 |
| 1487 | 18199A00300539 | OV | Olivar | Granada | Cuevas del Campo | 18199 | 3 | 539 | 1,113 | 11134,776 |
| 1488 | 18199A00300540 | OV | Olivar | Granada | Cuevas del Campo | 18199 | 3 | 540 | 0,757 | 7570,431 |
| 1489 | 18199A00300541 | TA | Tierra arable | Granada | Cuevas del Campo | 18199 | 3 | 541 | 0,463 | 4625,368 |
| 1490 | 18199A00300542 | OV | Olivar | Granada | Cuevas del Campo | 18199 | 3 | 542 | 0,009 | 85,299 |
| 1491 | 18199A00300542 | TA | Tierra arable | Granada | Cuevas del Campo | 18199 | 3 | 542 | 0,331 | 3313,584 |
| 1492 | 18199A00300543 | OV | Olivar | Granada | Cuevas del Campo | 18199 | 3 | 543 | 1,775 | 17751,748 |
| 1493 | 18199A00300546 | TA | Tierra arable | Granada | Cuevas del Campo | 18199 | 3 | 546 | 1,341 | 13411,29 |
| 1494 | 18199A00300547 | FS | Frutal de cáscara | Granada | Cuevas del Campo | 18199 | 3 | 547 | 0,02 | 201,971 |
| 1495 | 18199A00300547 | TA | Tierra arable | Granada | Cuevas del Campo | 18199 | 3 | 547 | 0,875 | 8754,807 |
| 1496 | 18199A00300548 | FS | Frutal de cáscara | Granada | Cuevas del Campo | 18199 | 3 | 548 | 0,808 | 8079,438 |
| 1497 | 18199A00300549 | FS | Frutal de cáscara | Granada | Cuevas del Campo | 18199 | 3 | 549 | 2,235 | 22347,072 |
| 1498 | 18199A00300550 | FS | Frutal de cáscara | Granada | Cuevas del Campo | 18199 | 3 | 550 | 0,007 | 71,072 |
| 1499 | 18199A00300550 | TA | Tierra arable | Granada | Cuevas del Campo | 18199 | 3 | 550 | 0,38 | 3798,965 |
| 1500 | 18199A00300551 | FS | Frutal de cáscara | Granada | Cuevas del Campo | 18199 | 3 | 551 | 1,126 | 11263,737 |
| 1501 | 18199A00300552 | FS | Frutal de cáscara | Granada | Cuevas del Campo | 18199 | 3 | 552 | 3,393 | 33930,431 |
| 1502 | 18199A00300553 | FS | Frutal de cáscara | Granada | Cuevas del Campo | 18199 | 3 | 553 | 0,62 | 6200,073 |
| 1503 | 18199A00300554 | FS | Frutal de cáscara | Granada | Cuevas del Campo | 18199 | 3 | 554 | 0,475 | 4753,195 |
| 1504 | 18199A00300555 | FY | Frutal | Granada | Cuevas del Campo | 18199 | 3 | 555 | 0,579 | 5791,038 |
| 1505 | 18199A00300556 | FS | Frutal de cáscara | Granada | Cuevas del Campo | 18199 | 3 | 556 | 0,771 | 7711,065 |
| 1506 | 18199A00300557 | FS | Frutal de cáscara | Granada | Cuevas del Campo | 18199 | 3 | 557 | 0,413 | 4125,121 |
| 1507 | 18199A00300558 | FS | Frutal de cáscara | Granada | Cuevas del Campo | 18199 | 3 | 558 | 1,818 | 18182,643 |
| 1508 | 18199A00300559 | FY | Frutal | Granada | Cuevas del Campo | 18199 | 3 | 559 | 0,203 | 2029,378 |
| 1509 | 18199A00300559 | OV | Olivar | Granada | Cuevas del Campo | 18199 | 3 | 559 | 1,035 | 10354,067 |
| 1510 | 18199A00300560 | OV | Olivar | Granada | Cuevas del Campo | 18199 | 3 | 560 | 0,131 | 1314,431 |
| 1511 | 18199A00300561 | FS | Frutal de cáscara | Granada | Cuevas del Campo | 18199 | 3 | 561 | 1,963 | 19627,223 |
| 1512 | 18199A00300561 | OV | Olivar | Granada | Cuevas del Campo | 18199 | 3 | 561 | 0,211 | 2108,416 |
| 1513 | 18199A00300562 | FS | Frutal de cáscara | Granada | Cuevas del Campo | 18199 | 3 | 562 | 0,379 | 3785,621 |
| 1514 | 18199A00300562 | TA | Tierra arable | Granada | Cuevas del Campo | 18199 | 3 | 562 | 0,704 | 7038,517 |
| 1515 | 18199A00300599 | OV | Olivar | Granada | Cuevas del Campo | 18199 | 3 | 599 | 0,124 | 1235,048 |
| 1516 | 18199A00300599 | TA | Tierra arable | Granada | Cuevas del Campo | 18199 | 3 | 599 | 0,301 | 3006,581 |
| 1517 | 18199A00300600 | OV | Olivar | Granada | Cuevas del Campo | 18199 | 3 | 600 | 0,425 | 4248,151 |
| 1518 | 18199A00300601 | OV | Olivar | Granada | Cuevas del Campo | 18199 | 3 | 601 | 4,376 | 43755,407 |
| 1519 | 18199A00300602 | FY | Frutal | Granada | Cuevas del Campo | 18199 | 3 | 602 | 0,092 | 918,079 |
| 1520 | 18199A00300602 | OV | Olivar | Granada | Cuevas del Campo | 18199 | 3 | 602 | 0,601 | 6010,23 |
| 1521 | 18199A00300603 | OV | Olivar | Granada | Cuevas del Campo | 18199 | 3 | 603 | 0,766 | 7659,736 |
| 1522 | 18199A00300604 | OV | Olivar | Granada | Cuevas del Campo | 18199 | 3 | 604 | 0,479 | 4793,986 |
| 1523 | 18199A00300605 | OV | Olivar | Granada | Cuevas del Campo | 18199 | 3 | 605 | 0,423 | 4234,904 |
| 1524 | 18199A00300606 | OV | Olivar | Granada | Cuevas del Campo | 18199 | 3 | 606 | 0,478 | 4780,666 |
| 1525 | 18199A00300607 | OV | Olivar | Granada | Cuevas del Campo | 18199 | 3 | 607 | 0,424 | 4242,253 |
| 1526 | 18199A00300608 | OV | Olivar | Granada | Cuevas del Campo | 18199 | 3 | 608 | 0,454 | 4544,774 |
| 1527 | 18199A00300609 | OV | Olivar | Granada | Cuevas del Campo | 18199 | 3 | 609 | 0,431 | 4314,764 |
| 1528 | 18199A00300610 | OV | Olivar | Granada | Cuevas del Campo | 18199 | 3 | 610 | 0,36 | 3600,88 |
| 1529 | 18199A00300611 | TA | Tierra arable | Granada | Cuevas del Campo | 18199 | 3 | 611 | 0,543 | 5425,49 |
| 1530 | 18199A00300612 | OV | Olivar | Granada | Cuevas del Campo | 18199 | 3 | 612 | 1,15 | 11504,193 |
| 1531 | 18199A00300613 | OV | Olivar | Granada | Cuevas de Campo | 18199 | 3 | 613 | 3,492 | 34915,04 |
| 1532 | 18199A00300614 | OV | Olivar | Granada | Cuevas del Campo | 18199 | 3 | 614 | 1,066 | 10655,321 |
| 1533 | 18199A00300615 | OV | Olivar | Granada | Cuevas del Campo | 18199 | 3 | 615 | 1,689 | 16886,131 |
| 1534 | 18199A00300616 | OV | Olivar | Granada | Cuevas del Campo | 18199 | 3 | 616 | 0,457 | 4566,1 |
| 1535 | 18199A00300617 | OV | Olivar | Granada | Cuevas del Campo | 18199 | 3 | 617 | 0,598 | 5981,429 |
| 1536 | 18199A00300617 | TA | Tierra arable | Granada | Cuevas del Campo | 18199 | 3 | 617 | 0,28 | 2796,888 |
| 1537 | 18199A00300618 | OV | Olivar | Granada | Cuevas del Campo | 18199 | 3 | 618 | 1,042 | 10415,931 |
| 1538 | 18199A00300619 | OV | Olivar | Granada | Cuevas del Campo | 18199 | 3 | 619 | 1,507 | 15072,215 |
| 1539 | 18199A00300620 | TA | Tierra arable | Granada | Cuevas del Campo | 18199 | 3 | 620 | 0,812 | 8119,204 |
| 1540 | 18199A00300621 | OV | Olivar | Granada | Cuevas del Campo | 18199 | 3 | 621 | 0,894 | 8939,136 |
| 1541 | 18199A00300623 | OV | Olivar | Granada | Cuevas del Campo | 18199 | 3 | 623 | 0,762 | 7624,774 |
| 1542 | 18199A00300624 | OV | Olivar | Granada | Cuevas del Campo | 18199 | 3 | 624 | 1,022 | 10222,37 |
| 1543 | 18199A00300625 | OV | Olivar | Granada | Cuevas del Campo | 18199 | 3 | 625 | 0,674 | 6738,762 |
| 1544 | 18199A00300626 | OV | Olivar | Granada | Cuevas del Campo | 18199 | 3 | 626 | 0,178 | 1780,24 |
| 1545 | 18199A00300627 | FY | Frutal | Granada | Cuevas del Campo | 18199 | 3 | 627 | 0,013 | 126,591 |
| 1546 | 18199A00300627 | TA | Tierra arable | Granada | Cuevas del Campo | 18199 | 3 | 627 | 1,574 | 15739,736 |
| 1547 | 18199A00300628 | OV | Olivar | Granada | Cuevas del Campo | 18199 | 3 | 628 | 0,088 | 877,197 |
| 1548 | 18199A00300629 | OV | Olivar | Granada | Cuevas del Campo | 18199 | 3 | 629 | 0,82 | 8198,677 |
| 1549 | 18199A00300629 | VI | Viñedo | Granada | Cuevas del Campo | 18199 | 3 | 629 | 0,062 | 619,458 |
| 1550 | 18199A00300630 | OV | Olivar | Granada | Cuevas del Campo | 18199 | 3 | 630 | 0,342 | 3422,421 |
| 1551 | 18199A00300631 | OV | Olivar | Granada | Cuevas del Campo | 18199 | 3 | 631 | 0,167 | 1670,588 |
| 1552 | 18199A00300632 | OV | Olivar | Granada | Cuevas del Campo | 18199 | 3 | 632 | 0,299 | 2992,133 |
| 1553 | 18199A00300633 | OV | Olivar | Granada | Cuevas del Campo | 18199 | 3 | 633 | 0,21 | 2099,931 |
| 1554 | 18199A00300634 | OV | Olivar | Granada | Cuevas del Campo | 18199 | 3 | 634 | 0,689 | 6885,434 |
| 1555 | 18199A00300635 | OV | Olivar | Granada | Cuevas del Campo | 18199 | 3 | 635 | 0,948 | 9477,904 |
| 1556 | 18199A00300636 | FY | Frutal | Granada | Cuevas del Campo | 18199 | 3 | 636 | 0,204 | 2044,173 |
| 1557 | 18199A00300637 | FY | Frutal | Granada | Cuevas del Campo | 18199 | 3 | 637 | 0,293 | 2929,49 |
| 1558 | 18199A00300638 | OV | Olivar | Granada | Cuevas del Campo | 18199 | 3 | 638 | 0,897 | 8968,049 |

| Nº | Ref. Catastral | CD Uso | Uso | Provincia | Municipio | Codigo INE | Polígono | Parcela | Area (ha) | Area ($m^2$) |
|---|---|---|---|---|---|---|---|---|---|---|
| 1559 | 18199A00300639 | OV | Olivar | Granada | Cuevas del Campo | 18199 | 3 | 639 | 1,086 | 10862,451 |
| 1560 | 18199A00300640 | OV | Olivar | Granada | Cuevas del Campo | 18199 | 3 | 640 | 0,499 | 4992,371 |
| 1561 | 18199A00300641 | OV | Olivar | Granada | Cuevas del Campo | 18199 | 3 | 641 | 0,211 | 2113,938 |
| 1562 | 18199A00300642 | OV | Olivar | Granada | Cuevas del Campo | 18199 | 3 | 642 | 0,035 | 349,601 |
| 1563 | 18199A00300642 | TA | Tierra arable | Granada | Cuevas del Campo | 18199 | 3 | 642 | 0,303 | 3026,364 |
| 1564 | 18199A00300643 | OV | Olivar | Granada | Cuevas del Campo | 18199 | 3 | 643 | 2,009 | 20085 |
| 1565 | 18199A00300643 | TA | Tierra arable | Granada | Cuevas del Campo | 18199 | 3 | 643 | 1,151 | 11512,478 |
| 1566 | 18199A00300644 | OV | Olivar | Granada | Cuevas del Campo | 18199 | 3 | 644 | 0,828 | 8282,359 |
| 1567 | 18199A00300645 | TA | Tierra arable | Granada | Cuevas del Campo | 18199 | 3 | 645 | 0,569 | 5694,143 |
| 1568 | 18199A00300646 | OV | Olivar | Granada | Cuevas del Campo | 18199 | 3 | 646 | 0,307 | 3072,925 |
| 1569 | 18199A00300647 | OV | Olivar | Granada | Cuevas del Campo | 18199 | 3 | 647 | 1,126 | 11263,765 |
| 1570 | 18199A00300647 | TA | Tierra arable | Granada | Cuevas del Campo | 18199 | 3 | 647 | 1,221 | 12208,191 |
| 1571 | 18199A00300648 | FS | Frutal de cáscara | Granada | Cuevas del Campo | 18199 | 3 | 648 | 1,637 | 16373,732 |
| 1572 | 18199A00300648 | OV | Olivar | Granada | Cuevas del Campo | 18199 | 3 | 648 | 0,12 | 1196,506 |
| 1573 | 18199A00300649 | OV | Olivar | Granada | Cuevas del Campo | 18199 | 3 | 649 | 1,033 | 10331,5 |
| 1574 | 18199A00300650 | OV | Olivar | Granada | Cuevas del Campo | 18199 | 3 | 650 | 0,374 | 3738,763 |
| 1575 | 18199A00300651 | OV | Olivar | Granada | Cuevas del Campo | 18199 | 3 | 651 | 1,415 | 14148,074 |
| 1576 | 18199A00300652 | OV | Olivar | Granada | Cuevas del Campo | 18199 | 3 | 652 | 0,722 | 7224,93 |
| 1577 | 18199A00300653 | OV | Olivar | Granada | Cuevas del Campo | 18199 | 3 | 653 | 0,957 | 9567,808 |
| 1578 | 18199A00300653 | TA | Tierra arable | Granada | Cuevas del Campo | 18199 | 3 | 653 | 0,053 | 533,626 |
| 1579 | 18199A00300654 | OV | Olivar | Granada | Cuevas del Campo | 18199 | 3 | 654 | 1,217 | 12173,693 |
| 1580 | 18199A00300655 | OV | Olivar | Granada | Cuevas del Campo | 18199 | 3 | 655 | 0,216 | 2161,12 |
| 1581 | 18199A00300655 | TA | Tierra arable | Granada | Cuevas del Campo | 18199 | 3 | 655 | 0,503 | 5032,537 |
| 1582 | 18199A00300656 | OV | Olivar | Granada | Cuevas del Campo | 18199 | 3 | 656 | 0,847 | 8466,891 |
| 1583 | 18199A00300657 | OV | Olivar | Granada | Cuevas del Campo | 18199 | 3 | 657 | 1,706 | 17058,504 |
| 1584 | 18199A00300668 | OV | Olivar | Granada | Cuevas del Campo | 18199 | 3 | 668 | 0,2 | 1997,842 |
| 1585 | 18199A00300668 | TA | Tierra arable | Granada | Cuevas del Campo | 18199 | 3 | 668 | 0,747 | 7473,162 |
| 1586 | 18199A00300669 | OV | Olivar | Granada | Cuevas del Campo | 18199 | 3 | 669 | 0,425 | 4250,253 |
| 1587 | 18199A00300669 | TA | Tierra arable | Granada | Cuevas del Campo | 18199 | 3 | 669 | 0,908 | 9077,586 |
| 1588 | 18199A00300671 | OV | Olivar | Granada | Cuevas del Campo | 18199 | 3 | 671 | 0,153 | 1529,013 |
| 1589 | 18199A00300672 | FY | Frutal | Granada | Cuevas del Campo | 18199 | 3 | 672 | 0,098 | 983,054 |
| 1590 | 18199A00300672 | OV | Olivar | Granada | Cuevas del Campo | 18199 | 3 | 672 | 0,039 | 390,983 |
| 1591 | 18199A00300673 | OV | Olivar | Granada | Cuevas del Campo | 18199 | 3 | 673 | 0,111 | 1105,45 |
| 1592 | 18199A00300674 | FY | Frutal | Granada | Cuevas del Campo | 18199 | 3 | 674 | 0,034 | 335,349 |
| 1593 | 18199A00300674 | OV | Olivar | Granada | Cuevas del Campo | 18199 | 3 | 674 | 0,063 | 626,108 |
| 1594 | 18199A00300674 | TA | Tierra arable | Granada | Cuevas del Campo | 18199 | 3 | 674 | 0,192 | 1915,874 |
| 1595 | 18199A00300675 | OV | Olivar | Granada | Cuevas del Campo | 18199 | 3 | 675 | 0,325 | 3249,791 |
| 1596 | 18199A00300675 | TA | Tierra arable | Granada | Cuevas del Campo | 18199 | 3 | 675 | 0,91 | 9104,134 |
| 1597 | 18199A00300676 | OV | Olivar | Granada | Cuevas del Campo | 18199 | 3 | 676 | 1,01 | 10102,462 |
| 1598 | 18199A00300676 | TA | Tierra arable | Granada | Cuevas del Campo | 18199 | 3 | 676 | 0,413 | 4133,162 |
| 1599 | 18199A00300677 | TA | Tierra arable | Granada | Cuevas del Campo | 18199 | 3 | 677 | 1,032 | 10316,054 |
| 1600 | 18199A00300678 | VI | Viñedo | Granada | Cuevas del Campo | 18199 | 3 | 678 | 0,086 | 856,791 |
| 1601 | 18199A00300679 | OV | Olivar | Granada | Cuevas del Campo | 18199 | 3 | 679 | 0,094 | 944,839 |
| 1602 | 18199A00300679 | TA | Tierra arable | Granada | Cuevas del Campo | 18199 | 3 | 679 | 0,178 | 1779,966 |
| 1603 | 18199A00300680 | FY | Frutal | Granada | Cuevas del Campo | 18199 | 3 | 680 | 0,068 | 682,1 |
| 1604 | 18199A00300680 | TA | Tierra arable | Granada | Cuevas del Campo | 18199 | 3 | 680 | 0,381 | 3812,138 |
| 1605 | 18199A00300681 | OV | Olivar | Granada | Cuevas del Campo | 18199 | 3 | 681 | 0,08 | 800,43 |
| 1606 | 18199A00300682 | OV | Olivar | Granada | Cuevas del Campo | 18199 | 3 | 682 | 0,021 | 212,206 |
| 1607 | 18199A00300682 | TA | Tierra arable | Granada | Cuevas del Campo | 18199 | 3 | 682 | 0,081 | 805,887 |
| 1608 | 18199A00300683 | TA | Tierra arable | Granada | Cuevas del Campo | 18199 | 3 | 683 | 0,188 | 1876,032 |
| 1609 | 18199A00300684 | TA | Tierra arable | Granada | Cuevas del Campo | 18199 | 3 | 684 | 0,566 | 5664,592 |
| 1610 | 18199A00300685 | TA | Tierra arable | Granada | Cuevas del Campo | 18199 | 3 | 685 | 0,156 | 1562,929 |
| 1611 | 18199A00300686 | TA | Tierra arable | Granada | Cuevas del Campo | 18199 | 3 | 686 | 0,122 | 1220,984 |
| 1612 | 18199A00300687 | TA | Tierra arable | Granada | Cuevas del Campo | 18199 | 3 | 687 | 0,164 | 1643,224 |
| 1613 | 18199A00300688 | TA | Tierra arable | Granada | Cuevas del Campo | 18199 | 3 | 688 | 0,461 | 4607,877 |
| 1614 | 18199A00300689 | OV | Olivar | Granada | Cuevas del Campo | 18199 | 3 | 689 | 0,027 | 274,597 |
| 1615 | 18199A00300689 | TA | Tierra arable | Granada | Cuevas del Campo | 18199 | 3 | 689 | 0,607 | 6067,789 |
| 1616 | 18199A00300690 | OV | Olivar | Granada | Cuevas del Campo | 18199 | 3 | 690 | 0,47 | 4699,642 |
| 1617 | 18199A00300691 | OV | Olivar | Granada | Cuevas del Campo | 18199 | 3 | 691 | 0,062 | 621,362 |
| 1618 | 18199A00300691 | TA | Tierra arable | Granada | Cuevas del Campo | 18199 | 3 | 691 | 0,3 | 2999,68 |
| 1619 | 18199A00300692 | OV | Olivar | Granada | Cuevas del Campo | 18199 | 3 | 692 | 0,541 | 5413,308 |
| 1620 | 18199A00300693 | OV | Olivar | Granada | Cuevas del Campo | 18199 | 3 | 693 | 0,119 | 1185,408 |
| 1621 | 18199A00300694 | OV | Olivar | Granada | Cuevas del Campo | 18199 | 3 | 694 | 1,867 | 18665,743 |
| 1622 | 18199A00300695 | OV | Olivar | Granada | Cuevas del Campo | 18199 | 3 | 695 | 0,123 | 1234,928 |
| 1623 | 18199A00300696 | OV | Olivar | Granada | Cuevas del Campo | 18199 | 3 | 696 | 0,468 | 4675,924 |
| 1624 | 18199A00300697 | OV | Olivar | Granada | Cuevas del Campo | 18199 | 3 | 697 | 4,26 | 42595,865 |
| 1625 | 18199A00300697 | TA | Tierra arable | Granada | Cuevas del Campo | 18199 | 3 | 697 | 2,465 | 24654,968 |
| 1626 | 18199A00300698 | OV | Olivar | Granada | Cuevas del Campo | 18199 | 3 | 698 | 1,141 | 11407,65 |
| 1627 | 18199A00300698 | TA | Tierra arable | Granada | Cuevas del Campo | 18199 | 3 | 698 | 1,926 | 19262,84 |
| 1628 | 18199A00300699 | OV | Olivar | Granada | Cuevas del Campo | 18199 | 3 | 699 | 3,978 | 39776,237 |
| 1629 | 18199A00300700 | OV | Olivar | Granada | Cuevas del Campo | 18199 | 3 | 700 | 1,227 | 12273,033 |
| 1630 | 18199A00300701 | OV | Olivar | Granada | Cuevas del Campo | 18199 | 3 | 701 | 1,607 | 16068,189 |
| 1631 | 18199A00300702 | OV | Olivar | Granada | Cuevas del Campo | 18199 | 3 | 702 | 0,399 | 3987,277 |
| 1632 | 18199A00300703 | OV | Olivar | Granada | Cuevas del Campo | 18199 | 3 | 703 | 0,376 | 3763,645 |
| 1633 | 18199A00300704 | OV | Olivar | Granada | Cuevas del Campo | 18199 | 3 | 704 | 1,167 | 11674,127 |
| 1634 | 18199A00300705 | OV | Olivar | Granada | Cuevas del Campo | 18199 | 3 | 705 | 0,331 | 3309,87 |
| 1635 | 18199A00300705 | TA | Tierra arable | Granada | Cuevas del Campo | 18199 | 3 | 705 | 0,417 | 4172,923 |
| 1636 | 18199A00300706 | OV | Olivar | Granada | Cuevas del Campo | 18199 | 3 | 706 | 1,346 | 13460,285 |
| 1637 | 18199A00300706 | TA | Tierra arable | Granada | Cuevas del Campo | 18199 | 3 | 706 | 0,79 | 7896,363 |
| 1638 | 18199A00300707 | TA | Tierra arable | Granada | Cuevas del Campo | 18199 | 3 | 707 | 1,489 | 14890,717 |
| 1639 | 18199A00300708 | OV | Olivar | Granada | Cuevas del Campo | 18199 | 3 | 708 | 2,198 | 21976,22 |
| 1640 | 18199A00300709 | OV | Olivar | Granada | Cuevas del Campo | 18199 | 3 | 709 | 0,903 | 9033,456 |

| Nº | Ref. Catastral | CD Uso | Uso | Provincia | Municipio | Codigo INE | Polígono | Parcela | Area (ha) | Area ($m^2$) |
|---|---|---|---|---|---|---|---|---|---|---|
| 1641 | 18199A00300711 | OV | Olivar | Granada | Cuevas del Campo | 18199 | 3 | 711 | 0,203 | 2033,411 |
| 1642 | 18199A00300712 | OV | Olivar | Granada | Cuevas del Campo | 18199 | 3 | 712 | 0,32 | 3202,499 |
| 1643 | 18199A00300713 | OV | Olivar | Granada | Cuevas del Campo | 18199 | 3 | 713 | 0,331 | 3312,744 |
| 1644 | 18199A00300714 | OV | Olivar | Granada | Cuevas del Campo | 18199 | 3 | 714 | 0,176 | 1764,185 |
| 1645 | 18199A00300715 | OV | Olivar | Granada | Cuevas del Campo | 18199 | 3 | 715 | 0,278 | 2781,847 |
| 1646 | 18199A00300716 | OV | Olivar | Granada | Cuevas del Campo | 18199 | 3 | 716 | 0,814 | 8135,706 |
| 1647 | 18199A00300717 | OV | Olivar | Granada | Cuevas del Campo | 18199 | 3 | 717 | 0,874 | 8739,076 |
| 1648 | 18199A00300718 | OV | Olivar | Granada | Cuevas del Campo | 18199 | 3 | 718 | 0,854 | 8540,464 |
| 1649 | 18199A00300719 | OV | Olivar | Granada | Cuevas del Campo | 18199 | 3 | 719 | 0,272 | 2723,823 |
| 1650 | 18199A00300720 | FY | Frutal | Granada | Cuevas del Campo | 18199 | 3 | 720 | 0,037 | 370,089 |
| 1651 | 18199A00300720 | OV | Olivar | Granada | Cuevas del Campo | 18199 | 3 | 720 | 1,344 | 13436,832 |
| 1652 | 18199A00300720 | TA | Tierra arable | Granada | Cuevas del Campo | 18199 | 3 | 720 | 0,321 | 3209,4 |
| 1653 | 18199A00300721 | OV | Olivar | Granada | Cuevas del Campo | 18199 | 3 | 721 | 1,091 | 10905,467 |
| 1654 | 18199A00300722 | FY | Frutal | Granada | Cuevas del Campo | 18199 | 3 | 722 | 0,257 | 2571,896 |
| 1655 | 18199A00300722 | OV | Olivar | Granada | Cuevas del Campo | 18199 | 3 | 722 | 0,932 | 9319,2 |
| 1656 | 18199A00300723 | OV | Olivar | Granada | Cuevas del Campo | 18199 | 3 | 723 | 0,286 | 2863,929 |
| 1657 | 18199A00300724 | FY | Frutal | Granada | Cuevas del Campo | 18199 | 3 | 724 | 0,609 | 6085,316 |
| 1658 | 18199A00300724 | OV | Olivar | Granada | Cuevas del Campo | 18199 | 3 | 724 | 0,021 | 208,342 |
| 1659 | 18199A00300727 | FY | Frutal | Granada | Cuevas del Campo | 18199 | 3 | 727 | 0,41 | 4103,533 |
| 1660 | 18199A00300728 | OV | Olivar | Granada | Cuevas del Campo | 18199 | 3 | 728 | 2,522 | 25218,307 |
| 1661 | 18199A00300729 | OV | Olivar | Granada | Cuevas del Campo | 18199 | 3 | 729 | 0,466 | 4663,295 |
| 1662 | 18199A00300730 | FY | Frutal | Granada | Cuevas del Campo | 18199 | 3 | 730 | 0,888 | 8882,445 |
| 1663 | 18199A00300731 | FY | Frutal | Granada | Cuevas del Campo | 18199 | 3 | 731 | 0,163 | 1629,296 |
| 1664 | 18199A00300731 | TA | Tierra arable | Granada | Cuevas del Campo | 18199 | 3 | 731 | 0,437 | 4371,394 |
| 1665 | 18199A00300732 | OV | Olivar | Granada | Cuevas del Campo | 18199 | 3 | 732 | 0,206 | 2061,827 |
| 1666 | 18199A00300733 | FY | Frutal | Granada | Cuevas del Campo | 18199 | 3 | 733 | 0,167 | 1670,312 |
| 1667 | 18199A00300733 | OV | Olivar | Granada | Cuevas del Campo | 18199 | 3 | 733 | 1,205 | 12047,037 |
| 1668 | 18199A00300734 | OV | Olivar | Granada | Cuevas del Campo | 18199 | 3 | 734 | 1,742 | 17420,663 |
| 1669 | 18199A00300734 | TA | Tierra arable | Granada | Cuevas del Campo | 18199 | 3 | 734 | 0,082 | 820,329 |
| 1670 | 18199A00300735 | OV | Olivar | Granada | Cuevas del Campo | 18199 | 3 | 735 | 1,534 | 15344,434 |
| 1671 | 18199A00300736 | FS | Frutal de cáscara | Granada | Cuevas del Campo | 18199 | 3 | 736 | 0,657 | 6567,438 |
| 1672 | 18199A00300736 | OV | Olivar | Granada | Cuevas del Campo | 18199 | 3 | 736 | 0,162 | 1622,647 |
| 1673 | 18199A00300737 | OV | Olivar | Granada | Cuevas del Campo | 18199 | 3 | 737 | 0,619 | 6189,695 |
| 1674 | 18199A00300737 | TA | Tierra arable | Granada | Cuevas del Campo | 18199 | 3 | 737 | 0,47 | 4704,177 |
| 1675 | 18199A00300738 | OV | Olivar | Granada | Cuevas del Campo | 18199 | 3 | 738 | 2,078 | 20776,947 |
| 1676 | 18199A00300739 | OV | Olivar | Granada | Cuevas del Campo | 18199 | 3 | 739 | 0,805 | 8054,134 |
| 1677 | 18199A00300740 | OV | Olivar | Granada | Cuevas del Campo | 18199 | 3 | 740 | 0,271 | 2713,682 |
| 1678 | 18199A00300741 | OV | Olivar | Granada | Cuevas del Campo | 18199 | 3 | 741 | 0,127 | 1274,858 |
| 1679 | 18199A00300742 | FY | Frutal | Granada | Cuevas del Campo | 18199 | 3 | 742 | 0,273 | 2733,737 |
| 1680 | 18199A00300742 | OV | Olivar | Granada | Cuevas del Campo | 18199 | 3 | 742 | 5,801 | 58007,043 |
| 1681 | 18199A00300743 | OV | Olivar | Granada | Cuevas del Campo | 18199 | 3 | 743 | 1,093 | 10927,082 |
| 1682 | 18199A00300744 | OV | Olivar | Granada | Cuevas del Campo | 18199 | 3 | 744 | 0,62 | 6195,472 |
| 1683 | 18199A00300745 | OV | Olivar | Granada | Cuevas del Campo | 18199 | 3 | 745 | 1,395 | 13953,836 |
| 1684 | 18199A00300747 | OV | Olivar | Granada | Cuevas del Campo | 18199 | 3 | 747 | 0,539 | 5394,761 |
| 1685 | 18199A00300748 | OV | Olivar | Granada | Cuevas del Campo | 18199 | 3 | 748 | 1,731 | 17306,337 |
| 1686 | 18199A00300749 | OV | Olivar | Granada | Cuevas del Campo | 18199 | 3 | 749 | 1,381 | 13808,996 |
| 1687 | 18199A00300750 | FS | Frutal de cáscara | Granada | Cuevas del Campo | 18199 | 3 | 750 | 1,052 | 10522,708 |
| 1688 | 18199A00300750 | OV | Olivar | Granada | Cuevas del Campo | 18199 | 3 | 750 | 0,027 | 268,189 |
| 1689 | 18199A00300751 | FS | Frutal de cáscara | Granada | Cuevas del Campo | 18199 | 3 | 751 | 0,886 | 8859,365 |
| 1690 | 18199A00300752 | OV | Olivar | Granada | Cuevas del Campo | 18199 | 3 | 752 | 1,97 | 19697,232 |
| 1691 | 18199A00300753 | OV | Olivar | Granada | Cuevas del Campo | 18199 | 3 | 753 | 0,723 | 7229,911 |
| 1692 | 18199A00300777 | OV | Olivar | Granada | Cuevas del Campo | 18199 | 3 | 777 | 1,835 | 18350,699 |
| 1693 | 18199A00300778 | OV | Olivar | Granada | Cuevas del Campo | 18199 | 3 | 778 | 0,993 | 9925,231 |
| 1694 | 18199A00300779 | OV | Olivar | Granada | Cuevas del Campo | 18199 | 3 | 779 | 0,445 | 4452,06 |
| 1695 | 18199A00300780 | OV | Olivar | Granada | Cuevas del Campo | 18199 | 3 | 780 | 1,288 | 12875,983 |
| 1696 | 18199A00300781 | OV | Olivar | Granada | Cuevas del Campo | 18199 | 3 | 781 | 1,166 | 11661,004 |
| 1697 | 18199A00300782 | OV | Olivar | Granada | Cuevas del Campo | 18199 | 3 | 782 | 1,657 | 16571,569 |
| 1698 | 18199A00300783 | OV | Olivar | Granada | Cuevas del Campo | 18199 | 3 | 783 | 0,641 | 6407,09 |
| 1699 | 18199A00300784 | OV | Olivar | Granada | Cuevas del Campo | 18199 | 3 | 784 | 0,954 | 9538,145 |
| 1700 | 18199A00300785 | OV | Olivar | Granada | Cuevas del Campo | 18199 | 3 | 785 | 0,776 | 7761,571 |
| 1701 | 18199A00300786 | FS | Frutal de cáscara | Granada | Cuevas del Campo | 18199 | 3 | 786 | 0,009 | 94,456 |
| 1702 | 18199A00300786 | TA | Tierra arable | Granada | Cuevas del Campo | 18199 | 3 | 786 | 0,137 | 1368,445 |
| 1703 | 18199A00300787 | OV | Olivar | Granada | Cuevas del Campo | 18199 | 3 | 787 | 0,702 | 7019,657 |
| 1704 | 18199A00300788 | TA | Tierra arable | Granada | Cuevas del Campo | 18199 | 3 | 788 | 0,321 | 3214,944 |
| 1705 | 18199A00300818 | OV | Olivar | Granada | Cuevas del Campo | 18199 | 3 | 818 | 0,264 | 2641,801 |
| 1706 | 18199A00300819 | OV | Olivar | Granada | Cuevas del Campo | 18199 | 3 | 819 | 0,452 | 4521,865 |
| 1707 | 18199A00300819 | TA | Tierra arable | Granada | Cuevas del Campo | 18199 | 3 | 819 | 0,159 | 1587,581 |
| 1708 | 18199A00300820 | OV | Olivar | Granada | Cuevas del Campo | 18199 | 3 | 820 | 0,549 | 5494,241 |
| 1709 | 18199A00300821 | FS | Frutal de cáscara | Granada | Cuevas del Campo | 18199 | 3 | 821 | 0,832 | 8315,853 |
| 1710 | 18199A00300821 | OV | Olivar | Granada | Cuevas del Campo | 18199 | 3 | 821 | 0,22 | 2203,663 |
| 1711 | 18199A00300822 | FY | Frutal | Granada | Cuevas del Campo | 18199 | 3 | 822 | 0,565 | 5652,045 |
| 1712 | 18199A00300823 | FS | Frutal de cáscara | Granada | Cuevas del Campo | 18199 | 3 | 823 | 0,708 | 7077,965 |
| 1713 | 18199A00300824 | FS | Frutal de cáscara | Granada | Cuevas del Campo | 18199 | 3 | 824 | 0,543 | 5432,687 |
| 1714 | 18199A00300825 | FS | Frutal de cáscara | Granada | Cuevas del Campo | 18199 | 3 | 825 | 0,828 | 8279,629 |
| 1715 | 18199A00300826 | FS | Frutal de cáscara | Granada | Cuevas del Campo | 18199 | 3 | 826 | 0,705 | 7051,07 |
| 1716 | 18199A00300827 | OV | Olivar | Granada | Cuevas del Campo | 18199 | 3 | 827 | 1,791 | 17908,145 |
| 1717 | 18199A00300828 | OV | Olivar | Granada | Cuevas del Campo | 18199 | 3 | 828 | 1,029 | 10294,087 |
| 1718 | 18199A00300829 | OV | Olivar | Granada | Cuevas del Campo | 18199 | 3 | 829 | 0,581 | 5813,182 |
| 1719 | 18199A00300830 | TA | Tierra arable | Granada | Cuevas del Campo | 18199 | 3 | 830 | 1,952 | 19519,755 |
| 1720 | 18199A00300830 | OV | Olivar | Granada | Cuevas del Campo | 18199 | 3 | 830 | 10,045 | 100451,766 |
| 1721 | 18199A00300831 | OV | Olivar | Granada | Cuevas del Campo | 18199 | 3 | 831 | 1,705 | 17051,329 |
| 1722 | 18199A00300832 | OV | Olivar | Granada | Cuevas del Campo | 18199 | 3 | 832 | 1,248 | 12484,902 |

| Nº | Ref. Catastral | CD Uso | Uso | Provincia | Municipio | Codigo INE | Polígono | Parcela | Area (ha) | Area ($m^2$) |
|---|---|---|---|---|---|---|---|---|---|---|
| 1723 | 18199A00300832 | TA | Tierra arable | Granada | Cuevas del Campo | 18199 | 3 | 832 | 0,623 | 6227,571 |
| 1724 | 18199A00300833 | FS | Frutal de cáscara | Granada | Cuevas del Campo | 18199 | 3 | 833 | 0,373 | 3731,714 |
| 1725 | 18199A00300858 | OV | Olivar | Granada | Cuevas del Campo | 18199 | 3 | 858 | 0,257 | 2569,58 |
| 1726 | 18199A00300879 | FS | Frutal de cáscara | Granada | Cuevas del Campo | 18199 | 3 | 879 | 0,315 | 3148,198 |
| 1727 | 18199A00300879 | OV | Olivar | Granada | Cuevas del Campo | 18199 | 3 | 879 | 0,058 | 577,695 |
| 1728 | 18199A00300879 | VO | Olivar-Viñedo | Granada | Cuevas del Campo | 18199 | 3 | 879 | 0,043 | 429,975 |
| 1729 | 18199A00300880 | FS | Frutal de cáscara | Granada | Cuevas del Campo | 18199 | 3 | 880 | 0,701 | 7014,347 |
| 1730 | 18199A00300881 | OV | Olivar | Granada | Cuevas de Campo | 18199 | 3 | 881 | 2,368 | 23679,934 |
| 1731 | 18199A00300882 | OV | Olivar | Granada | Cuevas del Campo | 18199 | 3 | 882 | 1,689 | 16892,99 |
| 1732 | 18199A00300883 | FS | Frutal de cáscara | Granada | Cuevas del Campo | 18199 | 3 | 883 | 0,024 | 244,571 |
| 1733 | 18199A00300883 | FY | Frutal | Granada | Cuevas del Campo | 18199 | 3 | 883 | 0,085 | 851,976 |
| 1734 | 18199A00300883 | TA | Tierra arable | Granada | Cuevas del Campo | 18199 | 3 | 883 | 1,757 | 17572,258 |
| 1735 | 18199A00300884 | FS | Frutal de cáscara | Granada | Cuevas del Campo | 18199 | 3 | 884 | 1,639 | 16387,795 |
| 1736 | 18199A00300884 | FY | Frutal | Granada | Cuevas del Campo | 18199 | 3 | 884 | 0,012 | 124,849 |
| 1737 | 18199A00300884 | TA | Tierra arable | Granada | Cuevas del Campo | 18199 | 3 | 884 | 0,018 | 176,905 |
| 1738 | 18199A00300885 | FS | Frutal de cáscara | Granada | Cuevas del Campo | 18199 | 3 | 885 | 2,774 | 27744,828 |
| 1739 | 18199A00300885 | TA | Tierra arable | Granada | Cuevas del Campo | 18199 | 3 | 885 | 0,036 | 357,881 |
| 1740 | 18199A00300886 | TA | Tierra arable | Granada | Cuevas del Campo | 18199 | 3 | 886 | 0,967 | 9668,825 |
| 1741 | 18199A00300889 | FS | Frutal de cáscara | Granada | Cuevas del Campo | 18199 | 3 | 889 | 0,048 | 479,306 |
| 1742 | 18199A00300889 | OV | Olivar | Granada | Cuevas del Campo | 18199 | 3 | 889 | 1,839 | 18394,66 |
| 1743 | 18199A00300889 | TA | Tierra arable | Granada | Cuevas del Campo | 18199 | 3 | 889 | 0,012 | 115,982 |
| 1744 | 18199A00300890 | OV | Olivar | Granada | Cuevas del Campo | 18199 | 3 | 890 | 1,992 | 19923,446 |
| 1745 | 18199A00300891 | FY | Frutal | Granada | Cuevas del Campo | 18199 | 3 | 891 | 2,684 | 26843,043 |
| 1746 | 18199A00300892 | FS | Frutal de cáscara | Granada | Cuevas del Campo | 18199 | 3 | 892 | 0,74 | 7403,688 |
| 1747 | 18199A00300892 | FY | Frutal | Granada | Cuevas del Campo | 18199 | 3 | 892 | 0,043 | 427,167 |
| 1748 | 18199A00300892 | OV | Olivar | Granada | Cuevas del Campo | 18199 | 3 | 892 | 0,01 | 95,627 |
| 1749 | 18199A00300893 | FS | Frutal de cáscara | Granada | Cuevas del Campo | 18199 | 3 | 893 | 0,97 | 9702,802 |
| 1750 | 18199A00300893 | OV | Olivar | Granada | Cuevas del Campo | 18199 | 3 | 893 | 0,02 | 196,241 |
| 1751 | 18199A00300893 | TA | Tierra arable | Granada | Cuevas del Campo | 18199 | 3 | 893 | 0,011 | 110,265 |
| 1752 | 18199A00300894 | FS | Frutal de cáscara | Granada | Cuevas del Campo | 18199 | 3 | 894 | 1,008 | 10078,546 |
| 1753 | 18199A00300895 | FY | Frutal | Granada | Cuevas del Campo | 18199 | 3 | 895 | 0,201 | 2014,718 |
| 1754 | 18199A00300895 | TA | Tierra arable | Granada | Cuevas del Campo | 18199 | 3 | 895 | 0,81 | 8097,59 |
| 1755 | 18199A00300896 | TA | Tierra arable | Granada | Cuevas del Campo | 18199 | 3 | 896 | 1,134 | 11337,177 |
| 1756 | 18199A00300897 | OV | Olivar | Granada | Cuevas del Campo | 18199 | 3 | 897 | 2,036 | 20358,67 |
| 1757 | 18199A00300898 | OV | Olivar | Granada | Cuevas del Campo | 18199 | 3 | 898 | 1,154 | 11543,744 |
| 1758 | 18199A00300899 | OV | Olivar | Granada | Cuevas del Campo | 18199 | 3 | 899 | 1,3 | 13000,503 |
| 1759 | 18199A00300900 | OV | Olivar | Granada | Cuevas del Campo | 18199 | 3 | 900 | 0,285 | 2854,089 |
| 1760 | 18199A00300901 | OV | Olivar | Granada | Cuevas del Campo | 18199 | 3 | 901 | 4,052 | 40524,069 |
| 1761 | 18199A00300901 | TA | Tierra arable | Granada | Cuevas del Campo | 18199 | 3 | 901 | 1,845 | 18446,096 |
| 1762 | 18199A00300972 | FY | Frutal | Granada | Cuevas del Campo | 18199 | 3 | 972 | 0,011 | 110,318 |
| 1763 | 18199A00300972 | TA | Tierra arable | Granada | Cuevas del Campo | 18199 | 3 | 972 | 0,125 | 1245,904 |
| 1764 | 18199A00300973 | OV | Olivar | Granada | Cuevas del Campo | 18199 | 3 | 973 | 0,246 | 2464,926 |
| 1765 | 18199A00300974 | OV | Olivar | Granada | Cuevas del Campo | 18199 | 3 | 974 | 0,307 | 3072,951 |
| 1766 | 18199A00300975 | OV | Olivar | Granada | Cuevas del Campo | 18199 | 3 | 975 | 0,214 | 2143,694 |
| 1767 | 18199A00300976 | OV | Olivar | Granada | Cuevas del Campo | 18199 | 3 | 976 | 0,176 | 1760,767 |
| 1768 | 18199A00300977 | OV | Olivar | Granada | Cuevas del Campo | 18199 | 3 | 977 | 0,303 | 3030,572 |
| 1769 | 18199A00300978 | OV | Olivar | Granada | Cuevas del Campo | 18199 | 3 | 978 | 0,215 | 2145,542 |
| 1770 | 18199A00300979 | OV | Olivar | Granada | Cuevas del Campo | 18199 | 3 | 979 | 0,179 | 1790,306 |
| 1771 | 18199A00300980 | OV | Olivar | Granada | Cuevas del Campo | 18199 | 3 | 980 | 0,296 | 2962,604 |
| 1772 | 18199A00300981 | OV | Olivar | Granada | Cuevas del Campo | 18199 | 3 | 981 | 0,447 | 4470,579 |
| 1773 | 18199A00300982 | OV | Olivar | Granada | Cuevas del Campo | 18199 | 3 | 982 | 0,271 | 2712,376 |
| 1774 | 18199A00300983 | OV | Olivar | Granada | Cuevas del Campo | 18199 | 3 | 983 | 0,65 | 6499,445 |
| 1775 | 18199A00300984 | OV | Olivar | Granada | Cuevas del Campo | 18199 | 3 | 984 | 0,52 | 5198,834 |
| 1776 | 18199A00300985 | OV | Olivar | Granada | Cuevas del Campo | 18199 | 3 | 985 | 0,096 | 955,455 |
| 1777 | 18199A00300986 | OV | Olivar | Granada | Cuevas del Campo | 18199 | 3 | 986 | 0,066 | 662,974 |
| 1778 | 18199A00300987 | OV | Olivar | Granada | Cuevas del Campo | 18199 | 3 | 987 | 0,484 | 4835,517 |
| 1779 | 18199A00300988 | OV | Olivar | Granada | Cuevas del Campo | 18199 | 3 | 988 | 0,586 | 5860,316 |
| 1780 | 18199A00300988 | TA | Tierra arable | Granada | Cuevas del Campo | 18199 | 3 | 988 | 0,286 | 2856,867 |
| 1781 | 18199A00300989 | OV | Olivar | Granada | Cuevas del Campo | 18199 | 3 | 989 | 0,464 | 4635,298 |
| 1782 | 18199A00300989 | TA | Tierra arable | Granada | Cuevas del Campo | 18199 | 3 | 989 | 0,133 | 1329,208 |
| 1783 | 18199A00300990 | TA | Tierra arable | Granada | Cuevas del Campo | 18199 | 3 | 990 | 0,275 | 2753,855 |
| 1784 | 18199A00300991 | OV | Olivar | Granada | Cuevas del Campo | 18199 | 3 | 991 | 0,153 | 1528,653 |
| 1785 | 18199A00300992 | OV | Olivar | Granada | Cuevas del Campo | 18199 | 3 | 992 | 0,141 | 1410,098 |
| 1786 | 18199A00300993 | OV | Olivar | Granada | Cuevas del Campo | 18199 | 3 | 993 | 0,182 | 1821,068 |
| 1787 | 18199A00300994 | OV | Olivar | Granada | Cuevas del Campo | 18199 | 3 | 994 | 0,577 | 5766,814 |
| 1788 | 18199A00300994 | TA | Tierra arable | Granada | Cuevas del Campo | 18199 | 3 | 994 | 0,563 | 5629,266 |
| 1789 | 18199A00300995 | OV | Olivar | Granada | Cuevas del Campo | 18199 | 3 | 995 | 0,573 | 5730,331 |
| 1790 | 18199A00300995 | TA | Tierra arable | Granada | Cuevas del Campo | 18199 | 3 | 995 | 0,813 | 8125,184 |
| 1791 | 18199A00300996 | TA | Tierra arable | Granada | Cuevas del Campo | 18199 | 3 | 996 | 0,822 | 8223,176 |
| 1792 | 18199A00300997 | OV | Olivar | Granada | Cuevas del Campo | 18199 | 3 | 997 | 0,092 | 924,219 |
| 1793 | 18199A00300997 | TA | Tierra arable | Granada | Cuevas del Campo | 18199 | 3 | 997 | 0,847 | 8474,588 |
| 1794 | 18199A00300998 | FY | Frutal | Granada | Cuevas del Campo | 18199 | 3 | 998 | 0,039 | 389,967 |
| 1795 | 18199A00300998 | TA | Tierra arable | Granada | Cuevas del Campo | 18199 | 3 | 998 | 1,156 | 11564,919 |
| 1796 | 18199A00300999 | TA | Tierra arable | Granada | Cuevas del Campo | 18199 | 3 | 999 | 0,479 | 4785,4 |
| 1797 | 18199A00301000 | TA | Tierra arable | Granada | Cuevas del Campo | 18199 | 3 | 1000 | 0,252 | 2520,387 |
| 1798 | 18199A00301001 | TA | Tierra arable | Granada | Cuevas del Campo | 18199 | 3 | 1001 | 0,336 | 3358,295 |
| 1799 | 18199A00301002 | OV | Olivar | Granada | Cuevas del Campo | 18199 | 3 | 1002 | 0,107 | 1071,28 |
| 1800 | 18199A00301003 | OV | Olivar | Granada | Cuevas del Campo | 18199 | 3 | 1003 | 0,04 | 398,526 |
| 1801 | 18199A00301003 | TA | Tierra arable | Granada | Cuevas del Campo | 18199 | 3 | 1003 | 0,221 | 2208,069 |
| 1802 | 18199A00301004 | TA | Tierra arable | Granada | Cuevas del Campo | 18199 | 3 | 1004 | 0,32 | 3197,066 |
| 1803 | 18199A00301005 | TA | Tierra arable | Granada | Cuevas del Campo | 18199 | 3 | 1005 | 0,443 | 4426,027 |
| 1804 | 18199A00301006 | TA | Tierra arable | Granada | Cuevas del Campo | 18199 | 3 | 1006 | 0,269 | 2688,102 |

| Nº | Ref. Catastral | CD Uso | Uso | Provincia | Municipio | Codigo INE | Polígono | Parcela | Area (ha) | Area ($m^2$) |
|---|---|---|---|---|---|---|---|---|---|---|
| 1805 | 18199A00301007 | TA | Tierra arable | Granada | Cuevas del Campo | 18199 | 3 | 1007 | 0,255 | 2552,559 |
| 1806 | 18199A00301008 | TA | Tierra arable | Granada | Cuevas del Campo | 18199 | 3 | 1008 | 0,332 | 3319,695 |
| 1807 | 18199A00301009 | TA | Tierra arable | Granada | Cuevas del Campo | 18199 | 3 | 1009 | 0,347 | 3468,504 |
| 1808 | 18199A00301010 | OV | Olivar | Granada | Cuevas del Campo | 18199 | 3 | 1010 | 0,013 | 133,958 |
| 1809 | 18199A00301010 | TA | Tierra arable | Granada | Cuevas del Campo | 18199 | 3 | 1010 | 1,131 | 11308,571 |
| 1810 | 18199A00301011 | TA | Tierra arable | Granada | Cuevas del Campo | 18199 | 3 | 1011 | 0,311 | 3105,861 |
| 1811 | 18199A00301012 | OV | Olivar | Granada | Cuevas del Campo | 18199 | 3 | 1012 | 0,005 | 46,678 |
| 1812 | 18199A00301012 | TA | Tierra arable | Granada | Cuevas del Campo | 18199 | 3 | 1012 | 0,423 | 4227,992 |
| 1813 | 18199A00301013 | TA | Tierra arable | Granada | Cuevas del Campo | 18199 | 3 | 1013 | 0,589 | 5885,362 |
| 1814 | 18199A00301014 | TA | Tierra arable | Granada | Cuevas del Campo | 18199 | 3 | 1014 | 0,125 | 1253,667 |
| 1815 | 18199A00301015 | TA | Tierra arable | Granada | Cuevas del Campo | 18199 | 3 | 1015 | 0,358 | 3576,668 |
| 1816 | 18199A00301016 | TA | Tierra arable | Granada | Cuevas del Campo | 18199 | 3 | 1016 | 0,502 | 5022,746 |
| 1817 | 18199A00301017 | TA | Tierra arable | Granada | Cuevas del Campo | 18199 | 3 | 1017 | 0,54 | 5404,817 |
| 1818 | 18199A00301018 | OV | Olivar | Granada | Cuevas del Campo | 18199 | 3 | 1018 | 0,011 | 106,766 |
| 1819 | 18199A00301018 | TA | Tierra arable | Granada | Cuevas del Campo | 18199 | 3 | 1018 | 0,723 | 7229,952 |
| 1820 | 18199A00301019 | OV | Olivar | Granada | Cuevas del Campo | 18199 | 3 | 1019 | 0,545 | 5452,324 |
| 1821 | 18199A00301019 | TA | Tierra arable | Granada | Cuevas del Campo | 18199 | 3 | 1019 | 0,149 | 1491,56 |
| 1822 | 18199A00301020 | OV | Olivar | Granada | Cuevas del Campo | 18199 | 3 | 1020 | 0,207 | 2074,777 |
| 1823 | 18199A00301020 | TA | Tierra arable | Granada | Cuevas del Campo | 18199 | 3 | 1020 | 0,154 | 1540,539 |
| 1824 | 18199A00301021 | OV | Olivar | Granada | Cuevas del Campo | 18199 | 3 | 1021 | 0,018 | 184,226 |
| 1825 | 18199A00301021 | TA | Tierra arable | Granada | Cuevas del Campo | 18199 | 3 | 1021 | 0,236 | 2361,232 |
| 1826 | 18199A00301022 | OV | Olivar | Granada | Cuevas del Campo | 18199 | 3 | 1022 | 0,078 | 778,716 |
| 1827 | 18199A00301022 | TA | Tierra arable | Granada | Cuevas del Campo | 18199 | 3 | 1022 | 0,39 | 3897,003 |
| 1828 | 18199A00301023 | TA | Tierra arable | Granada | Cuevas del Campo | 18199 | 3 | 1023 | 0,322 | 3221,779 |
| 1829 | 18199A00301024 | TA | Tierra arable | Granada | Cuevas del Campo | 18199 | 3 | 1024 | 0,98 | 9795,206 |
| 1830 | 18199A00301025 | TA | Tierra arable | Granada | Cuevas del Campo | 18199 | 3 | 1025 | 1,666 | 16657,433 |
| 1831 | 18199A00301026 | OV | Olivar | Granada | Cuevas del Campo | 18199 | 3 | 1026 | 3,317 | 33165,034 |
| 1832 | 18199A00301026 | TA | Tierra arable | Granada | Cuevas del Campo | 18199 | 3 | 1026 | 1,764 | 17637,832 |
| 1833 | 18199A00301027 | OV | Olivar | Granada | Cuevas del Campo | 18199 | 3 | 1027 | 0,486 | 4856,858 |
| 1834 | 18199A00301028 | OV | Olivar | Granada | Cuevas del Campo | 18199 | 3 | 1028 | 0,772 | 7722,738 |
| 1835 | 18199A00301028 | TA | Tierra arable | Granada | Cuevas del Campo | 18199 | 3 | 1028 | 0,292 | 2922,361 |
| 1836 | 18199A00301029 | OV | Olivar | Granada | Cuevas del Campo | 18199 | 3 | 1029 | 0,039 | 389,525 |
| 1837 | 18199A00301029 | TA | Tierra arable | Granada | Cuevas del Campo | 18199 | 3 | 1029 | 0,888 | 8879,652 |
| 1838 | 18199A00301030 | OV | Olivar | Granada | Cuevas del Campo | 18199 | 3 | 1030 | 0,477 | 4770,136 |
| 1839 | 18199A00301031 | FS | Frutal de cáscara | Granada | Cuevas del Campo | 18199 | 3 | 1031 | 0,034 | 342,873 |
| 1840 | 18199A00301031 | OV | Olivar | Granada | Cuevas del Campo | 18199 | 3 | 1031 | 0,639 | 6387,255 |
| 1841 | 18199A00301032 | OV | Olivar | Granada | Cuevas del Campo | 18199 | 3 | 1032 | 0,641 | 6406,094 |
| 1842 | 18199A00301033 | FS | Frutal de cáscara | Granada | Cuevas del Campo | 18199 | 3 | 1033 | 0,986 | 9858,261 |
| 1843 | 18199A00301034 | FY | Frutal | Granada | Cuevas del Campo | 18199 | 3 | 1034 | 0,596 | 5956,494 |
| 1844 | 18199A00301035 | FS | Frutal de cáscara | Granada | Cuevas del Campo | 18199 | 3 | 1035 | 0,497 | 4970,659 |
| 1845 | 18199A00301036 | FY | Frutal | Granada | Cuevas del Campo | 18199 | 3 | 1036 | 0,475 | 4753,333 |
| 1846 | 18199A00301037 | FS | Frutal de cáscara | Granada | Cuevas del Campo | 18199 | 3 | 1037 | 0,485 | 4849,01 |
| 1847 | 18199A00301038 | FS | Frutal de cáscara | Granada | Cuevas del Campo | 18199 | 3 | 1038 | 0,63 | 6297,888 |
| 1848 | 18199A00301039 | FS | Frutal de cáscara | Granada | Cuevas del Campo | 18199 | 3 | 1039 | 1,247 | 12469,1 |
| 1849 | 18199A00301040 | FS | Frutal de cáscara | Granada | Cuevas del Campo | 18199 | 3 | 1040 | 1,209 | 12088,831 |
| 1850 | 18199A00301041 | FS | Frutal de cáscara | Granada | Cuevas del Campo | 18199 | 3 | 1041 | 1,262 | 12615,838 |
| 1851 | 18199A00301042 | FS | Frutal de cáscara | Granada | Cuevas del Campo | 18199 | 3 | 1042 | 1,367 | 13668,53 |
| 1852 | 18199A00301042 | TA | Tierra arable | Granada | Cuevas del Campo | 18199 | 3 | 1042 | 0,005 | 54,006 |
| 1853 | 18199A00301043 | FS | Frutal de cáscara | Granada | Cuevas del Campo | 18199 | 3 | 1043 | 0,914 | 9143,806 |
| 1854 | 18199A00301044 | FS | Frutal de cáscara | Granada | Cuevas del Campo | 18199 | 3 | 1044 | 0,996 | 9962,583 |
| 1855 | 18199A00301045 | FS | Frutal de cáscara | Granada | Cuevas del Campo | 18199 | 3 | 1045 | 0,845 | 8452,402 |
| 1856 | 18199A00301046 | FS | Frutal de cáscara | Granada | Cuevas del Campo | 18199 | 3 | 1046 | 0,013 | 132,478 |
| 1857 | 18199A00301046 | OV | Olivar | Granada | Cuevas del Campo | 18199 | 3 | 1046 | 0,968 | 9677,121 |
| 1858 | 18199A00301047 | OV | Olivar | Granada | Cuevas del Campo | 18199 | 3 | 1047 | 3,185 | 31851,228 |
| 1859 | 18199A00301048 | OV | Olivar | Granada | Cuevas del Campo | 18199 | 3 | 1048 | 3,526 | 35258,853 |
| 1860 | 18199A00301049 | OV | Olivar | Granada | Cuevas del Campo | 18199 | 3 | 1049 | 1,715 | 17152,222 |
| 1861 | 18199A00301050 | FS | Frutal de cáscara | Granada | Cuevas del Campo | 18199 | 3 | 1050 | 1,211 | 12109,624 |
| 1862 | 18199A00301051 | FS | Frutal de cáscara | Granada | Cuevas del Campo | 18199 | 3 | 1051 | 1,174 | 11741,031 |
| 1863 | 18199A00301053 | FS | Frutal de cáscara | Granada | Cuevas del Campo | 18199 | 3 | 1053 | 1,498 | 14979,356 |
| 1864 | 18199A00301054 | FS | Frutal de cáscara | Granada | Cuevas del Campo | 18199 | 3 | 1054 | 2,322 | 23218,119 |
| 1865 | 18199A00301056 | FS | Frutal de cáscara | Granada | Cuevas del Campo | 18199 | 3 | 1056 | 1,491 | 14914,405 |
| 1866 | 18199A00301057 | FS | Frutal de cáscara | Granada | Cuevas del Campo | 18199 | 3 | 1057 | 0,991 | 9908,384 |
| 1867 | 18199A00301062 | OV | Olivar | Granada | Cuevas del Campo | 18199 | 3 | 1062 | 0,264 | 2640,643 |
| 1868 | 18199A00301062 | TA | Tierra arable | Granada | Cuevas del Campo | 18199 | 3 | 1062 | 0,31 | 3098,245 |
| 1869 | 18199A00301063 | OV | Olivar | Granada | Cuevas del Campo | 18199 | 3 | 1063 | 0,298 | 2979,438 |
| 1870 | 18199A00301063 | TA | Tierra arable | Granada | Cuevas del Campo | 18199 | 3 | 1063 | 0,106 | 1061,381 |
| 1871 | 18199A00301064 | OV | Olivar | Granada | Cuevas del Campo | 18199 | 3 | 1064 | 0,298 | 2980,6 |
| 1872 | 18199A00301064 | TA | Tierra arable | Granada | Cuevas del Campo | 18199 | 3 | 1064 | 0,072 | 721,744 |
| 1873 | 18199A00301065 | OV | Olivar | Granada | Cuevas del Campo | 18199 | 3 | 1065 | 0,25 | 2498,466 |
| 1874 | 18199A00301066 | OV | Olivar | Granada | Cuevas del Campo | 18199 | 3 | 1066 | 0,15 | 1501,101 |
| 1875 | 18199A00301066 | TA | Tierra arable | Granada | Cuevas del Campo | 18199 | 3 | 1066 | 0,065 | 652,528 |
| 1876 | 18199A00301067 | OV | Olivar | Granada | Cuevas del Campo | 18199 | 3 | 1067 | 0,353 | 3527,661 |
| 1877 | 18199A00301068 | OV | Olivar | Granada | Cuevas del Campo | 18199 | 3 | 1068 | 0,133 | 1329,848 |
| 1878 | 18199A00301069 | OV | Olivar | Granada | Cuevas del Campo | 18199 | 3 | 1069 | 0,129 | 1289,533 |
| 1879 | 18199A00301069 | TA | Tierra arable | Granada | Cuevas del Campo | 18199 | 3 | 1069 | 0,17 | 1698,354 |
| 1880 | 18199A00301070 | FY | Frutal | Granada | Cuevas del Campo | 18199 | 3 | 1070 | 0,205 | 2047,269 |
| 1881 | 18199A00301070 | TA | Tierra arable | Granada | Cuevas del Campo | 18199 | 3 | 1070 | 0,113 | 1129,583 |
| 1882 | 18199A00301071 | OV | Olivar | Granada | Cuevas del Campo | 18199 | 3 | 1071 | 0,175 | 1749,391 |
| 1883 | 18199A00301072 | OV | Olivar | Granada | Cuevas del Campo | 18199 | 3 | 1072 | 0,149 | 1489,789 |
| 1884 | 18199A00301073 | OV | Olivar | Granada | Cuevas del Campo | 18199 | 3 | 1073 | 0,189 | 1885,222 |
| 1885 | 18199A00301074 | FY | Frutal | Granada | Cuevas del Campo | 18199 | 3 | 1074 | 0,197 | 1967,322 |
| 1886 | 18199A00301075 | FY | Frutal | Granada | Cuevas del Campo | 18199 | 3 | 1075 | 0,185 | 1846,159 |

| Nº | Ref. Catastral | CD Uso | Uso | Provincia | Municipio | Codigo INE | Polígono | Parcela | Area (ha) | Area ($m^2$) |
|---|---|---|---|---|---|---|---|---|---|---|
| 1887 | 18199A00301075 | TA | Tierra arable | Granada | Cuevas del Campo | 18199 | 3 | 1075 | 0,429 | 4287,342 |
| 1888 | 18199A00301076 | FY | Frutal | Granada | Cuevas del Campo | 18199 | 3 | 1076 | 0,027 | 271,511 |
| 1889 | 18199A00301076 | TA | Tierra arable | Granada | Cuevas del Campo | 18199 | 3 | 1076 | 2,243 | 22433,843 |
| 1890 | 18199A00301077 | OV | Olivar | Granada | Cuevas de Campo | 18199 | 3 | 1077 | 0,036 | 357,237 |
| 1891 | 18199A00301080 | OV | Olivar | Granada | Cuevas del Campo | 18199 | 3 | 1080 | 0,119 | 1185,003 |
| 1892 | 18199A00301080 | TA | Tierra arable | Granada | Cuevas del Campo | 18199 | 3 | 1080 | 1,397 | 13965,943 |
| 1893 | 18199A00301081 | IV | Invernaderos y cultivos | Granada | Cuevas del Campo | 18199 | 3 | 1081 | 0,851 | 8510,534 |
| 1894 | 18199A00301081 | OV | Olivar | Granada | Cuevas del Campo | 18199 | 3 | 1081 | 1,466 | 14656,888 |
| 1895 | 18199A00301081 | TA | Tierra arable | Granada | Cuevas del Campo | 18199 | 3 | 1081 | 1,252 | 12516,485 |
| 1896 | 18199A00301082 | TA | Tierra arable | Granada | Cuevas del Campo | 18199 | 3 | 1082 | 0,147 | 1467,382 |
| 1897 | 18199A00301083 | TA | Tierra arable | Granada | Cuevas del Campo | 18199 | 3 | 1083 | 0,256 | 2562,59 |
| 1898 | 18199A00301085 | OV | Olivar | Granada | Cuevas del Campo | 18199 | 3 | 1085 | 0,461 | 4613,281 |
| 1899 | 18199A00301085 | TA | Tierra arable | Granada | Cuevas del Campo | 18199 | 3 | 1085 | 0,404 | 4039,635 |
| 1900 | 18199A00301086 | OV | Olivar | Granada | Cuevas del Campo | 18199 | 3 | 1086 | 0,474 | 4743,887 |
| 1901 | 18199A00301087 | OV | Olivar | Granada | Cuevas del Campo | 18199 | 3 | 1087 | 0,028 | 275,369 |
| 1902 | 18199A00301087 | TA | Tierra arable | Granada | Cuevas del Campo | 18199 | 3 | 1087 | 0,246 | 2458,262 |
| 1903 | 18199A00301088 | OV | Olivar | Granada | Cuevas del Campo | 18199 | 3 | 1088 | 0,413 | 4127,897 |
| 1904 | 18199A00301088 | TA | Tierra arable | Granada | Cuevas del Campo | 18199 | 3 | 1088 | 0,217 | 2168,476 |
| 1905 | 18199A00301089 | OV | Olivar | Granada | Cuevas del Campo | 18199 | 3 | 1089 | 0,503 | 5028,922 |
| 1906 | 18199A00301089 | TA | Tierra arable | Granada | Cuevas del Campo | 18199 | 3 | 1089 | 0,192 | 1918,71 |
| 1907 | 18199A00301090 | OV | Olivar | Granada | Cuevas del Campo | 18199 | 3 | 1090 | 0,774 | 7737,514 |
| 1908 | 18199A00301090 | TA | Tierra arable | Granada | Cuevas del Campo | 18199 | 3 | 1090 | 0,256 | 2563,297 |
| 1909 | 18199A00301091 | OV | Olivar | Granada | Cuevas del Campo | 18199 | 3 | 1091 | 0,686 | 6861,581 |
| 1910 | 18199A00301091 | TA | Tierra arable | Granada | Cuevas del Campo | 18199 | 3 | 1091 | 0,171 | 1712,073 |
| 1911 | 18199A00301092 | OV | Olivar | Granada | Cuevas del Campo | 18199 | 3 | 1092 | 1,587 | 15865,922 |
| 1912 | 18199A00301092 | TA | Tierra arable | Granada | Cuevas del Campo | 18199 | 3 | 1092 | 0,558 | 5575,789 |
| 1913 | 18199A00301093 | FS | Frutal de cáscara | Granada | Cuevas del Campo | 18199 | 3 | 1093 | 0,307 | 3073,265 |
| 1914 | 18199A00301093 | OV | Olivar | Granada | Cuevas del Campo | 18199 | 3 | 1093 | 0,781 | 7812,229 |
| 1915 | 18199A00301094 | OV | Olivar | Granada | Cuevas del Campo | 18199 | 3 | 1094 | 0,214 | 2142,855 |
| 1916 | 18199A00301094 | TA | Tierra arable | Granada | Cuevas del Campo | 18199 | 3 | 1094 | 0,096 | 959,26 |
| 1917 | 18199A00301095 | OV | Olivar | Granada | Cuevas del Campo | 18199 | 3 | 1095 | 0,051 | 506,88 |
| 1918 | 18199A00301096 | OV | Olivar | Granada | Cuevas del Campo | 18199 | 3 | 1096 | 0,149 | 1491,319 |
| 1919 | 18199A00301097 | FS | Frutal de cáscara | Granada | Cuevas del Campo | 18199 | 3 | 1097 | 1,394 | 13935,657 |
| 1920 | 18199A00301098 | TA | Tierra arable | Granada | Cuevas del Campo | 18199 | 3 | 1098 | 0,474 | 4736,958 |
| 1921 | 18199A00301101 | FS | Frutal de cáscara | Granada | Cuevas del Campo | 18199 | 3 | 1101 | 1,544 | 15443,019 |
| 1922 | 18199A00301103 | FS | Frutal de cáscara | Granada | Cuevas del Campo | 18199 | 3 | 1103 | 1,422 | 14216,287 |
| 1923 | 18199A00301104 | FY | Frutal | Granada | Cuevas del Campo | 18199 | 3 | 1104 | 0,263 | 2629,803 |
| 1924 | 18199A00301105 | FS | Frutal de cáscara | Granada | Cuevas del Campo | 18199 | 3 | 1105 | 1,348 | 13483,703 |
| 1925 | 18199A00301106 | FS | Frutal de cáscara | Granada | Cuevas del Campo | 18199 | 3 | 1106 | 0,036 | 356,219 |
| 1926 | 18199A00301106 | OV | Olivar | Granada | Cuevas del Campo | 18199 | 3 | 1106 | 1,401 | 14006,142 |
| 1927 | 18199A00301107 | FS | Frutal de cáscara | Granada | Cuevas del Campo | 18199 | 3 | 1107 | 1,648 | 16481,246 |
| 1928 | 18199A00301107 | OV | Olivar | Granada | Cuevas del Campo | 18199 | 3 | 1107 | 0,073 | 730,483 |
| 1929 | 18199A00301110 | OV | Olivar | Granada | Cuevas del Campo | 18199 | 3 | 1110 | 1,618 | 16178,941 |
| 1930 | 18199A00301112 | TA | Tierra arable | Granada | Cuevas del Campo | 18199 | 3 | 1112 | 2,727 | 27274,279 |
| 1931 | 18199A00301125 | TA | Tierra arable | Granada | Cuevas del Campo | 18199 | 3 | 1125 | 0,715 | 7151,743 |
| 1932 | 18199A00301140 | FY | Frutal | Granada | Cuevas del Campo | 18199 | 3 | 1140 | 0,224 | 2244,559 |
| 1933 | 18199A00301140 | OV | Olivar | Granada | Cuevas del Campo | 18199 | 3 | 1140 | 0,79 | 7897,188 |
| 1934 | 18199A00301141 | FY | Frutal | Granada | Cuevas del Campo | 18199 | 3 | 1141 | 0,037 | 367,378 |
| 1935 | 18199A00301141 | OV | Olivar | Granada | Cuevas del Campo | 18199 | 3 | 1141 | 0,061 | 609,389 |
| 1936 | 18199A00301142 | OV | Olivar | Granada | Cuevas del Campo | 18199 | 3 | 1142 | 1,825 | 18250,61 |
| 1937 | 18199A00301143 | OV | Olivar | Granada | Cuevas del Campo | 18199 | 3 | 1143 | 0,212 | 2118,542 |
| 1938 | 18199A00301170 | TA | Tierra arable | Granada | Cuevas del Campo | 18199 | 3 | 1170 | 0,739 | 7392,529 |
| 1939 | 18199A00301171 | OV | Olivar | Granada | Cuevas del Campo | 18199 | 3 | 1171 | 0,899 | 8993,052 |
| 1940 | 18199A00301172 | OV | Olivar | Granada | Cuevas del Campo | 18199 | 3 | 1172 | 1,357 | 13574,773 |
| 1941 | 18199A00301174 | TA | Tierra arable | Granada | Cuevas del Campo | 18199 | 3 | 1174 | 0,259 | 2590,363 |
| 1942 | 18199A00301175 | TA | Tierra arable | Granada | Cuevas del Campo | 18199 | 3 | 1175 | 0,066 | 663,34 |
| 1943 | 18199A00301180 | TA | Tierra arable | Granada | Cuevas del Campo | 18199 | 3 | 1180 | 0,496 | 4960,337 |
| 1944 | 18199A00301181 | TA | Tierra arable | Granada | Cuevas del Campo | 18199 | 3 | 1181 | 0,403 | 4033,769 |
| 1945 | 18199A00301182 | OV | Olivar | Granada | Cuevas del Campo | 18199 | 3 | 1182 | 0,05 | 500,925 |
| 1946 | 18199A00301182 | TA | Tierra arable | Granada | Cuevas del Campo | 18199 | 3 | 1182 | 0,274 | 2743,306 |
| 1947 | 18199A00301188 | OV | Olivar | Granada | Cuevas del Campo | 18199 | 3 | 1188 | 0,791 | 7910,958 |
| 1948 | 18199A00301188 | TA | Tierra arable | Granada | Cuevas del Campo | 18199 | 3 | 1188 | 0,977 | 9774,808 |
| 1949 | 18199A00301205 | TA | Tierra arable | Granada | Cuevas del Campo | 18199 | 3 | 1205 | 0,433 | 4329,024 |
| 1950 | 18199A00301207 | OV | Olivar | Granada | Cuevas del Campo | 18199 | 3 | 1207 | 0,601 | 6006,71 |
| 1951 | 18199A00301209 | FY | Frutal | Granada | Cuevas del Campo | 18199 | 3 | 1209 | 0,008 | 83,891 |
| 1952 | 18199A00301209 | OV | Olivar | Granada | Cuevas del Campo | 18199 | 3 | 1209 | 0,094 | 942,953 |
| 1953 | 18199A00301209 | TA | Tierra arable | Granada | Cuevas del Campo | 18199 | 3 | 1209 | 0,011 | 107,146 |
| 1954 | 18199A00301210 | FS | Frutal de cáscara | Granada | Cuevas del Campo | 18199 | 3 | 1210 | 0,125 | 1245,717 |
| 1955 | 18199A00301210 | TA | Tierra arable | Granada | Cuevas del Campo | 18199 | 3 | 1210 | 0,049 | 494,214 |
| 1956 | 18199A00301213 | OV | Olivar | Granada | Cuevas del Campo | 18199 | 3 | 1213 | 0,231 | 2314,071 |
| 1957 | 18199A00301214 | TA | Tierra arable | Granada | Cuevas del Campo | 18199 | 3 | 1214 | 0,691 | 6905,462 |
| 1958 | 18199A00301215 | TA | Tierra arable | Granada | Cuevas del Campo | 18199 | 3 | 1215 | 0,259 | 2586,419 |
| 1959 | 18199A00301216 | TA | Tierra arable | Granada | Cuevas del Campo | 18199 | 3 | 1216 | 0,414 | 4137,127 |
| 1960 | 18199A00301217 | TA | Tierra arable | Granada | Cuevas del Campo | 18199 | 3 | 1217 | 0,325 | 3254,943 |
| 1961 | 18199A00301221 | FY | Frutal | Granada | Cuevas del Campo | 18199 | 3 | 1221 | 0,091 | 907,232 |
| 1962 | 18199A00301221 | TA | Tierra arable | Granada | Cuevas del Campo | 18199 | 3 | 1221 | 0,252 | 2523,19 |
| 1963 | 18199A00301222 | TA | Tierra arable | Granada | Cuevas del Campo | 18199 | 3 | 1222 | 0,062 | 622,081 |
| 1964 | 18199A00301223 | TA | Tierra arable | Granada | Cuevas del Campo | 18199 | 3 | 1223 | 0,058 | 582,361 |
| 1965 | 18199A00301224 | OV | Olivar | Granada | Cuevas del Campo | 18199 | 3 | 1224 | 0,055 | 548,479 |
| 1966 | 18199A00301227 | FY | Frutal | Granada | Cuevas del Campo | 18199 | 3 | 1227 | 0,313 | 3127,124 |
| 1967 | 18199A00301227 | OV | Olivar | Granada | Cuevas del Campo | 18199 | 3 | 1227 | 0,564 | 5642,427 |
| 1968 | 18199A00301232 | OV | Olivar | Granada | Cuevas del Campo | 18199 | 3 | 1232 | 0,637 | 6374,076 |

| Nº | Ref. Catastral | CD Uso | Uso | Provincia | Municipio | Codigo INE | Polígono | Parcela | Area (ha) | Area ($m^2$) |
|---|---|---|---|---|---|---|---|---|---|---|
| 1969 | 18199A00301232 | TA | Tierra arable | Granada | Cuevas del Campo | 18199 | 3 | 1232 | 0,314 | 3144,976 |
| 1970 | 18199A00301233 | OV | Olivar | Granada | Cuevas del Campo | 18199 | 3 | 1233 | 0,413 | 4127,457 |
| 1971 | 18199A00301233 | TA | Tierra arable | Granada | Cuevas del Campo | 18199 | 3 | 1233 | 0,793 | 7933,706 |
| 1972 | 18199A00301234 | OV | Olivar | Granada | Cuevas del Campo | 18199 | 3 | 1234 | 0,65 | 6501,381 |
| 1973 | 18199A00301235 | OV | Olivar | Granada | Cuevas del Campo | 18199 | 3 | 1235 | 0,712 | 7119,056 |
| 1974 | 18199A00301236 | OV | Olivar | Granada | Cuevas del Campo | 18199 | 3 | 1236 | 0,355 | 3552,44 |
| 1975 | 18199A00301237 | OV | Olivar | Granada | Cuevas del Campo | 18199 | 3 | 1237 | 0,988 | 9883,225 |
| 1976 | 18199A00301237 | TA | Tierra arable | Granada | Cuevas del Campo | 18199 | 3 | 1237 | 0,148 | 1475,814 |
| 1977 | 18199A00301238 | OV | Olivar | Granada | Cuevas del Campo | 18199 | 3 | 1238 | 0,34 | 3401,873 |
| 1978 | 18199A00301238 | TA | Tierra arable | Granada | Cuevas del Campo | 18199 | 3 | 1238 | 0,323 | 3230,173 |
| 1979 | 18199A00301239 | FS | Frutal de cáscara | Granada | Cuevas del Campo | 18199 | 3 | 1239 | 0,042 | 423,715 |
| 1980 | 18199A00301239 | TA | Tierra arable | Granada | Cuevas del Campo | 18199 | 3 | 1239 | 0,057 | 565,746 |
| 1981 | 18199A00301240 | TA | Tierra arable | Granada | Cuevas del Campo | 18199 | 3 | 1240 | 0,405 | 4049,967 |
| 1982 | 18199A00301241 | OV | Olivar | Granada | Cuevas del Campo | 18199 | 3 | 1241 | 0,418 | 4181,14 |
| 1983 | 18199A00301242 | OV | Olivar | Granada | Cuevas del Campo | 18199 | 3 | 1242 | 0,689 | 6892,011 |
| 1984 | 18199A00301243 | OV | Olivar | Granada | Cuevas del Campo | 18199 | 3 | 1243 | 0,199 | 1992,374 |
| 1985 | 18199A00301243 | TA | Tierra arable | Granada | Cuevas del Campo | 18199 | 3 | 1243 | 0,502 | 5015,558 |
| 1986 | 18199A00301246 | FY | Frutal | Granada | Cuevas del Campo | 18199 | 3 | 1246 | 0,133 | 1326,168 |
| 1987 | 18199A00301247 | TA | Tierra arable | Granada | Cuevas del Campo | 18199 | 3 | 1247 | 0,16 | 1599,926 |
| 1988 | 18199A00301251 | OV | Olivar | Granada | Cuevas del Campo | 18199 | 3 | 1251 | 0,024 | 238,296 |
| 1989 | 18199A00301253 | FY | Frutal | Granada | Cuevas del Campo | 18199 | 3 | 1253 | 0,908 | 9083,253 |
| 1990 | 18199A00301255 | OV | Olivar | Granada | Cuevas del Campo | 18199 | 3 | 1255 | 0,252 | 2520,332 |
| 1991 | 18199A00301257 | TA | Tierra arable | Granada | Cuevas del Campo | 18199 | 3 | 1257 | 0,046 | 461,634 |
| 1992 | 18199A00301261 | FS | Frutal de cáscara | Granada | Cuevas del Campo | 18199 | 3 | 1261 | 0,865 | 8647,943 |
| 1993 | 18199A00301263 | FY | Frutal | Granada | Cuevas del Campo | 18199 | 3 | 1263 | 0,356 | 3559,401 |
| 1994 | 18199A00301273 | OV | Olivar | Granada | Cuevas del Campo | 18199 | 3 | 1273 | 0,232 | 2318,463 |
| 1995 | 18199A00301274 | OV | Olivar | Granada | Cuevas del Campo | 18199 | 3 | 1274 | 0,63 | 6296,331 |
| 1996 | 18199A00301275 | TA | Tierra arable | Granada | Cuevas del Campo | 18199 | 3 | 1275 | 0,378 | 3783,796 |
| 1997 | 18199A00301276 | OV | Olivar | Granada | Cuevas del Campo | 18199 | 3 | 1276 | 0,26 | 2604,718 |
| 1998 | 18199A00301277 | TA | Tierra arable | Granada | Cuevas del Campo | 18199 | 3 | 1277 | 1,209 | 12089,338 |
| 1999 | 18199A00301278 | OV | Olivar | Granada | Cuevas de Campo | 18199 | 3 | 1278 | 0,06 | 603,018 |
| 2000 | 18199A00301280 | OV | Olivar | Granada | Cuevas del Campo | 18199 | 3 | 1280 | 0,172 | 1717,097 |
| 2001 | 18199A00301281 | FY | Frutal | Granada | Cuevas del Campo | 18199 | 3 | 1281 | 0,367 | 3665,224 |
| 2002 | 18199A00301281 | TA | Tierra arable | Granada | Cuevas del Campo | 18199 | 3 | 1281 | 1,049 | 10492,456 |
| 2003 | 18199A00301282 | OV | Olivar | Granada | Cuevas del Campo | 18199 | 3 | 1282 | 0,241 | 2410,42 |
| 2004 | 18199A00301282 | TA | Tierra arable | Granada | Cuevas del Campo | 18199 | 3 | 1282 | 1,175 | 11745,043 |
| 2005 | 18199A00301285 | OV | Olivar | Granada | Cuevas del Campo | 18199 | 3 | 1285 | 0,492 | 4923,427 |
| 2006 | 18199A00301286 | FY | Frutal | Granada | Cuevas del Campo | 18199 | 3 | 1286 | 0,571 | 5709,541 |
| 2007 | 18199A00301286 | OV | Olivar | Granada | Cuevas del Campo | 18199 | 3 | 1286 | 1,978 | 19781,886 |
| 2008 | 18199A00301286 | TA | Tierra arable | Granada | Cuevas del Campo | 18199 | 3 | 1286 | 1,114 | 11143,93 |
| 2009 | 18199A00301287 | OV | Olivar | Granada | Cuevas del Campo | 18199 | 3 | 1287 | 0,72 | 7201,289 |
| 2010 | 18199A00301288 | TA | Tierra arable | Granada | Cuevas del Campo | 18199 | 3 | 1288 | 0,287 | 2866,112 |
| 2011 | 18199A00301289 | OV | Olivar | Granada | Cuevas del Campo | 18199 | 3 | 1289 | 1,032 | 10324,73 |
| 2012 | 18199A00301289 | TA | Tierra arable | Granada | Cuevas del Campo | 18199 | 3 | 1289 | 0,65 | 6504,683 |
| 2013 | 18199A00301290 | FY | Frutal | Granada | Cuevas del Campo | 18199 | 3 | 1290 | 0,039 | 389,806 |
| 2014 | 18199A00301292 | TA | Tierra arable | Granada | Cuevas del Campo | 18199 | 3 | 1292 | 0,093 | 930,863 |
| 2015 | 18199A00301293 | FY | Frutal | Granada | Cuevas del Campo | 18199 | 3 | 1293 | 2,467 | 24671,116 |
| 2016 | 18199A00301293 | OV | Olivar | Granada | Cuevas del Campo | 18199 | 3 | 1293 | 0,043 | 428,469 |
| 2017 | 18199A00400005 | TA | Tierra arable | Granada | Cuevas del Campo | 18199 | 4 | 5 | 0,172 | 1721,046 |
| 2018 | 18199A00400006 | TA | Tierra arable | Granada | Cuevas del Campo | 18199 | 4 | 6 | 0,093 | 929,428 |
| 2019 | 18199A00400007 | TA | Tierra arable | Granada | Cuevas del Campo | 18199 | 4 | 7 | 0,178 | 1775,645 |
| 2020 | 18199A00400008 | TA | Tierra arable | Granada | Cuevas del Campo | 18199 | 4 | 8 | 0,379 | 3793,546 |
| 2021 | 18199A00400009 | TA | Tierra arable | Granada | Cuevas del Campo | 18199 | 4 | 9 | 0,465 | 4654,184 |
| 2022 | 18199A00400010 | TA | Tierra arable | Granada | Cuevas del Campo | 18199 | 4 | 10 | 0,138 | 1376,356 |
| 2023 | 18199A00400011 | TA | Tierra arable | Granada | Cuevas del Campo | 18199 | 4 | 11 | 0,165 | 1648,095 |
| 2024 | 18199A00400012 | TA | Tierra arable | Granada | Cuevas del Campo | 18199 | 4 | 12 | 0,147 | 1471,426 |
| 2025 | 18199A00400013 | TA | Tierra arable | Granada | Cuevas del Campo | 18199 | 4 | 13 | 0,171 | 1710,495 |
| 2026 | 18199A00400014 | TA | Tierra arable | Granada | Cuevas del Campo | 18199 | 4 | 14 | 0,183 | 1826,841 |
| 2027 | 18199A00400015 | OV | Olivar | Granada | Cuevas del Campo | 18199 | 4 | 15 | 0,014 | 137,626 |
| 2028 | 18199A00400015 | TA | Tierra arable | Granada | Cuevas del Campo | 18199 | 4 | 15 | 0,053 | 530,142 |
| 2029 | 18199A00400016 | TA | Tierra arable | Granada | Cuevas del Campo | 18199 | 4 | 16 | 0,331 | 3309,672 |
| 2030 | 18199A00400017 | TA | Tierra arable | Granada | Cuevas del Campo | 18199 | 4 | 17 | 0,506 | 5062,66 |
| 2031 | 18199A00400018 | OV | Olivar | Granada | Cuevas del Campo | 18199 | 4 | 18 | 0,265 | 2648,033 |
| 2032 | 18199A00400018 | TA | Tierra arable | Granada | Cuevas del Campo | 18199 | 4 | 18 | 0,553 | 5530,378 |
| 2033 | 18199A00400019 | OV | Olivar | Granada | Cuevas del Campo | 18199 | 4 | 19 | 0,169 | 1688,475 |
| 2034 | 18199A00400019 | TA | Tierra arable | Granada | Cuevas del Campo | 18199 | 4 | 19 | 0,637 | 6368,829 |
| 2035 | 18199A00400020 | OV | Olivar | Granada | Cuevas del Campo | 18199 | 4 | 20 | 0,308 | 3084,901 |
| 2036 | 18199A00400020 | TA | Tierra arable | Granada | Cuevas del Campo | 18199 | 4 | 20 | 0,375 | 3747,37 |
| 2037 | 18199A00400021 | OV | Olivar | Granada | Cuevas del Campo | 18199 | 4 | 21 | 0,365 | 3652,792 |
| 2038 | 18199A00400021 | TA | Tierra arable | Granada | Cuevas del Campo | 18199 | 4 | 21 | 0,358 | 3576,031 |
| 2039 | 18199A00400023 | TA | Tierra arable | Granada | Cuevas del Campo | 18199 | 4 | 23 | 0,016 | 157,404 |
| 2040 | 18199A00400024 | TA | Tierra arable | Granada | Cuevas del Campo | 18199 | 4 | 24 | 0,302 | 3023,583 |
| 2041 | 18199A00400025 | TA | Tierra arable | Granada | Cuevas del Campo | 18199 | 4 | 25 | 0,028 | 275,856 |
| 2042 | 18199A00400026 | TA | Tierra arable | Granada | Cuevas del Campo | 18199 | 4 | 26 | 0,192 | 1921,434 |
| 2043 | 18199A00400027 | TA | Tierra arable | Granada | Cuevas del Campo | 18199 | 4 | 27 | 0,128 | 1275,667 |
| 2044 | 18199A00400028 | OV | Olivar | Granada | Cuevas del Campo | 18199 | 4 | 28 | 0,125 | 1253,804 |
| 2045 | 18199A00400028 | TA | Tierra arable | Granada | Cuevas del Campo | 18199 | 4 | 28 | 0,321 | 3214,44 |
| 2046 | 18199A00400029 | TA | Tierra arable | Granada | Cuevas del Campo | 18199 | 4 | 29 | 0,156 | 1560,398 |
| 2047 | 18199A00400030 | FY | Frutal | Granada | Cuevas del Campo | 18199 | 4 | 30 | 0,025 | 249,17 |
| 2048 | 18199A00400030 | TA | Tierra arable | Granada | Cuevas del Campo | 18199 | 4 | 30 | 0,03 | 296,545 |
| 2049 | 18199A00400031 | OV | Olivar | Granada | Cuevas del Campo | 18199 | 4 | 31 | 0,033 | 325,758 |
| 2050 | 18199A00400031 | TA | Tierra arable | Granada | Cuevas del Campo | 18199 | 4 | 31 | 0,037 | 372,399 |

| Nº | Ref. Catastral | CD Uso | Uso | Provincia | Municipio | Codigo INE | Polígono | Parcela | Area (ha) | Area ($m^2$) |
|---|---|---|---|---|---|---|---|---|---|---|
| 2051 | 18199A00400032 | OV | Olivar | Granada | Cuevas del Campo | 18199 | 4 | 32 | 0,358 | 3579,989 |
| 2052 | 18199A00400032 | TA | Tierra arable | Granada | Cuevas del Campo | 18199 | 4 | 32 | 0,052 | 522,314 |
| 2053 | 18199A00400033 | OV | Olivar | Granada | Cuevas del Campo | 18199 | 4 | 33 | 0,481 | 4810,716 |
| 2054 | 18199A00400034 | OV | Olivar | Granada | Cuevas del Campo | 18199 | 4 | 34 | 0,293 | 2926,664 |
| 2055 | 18199A00400035 | OV | Olivar | Granada | Cuevas del Campo | 18199 | 4 | 35 | 1,35 | 13499,494 |
| 2056 | 18199A00400036 | OV | Olivar | Granada | Cuevas del Campo | 18199 | 4 | 36 | 0,416 | 4162,457 |
| 2057 | 18199A00400037 | OV | Olivar | Granada | Cuevas del Campo | 18199 | 4 | 37 | 0,174 | 1737,398 |
| 2058 | 18199A00400038 | OV | Olivar | Granada | Cuevas del Campo | 18199 | 4 | 38 | 0,168 | 1678,277 |
| 2059 | 18199A00400039 | OV | Olivar | Granada | Cuevas del Campo | 18199 | 4 | 39 | 0,439 | 4386,418 |
| 2060 | 18199A00400039 | TA | Tierra arable | Granada | Cuevas del Campo | 18199 | 4 | 39 | 0,008 | 75,565 |
| 2061 | 18199A00400040 | OV | Olivar | Granada | Cuevas del Campo | 18199 | 4 | 40 | 1,487 | 14870,735 |
| 2062 | 18199A00400040 | TA | Tierra arable | Granada | Cuevas del Campo | 18199 | 4 | 40 | 0,535 | 5353,111 |
| 2063 | 18199A00400041 | OV | Olivar | Granada | Cuevas del Campo | 18199 | 4 | 41 | 0,337 | 3367,01 |
| 2064 | 18199A00400042 | TA | Tierra arable | Granada | Cuevas del Campo | 18199 | 4 | 42 | 2,32 | 23195,922 |
| 2065 | 18199A00400043 | OV | Olivar | Granada | Cuevas del Campo | 18199 | 4 | 43 | 0,186 | 1862,754 |
| 2066 | 18199A00400043 | TA | Tierra arable | Granada | Cuevas del Campo | 18199 | 4 | 43 | 0,415 | 4149,71 |
| 2067 | 18199A00400044 | OV | Olivar | Granada | Cuevas del Campo | 18199 | 4 | 44 | 0,263 | 2627,364 |
| 2068 | 18199A00400044 | TA | Tierra arable | Granada | Cuevas del Campo | 18199 | 4 | 44 | 0,388 | 3880,85 |
| 2069 | 18199A00400045 | OV | Olivar | Granada | Cuevas del Campo | 18199 | 4 | 45 | 0,132 | 1324,785 |
| 2070 | 18199A00400045 | TA | Tierra arable | Granada | Cuevas del Campo | 18199 | 4 | 45 | 0,326 | 3256,516 |
| 2071 | 18199A00400046 | FY | Frutal | Granada | Cuevas del Campo | 18199 | 4 | 46 | 0,218 | 2177,332 |
| 2072 | 18199A00400046 | TA | Tierra arable | Granada | Cuevas del Campo | 18199 | 4 | 46 | 0,328 | 3281,662 |
| 2073 | 18199A00400047 | FY | Frutal | Granada | Cuevas del Campo | 18199 | 4 | 47 | 0,253 | 2531,664 |
| 2074 | 18199A00400047 | TA | Tierra arable | Granada | Cuevas del Campo | 18199 | 4 | 47 | 0,47 | 4699,904 |
| 2075 | 18199A00400048 | TA | Tierra arable | Granada | Cuevas del Campo | 18199 | 4 | 48 | 0,554 | 5536,147 |
| 2076 | 18199A00400049 | TA | Tierra arable | Granada | Cuevas del Campo | 18199 | 4 | 49 | 0,484 | 4841,538 |
| 2077 | 18199A00400050 | TA | Tierra arable | Granada | Cuevas del Campo | 18199 | 4 | 50 | 0,7 | 6995,521 |
| 2078 | 18199A00400051 | TA | Tierra arable | Granada | Cuevas del Campo | 18199 | 4 | 51 | 0,414 | 4135,128 |
| 2079 | 18199A00400052 | TA | Tierra arable | Granada | Cuevas del Campo | 18199 | 4 | 52 | 0,398 | 3979,393 |
| 2080 | 18199A00400053 | TA | Tierra arable | Granada | Cuevas del Campo | 18199 | 4 | 53 | 0,412 | 4122,128 |
| 2081 | 18199A00400054 | TA | Tierra arable | Granada | Cuevas del Campo | 18199 | 4 | 54 | 0,271 | 2707,448 |
| 2082 | 18199A00400055 | TA | Tierra arable | Granada | Cuevas del Campo | 18199 | 4 | 55 | 0,829 | 8290,316 |
| 2083 | 18199A00400056 | TA | Tierra arable | Granada | Cuevas del Campo | 18199 | 4 | 56 | 0,833 | 8327,141 |
| 2084 | 18199A00400057 | TA | Tierra arable | Granada | Cuevas del Campo | 18199 | 4 | 57 | 0,733 | 7333,574 |
| 2085 | 18199A00400058 | TA | Tierra arable | Granada | Cuevas del Campo | 18199 | 4 | 58 | 0,851 | 8510,78 |
| 2086 | 18199A00400059 | TA | Tierra arable | Granada | Cuevas del Campo | 18199 | 4 | 59 | 0,468 | 4683,848 |
| 2087 | 18199A00400060 | TA | Tierra arable | Granada | Cuevas del Campo | 18199 | 4 | 60 | 0,221 | 2213,471 |
| 2088 | 18199A00400061 | TA | Tierra arable | Granada | Cuevas del Campo | 18199 | 4 | 61 | 0,455 | 4548,951 |
| 2089 | 18199A00400062 | TA | Tierra arable | Granada | Cuevas del Campo | 18199 | 4 | 62 | 0,361 | 3610,593 |
| 2090 | 18199A00400063 | OV | Olivar | Granada | Cuevas del Campo | 18199 | 4 | 63 | 0,089 | 888,738 |
| 2091 | 18199A00400063 | TA | Tierra arable | Granada | Cuevas del Campo | 18199 | 4 | 63 | 0,722 | 7223,378 |
| 2092 | 18199A00400064 | FS | Frutal de cáscara | Granada | Cuevas del Campo | 18199 | 4 | 64 | 0,022 | 218,71 |
| 2093 | 18199A00400064 | TA | Tierra arable | Granada | Cuevas del Campo | 18199 | 4 | 64 | 0,714 | 7137,574 |
| 2094 | 18199A00400065 | TA | Tierra arable | Granada | Cuevas del Campo | 18199 | 4 | 65 | 0,879 | 8785,918 |
| 2095 | 18199A00400066 | TA | Tierra arable | Granada | Cuevas del Campo | 18199 | 4 | 66 | 0,95 | 9496,807 |
| 2096 | 18199A00400067 | OV | Olivar | Granada | Cuevas del Campo | 18199 | 4 | 67 | 0,01 | 99,5 |
| 2097 | 18199A00400067 | TA | Tierra arable | Granada | Cuevas del Campo | 18199 | 4 | 67 | 1,102 | 11024,174 |
| 2098 | 18199A00400068 | TA | Tierra arable | Granada | Cuevas del Campo | 18199 | 4 | 68 | 0,425 | 4254,598 |
| 2099 | 18199A00400069 | TA | Tierra arable | Granada | Cuevas del Campo | 18199 | 4 | 69 | 0,292 | 2918,576 |
| 2100 | 18199A00400070 | FY | Frutal | Granada | Cuevas del Campo | 18199 | 4 | 70 | 0,027 | 273,732 |
| 2101 | 18199A00400070 | OV | Olivar | Granada | Cuevas del Campo | 18199 | 4 | 70 | 0,02 | 202,264 |
| 2102 | 18199A00400070 | TA | Tierra arable | Granada | Cuevas del Campo | 18199 | 4 | 70 | 0,335 | 3353,127 |
| 2103 | 18199A00400071 | TA | Tierra arable | Granada | Cuevas del Campo | 18199 | 4 | 71 | 0,199 | 1987,627 |
| 2104 | 18199A00400072 | TA | Tierra arable | Granada | Cuevas del Campo | 18199 | 4 | 72 | 0,222 | 2216,573 |
| 2105 | 18199A00400073 | OV | Olivar | Granada | Cuevas del Campo | 18199 | 4 | 73 | 0,404 | 4043,834 |
| 2106 | 18199A00400073 | TA | Tierra arable | Granada | Cuevas del Campo | 18199 | 4 | 73 | 1,635 | 16353,407 |
| 2107 | 18199A00400074 | TA | Tierra arable | Granada | Cuevas del Campo | 18199 | 4 | 74 | 0,264 | 2643,281 |
| 2108 | 18199A00400075 | TA | Tierra arable | Granada | Cuevas del Campo | 18199 | 4 | 75 | 0,372 | 3719,101 |
| 2109 | 18199A00400076 | TA | Tierra arable | Granada | Cuevas del Campo | 18199 | 4 | 76 | 0,317 | 3171,364 |
| 2110 | 18199A00400077 | TA | Tierra arable | Granada | Cuevas del Campo | 18199 | 4 | 77 | 0,343 | 3434,129 |
| 2111 | 18199A00400078 | OV | Olivar | Granada | Cuevas del Campo | 18199 | 4 | 78 | 0,076 | 764,128 |
| 2112 | 18199A00400078 | TA | Tierra arable | Granada | Cuevas del Campo | 18199 | 4 | 78 | 0,674 | 6743,056 |
| 2113 | 18199A00400079 | OV | Olivar | Granada | Cuevas del Campo | 18199 | 4 | 79 | 0,047 | 470,398 |
| 2114 | 18199A00400079 | TA | Tierra arable | Granada | Cuevas del Campo | 18199 | 4 | 79 | 0,358 | 3583,757 |
| 2115 | 18199A00400080 | FY | Frutal | Granada | Cuevas del Campo | 18199 | 4 | 80 | 0,011 | 108,534 |
| 2116 | 18199A00400080 | OV | Olivar | Granada | Cuevas del Campo | 18199 | 4 | 80 | 0,065 | 653,448 |
| 2117 | 18199A00400080 | TA | Tierra arable | Granada | Cuevas del Campo | 18199 | 4 | 80 | 0,587 | 5867,89 |
| 2118 | 18199A00400081 | OV | Olivar | Granada | Cuevas del Campo | 18199 | 4 | 81 | 0,041 | 406,274 |
| 2119 | 18199A00400081 | TA | Tierra arable | Granada | Cuevas del Campo | 18199 | 4 | 81 | 0,357 | 3565,984 |
| 2120 | 18199A00400082 | OV | Olivar | Granada | Cuevas del Campo | 18199 | 4 | 82 | 0,119 | 1188,106 |
| 2121 | 18199A00400082 | TA | Tierra arable | Granada | Cuevas del Campo | 18199 | 4 | 82 | 0,761 | 7608,139 |
| 2122 | 18199A00400083 | TA | Tierra arable | Granada | Cuevas del Campo | 18199 | 4 | 83 | 0,323 | 3229,725 |
| 2123 | 18199A00400084 | TA | Tierra arable | Granada | Cuevas del Campo | 18199 | 4 | 84 | 0,237 | 2374,901 |
| 2124 | 18199A00400085 | TA | Tierra arable | Granada | Cuevas del Campo | 18199 | 4 | 85 | 0,272 | 2723,493 |
| 2125 | 18199A00400086 | TA | Tierra arable | Granada | Cuevas del Campo | 18199 | 4 | 86 | 0,325 | 3250,223 |
| 2126 | 18199A00400087 | TA | Tierra arable | Granada | Cuevas del Campo | 18199 | 4 | 87 | 0,251 | 2507,353 |
| 2127 | 18199A00400088 | TA | Tierra arable | Granada | Cuevas del Campo | 18199 | 4 | 88 | 0,17 | 1697,36 |
| 2128 | 18199A00400089 | OV | Olivar | Granada | Cuevas del Campo | 18199 | 4 | 89 | 0,006 | 56,742 |
| 2129 | 18199A00400089 | TA | Tierra arable | Granada | Cuevas del Campo | 18199 | 4 | 89 | 0,361 | 3607,137 |
| 2130 | 18199A00400090 | TA | Tierra arable | Granada | Cuevas del Campo | 18199 | 4 | 90 | 0,482 | 4818,216 |
| 2131 | 18199A00400090 | TH | Huerta | Granada | Cuevas del Campo | 18199 | 4 | 90 | 0,014 | 142,431 |
| 2132 | 18199A00400091 | FY | Frutal | Granada | Cuevas del Campo | 18199 | 4 | 91 | 0,035 | 347,552 |

| Nº | Ref. Catastral | CD Uso | Uso | Provincia | Municipio | Codigo INE | Polígono | Parcela | Area (ha) | Area ($m^2$) |
|---|---|---|---|---|---|---|---|---|---|---|
| 2133 | 18199A00400091 | TA | Tierra arable | Granada | Cuevas del Campo | 18199 | 4 | 91 | 0,768 | 7675,795 |
| 2134 | 18199A00400092 | FY | Frutal | Granada | Cuevas del Campo | 18199 | 4 | 92 | 0,091 | 905,053 |
| 2135 | 18199A00400092 | TA | Tierra arable | Granada | Cuevas del Campo | 18199 | 4 | 92 | 0,94 | 9398,771 |
| 2136 | 18199A00400093 | FY | Frutal | Granada | Cuevas del Campo | 18199 | 4 | 93 | 0,031 | 305,361 |
| 2137 | 18199A00400093 | TA | Tierra arable | Granada | Cuevas del Campo | 18199 | 4 | 93 | 1,102 | 11016,107 |
| 2138 | 18199A00400094 | FS | Frutal de cáscara | Granada | Cuevas del Campo | 18199 | 4 | 94 | 0,44 | 4397,726 |
| 2139 | 18199A00400094 | FY | Frutal | Granada | Cuevas del Campo | 18199 | 4 | 94 | 0,006 | 55,691 |
| 2140 | 18199A00400094 | OV | Olivar | Granada | Cuevas del Campo | 18199 | 4 | 94 | 0,35 | 3498,375 |
| 2141 | 18199A00400094 | TA | Tierra arable | Granada | Cuevas del Campo | 18199 | 4 | 94 | 0,257 | 2572,771 |
| 2142 | 18199A00400095 | TA | Tierra arable | Granada | Cuevas del Campo | 18199 | 4 | 95 | 0,564 | 5642,959 |
| 2143 | 18199A00400096 | TA | Tierra arable | Granada | Cuevas del Campo | 18199 | 4 | 96 | 0,421 | 4209,114 |
| 2144 | 18199A00400097 | TA | Tierra arable | Granada | Cuevas del Campo | 18199 | 4 | 97 | 0,389 | 3891,043 |
| 2145 | 18199A00400098 | TA | Tierra arable | Granada | Cuevas del Campo | 18199 | 4 | 98 | 2,611 | 26106,168 |
| 2146 | 18199A00400099 | TA | Tierra arable | Granada | Cuevas del Campo | 18199 | 4 | 99 | 0,154 | 1538,273 |
| 2147 | 18199A00400100 | TA | Tierra arable | Granada | Cuevas del Campo | 18199 | 4 | 100 | 0,154 | 1538,671 |
| 2148 | 18199A00400101 | TA | Tierra arable | Granada | Cuevas del Campo | 18199 | 4 | 101 | 0,145 | 1452,369 |
| 2149 | 18199A00400102 | TA | Tierra arable | Granada | Cuevas del Campo | 18199 | 4 | 102 | 1,008 | 10077,321 |
| 2150 | 18199A00400103 | TA | Tierra arable | Granada | Cuevas del Campo | 18199 | 4 | 103 | 0,73 | 7300,187 |
| 2151 | 18199A00400104 | TA | Tierra arable | Granada | Cuevas del Campo | 18199 | 4 | 104 | 0,301 | 3007,692 |
| 2152 | 18199A00400105 | TA | Tierra arable | Granada | Cuevas del Campo | 18199 | 4 | 105 | 0,636 | 6362,042 |
| 2153 | 18199A00400106 | TA | Tierra arable | Granada | Cuevas del Campo | 18199 | 4 | 106 | 1,019 | 10194,182 |
| 2154 | 18199A00400107 | TA | Tierra arable | Granada | Cuevas del Campo | 18199 | 4 | 107 | 0,628 | 6279,354 |
| 2155 | 18199A00400108 | TA | Tierra arable | Granada | Cuevas del Campo | 18199 | 4 | 108 | 0,36 | 3596,746 |
| 2156 | 18199A00400109 | TA | Tierra arable | Granada | Cuevas del Campo | 18199 | 4 | 109 | 0,51 | 5104,349 |
| 2157 | 18199A00400110 | TA | Tierra arable | Granada | Cuevas del Campo | 18199 | 4 | 110 | 0,426 | 4264,993 |
| 2158 | 18199A00400111 | TA | Tierra arable | Granada | Cuevas del Campo | 18199 | 4 | 111 | 0,677 | 6773,101 |
| 2159 | 18199A00400112 | TA | Tierra arable | Granada | Cuevas del Campo | 18199 | 4 | 112 | 0,411 | 4114,325 |
| 2160 | 18199A00400113 | TA | Tierra arable | Granada | Cuevas del Campo | 18199 | 4 | 113 | 1,331 | 13305,738 |
| 2161 | 18199A00400114 | TA | Tierra arable | Granada | Cuevas del Campo | 18199 | 4 | 114 | 0,773 | 7727,724 |
| 2162 | 18199A00400115 | TA | Tierra arable | Granada | Cuevas del Campo | 18199 | 4 | 115 | 0,421 | 4209,91 |
| 2163 | 18199A00400116 | TA | Tierra arable | Granada | Cuevas del Campo | 18199 | 4 | 116 | 0,869 | 8694,224 |
| 2164 | 18199A00400118 | TA | Tierra arable | Granada | Cuevas del Campo | 18199 | 4 | 118 | 1,004 | 10042,518 |
| 2165 | 18199A00400119 | TA | Tierra arable | Granada | Cuevas del Campo | 18199 | 4 | 119 | 0,944 | 9435,549 |
| 2166 | 18199A00400120 | TA | Tierra arable | Granada | Cuevas del Campo | 18199 | 4 | 120 | 1,137 | 11373,617 |
| 2167 | 18199A00400121 | TA | Tierra arable | Granada | Cuevas del Campo | 18199 | 4 | 121 | 1,14 | 11399,17 |
| 2168 | 18199A00400122 | TA | Tierra arable | Granada | Cuevas del Campo | 18199 | 4 | 122 | 1,247 | 12467,066 |
| 2169 | 18199A00400123 | TA | Tierra arable | Granada | Cuevas del Campo | 18199 | 4 | 123 | 0,96 | 9600,733 |
| 2170 | 18199A00400124 | TA | Tierra arable | Granada | Cuevas del Campo | 18199 | 4 | 124 | 0,512 | 5117,582 |
| 2171 | 18199A00400125 | TA | Tierra arable | Granada | Cuevas del Campo | 18199 | 4 | 125 | 0,502 | 5016,419 |
| 2172 | 18199A00400126 | TA | Tierra arable | Granada | Cuevas del Campo | 18199 | 4 | 126 | 2,176 | 21756,5 |
| 2173 | 18199A00400127 | TA | Tierra arable | Granada | Cuevas del Campo | 18199 | 4 | 127 | 0,944 | 9443,495 |
| 2174 | 18199A00400128 | TA | Tierra arable | Granada | Cuevas del Campo | 18199 | 4 | 128 | 0,815 | 8154,488 |
| 2175 | 18199A00400129 | TA | Tierra arable | Granada | Cuevas del Campo | 18199 | 4 | 129 | 0,263 | 2625,865 |
| 2176 | 18199A00400130 | TA | Tierra arable | Granada | Cuevas del Campo | 18199 | 4 | 130 | 0,119 | 1190,651 |
| 2177 | 18199A00400131 | TA | Tierra arable | Granada | Cuevas del Campo | 18199 | 4 | 131 | 1,263 | 12634,641 |
| 2178 | 18199A00400132 | TA | Tierra arable | Granada | Cuevas del Campo | 18199 | 4 | 132 | 1,619 | 16191,139 |
| 2179 | 18199A00400133 | TA | Tierra arable | Granada | Cuevas del Campo | 18199 | 4 | 133 | 0,177 | 1774,844 |
| 2180 | 18199A00400134 | TA | Tierra arable | Granada | Cuevas del Campo | 18199 | 4 | 134 | 0,651 | 6512,083 |
| 2181 | 18199A00400135 | TA | Tierra arable | Granada | Cuevas del Campo | 18199 | 4 | 135 | 0,903 | 9026,732 |
| 2182 | 18199A00400136 | TA | Tierra arable | Granada | Cuevas del Campo | 18199 | 4 | 136 | 0,614 | 6142,594 |
| 2183 | 18199A00400137 | TA | Tierra arable | Granada | Cuevas del Campo | 18199 | 4 | 137 | 0,867 | 8673,489 |
| 2184 | 18199A00400138 | TA | Tierra arable | Granada | Cuevas del Campo | 18199 | 4 | 138 | 0,677 | 6765,679 |
| 2185 | 18199A00400139 | TA | Tierra arable | Granada | Cuevas del Campo | 18199 | 4 | 139 | 0,564 | 5637,214 |
| 2186 | 18199A00400140 | TA | Tierra arable | Granada | Cuevas del Campo | 18199 | 4 | 140 | 0,185 | 1845,922 |
| 2187 | 18199A00400141 | TA | Tierra arable | Granada | Cuevas del Campo | 18199 | 4 | 141 | 0,198 | 1979,638 |
| 2188 | 18199A00400142 | TA | Tierra arable | Granada | Cuevas del Campo | 18199 | 4 | 142 | 0,553 | 5534,844 |
| 2189 | 18199A00400143 | TA | Tierra arable | Granada | Cuevas del Campo | 18199 | 4 | 143 | 0,232 | 2322,483 |
| 2190 | 18199A00400144 | TA | Tierra arable | Granada | Cuevas del Campo | 18199 | 4 | 144 | 0,669 | 6692,577 |
| 2191 | 18199A00400145 | TA | Tierra arable | Granada | Cuevas del Campo | 18199 | 4 | 145 | 0,323 | 3226,309 |
| 2192 | 18199A00400146 | TA | Tierra arable | Granada | Cuevas del Campo | 18199 | 4 | 146 | 0,221 | 2206,856 |
| 2193 | 18199A00400146 | TH | Huerta | Granada | Cuevas del Campo | 18199 | 4 | 146 | 0,097 | 966,917 |
| 2194 | 18199A00400147 | TA | Tierra arable | Granada | Cuevas del Campo | 18199 | 4 | 147 | 0,361 | 3611,865 |
| 2195 | 18199A00400148 | TA | Tierra arable | Granada | Cuevas del Campo | 18199 | 4 | 148 | 0,396 | 3958,135 |
| 2196 | 18199A00400149 | TA | Tierra arable | Granada | Cuevas del Campo | 18199 | 4 | 149 | 0,365 | 3650,749 |
| 2197 | 18199A00400150 | TA | Tierra arable | Granada | Cuevas del Campo | 18199 | 4 | 150 | 0,319 | 3193,666 |
| 2198 | 18199A00400151 | TA | Tierra arable | Granada | Cuevas del Campo | 18199 | 4 | 151 | 0,726 | 7255,41 |
| 2199 | 18199A00400152 | TA | Tierra arable | Granada | Cuevas del Campo | 18199 | 4 | 152 | 0,707 | 7074,53 |
| 2200 | 18199A00400153 | TA | Tierra arable | Granada | Cuevas del Campo | 18199 | 4 | 153 | 0,723 | 7229,89 |
| 2201 | 18199A00400154 | TA | Tierra arable | Granada | Cuevas del Campo | 18199 | 4 | 154 | 0,672 | 6718,358 |
| 2202 | 18199A00400155 | TA | Tierra arable | Granada | Cuevas del Campo | 18199 | 4 | 155 | 0,423 | 4232,571 |
| 2203 | 18199A00400156 | TA | Tierra arable | Granada | Cuevas del Campo | 18199 | 4 | 156 | 0,383 | 3834,915 |
| 2204 | 18199A00400157 | TA | Tierra arable | Granada | Cuevas del Campo | 18199 | 4 | 157 | 0,274 | 2735,509 |
| 2205 | 18199A00400159 | TA | Tierra arable | Granada | Cuevas del Campo | 18199 | 4 | 159 | 0,32 | 3197,629 |
| 2206 | 18199A00400160 | TA | Tierra arable | Granada | Cuevas del Campo | 18199 | 4 | 160 | 0,346 | 3459,421 |
| 2207 | 18199A00400162 | TA | Tierra arable | Granada | Cuevas del Campo | 18199 | 4 | 162 | 0,431 | 4308,739 |
| 2208 | 18199A00400164 | TA | Tierra arable | Granada | Cuevas del Campo | 18199 | 4 | 164 | 0,729 | 7292,186 |
| 2209 | 18199A00400165 | TA | Tierra arable | Granada | Cuevas del Campo | 18199 | 4 | 165 | 0,62 | 6204,46 |
| 2210 | 18199A00400166 | TA | Tierra arable | Granada | Cuevas del Campo | 18199 | 4 | 166 | 0,354 | 3537,654 |
| 2211 | 18199A00400167 | TA | Tierra arable | Granada | Cuevas del Campo | 18199 | 4 | 167 | 0,471 | 4709,288 |
| 2212 | 18199A00400168 | TA | Tierra arable | Granada | Cuevas del Campo | 18199 | 4 | 168 | 0,676 | 6761,848 |
| 2213 | 18199A00400169 | TA | Tierra arable | Granada | Cuevas del Campo | 18199 | 4 | 169 | 0,371 | 3714,157 |
| 2214 | 18199A00400170 | TA | Tierra arable | Granada | Cuevas del Campo | 18199 | 4 | 170 | 2,431 | 24309,65 |

| Nº | Ref. Catastral | CD Uso | Uso | Provincia | Municipio | Codigo INE | Polígono | Parcela | Area (ha) | Area ($m^2$) |
|---|---|---|---|---|---|---|---|---|---|---|
| 2215 | 18199A00400171 | TA | Tierra arable | Granada | Cuevas del Campo | 18199 | 4 | 171 | 0,655 | 6551,831 |
| 2216 | 18199A00400172 | TA | Tierra arable | Granada | Cuevas del Campo | 18199 | 4 | 172 | 0,663 | 6632,718 |
| 2217 | 18199A00400173 | TA | Tierra arable | Granada | Cuevas del Campo | 18199 | 4 | 173 | 0,397 | 3972,161 |
| 2218 | 18199A00400174 | TA | Tierra arable | Granada | Cuevas del Campo | 18199 | 4 | 174 | 0,813 | 8133,719 |
| 2219 | 18199A00400175 | TA | Tierra arable | Granada | Cuevas del Campo | 18199 | 4 | 175 | 0,382 | 3816,192 |
| 2220 | 18199A00400176 | TA | Tierra arable | Granada | Cuevas del Campo | 18199 | 4 | 176 | 0,502 | 5020,989 |
| 2221 | 18199A00400177 | TA | Tierra arable | Granada | Cuevas del Campo | 18199 | 4 | 177 | 0,23 | 2301,352 |
| 2222 | 18199A00400178 | TA | Tierra arable | Granada | Cuevas del Campo | 18199 | 4 | 178 | 0,513 | 5130,118 |
| 2223 | 18199A00400179 | TA | Tierra arable | Granada | Cuevas del Campo | 18199 | 4 | 179 | 0,369 | 3690,5 |
| 2224 | 18199A00400180 | TA | Tierra arable | Granada | Cuevas del Campo | 18199 | 4 | 180 | 0,326 | 3262,575 |
| 2225 | 18199A00400181 | TA | Tierra arable | Granada | Cuevas del Campo | 18199 | 4 | 181 | 1,056 | 10562,328 |
| 2226 | 18199A00400182 | TA | Tierra arable | Granada | Cuevas del Campo | 18199 | 4 | 182 | 0,371 | 3705,449 |
| 2227 | 18199A00400183 | TA | Tierra arable | Granada | Cuevas del Campo | 18199 | 4 | 183 | 0,666 | 6656,29 |
| 2228 | 18199A00400184 | TA | Tierra arable | Granada | Cuevas del Campo | 18199 | 4 | 184 | 0,793 | 7933,561 |
| 2229 | 18199A00400185 | TA | Tierra arable | Granada | Cuevas del Campo | 18199 | 4 | 185 | 0,939 | 9392,433 |
| 2230 | 18199A00400186 | TA | Tierra arable | Granada | Cuevas del Campo | 18199 | 4 | 186 | 0,661 | 6609,705 |
| 2231 | 18199A00400187 | FS | Frutal de cáscara | Granada | Cuevas del Campo | 18199 | 4 | 187 | 0,793 | 7933,19 |
| 2232 | 18199A00400188 | TA | Tierra arable | Granada | Cuevas del Campo | 18199 | 4 | 188 | 0,326 | 3257,46 |
| 2233 | 18199A00400189 | TA | Tierra arable | Granada | Cuevas del Campo | 18199 | 4 | 189 | 0,736 | 7362,154 |
| 2234 | 18199A00400190 | TA | Tierra arable | Granada | Cuevas del Campo | 18199 | 4 | 190 | 0,836 | 8360,519 |
| 2235 | 18199A00400191 | TA | Tierra arable | Granada | Cuevas del Campo | 18199 | 4 | 191 | 0,826 | 8260,744 |
| 2236 | 18199A00400192 | TA | Tierra arable | Granada | Cuevas del Campo | 18199 | 4 | 192 | 0,747 | 7470,939 |
| 2237 | 18199A00400193 | TA | Tierra arable | Granada | Cuevas del Campo | 18199 | 4 | 193 | 0,669 | 6688,66 |
| 2238 | 18199A00400194 | TA | Tierra arable | Granada | Cuevas del Campo | 18199 | 4 | 194 | 0,717 | 7172,697 |
| 2239 | 18199A00400195 | FY | Frutal | Granada | Cuevas del Campo | 18199 | 4 | 195 | 0,013 | 132,858 |
| 2240 | 18199A00400195 | TA | Tierra arable | Granada | Cuevas del Campo | 18199 | 4 | 195 | 0,754 | 7544,62 |
| 2241 | 18199A00400196 | OV | Olivar | Granada | Cuevas del Campo | 18199 | 4 | 196 | 0,012 | 118,583 |
| 2242 | 18199A00400196 | TA | Tierra arable | Granada | Cuevas del Campo | 18199 | 4 | 196 | 0,657 | 6570,76 |
| 2243 | 18199A00400197 | OV | Olivar | Granada | Cuevas del Campo | 18199 | 4 | 197 | 0,011 | 112,23 |
| 2244 | 18199A00400197 | TA | Tierra arable | Granada | Cuevas del Campo | 18199 | 4 | 197 | 0,677 | 6772,701 |
| 2245 | 18199A00400198 | TA | Tierra arable | Granada | Cuevas del Campo | 18199 | 4 | 198 | 1,031 | 10305,264 |
| 2246 | 18199A00400199 | FS | Frutal de cáscara | Granada | Cuevas del Campo | 18199 | 4 | 199 | 3,991 | 39914,616 |
| 2247 | 18199A00400200 | TA | Tierra arable | Granada | Cuevas del Campo | 18199 | 4 | 200 | 0,246 | 2462,801 |
| 2248 | 18199A00400201 | OV | Olivar | Granada | Cuevas del Campo | 18199 | 4 | 201 | 0,091 | 906,297 |
| 2249 | 18199A00400202 | OV | Olivar | Granada | Cuevas del Campo | 18199 | 4 | 202 | 0,347 | 3470,784 |
| 2250 | 18199A00400202 | TA | Tierra arable | Granada | Cuevas del Campo | 18199 | 4 | 202 | 0,163 | 1631,07 |
| 2251 | 18199A00400203 | OV | Olivar | Granada | Cuevas del Campo | 18199 | 4 | 203 | 0,235 | 2351,033 |
| 2252 | 18199A00400204 | OV | Olivar | Granada | Cuevas del Campo | 18199 | 4 | 204 | 0,636 | 6359,104 |
| 2253 | 18199A00400204 | TA | Tierra arable | Granada | Cuevas del Campo | 18199 | 4 | 204 | 0,641 | 6406,714 |
| 2254 | 18199A00400205 | TA | Tierra arable | Granada | Cuevas del Campo | 18199 | 4 | 205 | 0,309 | 3089,857 |
| 2255 | 18199A00400206 | OV | Olivar | Granada | Cuevas del Campo | 18199 | 4 | 206 | 0,152 | 1523,77 |
| 2256 | 18199A00400206 | TA | Tierra arable | Granada | Cuevas del Campo | 18199 | 4 | 206 | 0,271 | 2710,614 |
| 2257 | 18199A00400207 | OV | Olivar | Granada | Cuevas del Campo | 18199 | 4 | 207 | 0,253 | 2530,245 |
| 2258 | 18199A00400207 | TA | Tierra arable | Granada | Cuevas del Campo | 18199 | 4 | 207 | 0,203 | 2033,477 |
| 2259 | 18199A00400208 | OV | Olivar | Granada | Cuevas del Campo | 18199 | 4 | 208 | 0,244 | 2440,764 |
| 2260 | 18199A00400208 | TA | Tierra arable | Granada | Cuevas del Campo | 18199 | 4 | 208 | 0,26 | 2598,354 |
| 2261 | 18199A00400209 | OV | Olivar | Granada | Cuevas del Campo | 18199 | 4 | 209 | 0,01 | 104,577 |
| 2262 | 18199A00400209 | TA | Tierra arable | Granada | Cuevas del Campo | 18199 | 4 | 209 | 0,017 | 171,007 |
| 2263 | 18199A00400210 | TA | Tierra arable | Granada | Cuevas del Campo | 18199 | 4 | 210 | 0,575 | 5754,134 |
| 2264 | 18199A00400211 | TA | Tierra arable | Granada | Cuevas del Campo | 18199 | 4 | 211 | 0,512 | 5116,79 |
| 2265 | 18199A00400212 | TA | Tierra arable | Granada | Cuevas del Campo | 18199 | 4 | 212 | 0,54 | 5403,135 |
| 2266 | 18199A00400213 | OV | Olivar | Granada | Cuevas del Campo | 18199 | 4 | 213 | 0,446 | 4458,685 |
| 2267 | 18199A00400214 | OV | Olivar | Granada | Cuevas del Campo | 18199 | 4 | 214 | 0,221 | 2207,771 |
| 2268 | 18199A00400215 | TA | Tierra arable | Granada | Cuevas del Campo | 18199 | 4 | 215 | 0,302 | 3023,495 |
| 2269 | 18199A00400216 | OV | Olivar | Granada | Cuevas del Campo | 18199 | 4 | 216 | 0,646 | 6457,701 |
| 2270 | 18199A00400217 | OV | Olivar | Granada | Cuevas del Campo | 18199 | 4 | 217 | 0,561 | 5612,775 |
| 2271 | 18199A00400218 | FY | Frutal | Granada | Cuevas del Campo | 18199 | 4 | 218 | 0,364 | 3643,565 |
| 2272 | 18199A00400218 | OV | Olivar | Granada | Cuevas del Campo | 18199 | 4 | 218 | 0,036 | 359,025 |
| 2273 | 18199A00400218 | TA | Tierra arable | Granada | Cuevas del Campo | 18199 | 4 | 218 | 0,077 | 766,477 |
| 2274 | 18199A00400219 | OV | Olivar | Granada | Cuevas del Campo | 18199 | 4 | 219 | 0,259 | 2591,76 |
| 2275 | 18199A00400220 | OV | Olivar | Granada | Cuevas del Campo | 18199 | 4 | 220 | 0,084 | 836,002 |
| 2276 | 18199A00400220 | TA | Tierra arable | Granada | Cuevas del Campo | 18199 | 4 | 220 | 0,046 | 463,245 |
| 2277 | 18199A00400221 | OV | Olivar | Granada | Cuevas del Campo | 18199 | 4 | 221 | 0,993 | 9926,491 |
| 2278 | 18199A00400222 | OV | Olivar | Granada | Cuevas del Campo | 18199 | 4 | 222 | 0,663 | 6630,342 |
| 2279 | 18199A00400223 | OV | Olivar | Granada | Cuevas del Campo | 18199 | 4 | 223 | 0,674 | 6743,234 |
| 2280 | 18199A00400224 | OV | Olivar | Granada | Cuevas del Campo | 18199 | 4 | 224 | 2,872 | 28724,505 |
| 2281 | 18199A00400225 | OV | Olivar | Granada | Cuevas del Campo | 18199 | 4 | 225 | 0,273 | 2734,491 |
| 2282 | 18199A00400225 | TA | Tierra arable | Granada | Cuevas del Campo | 18199 | 4 | 225 | 0,018 | 182,909 |
| 2283 | 18199A00400226 | OV | Olivar | Granada | Cuevas del Campo | 18199 | 4 | 226 | 1,474 | 14744,835 |
| 2284 | 18199A00400226 | TA | Tierra arable | Granada | Cuevas del Campo | 18199 | 4 | 226 | 0,014 | 144,825 |
| 2285 | 18199A00400227 | OV | Olivar | Granada | Cuevas del Campo | 18199 | 4 | 227 | 0,31 | 3099,177 |
| 2286 | 18199A00400227 | TA | Tierra arable | Granada | Cuevas del Campo | 18199 | 4 | 227 | 0,418 | 4176,357 |
| 2287 | 18199A00400228 | TA | Tierra arable | Granada | Cuevas del Campo | 18199 | 4 | 228 | 0,408 | 4083,397 |
| 2288 | 18199A00400229 | FY | Frutal | Granada | Cuevas del Campo | 18199 | 4 | 229 | 0,454 | 4542,94 |
| 2289 | 18199A00400229 | OV | Olivar | Granada | Cuevas del Campo | 18199 | 4 | 229 | 0,215 | 2153,356 |
| 2290 | 18199A00400230 | OV | Olivar | Granada | Cuevas del Campo | 18199 | 4 | 230 | 0,099 | 987,051 |
| 2291 | 18199A00400230 | TA | Tierra arable | Granada | Cuevas del Campo | 18199 | 4 | 230 | 0,255 | 2546,928 |
| 2292 | 18199A00400231 | OV | Olivar | Granada | Cuevas del Campo | 18199 | 4 | 231 | 1,108 | 11078,516 |
| 2293 | 18199A00400232 | OV | Olivar | Granada | Cuevas del Campo | 18199 | 4 | 232 | 0,209 | 2089,325 |
| 2294 | 18199A00400233 | OV | Olivar | Granada | Cuevas del Campo | 18199 | 4 | 233 | 0,094 | 944,078 |
| 2295 | 18199A00400234 | OV | Olivar | Granada | Cuevas del Campo | 18199 | 4 | 234 | 0,134 | 1335,361 |
| 2296 | 18199A00400235 | FY | Frutal | Granada | Cuevas del Campo | 18199 | 4 | 235 | 0,11 | 1099,622 |

| Nº | Ref. Catastral | CD Uso | Uso | Provincia | Municipio | Codigo INE | Polígono | Parcela | Area (ha) | Area ($m^2$) |
|---|---|---|---|---|---|---|---|---|---|---|
| 2297 | 18199A00400236 | FY | Frutal | Granada | Cuevas del Campo | 18199 | 4 | 236 | 0,19 | 1903,468 |
| 2298 | 18199A00400238 | TA | Tierra arable | Granada | Cuevas del Campo | 18199 | 4 | 238 | 0,105 | 1045,077 |
| 2299 | 18199A00400238 | OV | Olivar | Granada | Cuevas del Campo | 18199 | 4 | 238 | 0,199 | 1989,246 |
| 2300 | 18199A00400239 | OV | Olivar | Granada | Cuevas del Campo | 18199 | 4 | 239 | 0,027 | 268,529 |
| 2301 | 18199A00400239 | TA | Tierra arable | Granada | Cuevas del Campo | 18199 | 4 | 239 | 0,941 | 9406,048 |
| 2302 | 18199A00400241 | OV | Olivar | Granada | Cuevas del Campo | 18199 | 4 | 241 | 0,281 | 2805,477 |
| 2303 | 18199A00400242 | OV | Olivar | Granada | Cuevas del Campo | 18199 | 4 | 242 | 0,088 | 884,466 |
| 2304 | 18199A00400244 | OV | Olivar | Granada | Cuevas del Campo | 18199 | 4 | 244 | 0,515 | 5153,503 |
| 2305 | 18199A00400245 | TA | Tierra arable | Granada | Cuevas del Campo | 18199 | 4 | 245 | 0,165 | 1649,504 |
| 2306 | 18199A00400246 | OV | Olivar | Granada | Cuevas del Campo | 18199 | 4 | 246 | 0,177 | 1767,934 |
| 2307 | 18199A00400248 | FY | Frutal | Granada | Cuevas del Campo | 18199 | 4 | 248 | 0,074 | 739,518 |
| 2308 | 18199A00400248 | TA | Tierra arable | Granada | Cuevas del Campo | 18199 | 4 | 248 | 0,408 | 4076,063 |
| 2309 | 18199A00400249 | OV | Olivar | Granada | Cuevas del Campo | 18199 | 4 | 249 | 0,447 | 4473,07 |
| 2310 | 18199A00400250 | OV | Olivar | Granada | Cuevas del Campo | 18199 | 4 | 250 | 0,702 | 7018,312 |
| 2311 | 18199A00400251 | OV | Olivar | Granada | Cuevas del Campo | 18199 | 4 | 251 | 0,171 | 1708,322 |
| 2312 | 18199A00400252 | OV | Olivar | Granada | Cuevas del Campo | 18199 | 4 | 252 | 0,175 | 1753,474 |
| 2313 | 18199A00400253 | OV | Olivar | Granada | Cuevas del Campo | 18199 | 4 | 253 | 0,294 | 2939,034 |
| 2314 | 18199A00400254 | OV | Olivar | Granada | Cuevas del Campo | 18199 | 4 | 254 | 0,416 | 4163,631 |
| 2315 | 18199A00400255 | OV | Olivar | Granada | Cuevas del Campo | 18199 | 4 | 255 | 0,661 | 6610,964 |
| 2316 | 18199A00400255 | TA | Tierra arable | Granada | Cuevas del Campo | 18199 | 4 | 255 | 0,018 | 181,205 |
| 2317 | 18199A00400256 | TA | Tierra arable | Granada | Cuevas del Campo | 18199 | 4 | 256 | 0,145 | 1450,579 |
| 2318 | 18199A00400257 | OV | Olivar | Granada | Cuevas del Campo | 18199 | 4 | 257 | 0,131 | 1310,51 |
| 2319 | 18199A00400257 | TA | Tierra arable | Granada | Cuevas del Campo | 18199 | 4 | 257 | 0,11 | 1099,655 |
| 2320 | 18199A00400258 | OV | Olivar | Granada | Cuevas del Campo | 18199 | 4 | 258 | 0,741 | 7407,315 |
| 2321 | 18199A00400258 | TA | Tierra arable | Granada | Cuevas del Campo | 18199 | 4 | 258 | 0,713 | 7130,177 |
| 2322 | 18199A00400259 | OV | Olivar | Granada | Cuevas del Campo | 18199 | 4 | 259 | 1,238 | 12379,214 |
| 2323 | 18199A00400260 | OV | Olivar | Granada | Cuevas del Campo | 18199 | 4 | 260 | 1,037 | 10365,875 |
| 2324 | 18199A00400261 | OV | Olivar | Granada | Cuevas del Campo | 18199 | 4 | 261 | 1,826 | 18255,355 |
| 2325 | 18199A00400262 | OV | Olivar | Granada | Cuevas del Campo | 18199 | 4 | 262 | 0,823 | 8231,202 |
| 2326 | 18199A00400263 | OV | Olivar | Granada | Cuevas del Campo | 18199 | 4 | 263 | 0,735 | 7347,09 |
| 2327 | 18199A00400264 | OV | Olivar | Granada | Cuevas del Campo | 18199 | 4 | 264 | 0,396 | 3960,229 |
| 2328 | 18199A00400265 | OV | Olivar | Granada | Cuevas del Campo | 18199 | 4 | 265 | 0,44 | 4396,42 |
| 2329 | 18199A00400266 | OV | Olivar | Granada | Cuevas del Campo | 18199 | 4 | 266 | 0,517 | 5167,021 |
| 2330 | 18199A00400267 | OV | Olivar | Granada | Cuevas del Campo | 18199 | 4 | 267 | 0,361 | 3609,684 |
| 2331 | 18199A00400268 | OV | Olivar | Granada | Cuevas del Campo | 18199 | 4 | 268 | 0,07 | 703,141 |
| 2332 | 18199A00400269 | OV | Olivar | Granada | Cuevas del Campo | 18199 | 4 | 269 | 0,569 | 5690,353 |
| 2333 | 18199A00400270 | OV | Olivar | Granada | Cuevas del Campo | 18199 | 4 | 270 | 1,695 | 16950,398 |
| 2334 | 18199A00400271 | OV | Olivar | Granada | Cuevas del Campo | 18199 | 4 | 271 | 3,619 | 36189,044 |
| 2335 | 18199A00400272 | OV | Olivar | Granada | Cuevas del Campo | 18199 | 4 | 272 | 1,622 | 16224,625 |
| 2336 | 18199A00400273 | OV | Olivar | Granada | Cuevas del Campo | 18199 | 4 | 273 | 0,708 | 7076,652 |
| 2337 | 18199A00400274 | OV | Olivar | Granada | Cuevas del Campo | 18199 | 4 | 274 | 0,933 | 9327,964 |
| 2338 | 18199A00400275 | OV | Olivar | Granada | Cuevas del Campo | 18199 | 4 | 275 | 1,27 | 12698,527 |
| 2339 | 18199A00400275 | TA | Tierra arable | Granada | Cuevas del Campo | 18199 | 4 | 275 | 0,138 | 1380,56 |
| 2340 | 18199A00400276 | TA | Tierra arable | Granada | Cuevas del Campo | 18199 | 4 | 276 | 1,253 | 12534,832 |
| 2341 | 18199A00400277 | FY | Frutal | Granada | Cuevas del Campo | 18199 | 4 | 277 | 0,032 | 324,824 |
| 2342 | 18199A00400277 | TA | Tierra arable | Granada | Cuevas del Campo | 18199 | 4 | 277 | 0,707 | 7070,62 |
| 2343 | 18199A00400278 | OV | Olivar | Granada | Cuevas del Campo | 18199 | 4 | 278 | 0,663 | 6628,49 |
| 2344 | 18199A00400279 | OV | Olivar | Granada | Cuevas del Campo | 18199 | 4 | 279 | 0,032 | 324,775 |
| 2345 | 18199A00400279 | TA | Tierra arable | Granada | Cuevas del Campo | 18199 | 4 | 279 | 1,133 | 11329,826 |
| 2346 | 18199A00400280 | OV | Olivar | Granada | Cuevas del Campo | 18199 | 4 | 280 | 0,826 | 8263,504 |
| 2347 | 18199A00400281 | TA | Tierra arable | Granada | Cuevas del Campo | 18199 | 4 | 281 | 0,933 | 9330,95 |
| 2348 | 18199A00400283 | OV | Olivar | Granada | Cuevas del Campo | 18199 | 4 | 283 | 0,346 | 3461,866 |
| 2349 | 18199A00400283 | TA | Tierra arable | Granada | Cuevas del Campo | 18199 | 4 | 283 | 0,104 | 1038,457 |
| 2350 | 18199A00400284 | TA | Tierra arable | Granada | Cuevas del Campo | 18199 | 4 | 284 | 0,867 | 8673,319 |
| 2351 | 18199A00400286 | OV | Olivar | Granada | Cuevas del Campo | 18199 | 4 | 286 | 0,423 | 4230,745 |
| 2352 | 18199A00400287 | OV | Olivar | Granada | Cuevas del Campo | 18199 | 4 | 287 | 0,736 | 7362,755 |
| 2353 | 18199A00400288 | OV | Olivar | Granada | Cuevas del Campo | 18199 | 4 | 288 | 0,386 | 3860,638 |
| 2354 | 18199A00400288 | TA | Tierra arable | Granada | Cuevas del Campo | 18199 | 4 | 288 | 0,004 | 36,849 |
| 2355 | 18199A00400289 | OV | Olivar | Granada | Cuevas del Campo | 18199 | 4 | 289 | 0,564 | 5640,697 |
| 2356 | 18199A00400290 | TA | Tierra arable | Granada | Cuevas del Campo | 18199 | 4 | 290 | 0,06 | 596,744 |
| 2357 | 18199A00400291 | OV | Olivar | Granada | Cuevas del Campo | 18199 | 4 | 291 | 0,045 | 445,725 |
| 2358 | 18199A00400291 | TA | Tierra arable | Granada | Cuevas del Campo | 18199 | 4 | 291 | 0,347 | 3473,197 |
| 2359 | 18199A00400292 | OV | Olivar | Granada | Cuevas del Campo | 18199 | 4 | 292 | 0,481 | 4805,719 |
| 2360 | 18199A00400295 | TA | Tierra arable | Granada | Cuevas del Campo | 18199 | 4 | 295 | 0,177 | 1766,307 |
| 2361 | 18199A00400296 | FS | Frutal de cáscara | Granada | Cuevas del Campo | 18199 | 4 | 296 | 0,548 | 5480,633 |
| 2362 | 18199A00400296 | OV | Olivar | Granada | Cuevas del Campo | 18199 | 4 | 296 | 0,25 | 2495,332 |
| 2363 | 18199A00400296 | TA | Tierra arable | Granada | Cuevas del Campo | 18199 | 4 | 296 | 0,52 | 5203,79 |
| 2364 | 18199A00400297 | OV | Olivar | Granada | Cuevas del Campo | 18199 | 4 | 297 | 0,483 | 4833,793 |
| 2365 | 18199A00400298 | OV | Olivar | Granada | Cuevas del Campo | 18199 | 4 | 298 | 0,122 | 1220,446 |
| 2366 | 18199A00400299 | OV | Olivar | Granada | Cuevas del Campo | 18199 | 4 | 299 | 0,236 | 2362,792 |
| 2367 | 18199A00400300 | OV | Olivar | Granada | Cuevas del Campo | 18199 | 4 | 300 | 0,397 | 3972,906 |
| 2368 | 18199A00400301 | OV | Olivar | Granada | Cuevas del Campo | 18199 | 4 | 301 | 0,103 | 1028,14 |
| 2369 | 18199A00400302 | OV | Olivar | Granada | Cuevas del Campo | 18199 | 4 | 302 | 0,477 | 4768,961 |
| 2370 | 18199A00400303 | OV | Olivar | Granada | Cuevas del Campo | 18199 | 4 | 303 | 0,142 | 1417,019 |
| 2371 | 18199A00400304 | OV | Olivar | Granada | Cuevas del Campo | 18199 | 4 | 304 | 0,118 | 1182,409 |
| 2372 | 18199A00400305 | OV | Olivar | Granada | Cuevas del Campo | 18199 | 4 | 305 | 0,241 | 2411,802 |
| 2373 | 18199A00400306 | OV | Olivar | Granada | Cuevas del Campo | 18199 | 4 | 306 | 0,584 | 5836,208 |
| 2374 | 18199A00400307 | OV | Olivar | Granada | Cuevas del Campo | 18199 | 4 | 307 | 0,769 | 7690,427 |
| 2375 | 18199A00400308 | OV | Olivar | Granada | Cuevas del Campo | 18199 | 4 | 308 | 0,525 | 5245,987 |
| 2376 | 18199A00400309 | OV | Olivar | Granada | Cuevas del Campo | 18199 | 4 | 309 | 0,802 | 8017,729 |
| 2377 | 18199A00400309 | TA | Tierra arable | Granada | Cuevas del Campo | 18199 | 4 | 309 | 0,062 | 619,711 |
| 2378 | 18199A00400310 | OV | Olivar | Granada | Cuevas del Campo | 18199 | 4 | 310 | 0,364 | 3640,994 |

| Nº | Ref. Catastral | CD Uso | Uso | Provincia | Municipio | Codigo INE | Polígono | Parcela | Area (ha) | Area ($m^2$) |
|---|---|---|---|---|---|---|---|---|---|---|
| 2379 | 18199A00400311 | OV | Olivar | Granada | Cuevas del Campo | 18199 | 4 | 311 | 0,06 | 595,823 |
| 2380 | 18199A00400312 | OV | Olivar | Granada | Cuevas del Campo | 18199 | 4 | 312 | 0,098 | 977,829 |
| 2381 | 18199A00400313 | OV | Olivar | Granada | Cuevas del Campo | 18199 | 4 | 313 | 0,131 | 1314,289 |
| 2382 | 18199A00400314 | OV | Olivar | Granada | Cuevas del Campo | 18199 | 4 | 314 | 0,34 | 3403,114 |
| 2383 | 18199A00400315 | OV | Olivar | Granada | Cuevas del Campo | 18199 | 4 | 315 | 0,604 | 6043,265 |
| 2384 | 18199A00400316 | FY | Frutal | Granada | Cuevas del Campo | 18199 | 4 | 316 | 0,035 | 353,542 |
| 2385 | 18199A00400316 | OV | Olivar | Granada | Cuevas del Campo | 18199 | 4 | 316 | 0,868 | 8683,077 |
| 2386 | 18199A00400317 | TA | Tierra arable | Granada | Cuevas del Campo | 18199 | 4 | 317 | 0,158 | 1575,852 |
| 2387 | 18199A00400318 | OV | Olivar | Granada | Cuevas del Campo | 18199 | 4 | 318 | 0,746 | 7461,583 |
| 2388 | 18199A00400319 | OV | Olivar | Granada | Cuevas del Campo | 18199 | 4 | 319 | 0,34 | 3402,747 |
| 2389 | 18199A00400320 | OV | Olivar | Granada | Cuevas del Campo | 18199 | 4 | 320 | 0,314 | 3139,651 |
| 2390 | 18199A00400321 | OV | Olivar | Granada | Cuevas del Campo | 18199 | 4 | 321 | 0,031 | 310,932 |
| 2391 | 18199A00400321 | TA | Tierra arable | Granada | Cuevas del Campo | 18199 | 4 | 321 | 0,202 | 2023,495 |
| 2392 | 18199A00400322 | OV | Olivar | Granada | Cuevas del Campo | 18199 | 4 | 322 | 0,759 | 7594,63 |
| 2393 | 18199A00400323 | OV | Olivar | Granada | Cuevas del Campo | 18199 | 4 | 323 | 0,522 | 5216,008 |
| 2394 | 18199A00400324 | OV | Olivar | Granada | Cuevas del Campo | 18199 | 4 | 324 | 0,853 | 8530,406 |
| 2395 | 18199A00400325 | OV | Olivar | Granada | Cuevas del Campo | 18199 | 4 | 325 | 0,534 | 5344,708 |
| 2396 | 18199A00400326 | OV | Olivar | Granada | Cuevas del Campo | 18199 | 4 | 326 | 0,32 | 3202,012 |
| 2397 | 18199A00400327 | FY | Frutal | Granada | Cuevas del Campo | 18199 | 4 | 327 | 0,261 | 2612,839 |
| 2398 | 18199A00400327 | OV | Olivar | Granada | Cuevas del Campo | 18199 | 4 | 327 | 0,153 | 1531,167 |
| 2399 | 18199A00400329 | OV | Olivar | Granada | Cuevas del Campo | 18199 | 4 | 329 | 0,036 | 364,04 |
| 2400 | 18199A00400329 | TA | Tierra arable | Granada | Cuevas del Campo | 18199 | 4 | 329 | 0,224 | 2240,238 |
| 2401 | 18199A00400330 | OV | Olivar | Granada | Cuevas del Campo | 18199 | 4 | 330 | 0,12 | 1195,271 |
| 2402 | 18199A00400331 | OV | Olivar | Granada | Cuevas del Campo | 18199 | 4 | 331 | 0,007 | 74,578 |
| 2403 | 18199A00400331 | TA | Tierra arable | Granada | Cuevas del Campo | 18199 | 4 | 331 | 1,095 | 10949,546 |
| 2404 | 18199A00400332 | OV | Olivar | Granada | Cuevas del Campo | 18199 | 4 | 332 | 0,068 | 677,95 |
| 2405 | 18199A00400333 | OV | Olivar | Granada | Cuevas del Campo | 18199 | 4 | 333 | 0,197 | 1965,194 |
| 2406 | 18199A00400334 | OV | Olivar | Granada | Cuevas del Campo | 18199 | 4 | 334 | 0,131 | 1308,79 |
| 2407 | 18199A00400335 | OV | Olivar | Granada | Cuevas del Campo | 18199 | 4 | 335 | 1,203 | 12033,378 |
| 2408 | 18199A00400336 | OV | Olivar | Granada | Cuevas del Campo | 18199 | 4 | 336 | 0,557 | 5574,566 |
| 2409 | 18199A00400337 | OV | Olivar | Granada | Cuevas del Campo | 18199 | 4 | 337 | 0,773 | 7730,59 |
| 2410 | 18199A00400338 | OV | Olivar | Granada | Cuevas del Campo | 18199 | 4 | 338 | 0,369 | 3694,985 |
| 2411 | 18199A00400339 | OV | Olivar | Granada | Cuevas del Campo | 18199 | 4 | 339 | 0,445 | 4448,14 |
| 2412 | 18199A00400341 | OV | Olivar | Granada | Cuevas del Campo | 18199 | 4 | 341 | 1,66 | 16595,324 |
| 2413 | 18199A00400342 | OV | Olivar | Granada | Cuevas del Campo | 18199 | 4 | 342 | 2,083 | 20831,01 |
| 2414 | 18199A00400343 | OV | Olivar | Granada | Cuevas del Campo | 18199 | 4 | 343 | 0,136 | 1362,963 |
| 2415 | 18199A00400344 | OV | Olivar | Granada | Cuevas del Campo | 18199 | 4 | 344 | 1,012 | 10120,69 |
| 2416 | 18199A00400345 | OV | Olivar | Granada | Cuevas del Campo | 18199 | 4 | 345 | 0,392 | 3924,569 |
| 2417 | 18199A00400346 | OV | Olivar | Granada | Cuevas del Campo | 18199 | 4 | 346 | 0,505 | 5048,499 |
| 2418 | 18199A00400346 | TA | Tierra arable | Granada | Cuevas del Campo | 18199 | 4 | 346 | 0,095 | 952,037 |
| 2419 | 18199A00400347 | OV | Olivar | Granada | Cuevas del Campo | 18199 | 4 | 347 | 0,309 | 3088,629 |
| 2420 | 18199A00400348 | OV | Olivar | Granada | Cuevas del Campo | 18199 | 4 | 348 | 0,398 | 3976,668 |
| 2421 | 18199A00400349 | OV | Olivar | Granada | Cuevas del Campo | 18199 | 4 | 349 | 0,217 | 2173,168 |
| 2422 | 18199A00400350 | OV | Olivar | Granada | Cuevas del Campo | 18199 | 4 | 350 | 0,243 | 2429,063 |
| 2423 | 18199A00400351 | OV | Olivar | Granada | Cuevas del Campo | 18199 | 4 | 351 | 1,228 | 12280,036 |
| 2424 | 18199A00400352 | OV | Olivar | Granada | Cuevas del Campo | 18199 | 4 | 352 | 1,456 | 14559,468 |
| 2425 | 18199A00400353 | OV | Olivar | Granada | Cuevas del Campo | 18199 | 4 | 353 | 3,531 | 35307,681 |
| 2426 | 18199A00400354 | OV | Olivar | Granada | Cuevas del Campo | 18199 | 4 | 354 | 0,435 | 4349,962 |
| 2427 | 18199A00400354 | TA | Tierra arable | Granada | Cuevas del Campo | 18199 | 4 | 354 | 0,064 | 635,872 |
| 2428 | 18199A00400357 | OV | Olivar | Granada | Cuevas del Campo | 18199 | 4 | 357 | 0,599 | 5993,957 |
| 2429 | 18199A00400359 | OV | Olivar | Granada | Cuevas del Campo | 18199 | 4 | 359 | 0,07 | 703,044 |
| 2430 | 18199A00400360 | OV | Olivar | Granada | Cuevas del Campo | 18199 | 4 | 360 | 0,254 | 2537,703 |
| 2431 | 18199A00400361 | OV | Olivar | Granada | Cuevas del Campo | 18199 | 4 | 361 | 0,277 | 2765,87 |
| 2432 | 18199A00400362 | OV | Olivar | Granada | Cuevas del Campo | 18199 | 4 | 362 | 0,295 | 2945,11 |
| 2433 | 18199A00400363 | OV | Olivar | Granada | Cuevas del Campo | 18199 | 4 | 363 | 0,427 | 4271,047 |
| 2434 | 18199A00400373 | OV | Olivar | Granada | Cuevas del Campo | 18199 | 4 | 373 | 0,106 | 1055,206 |
| 2435 | 18199A00400374 | OV | Olivar | Granada | Cuevas del Campo | 18199 | 4 | 374 | 0,2 | 1996,924 |
| 2436 | 18199A00400375 | OV | Olivar | Granada | Cuevas del Campo | 18199 | 4 | 375 | 0,204 | 2038,332 |
| 2437 | 18199A00400376 | OV | Olivar | Granada | Cuevas del Campo | 18199 | 4 | 376 | 0,091 | 909,549 |
| 2438 | 18199A00400377 | OV | Olivar | Granada | Cuevas del Campo | 18199 | 4 | 377 | 0,18 | 1802,074 |
| 2439 | 18199A00400378 | OV | Olivar | Granada | Cuevas del Campo | 18199 | 4 | 378 | 0,456 | 4560,501 |
| 2440 | 18199A00400379 | OV | Olivar | Granada | Cuevas del Campo | 18199 | 4 | 379 | 0,214 | 2141,5 |
| 2441 | 18199A00400380 | FY | Frutal | Granada | Cuevas del Campo | 18199 | 4 | 380 | 0,914 | 9137,218 |
| 2442 | 18199A00400380 | OV | Olivar | Granada | Cuevas del Campo | 18199 | 4 | 380 | 0,021 | 206,101 |
| 2443 | 18199A00400381 | OV | Olivar | Granada | Cuevas del Campo | 18199 | 4 | 381 | 0,565 | 5654,532 |
| 2444 | 18199A00400382 | OV | Olivar | Granada | Cuevas del Campo | 18199 | 4 | 382 | 0,487 | 4873,881 |
| 2445 | 18199A00400383 | OV | Olivar | Granada | Cuevas del Campo | 18199 | 4 | 383 | 1,04 | 10396,336 |
| 2446 | 18199A00400384 | OV | Olivar | Granada | Cuevas del Campo | 18199 | 4 | 384 | 0,509 | 5087,501 |
| 2447 | 18199A00400385 | OV | Olivar | Granada | Cuevas del Campo | 18199 | 4 | 385 | 0,416 | 4162,307 |
| 2448 | 18199A00400386 | OV | Olivar | Granada | Cuevas del Campo | 18199 | 4 | 386 | 1,223 | 12229,645 |
| 2449 | 18199A00400387 | OV | Olivar | Granada | Cuevas del Campo | 18199 | 4 | 387 | 0,391 | 3913,096 |
| 2450 | 18199A00400388 | OV | Olivar | Granada | Cuevas del Campo | 18199 | 4 | 388 | 0,424 | 4238,608 |
| 2451 | 18199A00400389 | OV | Olivar | Granada | Cuevas del Campo | 18199 | 4 | 389 | 0,43 | 4298,576 |
| 2452 | 18199A00400390 | OV | Olivar | Granada | Cuevas del Campo | 18199 | 4 | 390 | 0,457 | 4565,895 |
| 2453 | 18199A00400391 | OV | Olivar | Granada | Cuevas del Campo | 18199 | 4 | 391 | 0,53 | 5300,461 |
| 2454 | 18199A00400392 | OV | Olivar | Granada | Cuevas del Campo | 18199 | 4 | 392 | 0,313 | 3126,313 |
| 2455 | 18199A00400393 | OV | Olivar | Granada | Cuevas del Campo | 18199 | 4 | 393 | 0,486 | 4860,62 |
| 2456 | 18199A00400394 | OV | Olivar | Granada | Cuevas del Campo | 18199 | 4 | 394 | 0,085 | 848,726 |
| 2457 | 18199A00400395 | OV | Olivar | Granada | Cuevas del Campo | 18199 | 4 | 395 | 0,978 | 9780,608 |
| 2458 | 18199A00400396 | OV | Olivar | Granada | Cuevas del Campo | 18199 | 4 | 396 | 1,16 | 11601,438 |
| 2459 | 18199A00400397 | OV | Olivar | Granada | Cuevas del Campo | 18199 | 4 | 397 | 2,732 | 27317,45 |
| 2460 | 18199A00400398 | OV | Olivar | Granada | Cuevas del Campo | 18199 | 4 | 398 | 2,592 | 25920,587 |

| Nº | Ref. Catastral | CD Uso | Uso | Provincia | Municipio | Codigo INE | Polígono | Parcela | Area (ha) | Area ($m^2$) |
|---|---|---|---|---|---|---|---|---|---|---|
| 2461 | 18199A00400399 | OV | Olivar | Granada | Cuevas del Campo | 18199 | 4 | 399 | 1,196 | 11960,581 |
| 2462 | 18199A00400400 | OV | Olivar | Granada | Cuevas del Campo | 18199 | 4 | 400 | 1,337 | 13365,285 |
| 2463 | 18199A00400401 | OV | Olivar | Granada | Cuevas del Campo | 18199 | 4 | 401 | 1,405 | 14048,578 |
| 2464 | 18199A00400402 | OV | Olivar | Granada | Cuevas del Campo | 18199 | 4 | 402 | 0,863 | 8629,358 |
| 2465 | 18199A00400403 | OV | Olivar | Granada | Cuevas del Campo | 18199 | 4 | 403 | 0,702 | 7017,487 |
| 2466 | 18199A00400404 | OV | Olivar | Granada | Cuevas del Campo | 18199 | 4 | 404 | 1,873 | 18734,867 |
| 2467 | 18199A00400405 | OV | Olivar | Granada | Cuevas del Campo | 18199 | 4 | 405 | 1,389 | 13889,814 |
| 2468 | 18199A00400406 | OV | Olivar | Granada | Cuevas del Campo | 18199 | 4 | 406 | 2,712 | 27115,226 |
| 2469 | 18199A00400407 | OV | Olivar | Granada | Cuevas del Campo | 18199 | 4 | 407 | 0,099 | 994,415 |
| 2470 | 18199A00400408 | OV | Olivar | Granada | Cuevas del Campo | 18199 | 4 | 408 | 0,493 | 4926,876 |
| 2471 | 18199A00400409 | OV | Olivar | Granada | Cuevas del Campo | 18199 | 4 | 409 | 1,517 | 15172,505 |
| 2472 | 18199A00400410 | OV | Olivar | Granada | Cuevas del Campo | 18199 | 4 | 410 | 1,368 | 13681,437 |
| 2473 | 18199A00400411 | OV | Olivar | Granada | Cuevas del Campo | 18199 | 4 | 411 | 1,58 | 15798,784 |
| 2474 | 18199A00400412 | OV | Olivar | Granada | Cuevas del Campo | 18199 | 4 | 412 | 4,606 | 46057,417 |
| 2475 | 18199A00400412 | TA | Tierra arable | Granada | Cuevas del Campo | 18199 | 4 | 412 | 0,025 | 246,171 |
| 2476 | 18199A00400413 | OV | Olivar | Granada | Cuevas del Campo | 18199 | 4 | 413 | 0,38 | 3800,572 |
| 2477 | 18199A00400414 | OV | Olivar | Granada | Cuevas del Campo | 18199 | 4 | 414 | 2,396 | 23955,317 |
| 2478 | 18199A00400415 | OV | Olivar | Granada | Cuevas del Campo | 18199 | 4 | 415 | 2,384 | 23841,304 |
| 2479 | 18199A00400416 | OV | Olivar | Granada | Cuevas del Campo | 18199 | 4 | 416 | 1,245 | 12454,514 |
| 2480 | 18199A00400417 | FY | Frutal | Granada | Cuevas del Campo | 18199 | 4 | 417 | 0,141 | 1406,303 |
| 2481 | 18199A00400417 | OV | Olivar | Granada | Cuevas del Campo | 18199 | 4 | 417 | 0,028 | 275,296 |
| 2482 | 18199A00400417 | TA | Tierra arable | Granada | Cuevas del Campo | 18199 | 4 | 417 | 0,755 | 7545,564 |
| 2483 | 18199A00400418 | OV | Olivar | Granada | Cuevas del Campo | 18199 | 4 | 418 | 0,957 | 9572,754 |
| 2484 | 18199A00400419 | OV | Olivar | Granada | Cuevas del Campo | 18199 | 4 | 419 | 1,141 | 11413,152 |
| 2485 | 18199A00400420 | OV | Olivar | Granada | Cuevas del Campo | 18199 | 4 | 420 | 2,299 | 22990,848 |
| 2486 | 18199A00400421 | OV | Olivar | Granada | Cuevas del Campo | 18199 | 4 | 421 | 2,075 | 20745,575 |
| 2487 | 18199A00400422 | OV | Olivar | Granada | Cuevas del Campo | 18199 | 4 | 422 | 0,722 | 7223,244 |
| 2488 | 18199A00400423 | OV | Olivar | Granada | Cuevas del Campo | 18199 | 4 | 423 | 0,613 | 6125,065 |
| 2489 | 18199A00400424 | OV | Olivar | Granada | Cuevas del Campo | 18199 | 4 | 424 | 1,906 | 19057,056 |
| 2490 | 18199A00400425 | OV | Olivar | Granada | Cuevas del Campo | 18199 | 4 | 425 | 0,853 | 8527,287 |
| 2491 | 18199A00400426 | OV | Olivar | Granada | Cuevas del Campo | 18199 | 4 | 426 | 0,722 | 7216,563 |
| 2492 | 18199A00400427 | OV | Olivar | Granada | Cuevas del Campo | 18199 | 4 | 427 | 2,176 | 21759,24 |
| 2493 | 18199A00400428 | OV | Olivar | Granada | Cuevas del Campo | 18199 | 4 | 428 | 0,278 | 2780,33 |
| 2494 | 18199A00400429 | OV | Olivar | Granada | Cuevas del Campo | 18199 | 4 | 429 | 1,033 | 10333,578 |
| 2495 | 18199A00400430 | OV | Olivar | Granada | Cuevas del Campo | 18199 | 4 | 430 | 1,046 | 10460,78 |
| 2496 | 18199A00400431 | OV | Olivar | Granada | Cuevas del Campo | 18199 | 4 | 431 | 1,864 | 18638,501 |
| 2497 | 18199A00400432 | OV | Olivar | Granada | Cuevas del Campo | 18199 | 4 | 432 | 0,632 | 6322,4 |
| 2498 | 18199A00400433 | OV | Olivar | Granada | Cuevas del Campo | 18199 | 4 | 433 | 0,491 | 4913,966 |
| 2499 | 18199A00400434 | OV | Olivar | Granada | Cuevas del Campo | 18199 | 4 | 434 | 0,439 | 4394,622 |
| 2500 | 18199A00400435 | OV | Olivar | Granada | Cuevas del Campo | 18199 | 4 | 435 | 0,228 | 2283,458 |
| 2501 | 18199A00400436 | FY | Frutal | Granada | Cuevas del Campo | 18199 | 4 | 436 | 0,053 | 525,278 |
| 2502 | 18199A00400437 | OV | Olivar | Granada | Cuevas del Campo | 18199 | 4 | 437 | 1,22 | 12196,919 |
| 2503 | 18199A00400438 | OV | Olivar | Granada | Cuevas del Campo | 18199 | 4 | 438 | 2,363 | 23627,571 |
| 2504 | 18199A00400439 | OV | Olivar | Granada | Cuevas del Campo | 18199 | 4 | 439 | 0,602 | 6018,524 |
| 2505 | 18199A00400440 | OV | Olivar | Granada | Cuevas del Campo | 18199 | 4 | 440 | 0,604 | 6040,576 |
| 2506 | 18199A00400441 | OV | Olivar | Granada | Cuevas del Campo | 18199 | 4 | 441 | 0,506 | 5059,39 |
| 2507 | 18199A00400442 | OV | Olivar | Granada | Cuevas del Campo | 18199 | 4 | 442 | 0,634 | 6341,929 |
| 2508 | 18199A00400443 | OV | Olivar | Granada | Cuevas del Campo | 18199 | 4 | 443 | 1,086 | 10864,851 |
| 2509 | 18199A00400444 | OV | Olivar | Granada | Cuevas del Campo | 18199 | 4 | 444 | 1,451 | 14507,389 |
| 2510 | 18199A00400445 | OV | Olivar | Granada | Cuevas del Campo | 18199 | 4 | 445 | 1,646 | 16463,508 |
| 2511 | 18199A00400446 | OV | Olivar | Granada | Cuevas del Campo | 18199 | 4 | 446 | 1,641 | 16414,504 |
| 2512 | 18199A00400447 | OV | Olivar | Granada | Cuevas del Campo | 18199 | 4 | 447 | 1,088 | 10875,937 |
| 2513 | 18199A00400448 | OV | Olivar | Granada | Cuevas del Campo | 18199 | 4 | 448 | 1,118 | 11179,334 |
| 2514 | 18199A00400449 | OV | Olivar | Granada | Cuevas del Campo | 18199 | 4 | 449 | 1,084 | 10839,285 |
| 2515 | 18199A00400450 | OV | Olivar | Granada | Cuevas del Campo | 18199 | 4 | 450 | 0,606 | 6061,74 |
| 2516 | 18199A00400451 | OV | Olivar | Granada | Cuevas del Campo | 18199 | 4 | 451 | 0,793 | 7934,415 |
| 2517 | 18199A00400452 | OV | Olivar | Granada | Cuevas del Campo | 18199 | 4 | 452 | 0,165 | 1646,673 |
| 2518 | 18199A00400453 | OV | Olivar | Granada | Cuevas del Campo | 18199 | 4 | 453 | 0,178 | 1781,515 |
| 2519 | 18199A00400454 | OV | Olivar | Granada | Cuevas del Campo | 18199 | 4 | 454 | 0,183 | 1834,011 |
| 2520 | 18199A00400455 | OV | Olivar | Granada | Cuevas del Campo | 18199 | 4 | 455 | 0,225 | 2249,523 |
| 2521 | 18199A00400456 | OV | Olivar | Granada | Cuevas del Campo | 18199 | 4 | 456 | 0,107 | 1074,867 |
| 2522 | 18199A00400457 | OV | Olivar | Granada | Cuevas del Campo | 18199 | 4 | 457 | 0,38 | 3801,803 |
| 2523 | 18199A00400458 | OV | Olivar | Granada | Cuevas del Campo | 18199 | 4 | 458 | 0,352 | 3520,781 |
| 2524 | 18199A00400459 | OV | Olivar | Granada | Cuevas del Campo | 18199 | 4 | 459 | 1,698 | 16979,911 |
| 2525 | 18199A00400460 | OV | Olivar | Granada | Cuevas del Campo | 18199 | 4 | 460 | 1,532 | 15321,793 |
| 2526 | 18199A00400461 | FY | Frutal | Granada | Cuevas del Campo | 18199 | 4 | 461 | 0,056 | 556,198 |
| 2527 | 18199A00400461 | OV | Olivar | Granada | Cuevas del Campo | 18199 | 4 | 461 | 2,364 | 23644,185 |
| 2528 | 18199A00400462 | OV | Olivar | Granada | Cuevas del Campo | 18199 | 4 | 462 | 0,128 | 1276,929 |
| 2529 | 18199A00400466 | OV | Olivar | Granada | Cuevas del Campo | 18199 | 4 | 466 | 0,781 | 7807,883 |
| 2530 | 18199A00400467 | OV | Olivar | Granada | Cuevas del Campo | 18199 | 4 | 467 | 1,04 | 10397,642 |
| 2531 | 18199A00400468 | OV | Olivar | Granada | Cuevas del Campo | 18199 | 4 | 468 | 1,943 | 19426,536 |
| 2532 | 18199A00400469 | OV | Olivar | Granada | Cuevas del Campo | 18199 | 4 | 469 | 0,734 | 7338,011 |
| 2533 | 18199A00400470 | OV | Olivar | Granada | Cuevas del Campo | 18199 | 4 | 470 | 1,596 | 15960,257 |
| 2534 | 18199A00400472 | OV | Olivar | Granada | Cuevas del Campo | 18199 | 4 | 472 | 1,408 | 14082,71 |
| 2535 | 18199A00400473 | OV | Olivar | Granada | Cuevas del Campo | 18199 | 4 | 473 | 0,131 | 1306,042 |
| 2536 | 18199A00400474 | OV | Olivar | Granada | Cuevas del Campo | 18199 | 4 | 474 | 1,386 | 13863,045 |
| 2537 | 18199A00400475 | OV | Olivar | Granada | Cuevas del Campo | 18199 | 4 | 475 | 0,675 | 6749,986 |
| 2538 | 18199A00400476 | FY | Frutal | Granada | Cuevas del Campo | 18199 | 4 | 476 | 0,655 | 6549,275 |
| 2539 | 18199A00400477 | OV | Olivar | Granada | Cuevas del Campo | 18199 | 4 | 477 | 0,476 | 4757,243 |
| 2540 | 18199A00400478 | OV | Olivar | Granada | Cuevas del Campo | 18199 | 4 | 478 | 0,145 | 1452,74 |
| 2541 | 18199A00400479 | OV | Olivar | Granada | Cuevas del Campo | 18199 | 4 | 479 | 0,81 | 8101,79 |
| 2542 | 18199A00400480 | OV | Olivar | Granada | Cuevas del Campo | 18199 | 4 | 480 | 1,269 | 12694,006 |

| Nº | Ref. Catastral | CD Uso | Uso | Provincia | Municipio | Codigo INE | Polígono | Parcela | Area (ha) | Area ($m^2$) |
|---|---|---|---|---|---|---|---|---|---|---|
| 2543 | 18199A00400481 | OV | Olivar | Granada | Cuevas del Campo | 18199 | 4 | 481 | 0,514 | 5136,943 |
| 2544 | 18199A00400482 | OV | Olivar | Granada | Cuevas del Campo | 18199 | 4 | 482 | 1,508 | 15079,016 |
| 2545 | 18199A00400483 | OV | Olivar | Granada | Cuevas del Campo | 18199 | 4 | 483 | 1,46 | 14599,664 |
| 2546 | 18199A00400484 | OV | Olivar | Granada | Cuevas del Campo | 18199 | 4 | 484 | 1,63 | 16299,419 |
| 2547 | 18199A00400485 | OV | Olivar | Granada | Cuevas del Campo | 18199 | 4 | 485 | 1,179 | 11787,411 |
| 2548 | 18199A00400486 | OV | Olivar | Granada | Cuevas del Campo | 18199 | 4 | 486 | 1,903 | 19030,483 |
| 2549 | 18199A00400487 | OV | Olivar | Granada | Cuevas del Campo | 18199 | 4 | 487 | 0,997 | 9972,083 |
| 2550 | 18199A00400488 | OV | Olivar | Granada | Cuevas del Campo | 18199 | 4 | 488 | 1,604 | 16039,046 |
| 2551 | 18199A00400489 | OV | Olivar | Granada | Cuevas del Campo | 18199 | 4 | 489 | 1,88 | 18802,264 |
| 2552 | 18199A00400490 | OV | Olivar | Granada | Cuevas del Campo | 18199 | 4 | 490 | 1,467 | 14673,901 |
| 2553 | 18199A00400491 | OV | Olivar | Granada | Cuevas del Campo | 18199 | 4 | 491 | 0,707 | 7074,532 |
| 2554 | 18199A00400492 | OV | Olivar | Granada | Cuevas del Campo | 18199 | 4 | 492 | 0,367 | 3665,389 |
| 2555 | 18199A00400493 | OV | Olivar | Granada | Cuevas del Campo | 18199 | 4 | 493 | 0,384 | 3841,056 |
| 2556 | 18199A00400494 | OV | Olivar | Granada | Cuevas del Campo | 18199 | 4 | 494 | 1,437 | 14371,693 |
| 2557 | 18199A00400495 | OV | Olivar | Granada | Cuevas del Campo | 18199 | 4 | 495 | 0,156 | 1562,957 |
| 2558 | 18199A00400496 | OV | Olivar | Granada | Cuevas del Campo | 18199 | 4 | 496 | 0,408 | 4083,677 |
| 2559 | 18199A00400497 | OV | Olivar | Granada | Cuevas del Campo | 18199 | 4 | 497 | 0,274 | 2736,239 |
| 2560 | 18199A00400498 | OV | Olivar | Granada | Cuevas del Campo | 18199 | 4 | 498 | 0,514 | 5141,652 |
| 2561 | 18199A00400499 | OV | Olivar | Granada | Cuevas del Campo | 18199 | 4 | 499 | 0,348 | 3481,185 |
| 2562 | 18199A00400500 | OV | Olivar | Granada | Cuevas del Campo | 18199 | 4 | 500 | 0,499 | 4985,532 |
| 2563 | 18199A00400501 | OV | Olivar | Granada | Cuevas del Campo | 18199 | 4 | 501 | 0,101 | 1013,865 |
| 2564 | 18199A00400502 | OV | Olivar | Granada | Cuevas del Campo | 18199 | 4 | 502 | 0,121 | 1208,434 |
| 2565 | 18199A00400503 | OV | Olivar | Granada | Cuevas del Campo | 18199 | 4 | 503 | 0,096 | 961,897 |
| 2566 | 18199A00400504 | OV | Olivar | Granada | Cuevas del Campo | 18199 | 4 | 504 | 0,42 | 4201,031 |
| 2567 | 18199A00400505 | OV | Olivar | Granada | Cuevas del Campo | 18199 | 4 | 505 | 0,61 | 6100,03 |
| 2568 | 18199A00400506 | OV | Olivar | Granada | Cuevas del Campo | 18199 | 4 | 506 | 0,655 | 6550,991 |
| 2569 | 18199A00400507 | OV | Olivar | Granada | Cuevas del Campo | 18199 | 4 | 507 | 3,56 | 35596,224 |
| 2570 | 18199A00400508 | OV | Olivar | Granada | Cuevas del Campo | 18199 | 4 | 508 | 0,413 | 4126,374 |
| 2571 | 18199A00400509 | OV | Olivar | Granada | Cuevas del Campo | 18199 | 4 | 509 | 0,594 | 5943,241 |
| 2572 | 18199A00400510 | OV | Olivar | Granada | Cuevas del Campo | 18199 | 4 | 510 | 0,103 | 1029,091 |
| 2573 | 18199A00400511 | OV | Olivar | Granada | Cuevas del Campo | 18199 | 4 | 511 | 0,09 | 900,601 |
| 2574 | 18199A00400512 | OV | Olivar | Granada | Cuevas del Campo | 18199 | 4 | 512 | 0,209 | 2085,934 |
| 2575 | 18199A00400513 | OV | Olivar | Granada | Cuevas del Campo | 18199 | 4 | 513 | 1,03 | 10303,654 |
| 2576 | 18199A00400514 | OV | Olivar | Granada | Cuevas del Campo | 18199 | 4 | 514 | 1,494 | 14942,597 |
| 2577 | 18199A00400514 | TA | Tierra arable | Granada | Cuevas del Campo | 18199 | 4 | 514 | 1,627 | 16273,243 |
| 2578 | 18199A00400515 | OV | Olivar | Granada | Cuevas del Campo | 18199 | 4 | 515 | 0,955 | 9552,889 |
| 2579 | 18199A00400516 | OV | Olivar | Granada | Cuevas del Campo | 18199 | 4 | 516 | 0,293 | 2927,612 |
| 2580 | 18199A00400517 | OV | Olivar | Granada | Cuevas del Campo | 18199 | 4 | 517 | 0,146 | 1462,869 |
| 2581 | 18199A00400518 | OV | Olivar | Granada | Cuevas del Campo | 18199 | 4 | 518 | 0,161 | 1613,794 |
| 2582 | 18199A00400519 | OV | Olivar | Granada | Cuevas del Campo | 18199 | 4 | 519 | 0,358 | 3583,799 |
| 2583 | 18199A00400520 | OV | Olivar | Granada | Cuevas del Campo | 18199 | 4 | 520 | 0,405 | 4049,543 |
| 2584 | 18199A00400521 | OV | Olivar | Granada | Cuevas del Campo | 18199 | 4 | 521 | 0,051 | 509,965 |
| 2585 | 18199A00400522 | OV | Olivar | Granada | Cuevas del Campo | 18199 | 4 | 522 | 0,067 | 667,027 |
| 2586 | 18199A00400523 | OV | Olivar | Granada | Cuevas del Campo | 18199 | 4 | 523 | 0,105 | 1046,74 |
| 2587 | 18199A00400524 | OV | Olivar | Granada | Cuevas del Campo | 18199 | 4 | 524 | 0,149 | 1487,788 |
| 2588 | 18199A00400525 | OV | Olivar | Granada | Cuevas del Campo | 18199 | 4 | 525 | 0,396 | 3963,301 |
| 2589 | 18199A00400526 | OV | Olivar | Granada | Cuevas del Campo | 18199 | 4 | 526 | 0,556 | 5555,095 |
| 2590 | 18199A00400527 | OV | Olivar | Granada | Cuevas del Campo | 18199 | 4 | 527 | 0,211 | 2114,952 |
| 2591 | 18199A00400528 | OV | Olivar | Granada | Cuevas del Campo | 18199 | 4 | 528 | 0,112 | 1122,724 |
| 2592 | 18199A00400529 | OV | Olivar | Granada | Cuevas del Campo | 18199 | 4 | 529 | 0,129 | 1286,401 |
| 2593 | 18199A00400530 | OV | Olivar | Granada | Cuevas del Campo | 18199 | 4 | 530 | 0,223 | 2234,111 |
| 2594 | 18199A00400531 | OV | Olivar | Granada | Cuevas del Campo | 18199 | 4 | 531 | 0,125 | 1253,214 |
| 2595 | 18199A00400532 | FY | Frutal | Granada | Cuevas del Campo | 18199 | 4 | 532 | 0,319 | 3188,688 |
| 2596 | 18199A00400532 | OV | Olivar | Granada | Cuevas del Campo | 18199 | 4 | 532 | 0,142 | 1422,323 |
| 2597 | 18199A00400533 | OV | Olivar | Granada | Cuevas del Campo | 18199 | 4 | 533 | 0,436 | 4356,282 |
| 2598 | 18199A00400534 | OV | Olivar | Granada | Cuevas del Campo | 18199 | 4 | 534 | 0,262 | 2619,949 |
| 2599 | 18199A00400535 | OV | Olivar | Granada | Cuevas del Campo | 18199 | 4 | 535 | 2,651 | 26505,594 |
| 2600 | 18199A00400536 | OV | Olivar | Granada | Cuevas del Campo | 18199 | 4 | 536 | 4,264 | 42640,909 |
| 2601 | 18199A00400537 | OV | Olivar | Granada | Cuevas del Campo | 18199 | 4 | 537 | 0,768 | 7683,536 |
| 2602 | 18199A00400538 | OV | Olivar | Granada | Cuevas del Campo | 18199 | 4 | 538 | 1,084 | 10841,656 |
| 2603 | 18199A00400539 | OV | Olivar | Granada | Cuevas del Campo | 18199 | 4 | 539 | 1,504 | 15039,94 |
| 2604 | 18199A00400540 | OV | Olivar | Granada | Cuevas del Campo | 18199 | 4 | 540 | 0,055 | 554,089 |
| 2605 | 18199A00400540 | TA | Tierra arable | Granada | Cuevas del Campo | 18199 | 4 | 540 | 1,088 | 10879,837 |
| 2606 | 18199A00400541 | OV | Olivar | Granada | Cuevas del Campo | 18199 | 4 | 541 | 0,256 | 2564,205 |
| 2607 | 18199A00400542 | OV | Olivar | Granada | Cuevas del Campo | 18199 | 4 | 542 | 0,518 | 5182,408 |
| 2608 | 18199A00400543 | OV | Olivar | Granada | Cuevas del Campo | 18199 | 4 | 543 | 0,32 | 3202,797 |
| 2609 | 18199A00400544 | OV | Olivar | Granada | Cuevas del Campo | 18199 | 4 | 544 | 3,191 | 31913,049 |
| 2610 | 18199A00400545 | OV | Olivar | Granada | Cuevas del Campo | 18199 | 4 | 545 | 3,689 | 36892,796 |
| 2611 | 18199A00400546 | OV | Olivar | Granada | Cuevas del Campo | 18199 | 4 | 546 | 1,152 | 11517,575 |
| 2612 | 18199A00400547 | OV | Olivar | Granada | Cuevas del Campo | 18199 | 4 | 547 | 1,446 | 14463,382 |
| 2613 | 18199A00400548 | OV | Olivar | Granada | Cuevas del Campo | 18199 | 4 | 548 | 0,114 | 1143,403 |
| 2614 | 18199A00400549 | OV | Olivar | Granada | Cuevas del Campo | 18199 | 4 | 549 | 0,856 | 8562,279 |
| 2615 | 18199A00400550 | OV | Olivar | Granada | Cuevas del Campo | 18199 | 4 | 550 | 0,327 | 3265,487 |
| 2616 | 18199A00400551 | OV | Olivar | Granada | Cuevas del Campo | 18199 | 4 | 551 | 0,406 | 4057,962 |
| 2617 | 18199A00400552 | OV | Olivar | Granada | Cuevas del Campo | 18199 | 4 | 552 | 0,129 | 1293,089 |
| 2618 | 18199A00400553 | OV | Olivar | Granada | Cuevas del Campo | 18199 | 4 | 553 | 0,897 | 8968,322 |
| 2619 | 18199A00400554 | OV | Olivar | Granada | Cuevas del Campo | 18199 | 4 | 554 | 1,611 | 16109,753 |
| 2620 | 18199A00400555 | OV | Olivar | Granada | Cuevas del Campo | 18199 | 4 | 555 | 0,447 | 4469,643 |
| 2621 | 18199A00400556 | OV | Olivar | Granada | Cuevas del Campo | 18199 | 4 | 556 | 1,087 | 10874,896 |
| 2622 | 18199A00400557 | OV | Olivar | Granada | Cuevas del Campo | 18199 | 4 | 557 | 1,576 | 15762,548 |
| 2623 | 18199A00400558 | OV | Olivar | Granada | Cuevas del Campo | 18199 | 4 | 558 | 1,355 | 13550,952 |
| 2624 | 18199A00400559 | OV | Olivar | Granada | Cuevas del Campo | 18199 | 4 | 559 | 1,299 | 12987,376 |

| Nº | Ref. Catastral | CD Uso | Uso | Provincia | Municipio | Codigo INE | Polígono | Parcela | Area (ha) | Area ($m^2$) |
|---|---|---|---|---|---|---|---|---|---|---|
| 2625 | 18199A00400560 | OV | Olivar | Granada | Cuevas del Campo | 18199 | 4 | 560 | 1,27 | 12704,594 |
| 2626 | 18199A00400561 | OV | Olivar | Granada | Cuevas del Campo | 18199 | 4 | 561 | 0,496 | 4960,075 |
| 2627 | 18199A00400562 | OV | Olivar | Granada | Cuevas del Campo | 18199 | 4 | 562 | 1,031 | 10307,365 |
| 2628 | 18199A00400563 | OV | Olivar | Granada | Cuevas del Campo | 18199 | 4 | 563 | 1,594 | 15942,552 |
| 2629 | 18199A00400564 | OV | Olivar | Granada | Cuevas del Campo | 18199 | 4 | 564 | 0,878 | 8777,209 |
| 2630 | 18199A00400565 | OV | Olivar | Granada | Cuevas del Campo | 18199 | 4 | 565 | 0,978 | 9779,115 |
| 2631 | 18199A00400566 | OV | Olivar | Granada | Cuevas del Campo | 18199 | 4 | 566 | 0,986 | 9864,123 |
| 2632 | 18199A00400567 | OV | Olivar | Granada | Cuevas del Campo | 18199 | 4 | 567 | 0,608 | 6078,787 |
| 2633 | 18199A00400568 | OV | Olivar | Granada | Cuevas del Campo | 18199 | 4 | 568 | 0,598 | 5975,201 |
| 2634 | 18199A00400569 | OV | Olivar | Granada | Cuevas del Campo | 18199 | 4 | 569 | 1,349 | 13489,296 |
| 2635 | 18199A00400570 | OV | Olivar | Granada | Cuevas del Campo | 18199 | 4 | 570 | 1,261 | 12612,559 |
| 2636 | 18199A00400571 | OV | Olivar | Granada | Cuevas del Campo | 18199 | 4 | 571 | 0,773 | 7726,156 |
| 2637 | 18199A00400572 | FY | Frutal | Granada | Cuevas del Campo | 18199 | 4 | 572 | 0,346 | 3459,73 |
| 2638 | 18199A00400572 | OV | Olivar | Granada | Cuevas del Campo | 18199 | 4 | 572 | 1,01 | 10101,512 |
| 2639 | 18199A00400573 | OV | Olivar | Granada | Cuevas del Campo | 18199 | 4 | 573 | 0,289 | 2892,188 |
| 2640 | 18199A00400574 | OV | Olivar | Granada | Cuevas del Campo | 18199 | 4 | 574 | 0,455 | 4552,164 |
| 2641 | 18199A00400575 | OV | Olivar | Granada | Cuevas del Campo | 18199 | 4 | 575 | 0,894 | 8943,258 |
| 2642 | 18199A00400576 | OV | Olivar | Granada | Cuevas del Campo | 18199 | 4 | 576 | 0,66 | 6603,858 |
| 2643 | 18199A00400577 | OV | Olivar | Granada | Cuevas del Campo | 18199 | 4 | 577 | 1,958 | 19578,54 |
| 2644 | 18199A00400578 | OV | Olivar | Granada | Cuevas del Campo | 18199 | 4 | 578 | 1,672 | 16719,269 |
| 2645 | 18199A00400579 | OV | Olivar | Granada | Cuevas del Campo | 18199 | 4 | 579 | 0,739 | 7394,964 |
| 2646 | 18199A00400580 | OV | Olivar | Granada | Cuevas del Campo | 18199 | 4 | 580 | 0,987 | 9869,53 |
| 2647 | 18199A00400581 | OV | Olivar | Granada | Cuevas del Campo | 18199 | 4 | 581 | 0,641 | 6406,373 |
| 2648 | 18199A00400582 | OV | Olivar | Granada | Cuevas del Campo | 18199 | 4 | 582 | 1,109 | 11094,037 |
| 2649 | 18199A00400583 | OV | Olivar | Granada | Cuevas del Campo | 18199 | 4 | 583 | 0,42 | 4199,446 |
| 2650 | 18199A00400584 | OV | Olivar | Granada | Cuevas del Campo | 18199 | 4 | 584 | 0,635 | 6345,5 |
| 2651 | 18199A00400585 | OV | Olivar | Granada | Cuevas del Campo | 18199 | 4 | 585 | 1,522 | 15223,058 |
| 2652 | 18199A00400586 | OV | Olivar | Granada | Cuevas del Campo | 18199 | 4 | 586 | 2,407 | 24072,148 |
| 2653 | 18199A00400587 | OV | Olivar | Granada | Cuevas del Campo | 18199 | 4 | 587 | 0,411 | 4105,638 |
| 2654 | 18199A00400588 | OV | Olivar | Granada | Cuevas del Campo | 18199 | 4 | 588 | 1,271 | 12710,068 |
| 2655 | 18199A00400589 | OV | Olivar | Granada | Cuevas del Campo | 18199 | 4 | 589 | 1,477 | 14768,122 |
| 2656 | 18199A00400590 | OV | Olivar | Granada | Cuevas del Campo | 18199 | 4 | 590 | 0,229 | 2290,376 |
| 2657 | 18199A00400591 | OV | Olivar | Granada | Cuevas del Campo | 18199 | 4 | 591 | 0,398 | 3983,014 |
| 2658 | 18199A00400592 | OV | Olivar | Granada | Cuevas del Campo | 18199 | 4 | 592 | 0,316 | 3158,05 |
| 2659 | 18199A00400593 | OV | Olivar | Granada | Cuevas del Campo | 18199 | 4 | 593 | 0,468 | 4681,184 |
| 2660 | 18199A00400594 | OV | Olivar | Granada | Cuevas del Campo | 18199 | 4 | 594 | 0,196 | 1964,285 |
| 2661 | 18199A00400595 | OV | Olivar | Granada | Cuevas del Campo | 18199 | 4 | 595 | 0,706 | 7055,713 |
| 2662 | 18199A00400596 | OV | Olivar | Granada | Cuevas del Campo | 18199 | 4 | 596 | 1,612 | 16119,232 |
| 2663 | 18199A00400597 | OV | Olivar | Granada | Cuevas del Campo | 18199 | 4 | 597 | 1,357 | 13570,569 |
| 2664 | 18199A00400598 | FS | Frutal de cáscara | Granada | Cuevas del Campo | 18199 | 4 | 598 | 0,995 | 9949,031 |
| 2665 | 18199A00400599 | OV | Olivar | Granada | Cuevas del Campo | 18199 | 4 | 599 | 0,981 | 9807,026 |
| 2666 | 18199A00400600 | OV | Olivar | Granada | Cuevas del Campo | 18199 | 4 | 600 | 0,757 | 7567,818 |
| 2667 | 18199A00400601 | OV | Olivar | Granada | Cuevas del Campo | 18199 | 4 | 601 | 0,947 | 9470,98 |
| 2668 | 18199A00400602 | OV | Olivar | Granada | Cuevas del Campo | 18199 | 4 | 602 | 1,554 | 15540,257 |
| 2669 | 18199A00400603 | FY | Frutal | Granada | Cuevas del Campo | 18199 | 4 | 603 | 0,026 | 255,844 |
| 2670 | 18199A00400603 | OV | Olivar | Granada | Cuevas del Campo | 18199 | 4 | 603 | 1,387 | 13867,293 |
| 2671 | 18199A00400604 | OV | Olivar | Granada | Cuevas del Campo | 18199 | 4 | 604 | 0,778 | 7783,552 |
| 2672 | 18199A00400605 | OV | Olivar | Granada | Cuevas del Campo | 18199 | 4 | 605 | 0,378 | 3782,4 |
| 2673 | 18199A00400606 | OV | Olivar | Granada | Cuevas del Campo | 18199 | 4 | 606 | 6,311 | 63107,746 |
| 2674 | 18199A00400607 | OV | Olivar | Granada | Cuevas del Campo | 18199 | 4 | 607 | 0,241 | 2407,62 |
| 2675 | 18199A00400608 | OV | Olivar | Granada | Cuevas del Campo | 18199 | 4 | 608 | 0,24 | 2402,497 |
| 2676 | 18199A00400609 | OV | Olivar | Granada | Cuevas del Campo | 18199 | 4 | 609 | 0,236 | 2358,229 |
| 2677 | 18199A00400610 | OV | Olivar | Granada | Cuevas del Campo | 18199 | 4 | 610 | 0,151 | 1512,401 |
| 2678 | 18199A00400611 | OV | Olivar | Granada | Cuevas del Campo | 18199 | 4 | 611 | 0,209 | 2087,562 |
| 2679 | 18199A00400613 | OV | Olivar | Granada | Cuevas del Campo | 18199 | 4 | 613 | 0,902 | 9015,627 |
| 2680 | 18199A00400614 | OV | Olivar | Granada | Cuevas del Campo | 18199 | 4 | 614 | 0,098 | 977,403 |
| 2681 | 18199A00400615 | OV | Olivar | Granada | Cuevas del Campo | 18199 | 4 | 615 | 0,121 | 1211,804 |
| 2682 | 18199A00400616 | OV | Olivar | Granada | Cuevas del Campo | 18199 | 4 | 616 | 0,074 | 736,7 |
| 2683 | 18199A00400617 | OV | Olivar | Granada | Cuevas del Campo | 18199 | 4 | 617 | 0,173 | 1728,405 |
| 2684 | 18199A00400618 | OV | Olivar | Granada | Cuevas del Campo | 18199 | 4 | 618 | 0,533 | 5328,053 |
| 2685 | 18199A00400619 | OV | Olivar | Granada | Cuevas del Campo | 18199 | 4 | 619 | 0,471 | 4713,038 |
| 2686 | 18199A00400620 | OV | Olivar | Granada | Cuevas del Campo | 18199 | 4 | 620 | 0,119 | 1190,659 |
| 2687 | 18199A00400621 | OV | Olivar | Granada | Cuevas del Campo | 18199 | 4 | 621 | 1,111 | 11113,108 |
| 2688 | 18199A00400622 | OV | Olivar | Granada | Cuevas del Campo | 18199 | 4 | 622 | 0,128 | 1282,553 |
| 2689 | 18199A00400623 | OV | Olivar | Granada | Cuevas del Campo | 18199 | 4 | 623 | 0,144 | 1443,3 |
| 2690 | 18199A00400624 | OV | Olivar | Granada | Cuevas del Campo | 18199 | 4 | 624 | 0,128 | 1282,493 |
| 2691 | 18199A00400625 | OV | Olivar | Granada | Cuevas del Campo | 18199 | 4 | 625 | 0,209 | 2092,758 |
| 2692 | 18199A00400626 | OV | Olivar | Granada | Cuevas del Campo | 18199 | 4 | 626 | 0,35 | 3504,433 |
| 2693 | 18199A00400627 | TA | Tierra arable | Granada | Cuevas del Campo | 18199 | 4 | 627 | 0,442 | 4415,135 |
| 2694 | 18199A00400628 | FY | Frutal | Granada | Cuevas del Campo | 18199 | 4 | 628 | 0,022 | 223,121 |
| 2695 | 18199A00400628 | TA | Tierra arable | Granada | Cuevas del Campo | 18199 | 4 | 628 | 0,098 | 981,03 |
| 2696 | 18199A00400629 | FS | Frutal de cáscara | Granada | Cuevas del Campo | 18199 | 4 | 629 | 0,126 | 1256,218 |
| 2697 | 18199A00400629 | OV | Olivar | Granada | Cuevas del Campo | 18199 | 4 | 629 | 0,042 | 423,244 |
| 2698 | 18199A00400630 | TA | Tierra arable | Granada | Cuevas del Campo | 18199 | 4 | 630 | 0,256 | 2563,053 |
| 2699 | 18199A00400631 | FY | Frutal | Granada | Cuevas del Campo | 18199 | 4 | 631 | 0,068 | 681,113 |
| 2700 | 18199A00400631 | TA | Tierra arable | Granada | Cuevas del Campo | 18199 | 4 | 631 | 0,227 | 2266,123 |
| 2701 | 18199A00400632 | OV | Olivar | Granada | Cuevas del Campo | 18199 | 4 | 632 | 0,147 | 1470,275 |
| 2702 | 18199A00400633 | OV | Olivar | Granada | Cuevas del Campo | 18199 | 4 | 633 | 0,118 | 1182,06 |
| 2703 | 18199A00400634 | OV | Olivar | Granada | Cuevas del Campo | 18199 | 4 | 634 | 0,153 | 1534,738 |
| 2704 | 18199A00400635 | FS | Frutal de cáscara | Granada | Cuevas del Campo | 18199 | 4 | 635 | 0,974 | 9740,926 |
| 2705 | 18199A00400635 | FY | Frutal | Granada | Cuevas del Campo | 18199 | 4 | 635 | 0,026 | 258,116 |
| 2706 | 18199A00400635 | OV | Olivar | Granada | Cuevas del Campo | 18199 | 4 | 635 | 0,831 | 8308,164 |

| Nº | Ref. Catastral | CD Uso | Uso | Provincia | Municipio | Codigo INE | Polígono | Parcela | Area (ha) | Area ($m^2$) |
|---|---|---|---|---|---|---|---|---|---|---|
| 2707 | 18199A00400635 | TA | Tierra arable | Granada | Cuevas del Campo | 18199 | 4 | 635 | 0,232 | 2318,324 |
| 2708 | 18199A00400636 | OV | Olivar | Granada | Cuevas del Campo | 18199 | 4 | 636 | 0,265 | 2646,021 |
| 2709 | 18199A00400637 | OV | Olivar | Granada | Cuevas del Campo | 18199 | 4 | 637 | 0,178 | 1782,992 |
| 2710 | 18199A00400637 | TA | Tierra arable | Granada | Cuevas del Campo | 18199 | 4 | 637 | 0,043 | 433,615 |
| 2711 | 18199A00400638 | OV | Olivar | Granada | Cuevas del Campo | 18199 | 4 | 638 | 0,116 | 1155,545 |
| 2712 | 18199A00400639 | OV | Olivar | Granada | Cuevas del Campo | 18199 | 4 | 639 | 0,113 | 1133,517 |
| 2713 | 18199A00400640 | OV | Olivar | Granada | Cuevas del Campo | 18199 | 4 | 640 | 0,272 | 2720,392 |
| 2714 | 18199A00400641 | OV | Olivar | Granada | Cuevas del Campo | 18199 | 4 | 641 | 0,792 | 7918,52 |
| 2715 | 18199A00400642 | OV | Olivar | Granada | Cuevas del Campo | 18199 | 4 | 642 | 0,366 | 3659,604 |
| 2716 | 18199A00400642 | TA | Tierra arable | Granada | Cuevas del Campo | 18199 | 4 | 642 | 0,038 | 376,751 |
| 2717 | 18199A00400643 | OV | Olivar | Granada | Cuevas del Campo | 18199 | 4 | 643 | 0,142 | 1420,969 |
| 2718 | 18199A00400643 | TA | Tierra arable | Granada | Cuevas del Campo | 18199 | 4 | 643 | 0,448 | 4480,425 |
| 2719 | 18199A00400644 | OV | Olivar | Granada | Cuevas del Campo | 18199 | 4 | 644 | 0,25 | 2499,71 |
| 2720 | 18199A00400645 | OV | Olivar | Granada | Cuevas del Campo | 18199 | 4 | 645 | 1,083 | 10830,334 |
| 2721 | 18199A00400646 | OV | Olivar | Granada | Cuevas del Campo | 18199 | 4 | 646 | 0,429 | 4292,652 |
| 2722 | 18199A00400647 | FS | Frutal de cáscara | Granada | Cuevas del Campo | 18199 | 4 | 647 | 0,019 | 185,091 |
| 2723 | 18199A00400647 | OV | Olivar | Granada | Cuevas del Campo | 18199 | 4 | 647 | 0,687 | 6870,557 |
| 2724 | 18199A00400649 | OV | Olivar | Granada | Cuevas del Campo | 18199 | 4 | 649 | 0,449 | 4490,627 |
| 2725 | 18199A00400649 | TA | Tierra arable | Granada | Cuevas del Campo | 18199 | 4 | 649 | 0,065 | 650,056 |
| 2726 | 18199A00400650 | OV | Olivar | Granada | Cuevas del Campo | 18199 | 4 | 650 | 0,648 | 6476,713 |
| 2727 | 18199A00400651 | OV | Olivar | Granada | Cuevas del Campo | 18199 | 4 | 651 | 0,274 | 2742,689 |
| 2728 | 18199A00400652 | OV | Olivar | Granada | Cuevas del Campo | 18199 | 4 | 652 | 0,205 | 2052,996 |
| 2729 | 18199A00400652 | TA | Tierra arable | Granada | Cuevas del Campo | 18199 | 4 | 652 | 0,006 | 60,334 |
| 2730 | 18199A00400653 | OV | Olivar | Granada | Cuevas del Campo | 18199 | 4 | 653 | 0,701 | 7008,647 |
| 2731 | 18199A00400654 | OV | Olivar | Granada | Cuevas del Campo | 18199 | 4 | 654 | 0,413 | 4131,29 |
| 2732 | 18199A00400655 | OV | Olivar | Granada | Cuevas del Campo | 18199 | 4 | 655 | 0,492 | 4923,948 |
| 2733 | 18199A00400656 | OV | Olivar | Granada | Cuevas del Campo | 18199 | 4 | 656 | 0,405 | 4050,511 |
| 2734 | 18199A00400657 | OV | Olivar | Granada | Cuevas del Campo | 18199 | 4 | 657 | 0,677 | 6765,597 |
| 2735 | 18199A00400658 | OV | Olivar | Granada | Cuevas del Campo | 18199 | 4 | 658 | 0,342 | 3416,062 |
| 2736 | 18199A00400659 | OV | Olivar | Granada | Cuevas del Campo | 18199 | 4 | 659 | 0,687 | 6868,631 |
| 2737 | 18199A00400660 | OV | Olivar | Granada | Cuevas del Campo | 18199 | 4 | 660 | 0,639 | 6389,874 |
| 2738 | 18199A00400661 | OV | Olivar | Granada | Cuevas del Campo | 18199 | 4 | 661 | 0,422 | 4216,973 |
| 2739 | 18199A00400661 | TA | Tierra arable | Granada | Cuevas del Campo | 18199 | 4 | 661 | 0,04 | 399,852 |
| 2740 | 18199A00400662 | OV | Olivar | Granada | Cuevas del Campo | 18199 | 4 | 662 | 0,311 | 3106,845 |
| 2741 | 18199A00400663 | OV | Olivar | Granada | Cuevas del Campo | 18199 | 4 | 663 | 0,266 | 2664,542 |
| 2742 | 18199A00400663 | TA | Tierra arable | Granada | Cuevas del Campo | 18199 | 4 | 663 | 0,175 | 1752,626 |
| 2743 | 18199A00400664 | OV | Olivar | Granada | Cuevas del Campo | 18199 | 4 | 664 | 0,116 | 1163,026 |
| 2744 | 18199A00400665 | FS | Frutal de cáscara | Granada | Cuevas del Campo | 18199 | 4 | 665 | 1,034 | 10338,668 |
| 2745 | 18199A00400665 | OV | Olivar | Granada | Cuevas del Campo | 18199 | 4 | 665 | 0,702 | 7023,264 |
| 2746 | 18199A00400666 | FY | Frutal | Granada | Cuevas del Campo | 18199 | 4 | 666 | 0,029 | 289,494 |
| 2747 | 18199A00400667 | FY | Frutal | Granada | Cuevas del Campo | 18199 | 4 | 667 | 0,225 | 2245,137 |
| 2748 | 18199A00400667 | OV | Olivar | Granada | Cuevas del Campo | 18199 | 4 | 667 | 0,107 | 1071,321 |
| 2749 | 18199A00400668 | OV | Olivar | Granada | Cuevas del Campo | 18199 | 4 | 668 | 0,387 | 3873,682 |
| 2750 | 18199A00400669 | OV | Olivar | Granada | Cuevas del Campo | 18199 | 4 | 669 | 0,567 | 5666,719 |
| 2751 | 18199A00400669 | TA | Tierra arable | Granada | Cuevas del Campo | 18199 | 4 | 669 | 0,591 | 5912,86 |
| 2752 | 18199A00400670 | OV | Olivar | Granada | Cuevas del Campo | 18199 | 4 | 670 | 1,129 | 11291,291 |
| 2753 | 18199A00400671 | OV | Olivar | Granada | Cuevas del Campo | 18199 | 4 | 671 | 0,405 | 4050,274 |
| 2754 | 18199A00400672 | OV | Olivar | Granada | Cuevas del Campo | 18199 | 4 | 672 | 0,607 | 6073,617 |
| 2755 | 18199A00400673 | OV | Olivar | Granada | Cuevas del Campo | 18199 | 4 | 673 | 1,273 | 12731,959 |
| 2756 | 18199A00400674 | OV | Olivar | Granada | Cuevas del Campo | 18199 | 4 | 674 | 0,533 | 5332,96 |
| 2757 | 18199A00400675 | OV | Olivar | Granada | Cuevas del Campo | 18199 | 4 | 675 | 0,805 | 8054,255 |
| 2758 | 18199A00400676 | OV | Olivar | Granada | Cuevas del Campo | 18199 | 4 | 676 | 1,098 | 10975,2 |
| 2759 | 18199A00400677 | OV | Olivar | Granada | Cuevas del Campo | 18199 | 4 | 677 | 0,27 | 2701,925 |
| 2760 | 18199A00400678 | OV | Olivar | Granada | Cuevas del Campo | 18199 | 4 | 678 | 0,258 | 2583,659 |
| 2761 | 18199A00400679 | OV | Olivar | Granada | Cuevas del Campo | 18199 | 4 | 679 | 0,53 | 5302,828 |
| 2762 | 18199A00400680 | FS | Frutal de cáscara | Granada | Cuevas del Campo | 18199 | 4 | 680 | 0,215 | 2152,012 |
| 2763 | 18199A00400681 | FS | Frutal de cáscara | Granada | Cuevas del Campo | 18199 | 4 | 681 | 0,025 | 245,872 |
| 2764 | 18199A00400681 | OV | Olivar | Granada | Cuevas del Campo | 18199 | 4 | 681 | 1,185 | 11854,339 |
| 2765 | 18199A00400682 | OV | Olivar | Granada | Cuevas del Campo | 18199 | 4 | 682 | 3,006 | 30064,672 |
| 2766 | 18199A00400683 | TA | Tierra arable | Granada | Cuevas del Campo | 18199 | 4 | 683 | 0,2 | 2003,67 |
| 2767 | 18199A00400684 | FY | Frutal | Granada | Cuevas del Campo | 18199 | 4 | 684 | 0,047 | 473,297 |
| 2768 | 18199A00400684 | TA | Tierra arable | Granada | Cuevas del Campo | 18199 | 4 | 684 | 0,098 | 981,882 |
| 2769 | 18199A00400685 | TA | Tierra arable | Granada | Cuevas del Campo | 18199 | 4 | 685 | 0,115 | 1151,439 |
| 2770 | 18199A00400686 | OV | Olivar | Granada | Cuevas del Campo | 18199 | 4 | 686 | 0,047 | 474,322 |
| 2771 | 18199A00400687 | OV | Olivar | Granada | Cuevas del Campo | 18199 | 4 | 687 | 0,101 | 1009,116 |
| 2772 | 18199A00400688 | FY | Frutal | Granada | Cuevas del Campo | 18199 | 4 | 688 | 0,007 | 65,851 |
| 2773 | 18199A00400688 | TA | Tierra arable | Granada | Cuevas del Campo | 18199 | 4 | 688 | 0,184 | 1840,276 |
| 2774 | 18199A00400689 | OV | Olivar | Granada | Cuevas del Campo | 18199 | 4 | 689 | 0,049 | 485,095 |
| 2775 | 18199A00400689 | TA | Tierra arable | Granada | Cuevas del Campo | 18199 | 4 | 689 | 0,144 | 1441,427 |
| 2776 | 18199A00400690 | OV | Olivar | Granada | Cuevas del Campo | 18199 | 4 | 690 | 0,224 | 2238,822 |
| 2777 | 18199A00400691 | OV | Olivar | Granada | Cuevas del Campo | 18199 | 4 | 691 | 0,265 | 2647,877 |
| 2778 | 18199A00400692 | OV | Olivar | Granada | Cuevas del Campo | 18199 | 4 | 692 | 0,096 | 958,377 |
| 2779 | 18199A00400693 | TA | Tierra arable | Granada | Cuevas del Campo | 18199 | 4 | 693 | 0,105 | 1052,711 |
| 2780 | 18199A00400694 | FY | Frutal | Granada | Cuevas del Campo | 18199 | 4 | 694 | 0,105 | 1047,096 |
| 2781 | 18199A00400694 | OV | Olivar | Granada | Cuevas del Campo | 18199 | 4 | 694 | 0,055 | 546,1 |
| 2782 | 18199A00400694 | TA | Tierra arable | Granada | Cuevas del Campo | 18199 | 4 | 694 | 0,146 | 1458,385 |
| 2783 | 18199A00400695 | FS | Frutal de cáscara | Granada | Cuevas del Campo | 18199 | 4 | 695 | 0,515 | 5149,518 |
| 2784 | 18199A00400695 | TA | Tierra arable | Granada | Cuevas del Campo | 18199 | 4 | 695 | 0,039 | 392,6 |
| 2785 | 18199A00400696 | OV | Olivar | Granada | Cuevas del Campo | 18199 | 4 | 696 | 0,138 | 1384,715 |
| 2786 | 18199A00400697 | FY | Frutal | Granada | Cuevas del Campo | 18199 | 4 | 697 | 0,064 | 636,179 |
| 2787 | 18199A00400697 | OV | Olivar | Granada | Cuevas del Campo | 18199 | 4 | 697 | 0,099 | 987,407 |
| 2788 | 18199A00400698 | OV | Olivar | Granada | Cuevas del Campo | 18199 | 4 | 698 | 0,111 | 1110,714 |

| Nº | Ref. Catastral | CD Uso | Uso | Provincia | Municipio | Codigo INE | Polígono | Parcela | Area (ha) | Area ($m^2$) |
|---|---|---|---|---|---|---|---|---|---|---|
| 2789 | 18199A00400699 | OV | Olivar | Granada | Cuevas del Campo | 18199 | 4 | 699 | 0,299 | 2992,269 |
| 2790 | 18199A00400700 | OV | Olivar | Granada | Cuevas del Campo | 18199 | 4 | 700 | 0,174 | 1739,23 |
| 2791 | 18199A00400700 | TA | Tierra arable | Granada | Cuevas del Campo | 18199 | 4 | 700 | 0,444 | 4436,094 |
| 2792 | 18199A00400701 | OV | Olivar | Granada | Cuevas del Campo | 18199 | 4 | 701 | 1,478 | 14776,599 |
| 2793 | 18199A00400702 | OV | Olivar | Granada | Cuevas del Campo | 18199 | 4 | 702 | 0,069 | 694,846 |
| 2794 | 18199A00400702 | TA | Tierra arable | Granada | Cuevas del Campo | 18199 | 4 | 702 | 0,551 | 5507,496 |
| 2795 | 18199A00400703 | FY | Frutal | Granada | Cuevas del Campo | 18199 | 4 | 703 | 0,012 | 118,179 |
| 2796 | 18199A00400703 | TA | Tierra arable | Granada | Cuevas del Campo | 18199 | 4 | 703 | 0,537 | 5369,367 |
| 2797 | 18199A00400704 | OV | Olivar | Granada | Cuevas del Campo | 18199 | 4 | 704 | 0,635 | 6352,997 |
| 2798 | 18199A00400705 | OV | Olivar | Granada | Cuevas del Campo | 18199 | 4 | 705 | 0,908 | 9083,711 |
| 2799 | 18199A00400705 | TA | Tierra arable | Granada | Cuevas del Campo | 18199 | 4 | 705 | 0,785 | 7853,366 |
| 2800 | 18199A00400706 | OV | Olivar | Granada | Cuevas del Campo | 18199 | 4 | 706 | 0,591 | 5913,02 |
| 2801 | 18199A00400707 | OV | Olivar | Granada | Cuevas del Campo | 18199 | 4 | 707 | 0,767 | 7673,476 |
| 2802 | 18199A00400708 | OV | Olivar | Granada | Cuevas del Campo | 18199 | 4 | 708 | 0,231 | 2309,619 |
| 2803 | 18199A00400709 | OV | Olivar | Granada | Cuevas del Campo | 18199 | 4 | 709 | 0,982 | 9823,414 |
| 2804 | 18199A00400710 | OV | Olivar | Granada | Cuevas del Campo | 18199 | 4 | 710 | 2,902 | 29017,779 |
| 2805 | 18199A00400711 | OV | Olivar | Granada | Cuevas del Campo | 18199 | 4 | 711 | 0,977 | 9771,785 |
| 2806 | 18199A00400711 | TA | Tierra arable | Granada | Cuevas del Campo | 18199 | 4 | 711 | 0,014 | 138,605 |
| 2807 | 18199A00400712 | OV | Olivar | Granada | Cuevas del Campo | 18199 | 4 | 712 | 0,067 | 665,568 |
| 2808 | 18199A00400712 | TA | Tierra arable | Granada | Cuevas del Campo | 18199 | 4 | 712 | 0,593 | 5929,064 |
| 2809 | 18199A00400713 | FY | Frutal | Granada | Cuevas del Campo | 18199 | 4 | 713 | 0,46 | 4599,191 |
| 2810 | 18199A00400713 | OV | Olivar | Granada | Cuevas del Campo | 18199 | 4 | 713 | 0,069 | 686,579 |
| 2811 | 18199A00400714 | OV | Olivar | Granada | Cuevas del Campo | 18199 | 4 | 714 | 0,289 | 2886,64 |
| 2812 | 18199A00400715 | OV | Olivar | Granada | Cuevas del Campo | 18199 | 4 | 715 | 0,483 | 4830,417 |
| 2813 | 18199A00400716 | OV | Olivar | Granada | Cuevas del Campo | 18199 | 4 | 716 | 0,297 | 2965,817 |
| 2814 | 18199A00400717 | OV | Olivar | Granada | Cuevas del Campo | 18199 | 4 | 717 | 4,995 | 49950,894 |
| 2815 | 18199A00400718 | OV | Olivar | Granada | Cuevas del Campo | 18199 | 4 | 718 | 1,394 | 13939,857 |
| 2816 | 18199A00400719 | OV | Olivar | Granada | Cuevas del Campo | 18199 | 4 | 719 | 0,365 | 3649,158 |
| 2817 | 18199A00400720 | OV | Olivar | Granada | Cuevas del Campo | 18199 | 4 | 720 | 2,707 | 27067,192 |
| 2818 | 18199A00400721 | OV | Olivar | Granada | Cuevas del Campo | 18199 | 4 | 721 | 0,822 | 8220,786 |
| 2819 | 18199A00400722 | OV | Olivar | Granada | Cuevas del Campo | 18199 | 4 | 722 | 4,232 | 42318,575 |
| 2820 | 18199A00400723 | OV | Olivar | Granada | Cuevas del Campo | 18199 | 4 | 723 | 2,994 | 29936,744 |
| 2821 | 18199A00400730 | OV | Olivar | Granada | Cuevas del Campo | 18199 | 4 | 730 | 0,152 | 1517,243 |
| 2822 | 18199A00400731 | OV | Olivar | Granada | Cuevas del Campo | 18199 | 4 | 731 | 0,117 | 1166,712 |
| 2823 | 18199A00400732 | OV | Olivar | Granada | Cuevas del Campo | 18199 | 4 | 732 | 0,231 | 2309,649 |
| 2824 | 18199A00400732 | TA | Tierra arable | Granada | Cuevas del Campo | 18199 | 4 | 732 | 0,066 | 660,528 |
| 2825 | 18199A00400733 | OV | Olivar | Granada | Cuevas del Campo | 18199 | 4 | 733 | 0,067 | 665,991 |
| 2826 | 18199A00400733 | TA | Tierra arable | Granada | Cuevas del Campo | 18199 | 4 | 733 | 0,041 | 408,25 |
| 2827 | 18199A00400734 | OV | Olivar | Granada | Cuevas del Campo | 18199 | 4 | 734 | 0,045 | 447,478 |
| 2828 | 18199A00400734 | TA | Tierra arable | Granada | Cuevas del Campo | 18199 | 4 | 734 | 0,067 | 668,344 |
| 2829 | 18199A00400735 | OV | Olivar | Granada | Cuevas del Campo | 18199 | 4 | 735 | 0,168 | 1682,982 |
| 2830 | 18199A00400736 | OV | Olivar | Granada | Cuevas del Campo | 18199 | 4 | 736 | 1,405 | 14054,481 |
| 2831 | 18199A00400737 | OV | Olivar | Granada | Cuevas del Campo | 18199 | 4 | 737 | 0,007 | 68,422 |
| 2832 | 18199A00400739 | TA | Tierra arable | Granada | Cuevas del Campo | 18199 | 4 | 739 | 0,043 | 431,623 |
| 2833 | 18199A00400741 | OV | Olivar | Granada | Cuevas del Campo | 18199 | 4 | 741 | 0,072 | 716,107 |
| 2834 | 18199A00400742 | OV | Olivar | Granada | Cuevas del Campo | 18199 | 4 | 742 | 0,097 | 969,296 |
| 2835 | 18199A00400742 | TA | Tierra arable | Granada | Cuevas del Campo | 18199 | 4 | 742 | 0,039 | 388,216 |
| 2836 | 18199A00400743 | OV | Olivar | Granada | Cuevas del Campo | 18199 | 4 | 743 | 0,209 | 2093,889 |
| 2837 | 18199A00400744 | OV | Olivar | Granada | Cuevas del Campo | 18199 | 4 | 744 | 0,107 | 1067,378 |
| 2838 | 18199A00400744 | TA | Tierra arable | Granada | Cuevas del Campo | 18199 | 4 | 744 | 0,031 | 310,907 |
| 2839 | 18199A00400745 | FY | Frutal | Granada | Cuevas del Campo | 18199 | 4 | 745 | 0,088 | 875,006 |
| 2840 | 18199A00400745 | TA | Tierra arable | Granada | Cuevas del Campo | 18199 | 4 | 745 | 0,042 | 419,119 |
| 2841 | 18199A00400746 | FY | Frutal | Granada | Cuevas del Campo | 18199 | 4 | 746 | 0,026 | 260,668 |
| 2842 | 18199A00400746 | TA | Tierra arable | Granada | Cuevas del Campo | 18199 | 4 | 746 | 0,093 | 927,65 |
| 2843 | 18199A00400747 | FY | Frutal | Granada | Cuevas del Campo | 18199 | 4 | 747 | 0,089 | 892,575 |
| 2844 | 18199A00400747 | OV | Olivar | Granada | Cuevas del Campo | 18199 | 4 | 747 | 0,032 | 316,391 |
| 2845 | 18199A00400747 | TA | Tierra arable | Granada | Cuevas del Campo | 18199 | 4 | 747 | 0,117 | 1170,934 |
| 2846 | 18199A00400748 | FY | Frutal | Granada | Cuevas del Campo | 18199 | 4 | 748 | 0,165 | 1645,594 |
| 2847 | 18199A00400748 | OV | Olivar | Granada | Cuevas del Campo | 18199 | 4 | 748 | 0,084 | 844,978 |
| 2848 | 18199A00400748 | TA | Tierra arable | Granada | Cuevas del Campo | 18199 | 4 | 748 | 0,257 | 2571,322 |
| 2849 | 18199A00400749 | OV | Olivar | Granada | Cuevas del Campo | 18199 | 4 | 749 | 0,141 | 1413,594 |
| 2850 | 18199A00400750 | OV | Olivar | Granada | Cuevas del Campo | 18199 | 4 | 750 | 0,147 | 1468,969 |
| 2851 | 18199A00400751 | OV | Olivar | Granada | Cuevas del Campo | 18199 | 4 | 751 | 0,447 | 4468,585 |
| 2852 | 18199A00400752 | OV | Olivar | Granada | Cuevas del Campo | 18199 | 4 | 752 | 0,318 | 3181,673 |
| 2853 | 18199A00400753 | OV | Olivar | Granada | Cuevas del Campo | 18199 | 4 | 753 | 0,195 | 1946,244 |
| 2854 | 18199A00400754 | FS | Frutal de cáscara | Granada | Cuevas del Campo | 18199 | 4 | 754 | 0,298 | 2983,223 |
| 2855 | 18199A00400754 | OV | Olivar | Granada | Cuevas del Campo | 18199 | 4 | 754 | 0,046 | 456,089 |
| 2856 | 18199A00400755 | OV | Olivar | Granada | Cuevas del Campo | 18199 | 4 | 755 | 0,194 | 1943,152 |
| 2857 | 18199A00400756 | OV | Olivar | Granada | Cuevas del Campo | 18199 | 4 | 756 | 0,15 | 1504,137 |
| 2858 | 18199A00400757 | OV | Olivar | Granada | Cuevas del Campo | 18199 | 4 | 757 | 0,201 | 2008,524 |
| 2859 | 18199A00400758 | OV | Olivar | Granada | Cuevas del Campo | 18199 | 4 | 758 | 0,152 | 1520,736 |
| 2860 | 18199A00400758 | TA | Tierra arable | Granada | Cuevas del Campo | 18199 | 4 | 758 | 1,171 | 11711,939 |
| 2861 | 18199A00400759 | OV | Olivar | Granada | Cuevas del Campo | 18199 | 4 | 759 | 0,065 | 646,398 |
| 2862 | 18199A00400760 | OV | Olivar | Granada | Cuevas del Campo | 18199 | 4 | 760 | 0,077 | 774,661 |
| 2863 | 18199A00400761 | OV | Olivar | Granada | Cuevas del Campo | 18199 | 4 | 761 | 0,874 | 8738,696 |
| 2864 | 18199A00400762 | OV | Olivar | Granada | Cuevas del Campo | 18199 | 4 | 762 | 1,193 | 11926,234 |
| 2865 | 18199A00400763 | OV | Olivar | Granada | Cuevas del Campo | 18199 | 4 | 763 | 0,045 | 454,758 |
| 2866 | 18199A00400763 | TA | Tierra arable | Granada | Cuevas del Campo | 18199 | 4 | 763 | 1,318 | 13177,177 |
| 2867 | 18199A00400764 | OV | Olivar | Granada | Cuevas del Campo | 18199 | 4 | 764 | 0,539 | 5394,482 |
| 2868 | 18199A00400764 | TA | Tierra arable | Granada | Cuevas del Campo | 18199 | 4 | 764 | 0,028 | 284,143 |
| 2869 | 18199A00400765 | OV | Olivar | Granada | Cuevas del Campo | 18199 | 4 | 765 | 0,914 | 9136,544 |
| 2870 | 18199A00400766 | OV | Olivar | Granada | Cuevas del Campo | 18199 | 4 | 766 | 0,955 | 9550,215 |

| Nº | Ref. Catastral | CD Uso | Uso | Provincia | Municipio | Codigo INE | Polígono | Parcela | Area (ha) | Area ($m^2$) |
|---|---|---|---|---|---|---|---|---|---|---|
| 2871 | 18199A00400767 | OV | Olivar | Granada | Cuevas del Campo | 18199 | 4 | 767 | 1,387 | 13872,09 |
| 2872 | 18199A00400768 | OV | Olivar | Granada | Cuevas del Campo | 18199 | 4 | 768 | 0,724 | 7237,719 |
| 2873 | 18199A00400769 | OV | Olivar | Granada | Cuevas del Campo | 18199 | 4 | 769 | 1,406 | 14055,462 |
| 2874 | 18199A00400770 | OV | Olivar | Granada | Cuevas del Campo | 18199 | 4 | 770 | 1,224 | 12238,713 |
| 2875 | 18199A00400771 | OV | Olivar | Granada | Cuevas del Campo | 18199 | 4 | 771 | 0,03 | 296,013 |
| 2876 | 18199A00400771 | TA | Tierra arable | Granada | Cuevas del Campo | 18199 | 4 | 771 | 0,595 | 5948,94 |
| 2877 | 18199A00400772 | OV | Olivar | Granada | Cuevas del Campo | 18199 | 4 | 772 | 0,749 | 7489,185 |
| 2878 | 18199A00400773 | OV | Olivar | Granada | Cuevas del Campo | 18199 | 4 | 773 | 2,213 | 22131,484 |
| 2879 | 18199A00400774 | OV | Olivar | Granada | Cuevas del Campo | 18199 | 4 | 774 | 1,096 | 10958,362 |
| 2880 | 18199A00400775 | OV | Olivar | Granada | Cuevas del Campo | 18199 | 4 | 775 | 2,348 | 23479,854 |
| 2881 | 18199A00400776 | OV | Olivar | Granada | Cuevas del Campo | 18199 | 4 | 776 | 1,067 | 10668,85 |
| 2882 | 18199A00400777 | OV | Olivar | Granada | Cuevas del Campo | 18199 | 4 | 777 | 0,209 | 2091,625 |
| 2883 | 18199A00400778 | OV | Olivar | Granada | Cuevas del Campo | 18199 | 4 | 778 | 0,015 | 147,578 |
| 2884 | 18199A00400778 | TA | Tierra arable | Granada | Cuevas del Campo | 18199 | 4 | 778 | 0,136 | 1356,386 |
| 2885 | 18199A00400779 | OV | Olivar | Granada | Cuevas del Campo | 18199 | 4 | 779 | 0,151 | 1506,805 |
| 2886 | 18199A00400779 | TA | Tierra arable | Granada | Cuevas del Campo | 18199 | 4 | 779 | 0,1 | 1003,965 |
| 2887 | 18199A00400780 | OV | Olivar | Granada | Cuevas del Campo | 18199 | 4 | 780 | 0,575 | 5747,396 |
| 2888 | 18199A00400781 | OV | Olivar | Granada | Cuevas del Campo | 18199 | 4 | 781 | 0,259 | 2590,461 |
| 2889 | 18199A00400782 | OV | Olivar | Granada | Cuevas del Campo | 18199 | 4 | 782 | 0,754 | 7535,536 |
| 2890 | 18199A00400782 | TA | Tierra arable | Granada | Cuevas del Campo | 18199 | 4 | 782 | 0,095 | 945,404 |
| 2891 | 18199A00400783 | OV | Olivar | Granada | Cuevas del Campo | 18199 | 4 | 783 | 0,326 | 3257,109 |
| 2892 | 18199A00400784 | OV | Olivar | Granada | Cuevas del Campo | 18199 | 4 | 784 | 0,302 | 3016,402 |
| 2893 | 18199A00400785 | OV | Olivar | Granada | Cuevas del Campo | 18199 | 4 | 785 | 0,38 | 3798,409 |
| 2894 | 18199A00400786 | OV | Olivar | Granada | Cuevas del Campo | 18199 | 4 | 786 | 0,307 | 3071,038 |
| 2895 | 18199A00400787 | OV | Olivar | Granada | Cuevas del Campo | 18199 | 4 | 787 | 0,315 | 3151,524 |
| 2896 | 18199A00400788 | OV | Olivar | Granada | Cuevas del Campo | 18199 | 4 | 788 | 0,411 | 4113,004 |
| 2897 | 18199A00400789 | OV | Olivar | Granada | Cuevas del Campo | 18199 | 4 | 789 | 0,286 | 2861,884 |
| 2898 | 18199A00400790 | OV | Olivar | Granada | Cuevas del Campo | 18199 | 4 | 790 | 0,023 | 229,946 |
| 2899 | 18199A00400790 | TA | Tierra arable | Granada | Cuevas del Campo | 18199 | 4 | 790 | 0,048 | 477,521 |
| 2900 | 18199A00400791 | OV | Olivar | Granada | Cuevas del Campo | 18199 | 4 | 791 | 0,147 | 1469,773 |
| 2901 | 18199A00400792 | OV | Olivar | Granada | Cuevas del Campo | 18199 | 4 | 792 | 0,256 | 2556,58 |
| 2902 | 18199A00400793 | OV | Olivar | Granada | Cuevas del Campo | 18199 | 4 | 793 | 0,077 | 768,831 |
| 2903 | 18199A00400794 | OV | Olivar | Granada | Cuevas del Campo | 18199 | 4 | 794 | 0,201 | 2012,744 |
| 2904 | 18199A00400795 | OV | Olivar | Granada | Cuevas del Campo | 18199 | 4 | 795 | 2,506 | 25061,749 |
| 2905 | 18199A00400796 | OV | Olivar | Granada | Cuevas del Campo | 18199 | 4 | 796 | 0,702 | 7015,318 |
| 2906 | 18199A00400797 | OV | Olivar | Granada | Cuevas del Campo | 18199 | 4 | 797 | 0,497 | 4973,828 |
| 2907 | 18199A00400798 | OV | Olivar | Granada | Cuevas del Campo | 18199 | 4 | 798 | 0,494 | 4940,435 |
| 2908 | 18199A00400798 | TA | Tierra arable | Granada | Cuevas del Campo | 18199 | 4 | 798 | 0,047 | 465,427 |
| 2909 | 18199A00400799 | OV | Olivar | Granada | Cuevas del Campo | 18199 | 4 | 799 | 0,199 | 1988,02 |
| 2910 | 18199A00400800 | OV | Olivar | Granada | Cuevas del Campo | 18199 | 4 | 800 | 0,443 | 4433,187 |
| 2911 | 18199A00400801 | OV | Olivar | Granada | Cuevas del Campo | 18199 | 4 | 801 | 0,217 | 2168,694 |
| 2912 | 18199A00400802 | OV | Olivar | Granada | Cuevas del Campo | 18199 | 4 | 802 | 0,384 | 3836,305 |
| 2913 | 18199A00400803 | OV | Olivar | Granada | Cuevas del Campo | 18199 | 4 | 803 | 0,603 | 6029,382 |
| 2914 | 18199A00400804 | OV | Olivar | Granada | Cuevas del Campo | 18199 | 4 | 804 | 0,374 | 3737,549 |
| 2915 | 18199A00400805 | OV | Olivar | Granada | Cuevas del Campo | 18199 | 4 | 805 | 0,291 | 2910,49 |
| 2916 | 18199A00400806 | OV | Olivar | Granada | Cuevas del Campo | 18199 | 4 | 806 | 0,411 | 4107,741 |
| 2917 | 18199A00400807 | OV | Olivar | Granada | Cuevas del Campo | 18199 | 4 | 807 | 0,356 | 3559,908 |
| 2918 | 18199A00400808 | OV | Olivar | Granada | Cuevas del Campo | 18199 | 4 | 808 | 0,063 | 634,535 |
| 2919 | 18199A00400809 | OV | Olivar | Granada | Cuevas del Campo | 18199 | 4 | 809 | 0,681 | 6814,88 |
| 2920 | 18199A00400810 | OV | Olivar | Granada | Cuevas del Campo | 18199 | 4 | 810 | 0,395 | 3952,13 |
| 2921 | 18199A00400811 | OV | Olivar | Granada | Cuevas del Campo | 18199 | 4 | 811 | 0,135 | 1346,023 |
| 2922 | 18199A00400812 | OV | Olivar | Granada | Cuevas del Campo | 18199 | 4 | 812 | 1,433 | 14330,632 |
| 2923 | 18199A00400813 | OV | Olivar | Granada | Cuevas del Campo | 18199 | 4 | 813 | 0,907 | 9072,903 |
| 2924 | 18199A00400814 | OV | Olivar | Granada | Cuevas del Campo | 18199 | 4 | 814 | 0,212 | 2123,539 |
| 2925 | 18199A00400815 | OV | Olivar | Granada | Cuevas del Campo | 18199 | 4 | 815 | 1,177 | 11774,049 |
| 2926 | 18199A00400816 | OV | Olivar | Granada | Cuevas del Campo | 18199 | 4 | 816 | 1,071 | 10711,576 |
| 2927 | 18199A00400817 | OV | Olivar | Granada | Cuevas del Campo | 18199 | 4 | 817 | 2,291 | 22909,04 |
| 2928 | 18199A00400818 | OV | Olivar | Granada | Cuevas del Campo | 18199 | 4 | 818 | 0,373 | 3734,372 |
| 2929 | 18199A00400819 | OV | Olivar | Granada | Cuevas del Campo | 18199 | 4 | 819 | 0,268 | 2679,824 |
| 2930 | 18199A00400820 | OV | Olivar | Granada | Cuevas del Campo | 18199 | 4 | 820 | 0,315 | 3154,702 |
| 2931 | 18199A00400821 | OV | Olivar | Granada | Cuevas del Campo | 18199 | 4 | 821 | 0,384 | 3835,39 |
| 2932 | 18199A00400822 | OV | Olivar | Granada | Cuevas del Campo | 18199 | 4 | 822 | 0,313 | 3132,463 |
| 2933 | 18199A00400823 | OV | Olivar | Granada | Cuevas del Campo | 18199 | 4 | 823 | 1,345 | 13454,803 |
| 2934 | 18199A00400824 | OV | Olivar | Granada | Cuevas del Campo | 18199 | 4 | 824 | 0,662 | 6615,855 |
| 2935 | 18199A00400825 | OV | Olivar | Granada | Cuevas del Campo | 18199 | 4 | 825 | 1,068 | 10682,988 |
| 2936 | 18199A00400826 | OV | Olivar | Granada | Cuevas del Campo | 18199 | 4 | 826 | 1,382 | 13822,982 |
| 2937 | 18199A00400827 | OV | Olivar | Granada | Cuevas del Campo | 18199 | 4 | 827 | 2,07 | 20701,892 |
| 2938 | 18199A00400828 | OV | Olivar | Granada | Cuevas del Campo | 18199 | 4 | 828 | 1,522 | 15217,722 |
| 2939 | 18199A00400829 | OV | Olivar | Granada | Cuevas del Campo | 18199 | 4 | 829 | 0,32 | 3200,283 |
| 2940 | 18199A00400830 | OV | Olivar | Granada | Cuevas del Campo | 18199 | 4 | 830 | 1,012 | 10119,635 |
| 2941 | 18199A00400831 | OV | Olivar | Granada | Cuevas del Campo | 18199 | 4 | 831 | 0,801 | 8009,981 |
| 2942 | 18199A00400832 | OV | Olivar | Granada | Cuevas del Campo | 18199 | 4 | 832 | 0,596 | 5962,781 |
| 2943 | 18199A00400833 | OV | Olivar | Granada | Cuevas del Campo | 18199 | 4 | 833 | 1,447 | 14469,966 |
| 2944 | 18199A00400834 | OV | Olivar | Granada | Cuevas del Campo | 18199 | 4 | 834 | 1,435 | 14349,385 |
| 2945 | 18199A00400835 | OV | Olivar | Granada | Cuevas del Campo | 18199 | 4 | 835 | 0,247 | 2466,705 |
| 2946 | 18199A00400836 | OV | Olivar | Granada | Cuevas del Campo | 18199 | 4 | 836 | 1,112 | 11122,54 |
| 2947 | 18199A00400837 | OV | Olivar | Granada | Cuevas del Campo | 18199 | 4 | 837 | 0,752 | 7515,905 |
| 2948 | 18199A00400838 | OV | Olivar | Granada | Cuevas del Campo | 18199 | 4 | 838 | 2,846 | 28462,562 |
| 2949 | 18199A00400839 | OV | Olivar | Granada | Cuevas del Campo | 18199 | 4 | 839 | 1,872 | 18720,354 |
| 2950 | 18199A00400840 | OV | Olivar | Granada | Cuevas del Campo | 18199 | 4 | 840 | 1,191 | 11910,438 |
| 2951 | 18199A00400841 | OV | Olivar | Granada | Cuevas del Campo | 18199 | 4 | 841 | 2,073 | 20734,942 |
| 2952 | 18199A00400842 | OV | Olivar | Granada | Cuevas del Campo | 18199 | 4 | 842 | 0,181 | 1805,014 |

| Nº | Ref. Catastral | CD Uso | Uso | Provincia | Municipio | Codigo INE | Polígono | Parcela | Area (ha) | Area ($m^2$) |
|---|---|---|---|---|---|---|---|---|---|---|
| 2953 | 18199A00400843 | OV | Olivar | Granada | Cuevas del Campo | 18199 | 4 | 843 | 1,359 | 13589,851 |
| 2954 | 18199A00400844 | OV | Olivar | Granada | Cuevas del Campo | 18199 | 4 | 844 | 0,368 | 3683,766 |
| 2955 | 18199A00400845 | OV | Olivar | Granada | Cuevas del Campo | 18199 | 4 | 845 | 0,41 | 4098,256 |
| 2956 | 18199A00400846 | OV | Olivar | Granada | Cuevas del Campo | 18199 | 4 | 846 | 0,327 | 3268,338 |
| 2957 | 18199A00400847 | OV | Olivar | Granada | Cuevas del Campo | 18199 | 4 | 847 | 1,234 | 12337,025 |
| 2958 | 18199A00400848 | OV | Olivar | Granada | Cuevas del Campo | 18199 | 4 | 848 | 1,046 | 10456,302 |
| 2959 | 18199A00400849 | TA | Tierra arable | Granada | Cuevas del Campo | 18199 | 4 | 849 | 0,11 | 1104,044 |
| 2960 | 18199A00400850 | TA | Tierra arable | Granada | Cuevas del Campo | 18199 | 4 | 850 | 0,154 | 1542,198 |
| 2961 | 18199A00400851 | OV | Olivar | Granada | Cuevas del Campo | 18199 | 4 | 851 | 0,037 | 365,109 |
| 2962 | 18199A00400852 | OV | Olivar | Granada | Cuevas del Campo | 18199 | 4 | 852 | 0,084 | 840,942 |
| 2963 | 18199A00400853 | OV | Olivar | Granada | Cuevas del Campo | 18199 | 4 | 853 | 0,079 | 793,711 |
| 2964 | 18199A00400854 | OV | Olivar | Granada | Cuevas del Campo | 18199 | 4 | 854 | 0,107 | 1066,23 |
| 2965 | 18199A00400855 | OV | Olivar | Granada | Cuevas del Campo | 18199 | 4 | 855 | 0,019 | 191,585 |
| 2966 | 18199A00400855 | TA | Tierra arable | Granada | Cuevas del Campo | 18199 | 4 | 855 | 0,616 | 6162,524 |
| 2967 | 18199A00400856 | OV | Olivar | Granada | Cuevas del Campo | 18199 | 4 | 856 | 0,604 | 6044,84 |
| 2968 | 18199A00400856 | TA | Tierra arable | Granada | Cuevas del Campo | 18199 | 4 | 856 | 0,016 | 160,673 |
| 2969 | 18199A00400857 | OV | Olivar | Granada | Cuevas del Campo | 18199 | 4 | 857 | 0,047 | 474,405 |
| 2970 | 18199A00400858 | TA | Tierra arable | Granada | Cuevas del Campo | 18199 | 4 | 858 | 0,291 | 2911,726 |
| 2971 | 18199A00400859 | OV | Olivar | Granada | Cuevas del Campo | 18199 | 4 | 859 | 0,098 | 982,959 |
| 2972 | 18199A00400859 | TA | Tierra arable | Granada | Cuevas del Campo | 18199 | 4 | 859 | 0,13 | 1296,354 |
| 2973 | 18199A00400860 | OV | Olivar | Granada | Cuevas del Campo | 18199 | 4 | 860 | 0,68 | 6802,37 |
| 2974 | 18199A00400861 | OV | Olivar | Granada | Cuevas del Campo | 18199 | 4 | 861 | 0,672 | 6724,075 |
| 2975 | 18199A00400861 | TA | Tierra arable | Granada | Cuevas del Campo | 18199 | 4 | 861 | 0,012 | 121,529 |
| 2976 | 18199A00400862 | OV | Olivar | Granada | Cuevas del Campo | 18199 | 4 | 862 | 0,489 | 4894,05 |
| 2977 | 18199A00400862 | TA | Tierra arable | Granada | Cuevas del Campo | 18199 | 4 | 862 | 1,515 | 15146,965 |
| 2978 | 18199A00400863 | OV | Olivar | Granada | Cuevas del Campo | 18199 | 4 | 863 | 2,004 | 20043,075 |
| 2979 | 18199A00400864 | OV | Olivar | Granada | Cuevas del Campo | 18199 | 4 | 864 | 0,648 | 6478,054 |
| 2980 | 18199A00400865 | OV | Olivar | Granada | Cuevas del Campo | 18199 | 4 | 865 | 0,61 | 6101,237 |
| 2981 | 18199A00400866 | OV | Olivar | Granada | Cuevas del Campo | 18199 | 4 | 866 | 0,618 | 6177,74 |
| 2982 | 18199A00400867 | OV | Olivar | Granada | Cuevas del Campo | 18199 | 4 | 867 | 0,775 | 7750,06 |
| 2983 | 18199A00400868 | OV | Olivar | Granada | Cuevas del Campo | 18199 | 4 | 868 | 1,247 | 12466,668 |
| 2984 | 18199A00400869 | OV | Olivar | Granada | Cuevas del Campo | 18199 | 4 | 869 | 2,618 | 26177,814 |
| 2985 | 18199A00400870 | OV | Olivar | Granada | Cuevas del Campo | 18199 | 4 | 870 | 4,487 | 44867,66 |
| 2986 | 18199A00400871 | OV | Olivar | Granada | Cuevas del Campo | 18199 | 4 | 871 | 1,588 | 15877,14 |
| 2987 | 18199A00400872 | OV | Olivar | Granada | Cuevas del Campo | 18199 | 4 | 872 | 2,692 | 26920,668 |
| 2988 | 18199A00400873 | OV | Olivar | Granada | Cuevas del Campo | 18199 | 4 | 873 | 0,046 | 462,963 |
| 2989 | 18199A00400876 | OV | Olivar | Granada | Cuevas del Campo | 18199 | 4 | 876 | 0,05 | 501,782 |
| 2990 | 18199A00400877 | OV | Olivar | Granada | Cuevas del Campo | 18199 | 4 | 877 | 0,09 | 900,613 |
| 2991 | 18199A00400878 | OV | Olivar | Granada | Cuevas del Campo | 18199 | 4 | 878 | 0,198 | 1981,461 |
| 2992 | 18199A00400879 | OV | Olivar | Granada | Cuevas del Campo | 18199 | 4 | 879 | 0,298 | 2983,795 |
| 2993 | 18199A00400880 | OV | Olivar | Granada | Cuevas del Campo | 18199 | 4 | 880 | 0,424 | 4243,15 |
| 2994 | 18199A00400881 | OV | Olivar | Granada | Cuevas del Campo | 18199 | 4 | 881 | 0,318 | 3182,264 |
| 2995 | 18199A00400882 | OV | Olivar | Granada | Cuevas del Campo | 18199 | 4 | 882 | 1,531 | 15311,602 |
| 2996 | 18199A00400883 | OV | Olivar | Granada | Cuevas del Campo | 18199 | 4 | 883 | 0,206 | 2060,835 |
| 2997 | 18199A00400884 | OV | Olivar | Granada | Cuevas del Campo | 18199 | 4 | 884 | 0,248 | 2478,31 |
| 2998 | 18199A00400885 | OV | Olivar | Granada | Cuevas del Campo | 18199 | 4 | 885 | 0,657 | 6570,276 |
| 2999 | 18199A00400886 | OV | Olivar | Granada | Cuevas del Campo | 18199 | 4 | 886 | 0,419 | 4189,001 |
| 3000 | 18199A00400887 | OV | Olivar | Granada | Cuevas del Campo | 18199 | 4 | 887 | 0,32 | 3203,707 |
| 3001 | 18199A00400888 | OV | Olivar | Granada | Cuevas del Campo | 18199 | 4 | 888 | 0,083 | 827,328 |
| 3002 | 18199A00400888 | TA | Tierra arable | Granada | Cuevas del Campo | 18199 | 4 | 888 | 0,069 | 687,174 |
| 3003 | 18199A00400889 | OV | Olivar | Granada | Cuevas del Campo | 18199 | 4 | 889 | 0,094 | 943,368 |
| 3004 | 18199A00400890 | FY | Frutal | Granada | Cuevas del Campo | 18199 | 4 | 890 | 0,14 | 1401,395 |
| 3005 | 18199A00400890 | TA | Tierra arable | Granada | Cuevas del Campo | 18199 | 4 | 890 | 0,043 | 426,212 |
| 3006 | 18199A00400891 | OV | Olivar | Granada | Cuevas del Campo | 18199 | 4 | 891 | 0,444 | 4440,517 |
| 3007 | 18199A00400892 | OV | Olivar | Granada | Cuevas del Campo | 18199 | 4 | 892 | 0,322 | 3221,371 |
| 3008 | 18199A00400893 | OV | Olivar | Granada | Cuevas del Campo | 18199 | 4 | 893 | 0,271 | 2712,223 |
| 3009 | 18199A00400894 | FS | Frutal de cáscara | Granada | Cuevas del Campo | 18199 | 4 | 894 | 0,836 | 8360,89 |
| 3010 | 18199A00400894 | FY | Frutal | Granada | Cuevas del Campo | 18199 | 4 | 894 | 0,099 | 988,361 |
| 3011 | 18199A00400895 | OV | Olivar | Granada | Cuevas del Campo | 18199 | 4 | 895 | 0,775 | 7750,616 |
| 3012 | 18199A00400895 | TA | Tierra arable | Granada | Cuevas del Campo | 18199 | 4 | 895 | 0,266 | 2662,192 |
| 3013 | 18199A00400896 | OV | Olivar | Granada | Cuevas del Campo | 18199 | 4 | 896 | 0,037 | 371,69 |
| 3014 | 18199A00400896 | TA | Tierra arable | Granada | Cuevas del Campo | 18199 | 4 | 896 | 0,897 | 8971,242 |
| 3015 | 18199A00400897 | TA | Tierra arable | Granada | Cuevas del Campo | 18199 | 4 | 897 | 0,084 | 837,436 |
| 3016 | 18199A00400898 | OV | Olivar | Granada | Cuevas del Campo | 18199 | 4 | 898 | 0,466 | 4657,351 |
| 3017 | 18199A00400899 | OV | Olivar | Granada | Cuevas del Campo | 18199 | 4 | 899 | 0,216 | 2158,898 |
| 3018 | 18199A00400900 | TA | Tierra arable | Granada | Cuevas del Campo | 18199 | 4 | 900 | 0,315 | 3147,595 |
| 3019 | 18199A00400901 | OV | Olivar | Granada | Cuevas del Campo | 18199 | 4 | 901 | 0,68 | 6797,875 |
| 3020 | 18199A00400902 | FY | Frutal | Granada | Cuevas del Campo | 18199 | 4 | 902 | 0,299 | 2985,001 |
| 3021 | 18199A00400903 | OV | Olivar | Granada | Cuevas del Campo | 18199 | 4 | 903 | 0,433 | 4331,12 |
| 3022 | 18199A00400904 | OV | Olivar | Granada | Cuevas del Campo | 18199 | 4 | 904 | 0,378 | 3775,794 |
| 3023 | 18199A00400905 | OV | Olivar | Granada | Cuevas del Campo | 18199 | 4 | 905 | 0,223 | 2231,761 |
| 3024 | 18199A00400906 | OV | Olivar | Granada | Cuevas del Campo | 18199 | 4 | 906 | 0,373 | 3731,414 |
| 3025 | 18199A00400907 | OV | Olivar | Granada | Cuevas del Campo | 18199 | 4 | 907 | 0,329 | 3285,356 |
| 3026 | 18199A00400909 | FY | Frutal | Granada | Cuevas del Campo | 18199 | 4 | 909 | 0,916 | 9156,767 |
| 3027 | 18199A00400909 | OV | Olivar | Granada | Cuevas del Campo | 18199 | 4 | 909 | 0,011 | 111,852 |
| 3028 | 18199A00400910 | OV | Olivar | Granada | Cuevas del Campo | 18199 | 4 | 910 | 0,486 | 4862,815 |
| 3029 | 18199A00400911 | OV | Olivar | Granada | Cuevas del Campo | 18199 | 4 | 911 | 0,345 | 3447,527 |
| 3030 | 18199A00400911 | VI | Viñedo | Granada | Cuevas del Campo | 18199 | 4 | 911 | 0,169 | 1692,837 |
| 3031 | 18199A00400912 | OV | Olivar | Granada | Cuevas del Campo | 18199 | 4 | 912 | 1,498 | 14981,095 |
| 3032 | 18199A00400913 | OV | Olivar | Granada | Cuevas del Campo | 18199 | 4 | 913 | 0,344 | 3443,125 |
| 3033 | 18199A00400914 | OV | Olivar | Granada | Cuevas del Campo | 18199 | 4 | 914 | 0,451 | 4513,228 |
| 3034 | 18199A00400915 | OV | Olivar | Granada | Cuevas del Campo | 18199 | 4 | 915 | 0,369 | 3694,144 |

| Nº | Ref. Catastral | CD Uso | Uso | Provincia | Municipio | Codigo INE | Polígono | Parcela | Area (ha) | Area ($m^2$) |
|---|---|---|---|---|---|---|---|---|---|---|
| 3035 | 18199A00400916 | OV | Olivar | Granada | Cuevas del Campo | 18199 | 4 | 916 | 0,241 | 2407,343 |
| 3036 | 18199A00400917 | OV | Olivar | Granada | Cuevas del Campo | 18199 | 4 | 917 | 0,597 | 5971,189 |
| 3037 | 18199A00400918 | OV | Olivar | Granada | Cuevas del Campo | 18199 | 4 | 918 | 0,121 | 1210,921 |
| 3038 | 18199A00400919 | OV | Olivar | Granada | Cuevas del Campo | 18199 | 4 | 919 | 1,834 | 18339,73 |
| 3039 | 18199A00400920 | OV | Olivar | Granada | Cuevas del Campo | 18199 | 4 | 920 | 0,957 | 9565,995 |
| 3040 | 18199A00400921 | OV | Olivar | Granada | Cuevas del Campo | 18199 | 4 | 921 | 0,996 | 9960,515 |
| 3041 | 18199A00400922 | OV | Olivar | Granada | Cuevas del Campo | 18199 | 4 | 922 | 0,599 | 5989,409 |
| 3042 | 18199A00400923 | OV | Olivar | Granada | Cuevas del Campo | 18199 | 4 | 923 | 0,582 | 5823,963 |
| 3043 | 18199A00400924 | OV | Olivar | Granada | Cuevas del Campo | 18199 | 4 | 924 | 0,564 | 5636,417 |
| 3044 | 18199A00400925 | OV | Olivar | Granada | Cuevas del Campo | 18199 | 4 | 925 | 0,485 | 4846,914 |
| 3045 | 18199A00400926 | OV | Olivar | Granada | Cuevas del Campo | 18199 | 4 | 926 | 0,553 | 5534,897 |
| 3046 | 18199A00400927 | OV | Olivar | Granada | Cuevas del Campo | 18199 | 4 | 927 | 0,292 | 2920,633 |
| 3047 | 18199A00400928 | OV | Olivar | Granada | Cuevas del Campo | 18199 | 4 | 928 | 0,536 | 5358,167 |
| 3048 | 18199A00400929 | OV | Olivar | Granada | Cuevas del Campo | 18199 | 4 | 929 | 0,285 | 2851,894 |
| 3049 | 18199A00400930 | FY | Frutal | Granada | Cuevas del Campo | 18199 | 4 | 930 | 0,342 | 3418,175 |
| 3050 | 18199A00400931 | OV | Olivar | Granada | Cuevas del Campo | 18199 | 4 | 931 | 0,446 | 4457,807 |
| 3051 | 18199A00400932 | OV | Olivar | Granada | Cuevas del Campo | 18199 | 4 | 932 | 1,375 | 13750,445 |
| 3052 | 18199A00400933 | OV | Olivar | Granada | Cuevas del Campo | 18199 | 4 | 933 | 0,755 | 7545,395 |
| 3053 | 18199A00400934 | OV | Olivar | Granada | Cuevas del Campo | 18199 | 4 | 934 | 0,302 | 3020,218 |
| 3054 | 18199A00400935 | FS | Frutal de cáscara | Granada | Cuevas del Campo | 18199 | 4 | 935 | 0,372 | 3723,351 |
| 3055 | 18199A00400936 | FS | Frutal de cáscara | Granada | Cuevas del Campo | 18199 | 4 | 936 | 0,421 | 4209,921 |
| 3056 | 18199A00400936 | OV | Olivar | Granada | Cuevas del Campo | 18199 | 4 | 936 | 0,041 | 410,264 |
| 3057 | 18199A00400937 | OV | Olivar | Granada | Cuevas del Campo | 18199 | 4 | 937 | 1,407 | 14073,467 |
| 3058 | 18199A00400938 | OV | Olivar | Granada | Cuevas del Campo | 18199 | 4 | 938 | 0,38 | 3797,817 |
| 3059 | 18199A00400938 | TA | Tierra arable | Granada | Cuevas del Campo | 18199 | 4 | 938 | 0,514 | 5144,38 |
| 3060 | 18199A00400939 | OV | Olivar | Granada | Cuevas del Campo | 18199 | 4 | 939 | 1,354 | 13541,516 |
| 3061 | 18199A00400940 | OV | Olivar | Granada | Cuevas del Campo | 18199 | 4 | 940 | 0,901 | 9008,74 |
| 3062 | 18199A00400941 | FY | Frutal | Granada | Cuevas del Campo | 18199 | 4 | 941 | 0,031 | 310,375 |
| 3063 | 18199A00400941 | OV | Olivar | Granada | Cuevas del Campo | 18199 | 4 | 941 | 0,328 | 3275,517 |
| 3064 | 18199A00400942 | OV | Olivar | Granada | Cuevas del Campo | 18199 | 4 | 942 | 0,454 | 4538,768 |
| 3065 | 18199A00400943 | TA | Tierra arable | Granada | Cuevas del Campo | 18199 | 4 | 943 | 0,657 | 6567,667 |
| 3066 | 18199A00400944 | OV | Olivar | Granada | Cuevas del Campo | 18199 | 4 | 944 | 0,119 | 1193,028 |
| 3067 | 18199A00400944 | TA | Tierra arable | Granada | Cuevas del Campo | 18199 | 4 | 944 | 0,631 | 6314,778 |
| 3068 | 18199A00400945 | OV | Olivar | Granada | Cuevas del Campo | 18199 | 4 | 945 | 1,449 | 14487,963 |
| 3069 | 18199A00400946 | OV | Olivar | Granada | Cuevas del Campo | 18199 | 4 | 946 | 0,57 | 5703,959 |
| 3070 | 18199A00400947 | OV | Olivar | Granada | Cuevas del Campo | 18199 | 4 | 947 | 0,335 | 3350,715 |
| 3071 | 18199A00400948 | TA | Tierra arable | Granada | Cuevas del Campo | 18199 | 4 | 948 | 0,415 | 4148,776 |
| 3072 | 18199A00400949 | TA | Tierra arable | Granada | Cuevas del Campo | 18199 | 4 | 949 | 0,617 | 6168,963 |
| 3073 | 18199A00400950 | OV | Olivar | Granada | Cuevas del Campo | 18199 | 4 | 950 | 0,617 | 6170,325 |
| 3074 | 18199A00400951 | OV | Olivar | Granada | Cuevas del Campo | 18199 | 4 | 951 | 0,409 | 4085,575 |
| 3075 | 18199A00400952 | OV | Olivar | Granada | Cuevas del Campo | 18199 | 4 | 952 | 0,732 | 7318,017 |
| 3076 | 18199A00400952 | TA | Tierra arable | Granada | Cuevas del Campo | 18199 | 4 | 952 | 0,066 | 662,033 |
| 3077 | 18199A00400953 | OV | Olivar | Granada | Cuevas del Campo | 18199 | 4 | 953 | 0,258 | 2578,53 |
| 3078 | 18199A00400954 | OV | Olivar | Granada | Cuevas del Campo | 18199 | 4 | 954 | 0,527 | 5266,545 |
| 3079 | 18199A00400955 | OV | Olivar | Granada | Cuevas del Campo | 18199 | 4 | 955 | 0,448 | 4480,054 |
| 3080 | 18199A00400956 | OV | Olivar | Granada | Cuevas del Campo | 18199 | 4 | 956 | 0,152 | 1524,053 |
| 3081 | 18199A00400957 | TA | Tierra arable | Granada | Cuevas del Campo | 18199 | 4 | 957 | 0,113 | 1133,313 |
| 3082 | 18199A00400958 | OV | Olivar | Granada | Cuevas del Campo | 18199 | 4 | 958 | 1,182 | 11818,918 |
| 3083 | 18199A00400959 | OV | Olivar | Granada | Cuevas del Campo | 18199 | 4 | 959 | 0,749 | 7493,772 |
| 3084 | 18199A00400960 | OV | Olivar | Granada | Cuevas del Campo | 18199 | 4 | 960 | 0,72 | 7201,764 |
| 3085 | 18199A00400961 | OV | Olivar | Granada | Cuevas del Campo | 18199 | 4 | 961 | 0,316 | 3162,462 |
| 3086 | 18199A00400961 | TA | Tierra arable | Granada | Cuevas del Campo | 18199 | 4 | 961 | 1,942 | 19424,13 |
| 3087 | 18199A00400962 | OV | Olivar | Granada | Cuevas del Campo | 18199 | 4 | 962 | 2,468 | 24678,733 |
| 3088 | 18199A00400963 | OV | Olivar | Granada | Cuevas del Campo | 18199 | 4 | 963 | 1,124 | 11241,034 |
| 3089 | 18199A00400964 | TA | Tierra arable | Granada | Cuevas del Campo | 18199 | 4 | 964 | 0,16 | 1598,132 |
| 3090 | 18199A00400965 | OV | Olivar | Granada | Cuevas del Campo | 18199 | 4 | 965 | 0,24 | 2399,372 |
| 3091 | 18199A00400966 | OV | Olivar | Granada | Cuevas del Campo | 18199 | 4 | 966 | 0,398 | 3979,744 |
| 3092 | 18199A00400967 | OV | Olivar | Granada | Cuevas del Campo | 18199 | 4 | 967 | 0,192 | 1923,503 |
| 3093 | 18199A00400968 | OV | Olivar | Granada | Cuevas del Campo | 18199 | 4 | 968 | 0,172 | 1717,906 |
| 3094 | 18199A00400969 | OV | Olivar | Granada | Cuevas del Campo | 18199 | 4 | 969 | 0,447 | 4474,301 |
| 3095 | 18199A00400970 | FS | Frutal de cáscara | Granada | Cuevas del Campo | 18199 | 4 | 970 | 0,728 | 7275,301 |
| 3096 | 18199A00400970 | OV | Olivar | Granada | Cuevas del Campo | 18199 | 4 | 970 | 0,685 | 6851,718 |
| 3097 | 18199A00400971 | OV | Olivar | Granada | Cuevas del Campo | 18199 | 4 | 971 | 2,735 | 27346,817 |
| 3098 | 18199A00400972 | OV | Olivar | Granada | Cuevas del Campo | 18199 | 4 | 972 | 0,817 | 8165,491 |
| 3099 | 18199A00400973 | OV | Olivar | Granada | Cuevas del Campo | 18199 | 4 | 973 | 1,631 | 16309,083 |
| 3100 | 18199A00400974 | OV | Olivar | Granada | Cuevas del Campo | 18199 | 4 | 974 | 1,248 | 12481,569 |
| 3101 | 18199A00400975 | OV | Olivar | Granada | Cuevas del Campo | 18199 | 4 | 975 | 2,944 | 29435,267 |
| 3102 | 18199A00400976 | OV | Olivar | Granada | Cuevas del Campo | 18199 | 4 | 976 | 0,684 | 6844,266 |
| 3103 | 18199A00400977 | OV | Olivar | Granada | Cuevas del Campo | 18199 | 4 | 977 | 1,979 | 19789,837 |
| 3104 | 18199A00400978 | OV | Olivar | Granada | Cuevas del Campo | 18199 | 4 | 978 | 1,095 | 10949,469 |
| 3105 | 18199A00400979 | OV | Olivar | Granada | Cuevas del Campo | 18199 | 4 | 979 | 1,079 | 10794,452 |
| 3106 | 18199A00400980 | FY | Frutal | Granada | Cuevas del Campo | 18199 | 4 | 980 | 0,005 | 54,427 |
| 3107 | 18199A00400980 | OV | Olivar | Granada | Cuevas del Campo | 18199 | 4 | 980 | 1,086 | 10858,438 |
| 3108 | 18199A00400981 | OV | Olivar | Granada | Cuevas del Campo | 18199 | 4 | 981 | 1,89 | 18900,73 |
| 3109 | 18199A00400982 | OV | Olivar | Granada | Cuevas del Campo | 18199 | 4 | 982 | 3,78 | 37801,099 |
| 3110 | 18199A00400983 | OV | Olivar | Granada | Cuevas del Campo | 18199 | 4 | 983 | 1,068 | 10681,093 |
| 3111 | 18199A00400984 | OV | Olivar | Granada | Cuevas del Campo | 18199 | 4 | 984 | 1,879 | 18786,228 |
| 3112 | 18199A00400985 | OV | Olivar | Granada | Cuevas del Campo | 18199 | 4 | 985 | 2,461 | 24606,314 |
| 3113 | 18199A00400986 | OV | Olivar | Granada | Cuevas del Campo | 18199 | 4 | 986 | 0,536 | 5362,555 |
| 3114 | 18199A00400987 | OV | Olivar | Granada | Cuevas del Campo | 18199 | 4 | 987 | 2,57 | 25697,204 |
| 3115 | 18199A00400988 | OV | Olivar | Granada | Cuevas del Campo | 18199 | 4 | 988 | 1,688 | 16876,725 |
| 3116 | 18199A00400989 | FY | Frutal | Granada | Cuevas del Campo | 18199 | 4 | 989 | 0,044 | 439,44 |

| Nº | Ref. Catastral | CD Uso | Uso | Provincia | Municipio | Codigo INE | Polígono | Parcela | Area (ha) | Area ($m^2$) |
|---|---|---|---|---|---|---|---|---|---|---|
| 3117 | 18199A00400989 | OV | Olivar | Granada | Cuevas del Campo | 18199 | 4 | 989 | 1,782 | 17820,162 |
| 3118 | 18199A00400990 | OV | Olivar | Granada | Cuevas del Campo | 18199 | 4 | 990 | 1,089 | 10894,867 |
| 3119 | 18199A00400991 | TA | Tierra arable | Granada | Cuevas del Campo | 18199 | 4 | 991 | 0,112 | 1116,103 |
| 3120 | 18199A00400992 | OV | Olivar | Granada | Cuevas del Campo | 18199 | 4 | 992 | 2,285 | 22845,88 |
| 3121 | 18199A00400993 | OV | Olivar | Granada | Cuevas del Campo | 18199 | 4 | 993 | 0,926 | 9264,704 |
| 3122 | 18199A00400994 | FY | Frutal | Granada | Cuevas del Campo | 18199 | 4 | 994 | 0,014 | 144,459 |
| 3123 | 18199A00400994 | OV | Olivar | Granada | Cuevas del Campo | 18199 | 4 | 994 | 0,974 | 9740,376 |
| 3124 | 18199A00400995 | OV | Olivar | Granada | Cuevas del Campo | 18199 | 4 | 995 | 0,726 | 7264,812 |
| 3125 | 18199A00400997 | OV | Olivar | Granada | Cuevas del Campo | 18199 | 4 | 997 | 1,383 | 13833,633 |
| 3126 | 18199A00400998 | OV | Olivar | Granada | Cuevas del Campo | 18199 | 4 | 998 | 1,208 | 12077,177 |
| 3127 | 18199A00400999 | OV | Olivar | Granada | Cuevas del Campo | 18199 | 4 | 999 | 1,108 | 11075,985 |
| 3128 | 18199A00401000 | OV | Olivar | Granada | Cuevas del Campo | 18199 | 4 | 1000 | 3,552 | 35517,323 |
| 3129 | 18199A00401001 | OV | Olivar | Granada | Cuevas del Campo | 18199 | 4 | 1001 | 3,366 | 33663,502 |
| 3130 | 18199A00401002 | OV | Olivar | Granada | Cuevas del Campo | 18199 | 4 | 1002 | 0,522 | 5221,83 |
| 3131 | 18199A00401003 | OV | Olivar | Granada | Cuevas del Campo | 18199 | 4 | 1003 | 1,989 | 19890,583 |
| 3132 | 18199A00401003 | TA | Tierra arable | Granada | Cuevas del Campo | 18199 | 4 | 1003 | 0,089 | 893,171 |
| 3133 | 18199A00401004 | OV | Olivar | Granada | Cuevas del Campo | 18199 | 4 | 1004 | 1,731 | 17314,217 |
| 3134 | 18199A00401005 | OV | Olivar | Granada | Cuevas del Campo | 18199 | 4 | 1005 | 1,028 | 10280,778 |
| 3135 | 18199A00401006 | OV | Olivar | Granada | Cuevas del Campo | 18199 | 4 | 1006 | 0,841 | 8407,68 |
| 3136 | 18199A00401007 | FY | Frutal | Granada | Cuevas del Campo | 18199 | 4 | 1007 | 0,02 | 204,051 |
| 3137 | 18199A00401007 | OV | Olivar | Granada | Cuevas del Campo | 18199 | 4 | 1007 | 0,574 | 5740,202 |
| 3138 | 18199A00401008 | FY | Frutal | Granada | Cuevas del Campo | 18199 | 4 | 1008 | 0,649 | 6486,748 |
| 3139 | 18199A00401009 | OV | Olivar | Granada | Cuevas del Campo | 18199 | 4 | 1009 | 0,244 | 2444,817 |
| 3140 | 18199A00401009 | TA | Tierra arable | Granada | Cuevas del Campo | 18199 | 4 | 1009 | 0,467 | 4670,829 |
| 3141 | 18199A00401010 | OV | Olivar | Granada | Cuevas del Campo | 18199 | 4 | 1010 | 0,354 | 3544,843 |
| 3142 | 18199A00401010 | TA | Tierra arable | Granada | Cuevas del Campo | 18199 | 4 | 1010 | 0,398 | 3981,685 |
| 3143 | 18199A00401011 | OV | Olivar | Granada | Cuevas del Campo | 18199 | 4 | 1011 | 0,97 | 9695,674 |
| 3144 | 18199A00401012 | OV | Olivar | Granada | Cuevas del Campo | 18199 | 4 | 1012 | 0,733 | 7325,944 |
| 3145 | 18199A00401013 | OV | Olivar | Granada | Cuevas del Campo | 18199 | 4 | 1013 | 0,247 | 2468,802 |
| 3146 | 18199A00401014 | TA | Tierra arable | Granada | Cuevas del Campo | 18199 | 4 | 1014 | 0,266 | 2657,784 |
| 3147 | 18199A00401015 | FY | Frutal | Granada | Cuevas del Campo | 18199 | 4 | 1015 | 0,162 | 1615,192 |
| 3148 | 18199A00401015 | TA | Tierra arable | Granada | Cuevas del Campo | 18199 | 4 | 1015 | 0,266 | 2659,248 |
| 3149 | 18199A00401016 | FY | Frutal | Granada | Cuevas del Campo | 18199 | 4 | 1016 | 0,02 | 196,488 |
| 3150 | 18199A00401016 | OV | Olivar | Granada | Cuevas del Campo | 18199 | 4 | 1016 | 0,112 | 1116,623 |
| 3151 | 18199A00401016 | TA | Tierra arable | Granada | Cuevas del Campo | 18199 | 4 | 1016 | 0,287 | 2865,761 |
| 3152 | 18199A00401017 | FY | Frutal | Granada | Cuevas del Campo | 18199 | 4 | 1017 | 0,483 | 4828,574 |
| 3153 | 18199A00401018 | OV | Olivar | Granada | Cuevas del Campo | 18199 | 4 | 1018 | 0,105 | 1052,998 |
| 3154 | 18199A00401019 | OV | Olivar | Granada | Cuevas del Campo | 18199 | 4 | 1019 | 0,154 | 1535,58 |
| 3155 | 18199A00401020 | OV | Olivar | Granada | Cuevas del Campo | 18199 | 4 | 1020 | 0,16 | 1602,059 |
| 3156 | 18199A00401021 | OV | Olivar | Granada | Cuevas del Campo | 18199 | 4 | 1021 | 1,624 | 16241,957 |
| 3157 | 18199A00401022 | OV | Olivar | Granada | Cuevas del Campo | 18199 | 4 | 1022 | 0,353 | 3533,326 |
| 3158 | 18199A00401023 | FY | Frutal | Granada | Cuevas del Campo | 18199 | 4 | 1023 | 0,072 | 724,453 |
| 3159 | 18199A00401023 | OV | Olivar | Granada | Cuevas del Campo | 18199 | 4 | 1023 | 0,446 | 4457,347 |
| 3160 | 18199A00401024 | OV | Olivar | Granada | Cuevas del Campo | 18199 | 4 | 1024 | 0,674 | 6741,906 |
| 3161 | 18199A00401025 | FY | Frutal | Granada | Cuevas del Campo | 18199 | 4 | 1025 | 0,281 | 2808,854 |
| 3162 | 18199A00401026 | OV | Olivar | Granada | Cuevas del Campo | 18199 | 4 | 1026 | 1,663 | 16628,287 |
| 3163 | 18199A00401027 | OV | Olivar | Granada | Cuevas del Campo | 18199 | 4 | 1027 | 0,006 | 55,846 |
| 3164 | 18199A00401027 | TA | Tierra arable | Granada | Cuevas del Campo | 18199 | 4 | 1027 | 0,11 | 1096,903 |
| 3165 | 18199A00401028 | OV | Olivar | Granada | Cuevas del Campo | 18199 | 4 | 1028 | 0,243 | 2430,648 |
| 3166 | 18199A00401029 | OV | Olivar | Granada | Cuevas del Campo | 18199 | 4 | 1029 | 0,681 | 6809,044 |
| 3167 | 18199A00401030 | FS | Frutal de cáscara | Granada | Cuevas del Campo | 18199 | 4 | 1030 | 0,273 | 2734,003 |
| 3168 | 18199A00401030 | OV | Olivar | Granada | Cuevas del Campo | 18199 | 4 | 1030 | 0,612 | 6115,051 |
| 3169 | 18199A00401031 | OV | Olivar | Granada | Cuevas del Campo | 18199 | 4 | 1031 | 0,399 | 3986,074 |
| 3170 | 18199A00401032 | OV | Olivar | Granada | Cuevas del Campo | 18199 | 4 | 1032 | 0,399 | 3994,885 |
| 3171 | 18199A00401033 | OV | Olivar | Granada | Cuevas del Campo | 18199 | 4 | 1033 | 0,738 | 7384,968 |
| 3172 | 18199A00401034 | OV | Olivar | Granada | Cuevas del Campo | 18199 | 4 | 1034 | 0,516 | 5159,079 |
| 3173 | 18199A00401035 | OV | Olivar | Granada | Cuevas del Campo | 18199 | 4 | 1035 | 0,551 | 5510,44 |
| 3174 | 18199A00401036 | OV | Olivar | Granada | Cuevas del Campo | 18199 | 4 | 1036 | 0,992 | 9920,619 |
| 3175 | 18199A00401037 | OV | Olivar | Granada | Cuevas del Campo | 18199 | 4 | 1037 | 0,364 | 3642,496 |
| 3176 | 18199A00401038 | OV | Olivar | Granada | Cuevas del Campo | 18199 | 4 | 1038 | 1,131 | 11311,684 |
| 3177 | 18199A00401039 | OV | Olivar | Granada | Cuevas del Campo | 18199 | 4 | 1039 | 0,913 | 9127,123 |
| 3178 | 18199A00401040 | OV | Olivar | Granada | Cuevas del Campo | 18199 | 4 | 1040 | 0,397 | 3973,156 |
| 3179 | 18199A00401041 | OV | Olivar | Granada | Cuevas del Campo | 18199 | 4 | 1041 | 0,451 | 4511,1 |
| 3180 | 18199A00401042 | OV | Olivar | Granada | Cuevas del Campo | 18199 | 4 | 1042 | 0,202 | 2018,954 |
| 3181 | 18199A00401043 | OV | Olivar | Granada | Cuevas del Campo | 18199 | 4 | 1043 | 0,148 | 1484,575 |
| 3182 | 18199A00401044 | OV | Olivar | Granada | Cuevas del Campo | 18199 | 4 | 1044 | 0,203 | 2025,829 |
| 3183 | 18199A00401045 | OV | Olivar | Granada | Cuevas del Campo | 18199 | 4 | 1045 | 0,402 | 4021,613 |
| 3184 | 18199A00401046 | OV | Olivar | Granada | Cuevas del Campo | 18199 | 4 | 1046 | 0,277 | 2772,437 |
| 3185 | 18199A00401047 | OV | Olivar | Granada | Cuevas del Campo | 18199 | 4 | 1047 | 5,528 | 55281,765 |
| 3186 | 18199A00401048 | FY | Frutal | Granada | Cuevas del Campo | 18199 | 4 | 1048 | 0,022 | 216,98 |
| 3187 | 18199A00401048 | OV | Olivar | Granada | Cuevas del Campo | 18199 | 4 | 1048 | 2,657 | 26566,47 |
| 3188 | 18199A00401049 | OV | Olivar | Granada | Cuevas del Campo | 18199 | 4 | 1049 | 0,483 | 4827,151 |
| 3189 | 18199A00401050 | OV | Olivar | Granada | Cuevas del Campo | 18199 | 4 | 1050 | 0,672 | 6721,09 |
| 3190 | 18199A00401051 | OV | Olivar | Granada | Cuevas del Campo | 18199 | 4 | 1051 | 1,754 | 17544,445 |
| 3191 | 18199A00401052 | OV | Olivar | Granada | Cuevas del Campo | 18199 | 4 | 1052 | 2,06 | 20597,866 |
| 3192 | 18199A00401053 | OV | Olivar | Granada | Cuevas del Campo | 18199 | 4 | 1053 | 0,075 | 752,417 |
| 3193 | 18199A00401054 | OV | Olivar | Granada | Cuevas del Campo | 18199 | 4 | 1054 | 0,405 | 4046,214 |
| 3194 | 18199A00401055 | OV | Olivar | Granada | Cuevas del Campo | 18199 | 4 | 1055 | 0,846 | 8458,83 |
| 3195 | 18199A00401056 | OV | Olivar | Granada | Cuevas del Campo | 18199 | 4 | 1056 | 0,448 | 4480,05 |
| 3196 | 18199A00401057 | OV | Olivar | Granada | Cuevas del Campo | 18199 | 4 | 1057 | 1,004 | 10044,288 |
| 3197 | 18199A00401058 | OV | Olivar | Granada | Cuevas del Campo | 18199 | 4 | 1058 | 0,555 | 5548,408 |
| 3198 | 18199A00401059 | OV | Olivar | Granada | Cuevas del Campo | 18199 | 4 | 1059 | 0,155 | 1548,735 |

| Nº | Ref. Catastral | CD Uso | Uso | Provincia | Municipio | Codigo INE | Polígono | Parcela | Area (ha) | Area ($m^2$) |
|---|---|---|---|---|---|---|---|---|---|---|
| 3199 | 18199A00401060 | OV | Olivar | Granada | Cuevas del Campo | 18199 | 4 | 1060 | 0,297 | 2966,017 |
| 3200 | 18199A00401061 | OV | Olivar | Granada | Cuevas del Campo | 18199 | 4 | 1061 | 0,342 | 3418,773 |
| 3201 | 18199A00401062 | OV | Olivar | Granada | Cuevas del Campo | 18199 | 4 | 1062 | 0,18 | 1796,984 |
| 3202 | 18199A00401063 | OV | Olivar | Granada | Cuevas del Campo | 18199 | 4 | 1063 | 0,817 | 8169,272 |
| 3203 | 18199A00401064 | OV | Olivar | Granada | Cuevas del Campo | 18199 | 4 | 1064 | 0,165 | 1646,889 |
| 3204 | 18199A00401065 | FY | Frutal | Granada | Cuevas del Campo | 18199 | 4 | 1065 | 0,02 | 203,569 |
| 3205 | 18199A00401065 | OV | Olivar | Granada | Cuevas del Campo | 18199 | 4 | 1065 | 0,027 | 265,319 |
| 3206 | 18199A00401066 | OV | Olivar | Granada | Cuevas del Campo | 18199 | 4 | 1066 | 0,237 | 2370,985 |
| 3207 | 18199A00401068 | OV | Olivar | Granada | Cuevas del Campo | 18199 | 4 | 1068 | 0,329 | 3292,398 |
| 3208 | 18199A00401069 | OV | Olivar | Granada | Cuevas del Campo | 18199 | 4 | 1069 | 0,154 | 1538,055 |
| 3209 | 18199A00401070 | OV | Olivar | Granada | Cuevas del Campo | 18199 | 4 | 1070 | 0,704 | 7035,696 |
| 3210 | 18199A00401071 | OV | Olivar | Granada | Cuevas del Campo | 18199 | 4 | 1071 | 0,419 | 4186,055 |
| 3211 | 18199A00401072 | OV | Olivar | Granada | Cuevas del Campo | 18199 | 4 | 1072 | 0,482 | 4816,387 |
| 3212 | 18199A00401073 | OV | Olivar | Granada | Cuevas del Campo | 18199 | 4 | 1073 | 0,485 | 4849,353 |
| 3213 | 18199A00401074 | OV | Olivar | Granada | Cuevas del Campo | 18199 | 4 | 1074 | 0,226 | 2259,559 |
| 3214 | 18199A00401075 | OV | Olivar | Granada | Cuevas del Campo | 18199 | 4 | 1075 | 0,507 | 5071,742 |
| 3215 | 18199A00401076 | OV | Olivar | Granada | Cuevas del Campo | 18199 | 4 | 1076 | 0,084 | 842,736 |
| 3216 | 18199A00401077 | OV | Olivar | Granada | Cuevas del Campo | 18199 | 4 | 1077 | 1,066 | 10658,173 |
| 3217 | 18199A00401078 | OV | Olivar | Granada | Cuevas del Campo | 18199 | 4 | 1078 | 1,131 | 11312,961 |
| 3218 | 18199A00401079 | OV | Olivar | Granada | Cuevas del Campo | 18199 | 4 | 1079 | 1,169 | 11694,42 |
| 3219 | 18199A00401080 | OV | Olivar | Granada | Cuevas del Campo | 18199 | 4 | 1080 | 1,097 | 10974,502 |
| 3220 | 18199A00401081 | OV | Olivar | Granada | Cuevas del Campo | 18199 | 4 | 1081 | 2,345 | 23451,458 |
| 3221 | 18199A00401081 | TA | Tierra arable | Granada | Cuevas del Campo | 18199 | 4 | 1081 | 0,092 | 918,995 |
| 3222 | 18199A00401082 | OV | Olivar | Granada | Cuevas del Campo | 18199 | 4 | 1082 | 0,676 | 6756,869 |
| 3223 | 18199A00401083 | OV | Olivar | Granada | Cuevas del Campo | 18199 | 4 | 1083 | 0,744 | 7438,293 |
| 3224 | 18199A00401084 | OV | Olivar | Granada | Cuevas del Campo | 18199 | 4 | 1084 | 1,758 | 17582,937 |
| 3225 | 18199A00401085 | OV | Olivar | Granada | Cuevas del Campo | 18199 | 4 | 1085 | 1,96 | 19598,777 |
| 3226 | 18199A00401086 | OV | Olivar | Granada | Cuevas del Campo | 18199 | 4 | 1086 | 2,819 | 28193,853 |
| 3227 | 18199A00401087 | OV | Olivar | Granada | Cuevas del Campo | 18199 | 4 | 1087 | 0,961 | 9608,146 |
| 3228 | 18199A00401088 | OV | Olivar | Granada | Cuevas del Campo | 18199 | 4 | 1088 | 0,584 | 5840,232 |
| 3229 | 18199A00401089 | OV | Olivar | Granada | Cuevas del Campo | 18199 | 4 | 1089 | 1,168 | 11677,155 |
| 3230 | 18199A00401090 | OV | Olivar | Granada | Cuevas del Campo | 18199 | 4 | 1090 | 0,037 | 370,456 |
| 3231 | 18199A00401090 | TA | Tierra arable | Granada | Cuevas del Campo | 18199 | 4 | 1090 | 0,803 | 8027,703 |
| 3232 | 18199A00401091 | OV | Olivar | Granada | Cuevas del Campo | 18199 | 4 | 1091 | 3,411 | 34112,69 |
| 3233 | 18199A00401092 | OV | Olivar | Granada | Cuevas del Campo | 18199 | 4 | 1092 | 0,371 | 3711,094 |
| 3234 | 18199A00401093 | OV | Olivar | Granada | Cuevas del Campo | 18199 | 4 | 1093 | 2,693 | 26925,367 |
| 3235 | 18199A00401094 | OV | Olivar | Granada | Cuevas del Campo | 18199 | 4 | 1094 | 7,81 | 78096,042 |
| 3236 | 18199A00401095 | OV | Olivar | Granada | Cuevas del Campo | 18199 | 4 | 1095 | 1,248 | 12477,379 |
| 3237 | 18199A00401096 | OV | Olivar | Granada | Cuevas del Campo | 18199 | 4 | 1096 | 1,393 | 13926,864 |
| 3238 | 18199A00401097 | OV | Olivar | Granada | Cuevas del Campo | 18199 | 4 | 1097 | 0,661 | 6614,267 |
| 3239 | 18199A00401098 | OV | Olivar | Granada | Cuevas del Campo | 18199 | 4 | 1098 | 1,753 | 17531,616 |
| 3240 | 18199A00401099 | OV | Olivar | Granada | Cuevas del Campo | 18199 | 4 | 1099 | 0,238 | 2377,263 |
| 3241 | 18199A00401100 | OV | Olivar | Granada | Cuevas del Campo | 18199 | 4 | 1100 | 0,434 | 4338,859 |
| 3242 | 18199A00401101 | OV | Olivar | Granada | Cuevas del Campo | 18199 | 4 | 1101 | 0,284 | 2842,179 |
| 3243 | 18199A00401102 | OV | Olivar | Granada | Cuevas del Campo | 18199 | 4 | 1102 | 0,375 | 3749,559 |
| 3244 | 18199A00401103 | OV | Olivar | Granada | Cuevas del Campo | 18199 | 4 | 1103 | 0,22 | 2200,601 |
| 3245 | 18199A00401104 | OV | Olivar | Granada | Cuevas del Campo | 18199 | 4 | 1104 | 0,368 | 3681,89 |
| 3246 | 18199A00401105 | OV | Olivar | Granada | Cuevas del Campo | 18199 | 4 | 1105 | 2,541 | 25413,539 |
| 3247 | 18199A00401106 | OV | Olivar | Granada | Cuevas del Campo | 18199 | 4 | 1106 | 2,612 | 26118,743 |
| 3248 | 18199A00401107 | OV | Olivar | Granada | Cuevas del Campo | 18199 | 4 | 1107 | 1,605 | 16045,437 |
| 3249 | 18199A00401108 | OV | Olivar | Granada | Cuevas del Campo | 18199 | 4 | 1108 | 0,358 | 3578,458 |
| 3250 | 18199A00401109 | OV | Olivar | Granada | Cuevas del Campo | 18199 | 4 | 1109 | 0,865 | 8652,293 |
| 3251 | 18199A00401111 | OV | Olivar | Granada | Cuevas del Campo | 18199 | 4 | 1111 | 0,562 | 5616,262 |
| 3252 | 18199A00401112 | OV | Olivar | Granada | Cuevas del Campo | 18199 | 4 | 1112 | 0,572 | 5720,257 |
| 3253 | 18199A00401114 | OV | Olivar | Granada | Cuevas del Campo | 18199 | 4 | 1114 | 2,822 | 28215,235 |
| 3254 | 18199A00401114 | TA | Tierra arable | Granada | Cuevas del Campo | 18199 | 4 | 1114 | 0,211 | 2112,634 |
| 3255 | 18199A00401115 | OV | Olivar | Granada | Cuevas del Campo | 18199 | 4 | 1115 | 2,019 | 20191,051 |
| 3256 | 18199A00401116 | OV | Olivar | Granada | Cuevas del Campo | 18199 | 4 | 1116 | 1,061 | 10613,46 |
| 3257 | 18199A00401117 | OV | Olivar | Granada | Cuevas del Campo | 18199 | 4 | 1117 | 1,254 | 12540,052 |
| 3258 | 18199A00401118 | OV | Olivar | Granada | Cuevas del Campo | 18199 | 4 | 1118 | 1,028 | 10280,754 |
| 3259 | 18199A00401119 | OV | Olivar | Granada | Cuevas del Campo | 18199 | 4 | 1119 | 1,122 | 11222,446 |
| 3260 | 18199A00401120 | OV | Olivar | Granada | Cuevas del Campo | 18199 | 4 | 1120 | 0,385 | 3845,853 |
| 3261 | 18199A00401121 | OV | Olivar | Granada | Cuevas del Campo | 18199 | 4 | 1121 | 0,559 | 5586,113 |
| 3262 | 18199A00401122 | OV | Olivar | Granada | Cuevas del Campo | 18199 | 4 | 1122 | 1,457 | 14571,091 |
| 3263 | 18199A00401123 | OV | Olivar | Granada | Cuevas del Campo | 18199 | 4 | 1123 | 0,6 | 6004,842 |
| 3264 | 18199A00401124 | OV | Olivar | Granada | Cuevas del Campo | 18199 | 4 | 1124 | 2,987 | 29867,263 |
| 3265 | 18199A00401125 | OV | Olivar | Granada | Cuevas del Campo | 18199 | 4 | 1125 | 1,561 | 15607,712 |
| 3266 | 18199A00401126 | OV | Olivar | Granada | Cuevas del Campo | 18199 | 4 | 1126 | 0,78 | 7800,073 |
| 3267 | 18199A00401127 | OV | Olivar | Granada | Cuevas del Campo | 18199 | 4 | 1127 | 0,22 | 2199,391 |
| 3268 | 18199A00401128 | OV | Olivar | Granada | Cuevas del Campo | 18199 | 4 | 1128 | 0,419 | 4190,242 |
| 3269 | 18199A00401129 | OV | Olivar | Granada | Cuevas del Campo | 18199 | 4 | 1129 | 0,973 | 9727,436 |
| 3270 | 18199A00401130 | OV | Olivar | Granada | Cuevas del Campo | 18199 | 4 | 1130 | 0,251 | 2509,276 |
| 3271 | 18199A00401131 | OV | Olivar | Granada | Cuevas del Campo | 18199 | 4 | 1131 | 1,462 | 14618,698 |
| 3272 | 18199A00401132 | OV | Olivar | Granada | Cuevas del Campo | 18199 | 4 | 1132 | 0,568 | 5681,664 |
| 3273 | 18199A00401133 | OV | Olivar | Granada | Cuevas del Campo | 18199 | 4 | 1133 | 0,828 | 8280,506 |
| 3274 | 18199A00401134 | OV | Olivar | Granada | Cuevas del Campo | 18199 | 4 | 1134 | 1,337 | 13371,416 |
| 3275 | 18199A00401137 | OV | Olivar | Granada | Cuevas del Campo | 18199 | 4 | 1137 | 0,316 | 3156,1 |
| 3276 | 18199A00401138 | OV | Olivar | Granada | Cuevas del Campo | 18199 | 4 | 1138 | 1,11 | 11101,763 |
| 3277 | 18199A00401139 | OV | Olivar | Granada | Cuevas del Campo | 18199 | 4 | 1139 | 1,774 | 17743,768 |
| 3278 | 18199A00401139 | TA | Tierra arable | Granada | Cuevas del Campo | 18199 | 4 | 1139 | 0,013 | 125,853 |
| 3279 | 18199A00401140 | OV | Olivar | Granada | Cuevas del Campo | 18199 | 4 | 1140 | 2,147 | 21473,612 |
| 3280 | 18199A00401141 | OV | Olivar | Granada | Cuevas del Campo | 18199 | 4 | 1141 | 3,164 | 31638,955 |

| Nº | Ref. Catastral | CD Uso | Uso | Provincia | Municipio | Codigo INE | Polígono | Parcela | Area (ha) | Area ($m^2$) |
|---|---|---|---|---|---|---|---|---|---|---|
| 3281 | 18199A00401142 | OV | Olivar | Granada | Cuevas del Campo | 18199 | 4 | 1142 | 0,878 | 8781,169 |
| 3282 | 18199A00401143 | OV | Olivar | Granada | Cuevas del Campo | 18199 | 4 | 1143 | 0,712 | 7117,795 |
| 3283 | 18199A00401144 | FY | Frutal | Granada | Cuevas del Campo | 18199 | 4 | 1144 | 0,036 | 358,661 |
| 3284 | 18199A00401144 | OV | Olivar | Granada | Cuevas del Campo | 18199 | 4 | 1144 | 0,195 | 1949,53 |
| 3285 | 18199A00401144 | TA | Tierra arable | Granada | Cuevas del Campo | 18199 | 4 | 1144 | 0,063 | 626,902 |
| 3286 | 18199A00401145 | OV | Olivar | Granada | Cuevas del Campo | 18199 | 4 | 1145 | 0,411 | 4110,111 |
| 3287 | 18199A00401146 | OV | Olivar | Granada | Cuevas del Campo | 18199 | 4 | 1146 | 0,253 | 2530,595 |
| 3288 | 18199A00401147 | OV | Olivar | Granada | Cuevas del Campo | 18199 | 4 | 1147 | 0,211 | 2114,688 |
| 3289 | 18199A00401148 | TA | Tierra arable | Granada | Cuevas del Campo | 18199 | 4 | 1148 | 0,27 | 2704,684 |
| 3290 | 18199A00401149 | OV | Olivar | Granada | Cuevas del Campo | 18199 | 4 | 1149 | 0,59 | 5903,889 |
| 3291 | 18199A00401150 | OV | Olivar | Granada | Cuevas del Campo | 18199 | 4 | 1150 | 0,778 | 7782,441 |
| 3292 | 18199A00401151 | OV | Olivar | Granada | Cuevas del Campo | 18199 | 4 | 1151 | 0,548 | 5476,072 |
| 3293 | 18199A00401152 | OV | Olivar | Granada | Cuevas del Campo | 18199 | 4 | 1152 | 1,109 | 11091,921 |
| 3294 | 18199A00401153 | OV | Olivar | Granada | Cuevas del Campo | 18199 | 4 | 1153 | 1,401 | 14007,008 |
| 3295 | 18199A00401154 | OV | Olivar | Granada | Cuevas del Campo | 18199 | 4 | 1154 | 1,413 | 14127,204 |
| 3296 | 18199A00401155 | OV | Olivar | Granada | Cuevas del Campo | 18199 | 4 | 1155 | 1,415 | 14150,016 |
| 3297 | 18199A00401156 | OV | Olivar | Granada | Cuevas del Campo | 18199 | 4 | 1156 | 2,3 | 22997,246 |
| 3298 | 18199A00401157 | OV | Olivar | Granada | Cuevas del Campo | 18199 | 4 | 1157 | 0,659 | 6588,417 |
| 3299 | 18199A00401158 | OV | Olivar | Granada | Cuevas del Campo | 18199 | 4 | 1158 | 0,694 | 6944,411 |
| 3300 | 18199A00401159 | OV | Olivar | Granada | Cuevas del Campo | 18199 | 4 | 1159 | 0,288 | 2875,333 |
| 3301 | 18199A00401160 | FY | Frutal | Granada | Cuevas del Campo | 18199 | 4 | 1160 | 0,444 | 4438,293 |
| 3302 | 18199A00401160 | TA | Tierra arable | Granada | Cuevas del Campo | 18199 | 4 | 1160 | 1,304 | 13041,359 |
| 3303 | 18199A00401161 | OV | Olivar | Granada | Cuevas del Campo | 18199 | 4 | 1161 | 0,751 | 7511,659 |
| 3304 | 18199A00401162 | OV | Olivar | Granada | Cuevas del Campo | 18199 | 4 | 1162 | 0,583 | 5826,48 |
| 3305 | 18199A00401163 | OV | Olivar | Granada | Cuevas del Campo | 18199 | 4 | 1163 | 0,518 | 5178,796 |
| 3306 | 18199A00401164 | OV | Olivar | Granada | Cuevas del Campo | 18199 | 4 | 1164 | 0,291 | 2911,89 |
| 3307 | 18199A00401165 | OV | Olivar | Granada | Cuevas del Campo | 18199 | 4 | 1165 | 0,721 | 7208,367 |
| 3308 | 18199A00401168 | OV | Olivar | Granada | Cuevas del Campo | 18199 | 4 | 1168 | 0,533 | 5331,55 |
| 3309 | 18199A00401169 | OV | Olivar | Granada | Cuevas del Campo | 18199 | 4 | 1169 | 0,056 | 562,858 |
| 3310 | 18199A00401170 | OV | Olivar | Granada | Cuevas del Campo | 18199 | 4 | 1170 | 0,079 | 788,952 |
| 3311 | 18199A00401171 | OV | Olivar | Granada | Cuevas del Campo | 18199 | 4 | 1171 | 0,703 | 7033,741 |
| 3312 | 18199A00401172 | FY | Frutal | Granada | Cuevas del Campo | 18199 | 4 | 1172 | 0,152 | 1522,373 |
| 3313 | 18199A00401172 | OV | Olivar | Granada | Cuevas del Campo | 18199 | 4 | 1172 | 2,704 | 27035,193 |
| 3314 | 18199A00401174 | OV | Olivar | Granada | Cuevas del Campo | 18199 | 4 | 1174 | 1,01 | 10103,457 |
| 3315 | 18199A00401175 | OV | Olivar | Granada | Cuevas del Campo | 18199 | 4 | 1175 | 0,941 | 9411,454 |
| 3316 | 18199A00401178 | FY | Frutal | Granada | Cuevas del Campo | 18199 | 4 | 1178 | 0,517 | 5170,877 |
| 3317 | 18199A00401179 | FY | Frutal | Granada | Cuevas del Campo | 18199 | 4 | 1179 | 0,021 | 205,605 |
| 3318 | 18199A00401180 | OV | Olivar | Granada | Cuevas del Campo | 18199 | 4 | 1180 | 0,163 | 1628,093 |
| 3319 | 18199A00401181 | OV | Olivar | Granada | Cuevas del Campo | 18199 | 4 | 1181 | 0,179 | 1790,775 |
| 3320 | 18199A00401182 | OV | Olivar | Granada | Cuevas del Campo | 18199 | 4 | 1182 | 0,143 | 1432,729 |
| 3321 | 18199A00401183 | OV | Olivar | Granada | Cuevas del Campo | 18199 | 4 | 1183 | 0,047 | 468,795 |
| 3322 | 18199A00401183 | TA | Tierra arable | Granada | Cuevas del Campo | 18199 | 4 | 1183 | 0,962 | 9622,594 |
| 3323 | 18199A00401184 | OV | Olivar | Granada | Cuevas del Campo | 18199 | 4 | 1184 | 0,184 | 1838,509 |
| 3324 | 18199A00401185 | OV | Olivar | Granada | Cuevas del Campo | 18199 | 4 | 1185 | 1,412 | 14116,131 |
| 3325 | 18199A00401186 | OV | Olivar | Granada | Cuevas del Campo | 18199 | 4 | 1186 | 0,912 | 9122,025 |
| 3326 | 18199A00401189 | OV | Olivar | Granada | Cuevas del Campo | 18199 | 4 | 1189 | 0,291 | 2908,821 |
| 3327 | 18199A00401190 | OV | Olivar | Granada | Cuevas del Campo | 18199 | 4 | 1190 | 0,342 | 3420,585 |
| 3328 | 18199A00401191 | OV | Olivar | Granada | Cuevas del Campo | 18199 | 4 | 1191 | 0,557 | 5569,498 |
| 3329 | 18199A00401192 | OV | Olivar | Granada | Cuevas del Campo | 18199 | 4 | 1192 | 0,41 | 4099,683 |
| 3330 | 18199A00401193 | OV | Olivar | Granada | Cuevas del Campo | 18199 | 4 | 1193 | 1,901 | 19013,491 |
| 3331 | 18199A00401195 | OV | Olivar | Granada | Cuevas del Campo | 18199 | 4 | 1195 | 4,269 | 42691,668 |
| 3332 | 18199A00401197 | FY | Frutal | Granada | Cuevas del Campo | 18199 | 4 | 1197 | 0,092 | 916,213 |
| 3333 | 18199A00401197 | OV | Olivar | Granada | Cuevas del Campo | 18199 | 4 | 1197 | 0,611 | 6107,66 |
| 3334 | 18199A00401198 | OV | Olivar | Granada | Cuevas del Campo | 18199 | 4 | 1198 | 0,805 | 8048,914 |
| 3335 | 18199A00401199 | OV | Olivar | Granada | Cuevas del Campo | 18199 | 4 | 1199 | 3,176 | 31760,15 |
| 3336 | 18199A00401200 | OV | Olivar | Granada | Cuevas del Campo | 18199 | 4 | 1200 | 1,136 | 11364,262 |
| 3337 | 18199A00401202 | OV | Olivar | Granada | Cuevas del Campo | 18199 | 4 | 1202 | 1,383 | 13830,544 |
| 3338 | 18199A00401205 | OV | Olivar | Granada | Cuevas del Campo | 18199 | 4 | 1205 | 0,372 | 3718,531 |
| 3339 | 18199A00401206 | OV | Olivar | Granada | Cuevas del Campo | 18199 | 4 | 1206 | 0,395 | 3949,512 |
| 3340 | 18199A00401207 | OV | Olivar | Granada | Cuevas del Campo | 18199 | 4 | 1207 | 2,772 | 27719,364 |
| 3341 | 18199A00401208 | OV | Olivar | Granada | Cuevas del Campo | 18199 | 4 | 1208 | 0,059 | 588,22 |
| 3342 | 18199A00401208 | TA | Tierra arable | Granada | Cuevas del Campo | 18199 | 4 | 1208 | 1,509 | 15092,874 |
| 3343 | 18199A00401209 | OV | Olivar | Granada | Cuevas del Campo | 18199 | 4 | 1209 | 0,574 | 5738,412 |
| 3344 | 18199A00401210 | OV | Olivar | Granada | Cuevas del Campo | 18199 | 4 | 1210 | 1,225 | 12247,162 |
| 3345 | 18199A00401211 | OV | Olivar | Granada | Cuevas del Campo | 18199 | 4 | 1211 | 1,08 | 10797,491 |
| 3346 | 18199A00401211 | TA | Tierra arable | Granada | Cuevas del Campo | 18199 | 4 | 1211 | 0,224 | 2238,602 |
| 3347 | 18199A00401213 | OV | Olivar | Granada | Cuevas del Campo | 18199 | 4 | 1213 | 0,205 | 2053,345 |
| 3348 | 18199A00401214 | OV | Olivar | Granada | Cuevas del Campo | 18199 | 4 | 1214 | 0,792 | 7922,195 |
| 3349 | 18199A00401215 | OV | Olivar | Granada | Cuevas del Campo | 18199 | 4 | 1215 | 0,55 | 5497,031 |
| 3350 | 18199A00401216 | OV | Olivar | Granada | Cuevas del Campo | 18199 | 4 | 1216 | 0,738 | 7384,12 |
| 3351 | 18199A00401217 | OV | Olivar | Granada | Cuevas del Campo | 18199 | 4 | 1217 | 0,304 | 3043,662 |
| 3352 | 18199A00401217 | TA | Tierra arable | Granada | Cuevas del Campo | 18199 | 4 | 1217 | 0,001 | 10,44 |
| 3353 | 18199A00401219 | OV | Olivar | Granada | Cuevas del Campo | 18199 | 4 | 1219 | 0,34 | 3402,267 |
| 3354 | 18199A00401223 | OV | Olivar | Granada | Cuevas del Campo | 18199 | 4 | 1223 | 1,899 | 18989,813 |
| 3355 | 18199A00401224 | OV | Olivar | Granada | Cuevas del Campo | 18199 | 4 | 1224 | 0,533 | 5326,633 |
| 3356 | 18199A00401224 | TA | Tierra arable | Granada | Cuevas del Campo | 18199 | 4 | 1224 | 0,534 | 5336,439 |
| 3357 | 18199A00401225 | OV | Olivar | Granada | Cuevas del Campo | 18199 | 4 | 1225 | 0,217 | 2172,56 |
| 3358 | 18199A00401225 | TA | Tierra arable | Granada | Cuevas del Campo | 18199 | 4 | 1225 | 0,255 | 2548,149 |
| 3359 | 18199A00401226 | OV | Olivar | Granada | Cuevas del Campo | 18199 | 4 | 1226 | 2,054 | 20538,83 |
| 3360 | 18199A00401227 | OV | Olivar | Granada | Cuevas del Campo | 18199 | 4 | 1227 | 0,111 | 1109,887 |
| 3361 | 18199A00401227 | TA | Tierra arable | Granada | Cuevas del Campo | 18199 | 4 | 1227 | 0,589 | 5889,215 |
| 3362 | 18199A00401228 | OV | Olivar | Granada | Cuevas del Campo | 18199 | 4 | 1228 | 0,103 | 1029,32 |

| Nº | Ref. Catastral | CD Uso | Uso | Provincia | Municipio | Codigo INE | Polígono | Parcela | Area (ha) | Area ($m^2$) |
|---|---|---|---|---|---|---|---|---|---|---|
| 3363 | 18199A00401229 | FY | Frutal | Granada | Cuevas del Campo | 18199 | 4 | 1229 | 0,141 | 1411,438 |
| 3364 | 18199A00401230 | OV | Olivar | Granada | Cuevas del Campo | 18199 | 4 | 1230 | 0,233 | 2330,058 |
| 3365 | 18199A00401231 | TA | Tierra arable | Granada | Cuevas del Campo | 18199 | 4 | 1231 | 0,627 | 6271,708 |
| 3366 | 18199A00401232 | OV | Olivar | Granada | Cuevas del Campo | 18199 | 4 | 1232 | 0,286 | 2858,387 |
| 3367 | 18199A00401233 | OV | Olivar | Granada | Cuevas del Campo | 18199 | 4 | 1233 | 0,068 | 676,624 |
| 3368 | 18199A00401234 | OV | Olivar | Granada | Cuevas del Campo | 18199 | 4 | 1234 | 0,088 | 882,007 |
| 3369 | 18199A00401235 | OV | Olivar | Granada | Cuevas del Campo | 18199 | 4 | 1235 | 0,199 | 1994 |
| 3370 | 18199A00401236 | TA | Tierra arable | Granada | Cuevas del Campo | 18199 | 4 | 1236 | 0,127 | 1273,557 |
| 3371 | 18199A00401237 | OV | Olivar | Granada | Cuevas del Campo | 18199 | 4 | 1237 | 0,342 | 3416,48 |
| 3372 | 18199A00401238 | OV | Olivar | Granada | Cuevas del Campo | 18199 | 4 | 1238 | 1,62 | 16198,143 |
| 3373 | 18199A00401239 | OV | Olivar | Granada | Cuevas del Campo | 18199 | 4 | 1239 | 0,736 | 7355,872 |
| 3374 | 18199A00401240 | OV | Olivar | Granada | Cuevas del Campo | 18199 | 4 | 1240 | 0,225 | 2250,465 |
| 3375 | 18199A00401241 | OV | Olivar | Granada | Cuevas del Campo | 18199 | 4 | 1241 | 0,108 | 1080,288 |
| 3376 | 18199A00401242 | OV | Olivar | Granada | Cuevas del Campo | 18199 | 4 | 1242 | 0,262 | 2621,752 |
| 3377 | 18199A00401243 | OV | Olivar | Granada | Cuevas del Campo | 18199 | 4 | 1243 | 0,375 | 3748,234 |
| 3378 | 18199A00401244 | FS | Frutal de cáscara | Granada | Cuevas del Campo | 18199 | 4 | 1244 | 0,622 | 6224,834 |
| 3379 | 18199A00401244 | OV | Olivar | Granada | Cuevas del Campo | 18199 | 4 | 1244 | 0,069 | 692,97 |
| 3380 | 18199A00401245 | OV | Olivar | Granada | Cuevas del Campo | 18199 | 4 | 1245 | 1,369 | 13688,434 |
| 3381 | 18199A00401245 | TA | Tierra arable | Granada | Cuevas del Campo | 18199 | 4 | 1245 | 0,117 | 1170,365 |
| 3382 | 18199A00401246 | TA | Tierra arable | Granada | Cuevas del Campo | 18199 | 4 | 1246 | 1,234 | 12336,725 |
| 3383 | 18199A00401247 | TA | Tierra arable | Granada | Cuevas del Campo | 18199 | 4 | 1247 | 1,646 | 16456,981 |
| 3384 | 18199A00401248 | OV | Olivar | Granada | Cuevas del Campo | 18199 | 4 | 1248 | 1,933 | 19328,711 |
| 3385 | 18199A00401249 | OV | Olivar | Granada | Cuevas del Campo | 18199 | 4 | 1249 | 1,173 | 11728 |
| 3386 | 18199A00401250 | OV | Olivar | Granada | Cuevas del Campo | 18199 | 4 | 1250 | 0,57 | 5698,856 |
| 3387 | 18199A00401251 | OV | Olivar | Granada | Cuevas del Campo | 18199 | 4 | 1251 | 2,518 | 25178,983 |
| 3388 | 18199A00401252 | OV | Olivar | Granada | Cuevas del Campo | 18199 | 4 | 1252 | 0,073 | 727,438 |
| 3389 | 18199A00401253 | OV | Olivar | Granada | Cuevas del Campo | 18199 | 4 | 1253 | 0,154 | 1538,712 |
| 3390 | 18199A00401254 | OV | Olivar | Granada | Cuevas del Campo | 18199 | 4 | 1254 | 0,763 | 7628,706 |
| 3391 | 18199A00401255 | OV | Olivar | Granada | Cuevas del Campo | 18199 | 4 | 1255 | 0,562 | 5618,823 |
| 3392 | 18199A00401256 | OV | Olivar | Granada | Cuevas del Campo | 18199 | 4 | 1256 | 0,107 | 1065,62 |
| 3393 | 18199A00401257 | OV | Olivar | Granada | Cuevas del Campo | 18199 | 4 | 1257 | 1,103 | 11033,023 |
| 3394 | 18199A00401258 | OV | Olivar | Granada | Cuevas del Campo | 18199 | 4 | 1258 | 0,358 | 3581,801 |
| 3395 | 18199A00401259 | OV | Olivar | Granada | Cuevas del Campo | 18199 | 4 | 1259 | 0,227 | 2268,141 |
| 3396 | 18199A00401260 | OV | Olivar | Granada | Cuevas del Campo | 18199 | 4 | 1260 | 0,216 | 2158,611 |
| 3397 | 18199A00401261 | TA | Tierra arable | Granada | Cuevas del Campo | 18199 | 4 | 1261 | 0,448 | 4483,273 |
| 3398 | 18199A00401262 | OV | Olivar | Granada | Cuevas del Campo | 18199 | 4 | 1262 | 0,649 | 6492,426 |
| 3399 | 18199A00401263 | OV | Olivar | Granada | Cuevas del Campo | 18199 | 4 | 1263 | 0,092 | 924,605 |
| 3400 | 18199A00401263 | TA | Tierra arable | Granada | Cuevas del Campo | 18199 | 4 | 1263 | 0,011 | 114,919 |
| 3401 | 18199A00401264 | OV | Olivar | Granada | Cuevas del Campo | 18199 | 4 | 1264 | 0,125 | 1249,104 |
| 3402 | 18199A00401264 | TA | Tierra arable | Granada | Cuevas del Campo | 18199 | 4 | 1264 | 0,022 | 224,719 |
| 3403 | 18199A00401265 | FY | Frutal | Granada | Cuevas del Campo | 18199 | 4 | 1265 | 0,153 | 1526,123 |
| 3404 | 18199A00401265 | OV | Olivar | Granada | Cuevas del Campo | 18199 | 4 | 1265 | 0,604 | 6040,127 |
| 3405 | 18199A00401265 | TA | Tierra arable | Granada | Cuevas del Campo | 18199 | 4 | 1265 | 0,088 | 882,377 |
| 3406 | 18199A00401266 | OV | Olivar | Granada | Cuevas del Campo | 18199 | 4 | 1266 | 0,047 | 470,485 |
| 3407 | 18199A00401266 | TA | Tierra arable | Granada | Cuevas del Campo | 18199 | 4 | 1266 | 0,164 | 1637,444 |
| 3408 | 18199A00401267 | OV | Olivar | Granada | Cuevas del Campo | 18199 | 4 | 1267 | 0,095 | 954,096 |
| 3409 | 18199A00401267 | TA | Tierra arable | Granada | Cuevas del Campo | 18199 | 4 | 1267 | 0,327 | 3272,215 |
| 3410 | 18199A00401268 | OV | Olivar | Granada | Cuevas del Campo | 18199 | 4 | 1268 | 0,399 | 3994,073 |
| 3411 | 18199A00401269 | OV | Olivar | Granada | Cuevas del Campo | 18199 | 4 | 1269 | 0,367 | 3668,616 |
| 3412 | 18199A00401270 | OV | Olivar | Granada | Cuevas del Campo | 18199 | 4 | 1270 | 0,112 | 1123,554 |
| 3413 | 18199A00401271 | OV | Olivar | Granada | Cuevas del Campo | 18199 | 4 | 1271 | 0,02 | 200,165 |
| 3414 | 18199A00401271 | TA | Tierra arable | Granada | Cuevas del Campo | 18199 | 4 | 1271 | 0,147 | 1472,822 |
| 3415 | 18199A00401272 | OV | Olivar | Granada | Cuevas del Campo | 18199 | 4 | 1272 | 2,943 | 29425,384 |
| 3416 | 18199A00401273 | OV | Olivar | Granada | Cuevas del Campo | 18199 | 4 | 1273 | 0,025 | 245,531 |
| 3417 | 18199A00401274 | TA | Tierra arable | Granada | Cuevas del Campo | 18199 | 4 | 1274 | 0,395 | 3946,296 |
| 3418 | 18199A00401275 | OV | Olivar | Granada | Cuevas del Campo | 18199 | 4 | 1275 | 0,298 | 2981,127 |
| 3419 | 18199A00401276 | OV | Olivar | Granada | Cuevas del Campo | 18199 | 4 | 1276 | 0,201 | 2010,726 |
| 3420 | 18199A00401277 | OV | Olivar | Granada | Cuevas del Campo | 18199 | 4 | 1277 | 0,25 | 2500,995 |
| 3421 | 18199A00401278 | OV | Olivar | Granada | Cuevas del Campo | 18199 | 4 | 1278 | 0,122 | 1224,52 |
| 3422 | 18199A00401279 | OV | Olivar | Granada | Cuevas del Campo | 18199 | 4 | 1279 | 0,017 | 171,316 |
| 3423 | 18199A00401280 | OV | Olivar | Granada | Cuevas del Campo | 18199 | 4 | 1280 | 1,199 | 11990,363 |
| 3424 | 18199A00401281 | FY | Frutal | Granada | Cuevas del Campo | 18199 | 4 | 1281 | 0,018 | 177,256 |
| 3425 | 18199A00401281 | TA | Tierra arable | Granada | Cuevas del Campo | 18199 | 4 | 1281 | 0,126 | 1261,873 |
| 3426 | 18199A00401282 | OV | Olivar | Granada | Cuevas del Campo | 18199 | 4 | 1282 | 0,429 | 4292,078 |
| 3427 | 18199A00401283 | OV | Olivar | Granada | Cuevas del Campo | 18199 | 4 | 1283 | 0,065 | 652,799 |
| 3428 | 18199A00401285 | OV | Olivar | Granada | Cuevas del Campo | 18199 | 4 | 1285 | 0,714 | 7142,101 |
| 3429 | 18199A00401287 | OV | Olivar | Granada | Cuevas del Campo | 18199 | 4 | 1287 | 0,413 | 4130,116 |
| 3430 | 18199A00401287 | TA | Tierra arable | Granada | Cuevas del Campo | 18199 | 4 | 1287 | 0,085 | 854,455 |
| 3431 | 18199A00401288 | TA | Tierra arable | Granada | Cuevas del Campo | 18199 | 4 | 1288 | 0,207 | 2069,06 |
| 3432 | 18199A00401289 | OV | Olivar | Granada | Cuevas del Campo | 18199 | 4 | 1289 | 0,011 | 109,639 |
| 3433 | 18199A00401289 | TA | Tierra arable | Granada | Cuevas del Campo | 18199 | 4 | 1289 | 0,043 | 430,858 |
| 3434 | 18199A00401290 | OV | Olivar | Granada | Cuevas del Campo | 18199 | 4 | 1290 | 0,67 | 6702,352 |
| 3435 | 18199A00401291 | TA | Tierra arable | Granada | Cuevas del Campo | 18199 | 4 | 1291 | 1,187 | 11869,298 |
| 3436 | 18199A00401292 | OV | Olivar | Granada | Cuevas del Campo | 18199 | 4 | 1292 | 1,207 | 12071,762 |
| 3437 | 18199A00401293 | OV | Olivar | Granada | Cuevas del Campo | 18199 | 4 | 1293 | 0,505 | 5051,631 |
| 3438 | 18199A00401294 | OV | Olivar | Granada | Cuevas del Campo | 18199 | 4 | 1294 | 0,009 | 93,075 |
| 3439 | 18199A00401294 | TA | Tierra arable | Granada | Cuevas del Campo | 18199 | 4 | 1294 | 0,034 | 341,227 |
| 3440 | 18199A00401295 | TA | Tierra arable | Granada | Cuevas del Campo | 18199 | 4 | 1295 | 0,629 | 6286,654 |
| 3441 | 18199A00401296 | OV | Olivar | Granada | Cuevas del Campo | 18199 | 4 | 1296 | 0,036 | 363,587 |
| 3442 | 18199A00401296 | TA | Tierra arable | Granada | Cuevas del Campo | 18199 | 4 | 1296 | 0,002 | 17,53 |
| 3443 | 18199A00401298 | OV | Olivar | Granada | Cuevas del Campo | 18199 | 4 | 1298 | 0,502 | 5020,995 |
| 3444 | 18199A00500001 | OV | Olivar | Granada | Cuevas del Campo | 18199 | 5 | 1 | 0,015 | 151,845 |

| Nº | Ref. Catastral | CD Uso | Uso | Provincia | Municipio | Codigo INE | Polígono | Parcela | Area (ha) | Area ($m^2$) |
|---|---|---|---|---|---|---|---|---|---|---|
| 3445 | 18199A00500001 | TA | Tierra arable | Granada | Cuevas del Campo | 18199 | 5 | 1 | 1,29 | 12900,193 |
| 3446 | 18199A00500004 | OV | Olivar | Granada | Cuevas del Campo | 18199 | 5 | 4 | 0,297 | 2973,136 |
| 3447 | 18199A00500004 | TA | Tierra arable | Granada | Cuevas del Campo | 18199 | 5 | 4 | 0,034 | 342,418 |
| 3448 | 18199A00500005 | OV | Olivar | Granada | Cuevas del Campo | 18199 | 5 | 5 | 1,98 | 19797,519 |
| 3449 | 18199A00500005 | TA | Tierra arable | Granada | Cuevas del Campo | 18199 | 5 | 5 | 0,81 | 8104,811 |
| 3450 | 18199A00500006 | OV | Olivar | Granada | Cuevas del Campo | 18199 | 5 | 6 | 0,252 | 2519,49 |
| 3451 | 18199A00500007 | OV | Olivar | Granada | Cuevas del Campo | 18199 | 5 | 7 | 0,457 | 4569,021 |
| 3452 | 18199A00500008 | FY | Frutal | Granada | Cuevas del Campo | 18199 | 5 | 8 | 0,103 | 1032,07 |
| 3453 | 18199A00500008 | OV | Olivar | Granada | Cuevas del Campo | 18199 | 5 | 8 | 0,419 | 4189,513 |
| 3454 | 18199A00500009 | OV | Olivar | Granada | Cuevas del Campo | 18199 | 5 | 9 | 0,211 | 2114,729 |
| 3455 | 18199A00500010 | OV | Olivar | Granada | Cuevas del Campo | 18199 | 5 | 10 | 0,133 | 1330,067 |
| 3456 | 18199A00500011 | OV | Olivar | Granada | Cuevas del Campo | 18199 | 5 | 11 | 0,23 | 2304,447 |
| 3457 | 18199A00500012 | FY | Frutal | Granada | Cuevas del Campo | 18199 | 5 | 12 | 0,299 | 2985,919 |
| 3458 | 18199A00500013 | FY | Frutal | Granada | Cuevas del Campo | 18199 | 5 | 13 | 0,015 | 150,674 |
| 3459 | 18199A00500014 | FY | Frutal | Granada | Cuevas del Campo | 18199 | 5 | 14 | 0,063 | 634,548 |
| 3460 | 18199A00500015 | OV | Olivar | Granada | Cuevas del Campo | 18199 | 5 | 15 | 0,176 | 1756,85 |
| 3461 | 18199A00500016 | OV | Olivar | Granada | Cuevas del Campo | 18199 | 5 | 16 | 0,045 | 447,359 |
| 3462 | 18199A00500018 | OV | Olivar | Granada | Cuevas del Campo | 18199 | 5 | 18 | 0,071 | 712,746 |
| 3463 | 18199A00500019 | OV | Olivar | Granada | Cuevas del Campo | 18199 | 5 | 19 | 0,113 | 1131,595 |
| 3464 | 18199A00500020 | OV | Olivar | Granada | Cuevas del Campo | 18199 | 5 | 20 | 0,169 | 1692,815 |
| 3465 | 18199A00500020 | TA | Tierra arable | Granada | Cuevas del Campo | 18199 | 5 | 20 | 0,052 | 516,222 |
| 3466 | 18199A00500021 | OV | Olivar | Granada | Cuevas del Campo | 18199 | 5 | 21 | 0,381 | 3809,802 |
| 3467 | 18199A00500022 | OV | Olivar | Granada | Cuevas del Campo | 18199 | 5 | 22 | 0,154 | 1538,039 |
| 3468 | 18199A00500023 | TA | Tierra arable | Granada | Cuevas del Campo | 18199 | 5 | 23 | 0,071 | 706,912 |
| 3469 | 18199A00500024 | OV | Olivar | Granada | Cuevas del Campo | 18199 | 5 | 24 | 0,264 | 2637,136 |
| 3470 | 18199A00500025 | OV | Olivar | Granada | Cuevas del Campo | 18199 | 5 | 25 | 0,14 | 1399,71 |
| 3471 | 18199A00500026 | OV | Olivar | Granada | Cuevas del Campo | 18199 | 5 | 26 | 0,091 | 910,362 |
| 3472 | 18199A00500027 | TA | Tierra arable | Granada | Cuevas del Campo | 18199 | 5 | 27 | 0,218 | 2184,718 |
| 3473 | 18199A00500028 | OV | Olivar | Granada | Cuevas del Campo | 18199 | 5 | 28 | 0,446 | 4455,532 |
| 3474 | 18199A00500029 | TA | Tierra arable | Granada | Cuevas del Campo | 18199 | 5 | 29 | 0,052 | 520,544 |
| 3475 | 18199A00500030 | OV | Olivar | Granada | Cuevas del Campo | 18199 | 5 | 30 | 0,265 | 2652,509 |
| 3476 | 18199A00500030 | TA | Tierra arable | Granada | Cuevas del Campo | 18199 | 5 | 30 | 0,011 | 108,498 |
| 3477 | 18199A00500031 | OV | Olivar | Granada | Cuevas del Campo | 18199 | 5 | 31 | 0,214 | 2136,484 |
| 3478 | 18199A00500032 | OV | Olivar | Granada | Cuevas del Campo | 18199 | 5 | 32 | 0,187 | 1868,513 |
| 3479 | 18199A00500033 | TA | Tierra arable | Granada | Cuevas del Campo | 18199 | 5 | 33 | 0,012 | 121,295 |
| 3480 | 18199A00500034 | TA | Tierra arable | Granada | Cuevas del Campo | 18199 | 5 | 34 | 0,052 | 522,987 |
| 3481 | 18199A00500035 | FY | Frutal | Granada | Cuevas del Campo | 18199 | 5 | 35 | 0,008 | 83,754 |
| 3482 | 18199A00500035 | TA | Tierra arable | Granada | Cuevas del Campo | 18199 | 5 | 35 | 0,054 | 535,366 |
| 3483 | 18199A00500036 | FY | Frutal | Granada | Cuevas del Campo | 18199 | 5 | 36 | 0,033 | 334,771 |
| 3484 | 18199A00500036 | TA | Tierra arable | Granada | Cuevas del Campo | 18199 | 5 | 36 | 0,049 | 489,325 |
| 3485 | 18199A00500037 | OV | Olivar | Granada | Cuevas del Campo | 18199 | 5 | 37 | 0,19 | 1897,986 |
| 3486 | 18199A00500037 | TA | Tierra arable | Granada | Cuevas del Campo | 18199 | 5 | 37 | 0,027 | 274,212 |
| 3487 | 18199A00500038 | OV | Olivar | Granada | Cuevas del Campo | 18199 | 5 | 38 | 0,211 | 2110,436 |
| 3488 | 18199A00500039 | OV | Olivar | Granada | Cuevas del Campo | 18199 | 5 | 39 | 0,529 | 5286,39 |
| 3489 | 18199A00500040 | OV | Olivar | Granada | Cuevas del Campo | 18199 | 5 | 40 | 0,918 | 9184,999 |
| 3490 | 18199A00500041 | OV | Olivar | Granada | Cuevas del Campo | 18199 | 5 | 41 | 0,897 | 8970,72 |
| 3491 | 18199A00500042 | OV | Olivar | Granada | Cuevas del Campo | 18199 | 5 | 42 | 0,038 | 383,045 |
| 3492 | 18199A00500042 | TA | Tierra arable | Granada | Cuevas del Campo | 18199 | 5 | 42 | 0,036 | 355,4 |
| 3493 | 18199A00500043 | FY | Frutal | Granada | Cuevas del Campo | 18199 | 5 | 43 | 0,011 | 110,075 |
| 3494 | 18199A00500044 | OV | Olivar | Granada | Cuevas del Campo | 18199 | 5 | 44 | 0,057 | 574,861 |
| 3495 | 18199A00500045 | OV | Olivar | Granada | Cuevas del Campo | 18199 | 5 | 45 | 0,049 | 490,552 |
| 3496 | 18199A00500046 | OV | Olivar | Granada | Cuevas del Campo | 18199 | 5 | 46 | 0,131 | 1312,481 |
| 3497 | 18199A00500047 | OV | Olivar | Granada | Cuevas del Campo | 18199 | 5 | 47 | 0,151 | 1513,113 |
| 3498 | 18199A00500048 | OV | Olivar | Granada | Cuevas del Campo | 18199 | 5 | 48 | 0,084 | 843,29 |
| 3499 | 18199A00500049 | OV | Olivar | Granada | Cuevas del Campo | 18199 | 5 | 49 | 0,074 | 740,878 |
| 3500 | 18199A00500049 | TA | Tierra arable | Granada | Cuevas del Campo | 18199 | 5 | 49 | 0,065 | 651,891 |
| 3501 | 18199A00500050 | OV | Olivar | Granada | Cuevas del Campo | 18199 | 5 | 50 | 0,051 | 507,564 |
| 3502 | 18199A00500050 | TA | Tierra arable | Granada | Cuevas del Campo | 18199 | 5 | 50 | 0,1 | 1004,384 |
| 3503 | 18199A00500051 | OV | Olivar | Granada | Cuevas del Campo | 18199 | 5 | 51 | 0,153 | 1533,676 |
| 3504 | 18199A00500052 | OV | Olivar | Granada | Cuevas del Campo | 18199 | 5 | 52 | 0,155 | 1547,203 |
| 3505 | 18199A00500053 | OV | Olivar | Granada | Cuevas del Campo | 18199 | 5 | 53 | 0,032 | 320,458 |
| 3506 | 18199A00500053 | TA | Tierra arable | Granada | Cuevas del Campo | 18199 | 5 | 53 | 0,073 | 728,579 |
| 3507 | 18199A00500054 | OV | Olivar | Granada | Cuevas del Campo | 18199 | 5 | 54 | 0,19 | 1903,06 |
| 3508 | 18199A00500055 | OV | Olivar | Granada | Cuevas del Campo | 18199 | 5 | 55 | 0,138 | 1375,949 |
| 3509 | 18199A00500056 | OV | Olivar | Granada | Cuevas del Campo | 18199 | 5 | 56 | 0,471 | 4709,901 |
| 3510 | 18199A00500057 | FY | Frutal | Granada | Cuevas del Campo | 18199 | 5 | 57 | 0,02 | 197,274 |
| 3511 | 18199A00500057 | OV | Olivar | Granada | Cuevas del Campo | 18199 | 5 | 57 | 0,019 | 193,083 |
| 3512 | 18199A00500057 | TA | Tierra arable | Granada | Cuevas del Campo | 18199 | 5 | 57 | 0,176 | 1756,006 |
| 3513 | 18199A00500058 | OV | Olivar | Granada | Cuevas del Campo | 18199 | 5 | 58 | 0,119 | 1189,534 |
| 3514 | 18199A00500059 | OV | Olivar | Granada | Cuevas del Campo | 18199 | 5 | 59 | 0,17 | 1697,907 |
| 3515 | 18199A00500060 | OV | Olivar | Granada | Cuevas del Campo | 18199 | 5 | 60 | 0,82 | 8204,77 |
| 3516 | 18199A00500061 | OV | Olivar | Granada | Cuevas del Campo | 18199 | 5 | 61 | 0,37 | 3696,401 |
| 3517 | 18199A00500062 | OV | Olivar | Granada | Cuevas del Campo | 18199 | 5 | 62 | 0,103 | 1032,29 |
| 3518 | 18199A00500072 | TA | Tierra arable | Granada | Cuevas del Campo | 18199 | 5 | 72 | 0,141 | 1408,634 |
| 3519 | 18199A00500073 | FY | Frutal | Granada | Cuevas del Campo | 18199 | 5 | 73 | 0,039 | 389,55 |
| 3520 | 18199A00500073 | TA | Tierra arable | Granada | Cuevas del Campo | 18199 | 5 | 73 | 0,146 | 1462,946 |
| 3521 | 18199A00500075 | TA | Tierra arable | Granada | Cuevas del Campo | 18199 | 5 | 75 | 0,483 | 4831,49 |
| 3522 | 18199A00500076 | FY | Frutal | Granada | Cuevas del Campo | 18199 | 5 | 76 | 0,458 | 4581,729 |
| 3523 | 18199A00500077 | OV | Olivar | Granada | Cuevas del Campo | 18199 | 5 | 77 | 1,722 | 17221,615 |
| 3524 | 18199A00500078 | OV | Olivar | Granada | Cuevas del Campo | 18199 | 5 | 78 | 0,877 | 8772,744 |
| 3525 | 18199A00500078 | TA | Tierra arable | Granada | Cuevas del Campo | 18199 | 5 | 78 | 0,253 | 2533,153 |
| 3526 | 18199A00500079 | OV | Olivar | Granada | Cuevas del Campo | 18199 | 5 | 79 | 0,021 | 214,725 |

| Nº | Ref. Catastral | CD Uso | Uso | Provincia | Municipio | Codigo INE | Polígono | Parcela | Area (ha) | Area ($m^2$) |
|---|---|---|---|---|---|---|---|---|---|---|
| 3527 | 18199A00500079 | TA | Tierra arable | Granada | Cuevas del Campo | 18199 | 5 | 79 | 0,107 | 1072,375 |
| 3528 | 18199A00500080 | TA | Tierra arable | Granada | Cuevas del Campo | 18199 | 5 | 80 | 0,064 | 640,019 |
| 3529 | 18199A00500081 | OV | Olivar | Granada | Cuevas del Campo | 18199 | 5 | 81 | 0,052 | 517,115 |
| 3530 | 18199A00500082 | OV | Olivar | Granada | Cuevas del Campo | 18199 | 5 | 82 | 0,03 | 296,186 |
| 3531 | 18199A00500083 | OV | Olivar | Granada | Cuevas del Campo | 18199 | 5 | 83 | 0,554 | 5544,592 |
| 3532 | 18199A00500084 | FS | Frutal de cáscara | Granada | Cuevas del Campo | 18199 | 5 | 84 | 0,298 | 2980,015 |
| 3533 | 18199A00500084 | FY | Frutal | Granada | Cuevas del Campo | 18199 | 5 | 84 | 0,023 | 230,63 |
| 3534 | 18199A00500084 | OV | Olivar | Granada | Cuevas del Campo | 18199 | 5 | 84 | 1,056 | 10563,575 |
| 3535 | 18199A00500085 | OV | Olivar | Granada | Cuevas del Campo | 18199 | 5 | 85 | 1,037 | 10372,422 |
| 3536 | 18199A00500086 | FS | Frutal de cáscara | Granada | Cuevas del Campo | 18199 | 5 | 86 | 1,608 | 16079,064 |
| 3537 | 18199A00500089 | FY | Frutal | Granada | Cuevas del Campo | 18199 | 5 | 89 | 0,39 | 3897,069 |
| 3538 | 18199A00500090 | OV | Olivar | Granada | Cuevas del Campo | 18199 | 5 | 90 | 0,057 | 565,699 |
| 3539 | 18199A00500091 | FS | Frutal de cáscara | Granada | Cuevas del Campo | 18199 | 5 | 91 | 0,422 | 4222,047 |
| 3540 | 18199A00500092 | FY | Frutal | Granada | Cuevas del Campo | 18199 | 5 | 92 | 0,432 | 4318,293 |
| 3541 | 18199A00500093 | FY | Frutal | Granada | Cuevas del Campo | 18199 | 5 | 93 | 0,15 | 1502,92 |
| 3542 | 18199A00500094 | FY | Frutal | Granada | Cuevas del Campo | 18199 | 5 | 94 | 0,171 | 1712,635 |
| 3543 | 18199A00500094 | OV | Olivar | Granada | Cuevas del Campo | 18199 | 5 | 94 | 0,086 | 864,544 |
| 3544 | 18199A00500094 | TA | Tierra arable | Granada | Cuevas del Campo | 18199 | 5 | 94 | 1,64 | 16404,003 |
| 3545 | 18199A00500095 | FS | Frutal de cáscara | Granada | Cuevas del Campo | 18199 | 5 | 95 | 1,539 | 15391,547 |
| 3546 | 18199A00500096 | OV | Olivar | Granada | Cuevas del Campo | 18199 | 5 | 96 | 0,534 | 5336,105 |
| 3547 | 18199A00500097 | OV | Olivar | Granada | Cuevas del Campo | 18199 | 5 | 97 | 1,105 | 11047,551 |
| 3548 | 18199A00500098 | OV | Olivar | Granada | Cuevas del Campo | 18199 | 5 | 98 | 0,203 | 2032,844 |
| 3549 | 18199A00500099 | OV | Olivar | Granada | Cuevas del Campo | 18199 | 5 | 99 | 0,315 | 3146,478 |
| 3550 | 18199A00500100 | OV | Olivar | Granada | Cuevas del Campo | 18199 | 5 | 100 | 0,162 | 1620,41 |
| 3551 | 18199A00500101 | OV | Olivar | Granada | Cuevas del Campo | 18199 | 5 | 101 | 1,371 | 13708,478 |
| 3552 | 18199A00500102 | OV | Olivar | Granada | Cuevas del Campo | 18199 | 5 | 102 | 0,188 | 1880,031 |
| 3553 | 18199A00500103 | OV | Olivar | Granada | Cuevas del Campo | 18199 | 5 | 103 | 0,112 | 1115,044 |
| 3554 | 18199A00500104 | OV | Olivar | Granada | Cuevas del Campo | 18199 | 5 | 104 | 0,242 | 2419,834 |
| 3555 | 18199A00500105 | OV | Olivar | Granada | Cuevas del Campo | 18199 | 5 | 105 | 0,214 | 2135,226 |
| 3556 | 18199A00500106 | OV | Olivar | Granada | Cuevas del Campo | 18199 | 5 | 106 | 0,309 | 3094,28 |
| 3557 | 18199A00500107 | OV | Olivar | Granada | Cuevas del Campo | 18199 | 5 | 107 | 0,23 | 2300,56 |
| 3558 | 18199A00500108 | OV | Olivar | Granada | Cuevas del Campo | 18199 | 5 | 108 | 0,424 | 4239,072 |
| 3559 | 18199A00500109 | OV | Olivar | Granada | Cuevas del Campo | 18199 | 5 | 109 | 0,29 | 2898,89 |
| 3560 | 18199A00500111 | OV | Olivar | Granada | Cuevas del Campo | 18199 | 5 | 111 | 0,18 | 1797,563 |
| 3561 | 18199A00500112 | OV | Olivar | Granada | Cuevas del Campo | 18199 | 5 | 112 | 0,25 | 2498,989 |
| 3562 | 18199A00500113 | OV | Olivar | Granada | Cuevas del Campo | 18199 | 5 | 113 | 0,107 | 1074,632 |
| 3563 | 18199A00500114 | OV | Olivar | Granada | Cuevas del Campo | 18199 | 5 | 114 | 0,088 | 876,512 |
| 3564 | 18199A00500115 | OV | Olivar | Granada | Cuevas del Campo | 18199 | 5 | 115 | 0,14 | 1399,649 |
| 3565 | 18199A00500116 | OV | Olivar | Granada | Cuevas del Campo | 18199 | 5 | 116 | 1,019 | 10192,486 |
| 3566 | 18199A00500117 | OV | Olivar | Granada | Cuevas del Campo | 18199 | 5 | 117 | 1,392 | 13919,657 |
| 3567 | 18199A00500118 | TA | Tierra arable | Granada | Cuevas del Campo | 18199 | 5 | 118 | 0,768 | 7683,583 |
| 3568 | 18199A00500119 | OV | Olivar | Granada | Cuevas del Campo | 18199 | 5 | 119 | 0,78 | 7804,427 |
| 3569 | 18199A00500119 | TA | Tierra arable | Granada | Cuevas del Campo | 18199 | 5 | 119 | 1,123 | 11228,008 |
| 3570 | 18199A00500120 | OV | Olivar | Granada | Cuevas del Campo | 18199 | 5 | 120 | 0,37 | 3702,273 |
| 3571 | 18199A00500120 | VI | Viñedo | Granada | Cuevas del Campo | 18199 | 5 | 120 | 0,355 | 3554,458 |
| 3572 | 18199A00500123 | TA | Tierra arable | Granada | Cuevas del Campo | 18199 | 5 | 123 | 0,046 | 457,221 |
| 3573 | 18199A00500124 | OV | Olivar | Granada | Cuevas del Campo | 18199 | 5 | 124 | 0,735 | 7352,094 |
| 3574 | 18199A00500125 | OV | Olivar | Granada | Cuevas del Campo | 18199 | 5 | 125 | 0,196 | 1960,624 |
| 3575 | 18199A00500126 | OV | Olivar | Granada | Cuevas del Campo | 18199 | 5 | 126 | 0,265 | 2652,631 |
| 3576 | 18199A00500126 | TA | Tierra arable | Granada | Cuevas del Campo | 18199 | 5 | 126 | 0,903 | 9031,721 |
| 3577 | 18199A00500127 | OV | Olivar | Granada | Cuevas del Campo | 18199 | 5 | 127 | 1,194 | 11940,776 |
| 3578 | 18199A00500128 | FY | Frutal | Granada | Cuevas del Campo | 18199 | 5 | 128 | 0,386 | 3861,825 |
| 3579 | 18199A00500128 | OV | Olivar | Granada | Cuevas del Campo | 18199 | 5 | 128 | 0,601 | 6007,185 |
| 3580 | 18199A00500129 | OV | Olivar | Granada | Cuevas del Campo | 18199 | 5 | 129 | 0,983 | 9830,721 |
| 3581 | 18199A00500129 | TA | Tierra arable | Granada | Cuevas del Campo | 18199 | 5 | 129 | 0,02 | 203,424 |
| 3582 | 18199A00500130 | OV | Olivar | Granada | Cuevas del Campo | 18199 | 5 | 130 | 0,063 | 627,367 |
| 3583 | 18199A00500130 | TA | Tierra arable | Granada | Cuevas del Campo | 18199 | 5 | 130 | 1,001 | 10011,222 |
| 3584 | 18199A00500131 | FS | Frutal de cáscara | Granada | Cuevas del Campo | 18199 | 5 | 131 | 0,011 | 109,36 |
| 3585 | 18199A00500131 | OV | Olivar | Granada | Cuevas del Campo | 18199 | 5 | 131 | 0,572 | 5717,823 |
| 3586 | 18199A00500131 | TA | Tierra arable | Granada | Cuevas del Campo | 18199 | 5 | 131 | 0,193 | 1928,684 |
| 3587 | 18199A00500132 | FS | Frutal de cáscara | Granada | Cuevas del Campo | 18199 | 5 | 132 | 0,516 | 5159,835 |
| 3588 | 18199A00500133 | OV | Olivar | Granada | Cuevas del Campo | 18199 | 5 | 133 | 0,37 | 3702,819 |
| 3589 | 18199A00500134 | OV | Olivar | Granada | Cuevas del Campo | 18199 | 5 | 134 | 0,267 | 2671,62 |
| 3590 | 18199A00500135 | OV | Olivar | Granada | Cuevas del Campo | 18199 | 5 | 135 | 0,23 | 2301,83 |
| 3591 | 18199A00500136 | OV | Olivar | Granada | Cuevas del Campo | 18199 | 5 | 136 | 0,265 | 2652,004 |
| 3592 | 18199A00500136 | TA | Tierra arable | Granada | Cuevas del Campo | 18199 | 5 | 136 | 0,04 | 402,301 |
| 3593 | 18199A00500137 | OV | Olivar | Granada | Cuevas del Campo | 18199 | 5 | 137 | 1,466 | 14655,224 |
| 3594 | 18199A00500138 | OV | Olivar | Granada | Cuevas del Campo | 18199 | 5 | 138 | 1,435 | 14353,768 |
| 3595 | 18199A00500139 | OV | Olivar | Granada | Cuevas del Campo | 18199 | 5 | 139 | 0,421 | 4207,203 |
| 3596 | 18199A00500140 | OV | Olivar | Granada | Cuevas del Campo | 18199 | 5 | 140 | 0,288 | 2881,147 |
| 3597 | 18199A00500141 | OV | Olivar | Granada | Cuevas del Campo | 18199 | 5 | 141 | 0,301 | 3005,842 |
| 3598 | 18199A00500141 | VI | Viñedo | Granada | Cuevas del Campo | 18199 | 5 | 141 | 0,067 | 666,837 |
| 3599 | 18199A00500142 | FY | Frutal | Granada | Cuevas del Campo | 18199 | 5 | 142 | 0,062 | 618,296 |
| 3600 | 18199A00500142 | OV | Olivar | Granada | Cuevas del Campo | 18199 | 5 | 142 | 0,143 | 1429,206 |
| 3601 | 18199A00500142 | TA | Tierra arable | Granada | Cuevas del Campo | 18199 | 5 | 142 | 0,551 | 5509,484 |
| 3602 | 18199A00500143 | OV | Olivar | Granada | Cuevas del Campo | 18199 | 5 | 143 | 0,768 | 7684,412 |
| 3603 | 18199A00500144 | TA | Tierra arable | Granada | Cuevas del Campo | 18199 | 5 | 144 | 0,212 | 2117,984 |
| 3604 | 18199A00500145 | OV | Olivar | Granada | Cuevas del Campo | 18199 | 5 | 145 | 0,244 | 2437,092 |
| 3605 | 18199A00500145 | TA | Tierra arable | Granada | Cuevas del Campo | 18199 | 5 | 145 | 0,008 | 77,476 |
| 3606 | 18199A00500146 | OV | Olivar | Granada | Cuevas del Campo | 18199 | 5 | 146 | 0,251 | 2508,472 |
| 3607 | 18199A00500147 | OV | Olivar | Granada | Cuevas del Campo | 18199 | 5 | 147 | 0,575 | 5747,398 |
| 3608 | 18199A00500147 | TA | Tierra arable | Granada | Cuevas del Campo | 18199 | 5 | 147 | 0,364 | 3637,095 |

| Nº | Ref. Catastral | CD Uso | Uso | Provincia | Municipio | Codigo INE | Polígono | Parcela | Area (ha) | Area ($m^2$) |
|---|---|---|---|---|---|---|---|---|---|---|
| 3609 | 18199A00500148 | OV | Olivar | Granada | Cuevas del Campo | 18199 | 5 | 148 | 0,577 | 5771,969 |
| 3610 | 18199A00500148 | TA | Tierra arable | Granada | Cuevas del Campo | 18199 | 5 | 148 | 0,022 | 222,662 |
| 3611 | 18199A00500149 | FY | Frutal | Granada | Cuevas del Campo | 18199 | 5 | 149 | 0,06 | 601,17 |
| 3612 | 18199A00500149 | OV | Olivar | Granada | Cuevas del Campo | 18199 | 5 | 149 | 0,234 | 2337,059 |
| 3613 | 18199A00500150 | OV | Olivar | Granada | Cuevas del Campo | 18199 | 5 | 150 | 0,17 | 1701,065 |
| 3614 | 18199A00500151 | FY | Frutal | Granada | Cuevas del Campo | 18199 | 5 | 151 | 0,339 | 3386,882 |
| 3615 | 18199A00500151 | OV | Olivar | Granada | Cuevas del Campo | 18199 | 5 | 151 | 0,043 | 429,713 |
| 3616 | 18199A00500152 | OV | Olivar | Granada | Cuevas del Campo | 18199 | 5 | 152 | 0,634 | 6340,07 |
| 3617 | 18199A00500153 | FY | Frutal | Granada | Cuevas del Campo | 18199 | 5 | 153 | 0,216 | 2159,942 |
| 3618 | 18199A00500154 | TA | Tierra arable | Granada | Cuevas del Campo | 18199 | 5 | 154 | 0,187 | 1871,325 |
| 3619 | 18199A00500155 | FY | Frutal | Granada | Cuevas del Campo | 18199 | 5 | 155 | 0,271 | 2714,705 |
| 3620 | 18199A00500155 | TA | Tierra arable | Granada | Cuevas del Campo | 18199 | 5 | 155 | 0,225 | 2253,828 |
| 3621 | 18199A00500156 | FS | Frutal de cáscara | Granada | Cuevas del Campo | 18199 | 5 | 156 | 0,544 | 5438,829 |
| 3622 | 18199A00500156 | FY | Frutal | Granada | Cuevas del Campo | 18199 | 5 | 156 | 0,042 | 416,977 |
| 3623 | 18199A00500156 | OV | Olivar | Granada | Cuevas del Campo | 18199 | 5 | 156 | 0,072 | 715,292 |
| 3624 | 18199A00500157 | FY | Frutal | Granada | Cuevas del Campo | 18199 | 5 | 157 | 0,383 | 3830,129 |
| 3625 | 18199A00500158 | OV | Olivar | Granada | Cuevas del Campo | 18199 | 5 | 158 | 0,144 | 1437,437 |
| 3626 | 18199A00500159 | OV | Olivar | Granada | Cuevas del Campo | 18199 | 5 | 159 | 0,387 | 3872,099 |
| 3627 | 18199A00500160 | OV | Olivar | Granada | Cuevas del Campo | 18199 | 5 | 160 | 0,198 | 1978,976 |
| 3628 | 18199A00500161 | OV | Olivar | Granada | Cuevas del Campo | 18199 | 5 | 161 | 0,231 | 2307,915 |
| 3629 | 18199A00500162 | OV | Olivar | Granada | Cuevas del Campo | 18199 | 5 | 162 | 0,111 | 1107,289 |
| 3630 | 18199A00500163 | FY | Frutal | Granada | Cuevas del Campo | 18199 | 5 | 163 | 0,055 | 546,814 |
| 3631 | 18199A00500164 | OV | Olivar | Granada | Cuevas del Campo | 18199 | 5 | 164 | 0,058 | 575,629 |
| 3632 | 18199A00500165 | OV | Olivar | Granada | Cuevas del Campo | 18199 | 5 | 165 | 0,139 | 1387,495 |
| 3633 | 18199A00500166 | OV | Olivar | Granada | Cuevas del Campo | 18199 | 5 | 166 | 0,064 | 643,684 |
| 3634 | 18199A00500167 | OV | Olivar | Granada | Cuevas del Campo | 18199 | 5 | 167 | 0,089 | 892,154 |
| 3635 | 18199A00500168 | FY | Frutal | Granada | Cuevas del Campo | 18199 | 5 | 168 | 0,064 | 641,952 |
| 3636 | 18199A00500169 | OV | Olivar | Granada | Cuevas del Campo | 18199 | 5 | 169 | 0,01 | 100,474 |
| 3637 | 18199A00500169 | TA | Tierra arable | Granada | Cuevas del Campo | 18199 | 5 | 169 | 0,027 | 268,875 |
| 3638 | 18199A00500170 | OV | Olivar | Granada | Cuevas del Campo | 18199 | 5 | 170 | 0,06 | 598,111 |
| 3639 | 18199A00500170 | TA | Tierra arable | Granada | Cuevas del Campo | 18199 | 5 | 170 | 0,026 | 260,062 |
| 3640 | 18199A00500171 | OV | Olivar | Granada | Cuevas de Campo | 18199 | 5 | 171 | 0,024 | 237,037 |
| 3641 | 18199A00500172 | OV | Olivar | Granada | Cuevas del Campo | 18199 | 5 | 172 | 0,03 | 301,072 |
| 3642 | 18199A00500173 | OV | Olivar | Granada | Cuevas del Campo | 18199 | 5 | 173 | 0,159 | 1591,332 |
| 3643 | 18199A00500174 | FS | Frutal de cáscara | Granada | Cuevas del Campo | 18199 | 5 | 174 | 0,019 | 193,122 |
| 3644 | 18199A00500174 | OV | Olivar | Granada | Cuevas del Campo | 18199 | 5 | 174 | 0,097 | 968,893 |
| 3645 | 18199A00500175 | OV | Olivar | Granada | Cuevas del Campo | 18199 | 5 | 175 | 0,018 | 180,548 |
| 3646 | 18199A00500176 | OV | Olivar | Granada | Cuevas del Campo | 18199 | 5 | 176 | 0,026 | 260,409 |
| 3647 | 18199A00500177 | OV | Olivar | Granada | Cuevas del Campo | 18199 | 5 | 177 | 0,059 | 594,886 |
| 3648 | 18199A00500179 | FY | Frutal | Granada | Cuevas del Campo | 18199 | 5 | 179 | 0,075 | 752,245 |
| 3649 | 18199A00500180 | OV | Olivar | Granada | Cuevas del Campo | 18199 | 5 | 180 | 0,097 | 967,569 |
| 3650 | 18199A00500181 | OV | Olivar | Granada | Cuevas del Campo | 18199 | 5 | 181 | 0,09 | 899,913 |
| 3651 | 18199A00500182 | OV | Olivar | Granada | Cuevas del Campo | 18199 | 5 | 182 | 0,047 | 465,202 |
| 3652 | 18199A00500183 | OV | Olivar | Granada | Cuevas del Campo | 18199 | 5 | 183 | 0,034 | 336,821 |
| 3653 | 18199A00500184 | OV | Olivar | Granada | Cuevas del Campo | 18199 | 5 | 184 | 0,031 | 308,342 |
| 3654 | 18199A00500185 | OV | Olivar | Granada | Cuevas del Campo | 18199 | 5 | 185 | 0,049 | 492,839 |
| 3655 | 18199A00500186 | OV | Olivar | Granada | Cuevas del Campo | 18199 | 5 | 186 | 0,036 | 362,207 |
| 3656 | 18199A00500187 | FY | Frutal | Granada | Cuevas del Campo | 18199 | 5 | 187 | 0,17 | 1697,772 |
| 3657 | 18199A00500187 | OV | Olivar | Granada | Cuevas del Campo | 18199 | 5 | 187 | 1,704 | 17037,097 |
| 3658 | 18199A00500187 | TA | Tierra arable | Granada | Cuevas del Campo | 18199 | 5 | 187 | 0,159 | 1593,473 |
| 3659 | 18199A00500188 | FY | Frutal | Granada | Cuevas del Campo | 18199 | 5 | 188 | 0,065 | 646,995 |
| 3660 | 18199A00500188 | OV | Olivar | Granada | Cuevas del Campo | 18199 | 5 | 188 | 1,489 | 14890,003 |
| 3661 | 18199A00500189 | FY | Frutal | Granada | Cuevas del Campo | 18199 | 5 | 189 | 0,2 | 2001,531 |
| 3662 | 18199A00500189 | OV | Olivar | Granada | Cuevas del Campo | 18199 | 5 | 189 | 2,471 | 24709,924 |
| 3663 | 18199A00500189 | TA | Tierra arable | Granada | Cuevas del Campo | 18199 | 5 | 189 | 0,01 | 97,205 |
| 3664 | 18199A00500190 | OV | Olivar | Granada | Cuevas del Campo | 18199 | 5 | 190 | 0,023 | 234,015 |
| 3665 | 18199A00500190 | TA | Tierra arable | Granada | Cuevas del Campo | 18199 | 5 | 190 | 0,718 | 7176,195 |
| 3666 | 18199A00500191 | OV | Olivar | Granada | Cuevas del Campo | 18199 | 5 | 191 | 0,427 | 4273,743 |
| 3667 | 18199A00500192 | OV | Olivar | Granada | Cuevas del Campo | 18199 | 5 | 192 | 0,895 | 8951,092 |
| 3668 | 18199A00500193 | OV | Olivar | Granada | Cuevas del Campo | 18199 | 5 | 193 | 1,446 | 14456,075 |
| 3669 | 18199A00500194 | OV | Olivar | Granada | Cuevas del Campo | 18199 | 5 | 194 | 0,159 | 1594,365 |
| 3670 | 18199A00500196 | OV | Olivar | Granada | Cuevas del Campo | 18199 | 5 | 196 | 0,792 | 7915,667 |
| 3671 | 18199A00500198 | OV | Olivar | Granada | Cuevas del Campo | 18199 | 5 | 198 | 1,854 | 18540,986 |
| 3672 | 18199A00500199 | OV | Olivar | Granada | Cuevas del Campo | 18199 | 5 | 199 | 0,161 | 1609,884 |
| 3673 | 18199A00500200 | OV | Olivar | Granada | Cuevas del Campo | 18199 | 5 | 200 | 0,194 | 1943,304 |
| 3674 | 18199A00500201 | OV | Olivar | Granada | Cuevas del Campo | 18199 | 5 | 201 | 0,124 | 1239,536 |
| 3675 | 18199A00500201 | TA | Tierra arable | Granada | Cuevas del Campo | 18199 | 5 | 201 | 0,074 | 737,499 |
| 3676 | 18199A00500202 | OV | Olivar | Granada | Cuevas del Campo | 18199 | 5 | 202 | 0,119 | 1193,583 |
| 3677 | 18199A00500203 | OV | Olivar | Granada | Cuevas del Campo | 18199 | 5 | 203 | 0,309 | 3088,15 |
| 3678 | 18199A00500204 | OV | Olivar | Granada | Cuevas del Campo | 18199 | 5 | 204 | 0,103 | 1026,485 |
| 3679 | 18199A00500205 | OV | Olivar | Granada | Cuevas del Campo | 18199 | 5 | 205 | 0,142 | 1415,583 |
| 3680 | 18199A00500206 | OV | Olivar | Granada | Cuevas del Campo | 18199 | 5 | 206 | 0,059 | 591,517 |
| 3681 | 18199A00500207 | OV | Olivar | Granada | Cuevas del Campo | 18199 | 5 | 207 | 0,473 | 4725,5 |
| 3682 | 18199A00500207 | TA | Tierra arable | Granada | Cuevas del Campo | 18199 | 5 | 207 | 0,085 | 847,789 |
| 3683 | 18199A00500208 | OV | Olivar | Granada | Cuevas del Campo | 18199 | 5 | 208 | 0,216 | 2162,777 |
| 3684 | 18199A00500209 | OV | Olivar | Granada | Cuevas del Campo | 18199 | 5 | 209 | 0,18 | 1804,781 |
| 3685 | 18199A00500210 | OV | Olivar | Granada | Cuevas del Campo | 18199 | 5 | 210 | 0,092 | 918,11 |
| 3686 | 18199A00500211 | OV | Olivar | Granada | Cuevas del Campo | 18199 | 5 | 211 | 0,207 | 2073,923 |
| 3687 | 18199A00500212 | FY | Frutal | Granada | Cuevas del Campo | 18199 | 5 | 212 | 0,034 | 338,751 |
| 3688 | 18199A00500212 | OV | Olivar | Granada | Cuevas del Campo | 18199 | 5 | 212 | 0,093 | 925,692 |
| 3689 | 18199A00500213 | OV | Olivar | Granada | Cuevas del Campo | 18199 | 5 | 213 | 0,352 | 3518,702 |
| 3690 | 18199A00500214 | OV | Olivar | Granada | Cuevas del Campo | 18199 | 5 | 214 | 0,408 | 4075,759 |

| Nº | Ref. Catastral | CD Uso | Uso | Provincia | Municipio | Codigo INE | Polígono | Parcela | Area (ha) | Area ($m^2$) |
|---|---|---|---|---|---|---|---|---|---|---|
| 3691 | 18199A00500215 | OV | Olivar | Granada | Cuevas del Campo | 18199 | 5 | 215 | 0,098 | 976,985 |
| 3692 | 18199A00500216 | FY | Frutal | Granada | Cuevas del Campo | 18199 | 5 | 216 | 0,076 | 761,326 |
| 3693 | 18199A00500217 | FY | Frutal | Granada | Cuevas del Campo | 18199 | 5 | 217 | 0,067 | 666,354 |
| 3694 | 18199A00500218 | FY | Frutal | Granada | Cuevas del Campo | 18199 | 5 | 218 | 0,06 | 597,934 |
| 3695 | 18199A00500219 | FY | Frutal | Granada | Cuevas del Campo | 18199 | 5 | 219 | 0,121 | 1213,091 |
| 3696 | 18199A00500220 | TA | Tierra arable | Granada | Cuevas del Campo | 18199 | 5 | 220 | 0,015 | 154,542 |
| 3697 | 18199A00500221 | OV | Olivar | Granada | Cuevas del Campo | 18199 | 5 | 221 | 0,28 | 2801,689 |
| 3698 | 18199A00500222 | OV | Olivar | Granada | Cuevas del Campo | 18199 | 5 | 222 | 0,109 | 1090,164 |
| 3699 | 18199A00500223 | OV | Olivar | Granada | Cuevas del Campo | 18199 | 5 | 223 | 0,126 | 1258,308 |
| 3700 | 18199A00500224 | OV | Olivar | Granada | Cuevas del Campo | 18199 | 5 | 224 | 0,145 | 1449,127 |
| 3701 | 18199A00500225 | OV | Olivar | Granada | Cuevas del Campo | 18199 | 5 | 225 | 0,13 | 1303,703 |
| 3702 | 18199A00500226 | OV | Olivar | Granada | Cuevas del Campo | 18199 | 5 | 226 | 0,211 | 2110,644 |
| 3703 | 18199A00500227 | OV | Olivar | Granada | Cuevas del Campo | 18199 | 5 | 227 | 0,34 | 3397,132 |
| 3704 | 18199A00500228 | OV | Olivar | Granada | Cuevas del Campo | 18199 | 5 | 228 | 0,288 | 2880,19 |
| 3705 | 18199A00500228 | TA | Tierra arable | Granada | Cuevas del Campo | 18199 | 5 | 228 | 0,02 | 195,838 |
| 3706 | 18199A00500229 | OV | Olivar | Granada | Cuevas del Campo | 18199 | 5 | 229 | 0,793 | 7930,518 |
| 3707 | 18199A00500230 | OV | Olivar | Granada | Cuevas del Campo | 18199 | 5 | 230 | 0,373 | 3733,279 |
| 3708 | 18199A00500231 | OV | Olivar | Granada | Cuevas del Campo | 18199 | 5 | 231 | 0,053 | 534,837 |
| 3709 | 18199A00500232 | OV | Olivar | Granada | Cuevas del Campo | 18199 | 5 | 232 | 0,08 | 796,893 |
| 3710 | 18199A00500233 | OV | Olivar | Granada | Cuevas del Campo | 18199 | 5 | 233 | 0,073 | 731,314 |
| 3711 | 18199A00500234 | OV | Olivar | Granada | Cuevas del Campo | 18199 | 5 | 234 | 0,081 | 805,424 |
| 3712 | 18199A00500235 | OV | Olivar | Granada | Cuevas del Campo | 18199 | 5 | 235 | 0,134 | 1338,084 |
| 3713 | 18199A00500236 | OV | Olivar | Granada | Cuevas del Campo | 18199 | 5 | 236 | 0,19 | 1897,988 |
| 3714 | 18199A00500237 | OV | Olivar | Granada | Cuevas del Campo | 18199 | 5 | 237 | 0,371 | 3706,536 |
| 3715 | 18199A00500238 | FY | Frutal | Granada | Cuevas del Campo | 18199 | 5 | 238 | 0,208 | 2078,483 |
| 3716 | 18199A00500238 | OV | Olivar | Granada | Cuevas del Campo | 18199 | 5 | 238 | 0,181 | 1807,054 |
| 3717 | 18199A00500239 | OV | Olivar | Granada | Cuevas del Campo | 18199 | 5 | 239 | 1,742 | 17423,892 |
| 3718 | 18199A00500240 | OV | Olivar | Granada | Cuevas del Campo | 18199 | 5 | 240 | 0,371 | 3713,423 |
| 3719 | 18199A00500241 | OV | Olivar | Granada | Cuevas del Campo | 18199 | 5 | 241 | 0,45 | 4501,481 |
| 3720 | 18199A00500242 | FY | Frutal | Granada | Cuevas del Campo | 18199 | 5 | 242 | 0,576 | 5761,716 |
| 3721 | 18199A00500242 | OV | Olivar | Granada | Cuevas del Campo | 18199 | 5 | 242 | 0,59 | 5904,761 |
| 3722 | 18199A00500243 | OV | Olivar | Granada | Cuevas del Campo | 18199 | 5 | 243 | 0,114 | 1144,118 |
| 3723 | 18199A00500243 | TA | Tierra arable | Granada | Cuevas del Campo | 18199 | 5 | 243 | 0,018 | 175,542 |
| 3724 | 18199A00500244 | OV | Olivar | Granada | Cuevas del Campo | 18199 | 5 | 244 | 0,098 | 984,382 |
| 3725 | 18199A00500245 | OV | Olivar | Granada | Cuevas del Campo | 18199 | 5 | 245 | 0,145 | 1447,302 |
| 3726 | 18199A00500246 | OV | Olivar | Granada | Cuevas del Campo | 18199 | 5 | 246 | 0,261 | 2605,924 |
| 3727 | 18199A00500247 | OV | Olivar | Granada | Cuevas del Campo | 18199 | 5 | 247 | 0,162 | 1616,672 |
| 3728 | 18199A00500248 | OV | Olivar | Granada | Cuevas del Campo | 18199 | 5 | 248 | 0,067 | 673,576 |
| 3729 | 18199A00500249 | OV | Olivar | Granada | Cuevas del Campo | 18199 | 5 | 249 | 0,616 | 6157,61 |
| 3730 | 18199A00500250 | OV | Olivar | Granada | Cuevas del Campo | 18199 | 5 | 250 | 0,743 | 7426,368 |
| 3731 | 18199A00500251 | OV | Olivar | Granada | Cuevas del Campo | 18199 | 5 | 251 | 0,314 | 3143,926 |
| 3732 | 18199A00500252 | OV | Olivar | Granada | Cuevas del Campo | 18199 | 5 | 252 | 0,558 | 5580,092 |
| 3733 | 18199A00500253 | OV | Olivar | Granada | Cuevas del Campo | 18199 | 5 | 253 | 0,525 | 5254,739 |
| 3734 | 18199A00500254 | OV | Olivar | Granada | Cuevas del Campo | 18199 | 5 | 254 | 0,665 | 6645,482 |
| 3735 | 18199A00500255 | OV | Olivar | Granada | Cuevas del Campo | 18199 | 5 | 255 | 0,915 | 9153,747 |
| 3736 | 18199A00500256 | OV | Olivar | Granada | Cuevas del Campo | 18199 | 5 | 256 | 0,358 | 3583,334 |
| 3737 | 18199A00500257 | OV | Olivar | Granada | Cuevas del Campo | 18199 | 5 | 257 | 0,137 | 1374,756 |
| 3738 | 18199A00500258 | OV | Olivar | Granada | Cuevas del Campo | 18199 | 5 | 258 | 2,268 | 22682,534 |
| 3739 | 18199A00500259 | OV | Olivar | Granada | Cuevas del Campo | 18199 | 5 | 259 | 0,928 | 9281,376 |
| 3740 | 18199A00500260 | OV | Olivar | Granada | Cuevas del Campo | 18199 | 5 | 260 | 0,072 | 723,556 |
| 3741 | 18199A00500260 | TA | Tierra arable | Granada | Cuevas del Campo | 18199 | 5 | 260 | 0,092 | 917,534 |
| 3742 | 18199A00500261 | FY | Frutal | Granada | Cuevas del Campo | 18199 | 5 | 261 | 2,075 | 20749,668 |
| 3743 | 18199A00500262 | OV | Olivar | Granada | Cuevas del Campo | 18199 | 5 | 262 | 0,188 | 1880,259 |
| 3744 | 18199A00500262 | TA | Tierra arable | Granada | Cuevas del Campo | 18199 | 5 | 262 | 0,039 | 389,673 |
| 3745 | 18199A00500263 | FY | Frutal | Granada | Cuevas del Campo | 18199 | 5 | 263 | 0,011 | 113,154 |
| 3746 | 18199A00500263 | OV | Olivar | Granada | Cuevas del Campo | 18199 | 5 | 263 | 0,234 | 2338,328 |
| 3747 | 18199A00500263 | TA | Tierra arable | Granada | Cuevas del Campo | 18199 | 5 | 263 | 0,104 | 1044,069 |
| 3748 | 18199A00500264 | OV | Olivar | Granada | Cuevas del Campo | 18199 | 5 | 264 | 0,385 | 3853,971 |
| 3749 | 18199A00500265 | OV | Olivar | Granada | Cuevas del Campo | 18199 | 5 | 265 | 0,461 | 4610,759 |
| 3750 | 18199A00500266 | OV | Olivar | Granada | Cuevas del Campo | 18199 | 5 | 266 | 0,613 | 6131,696 |
| 3751 | 18199A00500267 | OV | Olivar | Granada | Cuevas del Campo | 18199 | 5 | 267 | 0,586 | 5861,196 |
| 3752 | 18199A00500268 | FY | Frutal | Granada | Cuevas del Campo | 18199 | 5 | 268 | 0,545 | 5446,169 |
| 3753 | 18199A00500268 | OV | Olivar | Granada | Cuevas del Campo | 18199 | 5 | 268 | 0,011 | 112,028 |
| 3754 | 18199A00500269 | OV | Olivar | Granada | Cuevas del Campo | 18199 | 5 | 269 | 0,686 | 6856,833 |
| 3755 | 18199A00500270 | OV | Olivar | Granada | Cuevas del Campo | 18199 | 5 | 270 | 0,724 | 7239,128 |
| 3756 | 18199A00500271 | OV | Olivar | Granada | Cuevas del Campo | 18199 | 5 | 271 | 0,628 | 6283,627 |
| 3757 | 18199A00500272 | OV | Olivar | Granada | Cuevas del Campo | 18199 | 5 | 272 | 0,466 | 4662,219 |
| 3758 | 18199A00500273 | OV | Olivar | Granada | Cuevas del Campo | 18199 | 5 | 273 | 1,698 | 16982,601 |
| 3759 | 18199A00500274 | OV | Olivar | Granada | Cuevas del Campo | 18199 | 5 | 274 | 1,251 | 12512,976 |
| 3760 | 18199A00500275 | OV | Olivar | Granada | Cuevas del Campo | 18199 | 5 | 275 | 0,815 | 8148,87 |
| 3761 | 18199A00500276 | OV | Olivar | Granada | Cuevas del Campo | 18199 | 5 | 276 | 0,532 | 5324,656 |
| 3762 | 18199A00500277 | OV | Olivar | Granada | Cuevas del Campo | 18199 | 5 | 277 | 1,341 | 13407,385 |
| 3763 | 18199A00500278 | OV | Olivar | Granada | Cuevas del Campo | 18199 | 5 | 278 | 2,145 | 21454,216 |
| 3764 | 18199A00500279 | OV | Olivar | Granada | Cuevas del Campo | 18199 | 5 | 279 | 0,157 | 1568,99 |
| 3765 | 18199A00500280 | OV | Olivar | Granada | Cuevas del Campo | 18199 | 5 | 280 | 0,235 | 2348,929 |
| 3766 | 18199A00500281 | OV | Olivar | Granada | Cuevas del Campo | 18199 | 5 | 281 | 1,973 | 19725,372 |
| 3767 | 18199A00500283 | OV | Olivar | Granada | Cuevas del Campo | 18199 | 5 | 283 | 0,596 | 5960,666 |
| 3768 | 18199A00500284 | OV | Olivar | Granada | Cuevas del Campo | 18199 | 5 | 284 | 0,111 | 1108,203 |
| 3769 | 18199A00500285 | OV | Olivar | Granada | Cuevas del Campo | 18199 | 5 | 285 | 0,16 | 1595,293 |
| 3770 | 18199A00500286 | OV | Olivar | Granada | Cuevas del Campo | 18199 | 5 | 286 | 0,043 | 431,047 |
| 3771 | 18199A00500286 | TA | Tierra arable | Granada | Cuevas del Campo | 18199 | 5 | 286 | 0,011 | 108,434 |
| 3772 | 18199A00500287 | OV | Olivar | Granada | Cuevas del Campo | 18199 | 5 | 287 | 0,518 | 5175,375 |

| Nº | Ref. Catastral | CD Uso | Uso | Provincia | Municipio | Codigo INE | Polígono | Parcela | Area (ha) | Area ($m^2$) |
|---|---|---|---|---|---|---|---|---|---|---|
| 3773 | 18199A00500289 | OV | Olivar | Granada | Cuevas del Campo | 18199 | 5 | 289 | 0,299 | 2987,618 |
| 3774 | 18199A00500290 | OV | Olivar | Granada | Cuevas del Campo | 18199 | 5 | 290 | 0,347 | 3465,978 |
| 3775 | 18199A00500291 | OV | Olivar | Granada | Cuevas del Campo | 18199 | 5 | 291 | 0,029 | 292,801 |
| 3776 | 18199A00500292 | OV | Olivar | Granada | Cuevas del Campo | 18199 | 5 | 292 | 1,307 | 13065,97 |
| 3777 | 18199A00500292 | TA | Tierra arable | Granada | Cuevas del Campo | 18199 | 5 | 292 | 0,179 | 1792,504 |
| 3778 | 18199A00500293 | OV | Olivar | Granada | Cuevas del Campo | 18199 | 5 | 293 | 0,546 | 5458,742 |
| 3779 | 18199A00500294 | OV | Olivar | Granada | Cuevas del Campo | 18199 | 5 | 294 | 0,45 | 4503,074 |
| 3780 | 18199A00500295 | OV | Olivar | Granada | Cuevas del Campo | 18199 | 5 | 295 | 2,338 | 23375,247 |
| 3781 | 18199A00500296 | OV | Olivar | Granada | Cuevas del Campo | 18199 | 5 | 296 | 2,223 | 22228,362 |
| 3782 | 18199A00500297 | OV | Olivar | Granada | Cuevas del Campo | 18199 | 5 | 297 | 0,902 | 9024,759 |
| 3783 | 18199A00500298 | OV | Olivar | Granada | Cuevas del Campo | 18199 | 5 | 298 | 1,578 | 15777,34 |
| 3784 | 18199A00500299 | FS | Frutal de cáscara | Granada | Cuevas del Campo | 18199 | 5 | 299 | 0,644 | 6437,821 |
| 3785 | 18199A00500300 | OV | Olivar | Granada | Cuevas del Campo | 18199 | 5 | 300 | 0,3 | 2999,868 |
| 3786 | 18199A00500301 | OV | Olivar | Granada | Cuevas del Campo | 18199 | 5 | 301 | 0,355 | 3545,93 |
| 3787 | 18199A00500302 | OV | Olivar | Granada | Cuevas del Campo | 18199 | 5 | 302 | 0,753 | 7529,994 |
| 3788 | 18199A00500303 | OV | Olivar | Granada | Cuevas del Campo | 18199 | 5 | 303 | 0,547 | 5468,557 |
| 3789 | 18199A00500304 | OV | Olivar | Granada | Cuevas del Campo | 18199 | 5 | 304 | 1,476 | 14760,76 |
| 3790 | 18199A00500305 | OV | Olivar | Granada | Cuevas del Campo | 18199 | 5 | 305 | 1,74 | 17400,94 |
| 3791 | 18199A00500306 | OV | Olivar | Granada | Cuevas del Campo | 18199 | 5 | 306 | 2,646 | 26460,269 |
| 3792 | 18199A00500307 | OV | Olivar | Granada | Cuevas del Campo | 18199 | 5 | 307 | 1,534 | 15340,724 |
| 3793 | 18199A00500308 | OV | Olivar | Granada | Cuevas del Campo | 18199 | 5 | 308 | 1,678 | 16778,539 |
| 3794 | 18199A00500309 | OV | Olivar | Granada | Cuevas del Campo | 18199 | 5 | 309 | 2,087 | 20867,189 |
| 3795 | 18199A00500310 | OV | Olivar | Granada | Cuevas del Campo | 18199 | 5 | 310 | 1,418 | 14180,773 |
| 3796 | 18199A00500311 | OV | Olivar | Granada | Cuevas del Campo | 18199 | 5 | 311 | 4,19 | 41898,18 |
| 3797 | 18199A00500312 | OV | Olivar | Granada | Cuevas del Campo | 18199 | 5 | 312 | 0,517 | 5171,943 |
| 3798 | 18199A00500313 | FY | Frutal | Granada | Cuevas del Campo | 18199 | 5 | 313 | 0,453 | 4529,105 |
| 3799 | 18199A00500314 | OV | Olivar | Granada | Cuevas del Campo | 18199 | 5 | 314 | 0,476 | 4755,763 |
| 3800 | 18199A00500315 | OV | Olivar | Granada | Cuevas del Campo | 18199 | 5 | 315 | 0,18 | 1800,301 |
| 3801 | 18199A00500316 | OV | Olivar | Granada | Cuevas del Campo | 18199 | 5 | 316 | 0,917 | 9165,126 |
| 3802 | 18199A00500317 | OV | Olivar | Granada | Cuevas del Campo | 18199 | 5 | 317 | 0,907 | 9073,841 |
| 3803 | 18199A00500318 | OV | Olivar | Granada | Cuevas del Campo | 18199 | 5 | 318 | 2,115 | 21149,152 |
| 3804 | 18199A00500318 | TA | Tierra arable | Granada | Cuevas del Campo | 18199 | 5 | 318 | 0,015 | 153,104 |
| 3805 | 18199A00500319 | OV | Olivar | Granada | Cuevas del Campo | 18199 | 5 | 319 | 2,271 | 22705,033 |
| 3806 | 18199A00500320 | OV | Olivar | Granada | Cuevas del Campo | 18199 | 5 | 320 | 0,516 | 5160,346 |
| 3807 | 18199A00500321 | OV | Olivar | Granada | Cuevas del Campo | 18199 | 5 | 321 | 3,755 | 37548,209 |
| 3808 | 18199A00500322 | OV | Olivar | Granada | Cuevas del Campo | 18199 | 5 | 322 | 0,806 | 8055,813 |
| 3809 | 18199A00500323 | OV | Olivar | Granada | Cuevas del Campo | 18199 | 5 | 323 | 1,617 | 16173,479 |
| 3810 | 18199A00500324 | OV | Olivar | Granada | Cuevas del Campo | 18199 | 5 | 324 | 0,675 | 6749,136 |
| 3811 | 18199A00500325 | OV | Olivar | Granada | Cuevas del Campo | 18199 | 5 | 325 | 1,03 | 10300,839 |
| 3812 | 18199A00500326 | OV | Olivar | Granada | Cuevas del Campo | 18199 | 5 | 326 | 1,525 | 15246,526 |
| 3813 | 18199A00500327 | OV | Olivar | Granada | Cuevas del Campo | 18199 | 5 | 327 | 0,427 | 4266,842 |
| 3814 | 18199A00500328 | OV | Olivar | Granada | Cuevas del Campo | 18199 | 5 | 328 | 0,544 | 5443,254 |
| 3815 | 18199A00500329 | OV | Olivar | Granada | Cuevas del Campo | 18199 | 5 | 329 | 2,228 | 22276,794 |
| 3816 | 18199A00500330 | OV | Olivar | Granada | Cuevas del Campo | 18199 | 5 | 330 | 1,522 | 15223,905 |
| 3817 | 18199A00500331 | OV | Olivar | Granada | Cuevas del Campo | 18199 | 5 | 331 | 0,47 | 4701,008 |
| 3818 | 18199A00500332 | FS | Frutal de cáscara | Granada | Cuevas del Campo | 18199 | 5 | 332 | 0,028 | 275,809 |
| 3819 | 18199A00500332 | OV | Olivar | Granada | Cuevas del Campo | 18199 | 5 | 332 | 0,848 | 8484,118 |
| 3820 | 18199A00500333 | OV | Olivar | Granada | Cuevas del Campo | 18199 | 5 | 333 | 0,652 | 6521,734 |
| 3821 | 18199A00500334 | FS | Frutal de cáscara | Granada | Cuevas del Campo | 18199 | 5 | 334 | 0,267 | 2672,997 |
| 3822 | 18199A00500335 | OV | Olivar | Granada | Cuevas del Campo | 18199 | 5 | 335 | 0,897 | 8971,23 |
| 3823 | 18199A00500336 | OV | Olivar | Granada | Cuevas del Campo | 18199 | 5 | 336 | 2,707 | 27069,505 |
| 3824 | 18199A00500337 | OV | Olivar | Granada | Cuevas del Campo | 18199 | 5 | 337 | 0,911 | 9108,101 |
| 3825 | 18199A00500338 | OV | Olivar | Granada | Cuevas del Campo | 18199 | 5 | 338 | 0,798 | 7984,769 |
| 3826 | 18199A00500339 | OV | Olivar | Granada | Cuevas del Campo | 18199 | 5 | 339 | 1,178 | 11782,548 |
| 3827 | 18199A00500340 | OV | Olivar | Granada | Cuevas del Campo | 18199 | 5 | 340 | 1,598 | 15983,08 |
| 3828 | 18199A00500341 | OV | Olivar | Granada | Cuevas del Campo | 18199 | 5 | 341 | 1,8 | 18004,658 |
| 3829 | 18199A00500342 | OV | Olivar | Granada | Cuevas del Campo | 18199 | 5 | 342 | 0,279 | 2794,231 |
| 3830 | 18199A00500343 | OV | Olivar | Granada | Cuevas del Campo | 18199 | 5 | 343 | 1,05 | 10497,335 |
| 3831 | 18199A00500344 | OV | Olivar | Granada | Cuevas del Campo | 18199 | 5 | 344 | 1,061 | 10609,499 |
| 3832 | 18199A00500345 | OV | Olivar | Granada | Cuevas del Campo | 18199 | 5 | 345 | 0,487 | 4871,82 |
| 3833 | 18199A00500346 | OV | Olivar | Granada | Cuevas del Campo | 18199 | 5 | 346 | 0,188 | 1877,033 |
| 3834 | 18199A00500347 | FS | Frutal de cáscara | Granada | Cuevas del Campo | 18199 | 5 | 347 | 0,302 | 3018,003 |
| 3835 | 18199A00500348 | OV | Olivar | Granada | Cuevas del Campo | 18199 | 5 | 348 | 2,111 | 21108,831 |
| 3836 | 18199A00500350 | OV | Olivar | Granada | Cuevas del Campo | 18199 | 5 | 350 | 1,041 | 10405,68 |
| 3837 | 18199A00500351 | OV | Olivar | Granada | Cuevas del Campo | 18199 | 5 | 351 | 0,106 | 1061,467 |
| 3838 | 18199A00500352 | OV | Olivar | Granada | Cuevas del Campo | 18199 | 5 | 352 | 0,097 | 972,768 |
| 3839 | 18199A00500353 | OV | Olivar | Granada | Cuevas del Campo | 18199 | 5 | 353 | 0,07 | 699,802 |
| 3840 | 18199A00500354 | FY | Frutal | Granada | Cuevas del Campo | 18199 | 5 | 354 | 0,043 | 434,47 |
| 3841 | 18199A00500355 | FY | Frutal | Granada | Cuevas del Campo | 18199 | 5 | 355 | 0,02 | 199,637 |
| 3842 | 18199A00500356 | OV | Olivar | Granada | Cuevas del Campo | 18199 | 5 | 356 | 0,83 | 8295,014 |
| 3843 | 18199A00500356 | TA | Tierra arable | Granada | Cuevas del Campo | 18199 | 5 | 356 | 0,02 | 200,533 |
| 3844 | 18199A00500358 | OV | Olivar | Granada | Cuevas del Campo | 18199 | 5 | 358 | 0,865 | 8654,064 |
| 3845 | 18199A00500359 | FY | Frutal | Granada | Cuevas del Campo | 18199 | 5 | 359 | 0,04 | 395,927 |
| 3846 | 18199A00500359 | OV | Olivar | Granada | Cuevas del Campo | 18199 | 5 | 359 | 0,811 | 8112,016 |
| 3847 | 18199A00500360 | OV | Olivar | Granada | Cuevas del Campo | 18199 | 5 | 360 | 0,727 | 7272,663 |
| 3848 | 18199A00500360 | TA | Tierra arable | Granada | Cuevas del Campo | 18199 | 5 | 360 | 0,394 | 3938,294 |
| 3849 | 18199A00500362 | OV | Olivar | Granada | Cuevas del Campo | 18199 | 5 | 362 | 0,205 | 2049,039 |
| 3850 | 18199A00500363 | OV | Olivar | Granada | Cuevas del Campo | 18199 | 5 | 363 | 0,277 | 2772,443 |
| 3851 | 18199A00500364 | OV | Olivar | Granada | Cuevas del Campo | 18199 | 5 | 364 | 0,099 | 985,149 |
| 3852 | 18199A00500365 | OV | Olivar | Granada | Cuevas del Campo | 18199 | 5 | 365 | 1,155 | 11554,414 |
| 3853 | 18199A00500366 | OV | Olivar | Granada | Cuevas del Campo | 18199 | 5 | 366 | 0,11 | 1102,604 |
| 3854 | 18199A00500367 | OV | Olivar | Granada | Cuevas del Campo | 18199 | 5 | 367 | 0,189 | 1887,541 |

| Nº | Ref. Catastral | CD Uso | Uso | Provincia | Municipio | Codigo INE | Polígono | Parcela | Area (ha) | Area ($m^2$) |
|---|---|---|---|---|---|---|---|---|---|---|
| 3855 | 18199A00500368 | OV | Olivar | Granada | Cuevas del Campo | 18199 | 5 | 368 | 0,735 | 7349,918 |
| 3856 | 18199A00500369 | OV | Olivar | Granada | Cuevas del Campo | 18199 | 5 | 369 | 0,801 | 8005,83 |
| 3857 | 18199A00500370 | OV | Olivar | Granada | Cuevas del Campo | 18199 | 5 | 370 | 0,946 | 9456,232 |
| 3858 | 18199A00500371 | OV | Olivar | Granada | Cuevas del Campo | 18199 | 5 | 371 | 0,976 | 9762,173 |
| 3859 | 18199A00500372 | OV | Olivar | Granada | Cuevas del Campo | 18199 | 5 | 372 | 0,816 | 8158,826 |
| 3860 | 18199A00500372 | TA | Tierra arable | Granada | Cuevas del Campo | 18199 | 5 | 372 | 0,011 | 108,889 |
| 3861 | 18199A00500373 | OV | Olivar | Granada | Cuevas del Campo | 18199 | 5 | 373 | 0,048 | 479,881 |
| 3862 | 18199A00500374 | OV | Olivar | Granada | Cuevas del Campo | 18199 | 5 | 374 | 1,843 | 18429,598 |
| 3863 | 18199A00500375 | OV | Olivar | Granada | Cuevas del Campo | 18199 | 5 | 375 | 0,655 | 6550,703 |
| 3864 | 18199A00500376 | TA | Tierra arable | Granada | Cuevas del Campo | 18199 | 5 | 376 | 0,246 | 2461,119 |
| 3865 | 18199A00500377 | OV | Olivar | Granada | Cuevas del Campo | 18199 | 5 | 377 | 0,254 | 2543,426 |
| 3866 | 18199A00500378 | OV | Olivar | Granada | Cuevas del Campo | 18199 | 5 | 378 | 0,214 | 2139,122 |
| 3867 | 18199A00500379 | OV | Olivar | Granada | Cuevas del Campo | 18199 | 5 | 379 | 0,319 | 3191,697 |
| 3868 | 18199A00500380 | OV | Olivar | Granada | Cuevas del Campo | 18199 | 5 | 380 | 0,317 | 3166,306 |
| 3869 | 18199A00500381 | OV | Olivar | Granada | Cuevas del Campo | 18199 | 5 | 381 | 0,365 | 3645,281 |
| 3870 | 18199A00500382 | OV | Olivar | Granada | Cuevas del Campo | 18199 | 5 | 382 | 0,41 | 4098,424 |
| 3871 | 18199A00500383 | OV | Olivar | Granada | Cuevas del Campo | 18199 | 5 | 383 | 0,348 | 3477,198 |
| 3872 | 18199A00500384 | OV | Olivar | Granada | Cuevas del Campo | 18199 | 5 | 384 | 0,447 | 4468,597 |
| 3873 | 18199A00500385 | OV | Olivar | Granada | Cuevas del Campo | 18199 | 5 | 385 | 0,986 | 9856,552 |
| 3874 | 18199A00500386 | OV | Olivar | Granada | Cuevas del Campo | 18199 | 5 | 386 | 1,739 | 17390,488 |
| 3875 | 18199A00500387 | OV | Olivar | Granada | Cuevas del Campo | 18199 | 5 | 387 | 1,484 | 14844,454 |
| 3876 | 18199A00500389 | OV | Olivar | Granada | Cuevas del Campo | 18199 | 5 | 389 | 1,273 | 12727,413 |
| 3877 | 18199A00500390 | OV | Olivar | Granada | Cuevas del Campo | 18199 | 5 | 390 | 0,822 | 8216,399 |
| 3878 | 18199A00500391 | OV | Olivar | Granada | Cuevas del Campo | 18199 | 5 | 391 | 2,623 | 26231,036 |
| 3879 | 18199A00500391 | TA | Tierra arable | Granada | Cuevas del Campo | 18199 | 5 | 391 | 2,143 | 21433,989 |
| 3880 | 18199A00500392 | OV | Olivar | Granada | Cuevas del Campo | 18199 | 5 | 392 | 0,562 | 5616,738 |
| 3881 | 18199A00500394 | FS | Frutal de cáscara | Granada | Cuevas del Campo | 18199 | 5 | 394 | 0,013 | 126,7 |
| 3882 | 18199A00500394 | OV | Olivar | Granada | Cuevas del Campo | 18199 | 5 | 394 | 0,521 | 5206,265 |
| 3883 | 18199A00500395 | OV | Olivar | Granada | Cuevas del Campo | 18199 | 5 | 395 | 0,485 | 4850,023 |
| 3884 | 18199A00500396 | OV | Olivar | Granada | Cuevas del Campo | 18199 | 5 | 396 | 2,161 | 21608,091 |
| 3885 | 18199A00500398 | OV | Olivar | Granada | Cuevas del Campo | 18199 | 5 | 398 | 1,046 | 10458,198 |
| 3886 | 18199A00500399 | OV | Olivar | Granada | Cuevas del Campo | 18199 | 5 | 399 | 1,325 | 13254,499 |
| 3887 | 18199A00500399 | TA | Tierra arable | Granada | Cuevas del Campo | 18199 | 5 | 399 | 0,774 | 7735,561 |
| 3888 | 18199A00500400 | OV | Olivar | Granada | Cuevas del Campo | 18199 | 5 | 400 | 1,25 | 12497,057 |
| 3889 | 18199A00500401 | OV | Olivar | Granada | Cuevas del Campo | 18199 | 5 | 401 | 1,597 | 15966,1 |
| 3890 | 18199A00500402 | OV | Olivar | Granada | Cuevas del Campo | 18199 | 5 | 402 | 1,615 | 16149,802 |
| 3891 | 18199A00500403 | OV | Olivar | Granada | Cuevas del Campo | 18199 | 5 | 403 | 1,018 | 10176,507 |
| 3892 | 18199A00500403 | VI | Viñedo | Granada | Cuevas del Campo | 18199 | 5 | 403 | 0,035 | 349,426 |
| 3893 | 18199A00500404 | OV | Olivar | Granada | Cuevas del Campo | 18199 | 5 | 404 | 0,333 | 3327,46 |
| 3894 | 18199A00500405 | FY | Frutal | Granada | Cuevas del Campo | 18199 | 5 | 405 | 1,079 | 10793,184 |
| 3895 | 18199A00500406 | OV | Olivar | Granada | Cuevas del Campo | 18199 | 5 | 406 | 0,743 | 7427,121 |
| 3896 | 18199A00500407 | OV | Olivar | Granada | Cuevas del Campo | 18199 | 5 | 407 | 0,898 | 8980,75 |
| 3897 | 18199A00500408 | OV | Olivar | Granada | Cuevas del Campo | 18199 | 5 | 408 | 1,11 | 11096,765 |
| 3898 | 18199A00500409 | OV | Olivar | Granada | Cuevas del Campo | 18199 | 5 | 409 | 0,904 | 9035,45 |
| 3899 | 18199A00500410 | OV | Olivar | Granada | Cuevas del Campo | 18199 | 5 | 410 | 0,453 | 4534,334 |
| 3900 | 18199A00500411 | OV | Olivar | Granada | Cuevas del Campo | 18199 | 5 | 411 | 0,27 | 2699,227 |
| 3901 | 18199A00500412 | OV | Olivar | Granada | Cuevas del Campo | 18199 | 5 | 412 | 0,489 | 4887,634 |
| 3902 | 18199A00500413 | FS | Frutal de cáscara | Granada | Cuevas del Campo | 18199 | 5 | 413 | 0,48 | 4796,079 |
| 3903 | 18199A00500413 | OV | Olivar | Granada | Cuevas del Campo | 18199 | 5 | 413 | 0,018 | 176,041 |
| 3904 | 18199A00500413 | TA | Tierra arable | Granada | Cuevas del Campo | 18199 | 5 | 413 | 0,02 | 195,047 |
| 3905 | 18199A00500414 | OV | Olivar | Granada | Cuevas del Campo | 18199 | 5 | 414 | 2,512 | 25115,158 |
| 3906 | 18199A00500415 | OV | Olivar | Granada | Cuevas del Campo | 18199 | 5 | 415 | 0,531 | 5305,123 |
| 3907 | 18199A00500416 | OV | Olivar | Granada | Cuevas del Campo | 18199 | 5 | 416 | 0,273 | 2726,689 |
| 3908 | 18199A00500417 | OV | Olivar | Granada | Cuevas del Campo | 18199 | 5 | 417 | 0,778 | 7782,828 |
| 3909 | 18199A00500418 | OV | Olivar | Granada | Cuevas del Campo | 18199 | 5 | 418 | 0,136 | 1359,165 |
| 3910 | 18199A00500419 | OV | Olivar | Granada | Cuevas del Campo | 18199 | 5 | 419 | 1,362 | 13623,587 |
| 3911 | 18199A00500420 | OV | Olivar | Granada | Cuevas del Campo | 18199 | 5 | 420 | 2,247 | 22473,769 |
| 3912 | 18199A00500421 | OV | Olivar | Granada | Cuevas del Campo | 18199 | 5 | 421 | 1,466 | 14663,041 |
| 3913 | 18199A00500422 | OV | Olivar | Granada | Cuevas del Campo | 18199 | 5 | 422 | 1,749 | 17493,454 |
| 3914 | 18199A00500423 | OV | Olivar | Granada | Cuevas del Campo | 18199 | 5 | 423 | 0,934 | 9342,61 |
| 3915 | 18199A00500424 | OV | Olivar | Granada | Cuevas del Campo | 18199 | 5 | 424 | 0,831 | 8308,529 |
| 3916 | 18199A00500425 | OV | Olivar | Granada | Cuevas del Campo | 18199 | 5 | 425 | 0,978 | 9778,945 |
| 3917 | 18199A00500426 | OV | Olivar | Granada | Cuevas del Campo | 18199 | 5 | 426 | 1,116 | 11160,19 |
| 3918 | 18199A00500427 | OV | Olivar | Granada | Cuevas del Campo | 18199 | 5 | 427 | 0,914 | 9137,941 |
| 3919 | 18199A00500428 | OV | Olivar | Granada | Cuevas del Campo | 18199 | 5 | 428 | 1,23 | 12298,977 |
| 3920 | 18199A00500429 | OV | Olivar | Granada | Cuevas del Campo | 18199 | 5 | 429 | 1,09 | 10900,338 |
| 3921 | 18199A00500429 | VI | Viñedo | Granada | Cuevas del Campo | 18199 | 5 | 429 | 0,13 | 1299,523 |
| 3922 | 18199A00500430 | OV | Olivar | Granada | Cuevas del Campo | 18199 | 5 | 430 | 1,063 | 10625,484 |
| 3923 | 18199A00500431 | OV | Olivar | Granada | Cuevas del Campo | 18199 | 5 | 431 | 1,303 | 13026,141 |
| 3924 | 18199A00500432 | OV | Olivar | Granada | Cuevas del Campo | 18199 | 5 | 432 | 1,83 | 18300,721 |
| 3925 | 18199A00500433 | OV | Olivar | Granada | Cuevas del Campo | 18199 | 5 | 433 | 3,08 | 30800,705 |
| 3926 | 18199A00500434 | OV | Olivar | Granada | Cuevas del Campo | 18199 | 5 | 434 | 0,684 | 6837,961 |
| 3927 | 18199A00500435 | OV | Olivar | Granada | Cuevas del Campo | 18199 | 5 | 435 | 0,668 | 6677,231 |
| 3928 | 18199A00500436 | OV | Olivar | Granada | Cuevas del Campo | 18199 | 5 | 436 | 2,498 | 24975,124 |
| 3929 | 18199A00500437 | OV | Olivar | Granada | Cuevas del Campo | 18199 | 5 | 437 | 0,21 | 2102,328 |
| 3930 | 18199A00500438 | OV | Olivar | Granada | Cuevas del Campo | 18199 | 5 | 438 | 0,319 | 3194,65 |
| 3931 | 18199A00500439 | OV | Olivar | Granada | Cuevas del Campo | 18199 | 5 | 439 | 1,702 | 17017,891 |
| 3932 | 18199A00500440 | OV | Olivar | Granada | Cuevas del Campo | 18199 | 5 | 440 | 2,41 | 24099,203 |
| 3933 | 18199A00500441 | OV | Olivar | Granada | Cuevas del Campo | 18199 | 5 | 441 | 1,253 | 12529,312 |
| 3934 | 18199A00500442 | FY | Frutal | Granada | Cuevas del Campo | 18199 | 5 | 442 | 0,321 | 3208,003 |
| 3935 | 18199A00500443 | OV | Olivar | Granada | Cuevas del Campo | 18199 | 5 | 443 | 0,512 | 5123,042 |
| 3936 | 18199A00500444 | OV | Olivar | Granada | Cuevas del Campo | 18199 | 5 | 444 | 0,266 | 2655,198 |

| Nº | Ref. Catastral | CD Uso | Uso | Provincia | Municipio | Codigo INE | Polígono | Parcela | Area (ha) | Area ($m^2$) |
|---|---|---|---|---|---|---|---|---|---|---|
| 3937 | 18199A00500445 | OV | Olivar | Granada | Cuevas del Campo | 18199 | 5 | 445 | 1,987 | 19868,967 |
| 3938 | 18199A00500446 | OV | Olivar | Granada | Cuevas del Campo | 18199 | 5 | 446 | 1,394 | 13940,65 |
| 3939 | 18199A00500447 | FY | Frutal | Granada | Cuevas del Campo | 18199 | 5 | 447 | 0,058 | 576,207 |
| 3940 | 18199A00500448 | FS | Frutal de cáscara | Granada | Cuevas del Campo | 18199 | 5 | 448 | 0,853 | 8531,017 |
| 3941 | 18199A00500448 | OV | Olivar | Granada | Cuevas del Campo | 18199 | 5 | 448 | 0,005 | 46,639 |
| 3942 | 18199A00500449 | OV | Olivar | Granada | Cuevas del Campo | 18199 | 5 | 449 | 0,32 | 3203,678 |
| 3943 | 18199A00500450 | FS | Frutal de cáscara | Granada | Cuevas del Campo | 18199 | 5 | 450 | 0,541 | 5413,631 |
| 3944 | 18199A00500450 | FY | Frutal | Granada | Cuevas del Campo | 18199 | 5 | 450 | 0,278 | 2783,474 |
| 3945 | 18199A00500450 | OV | Olivar | Granada | Cuevas del Campo | 18199 | 5 | 450 | 1,141 | 11414,101 |
| 3946 | 18199A00500451 | OV | Olivar | Granada | Cuevas del Campo | 18199 | 5 | 451 | 1,603 | 16034,368 |
| 3947 | 18199A00500452 | TA | Tierra arable | Granada | Cuevas del Campo | 18199 | 5 | 452 | 0,722 | 7216,005 |
| 3948 | 18199A00500453 | OV | Olivar | Granada | Cuevas del Campo | 18199 | 5 | 453 | 0,613 | 6134,147 |
| 3949 | 18199A00500454 | OV | Olivar | Granada | Cuevas del Campo | 18199 | 5 | 454 | 0,642 | 6419,229 |
| 3950 | 18199A00500455 | OV | Olivar | Granada | Cuevas del Campo | 18199 | 5 | 455 | 0,226 | 2263,031 |
| 3951 | 18199A00500456 | FS | Frutal de cáscara | Granada | Cuevas del Campo | 18199 | 5 | 456 | 1,977 | 19765,765 |
| 3952 | 18199A00500456 | OV | Olivar | Granada | Cuevas del Campo | 18199 | 5 | 456 | 1,437 | 14374,805 |
| 3953 | 18199A00500457 | OV | Olivar | Granada | Cuevas del Campo | 18199 | 5 | 457 | 1,649 | 16489,231 |
| 3954 | 18199A00500458 | OV | Olivar | Granada | Cuevas del Campo | 18199 | 5 | 458 | 2,137 | 21370,19 |
| 3955 | 18199A00500459 | OV | Olivar | Granada | Cuevas del Campo | 18199 | 5 | 459 | 2,02 | 20198,585 |
| 3956 | 18199A00500460 | FS | Frutal de cáscara | Granada | Cuevas del Campo | 18199 | 5 | 460 | 0,043 | 427,279 |
| 3957 | 18199A00500460 | OV | Olivar | Granada | Cuevas del Campo | 18199 | 5 | 460 | 1,077 | 10773,068 |
| 3958 | 18199A00500460 | TA | Tierra arable | Granada | Cuevas del Campo | 18199 | 5 | 460 | 0,013 | 132,495 |
| 3959 | 18199A00500461 | FY | Frutal | Granada | Cuevas del Campo | 18199 | 5 | 461 | 0,069 | 686,917 |
| 3960 | 18199A00500461 | OV | Olivar | Granada | Cuevas del Campo | 18199 | 5 | 461 | 2,103 | 21030,866 |
| 3961 | 18199A00500461 | TA | Tierra arable | Granada | Cuevas del Campo | 18199 | 5 | 461 | 0,297 | 2971,102 |
| 3962 | 18199A00500462 | FY | Frutal | Granada | Cuevas del Campo | 18199 | 5 | 462 | 0,675 | 6748,852 |
| 3963 | 18199A00500462 | TA | Tierra arable | Granada | Cuevas del Campo | 18199 | 5 | 462 | 0,676 | 6760,541 |
| 3964 | 18199A00500463 | FY | Frutal | Granada | Cuevas del Campo | 18199 | 5 | 463 | 0,54 | 5398,206 |
| 3965 | 18199A00500463 | OV | Olivar | Granada | Cuevas del Campo | 18199 | 5 | 463 | 0,02 | 202,823 |
| 3966 | 18199A00500464 | OV | Olivar | Granada | Cuevas del Campo | 18199 | 5 | 464 | 1,487 | 14873,326 |
| 3967 | 18199A00500465 | OV | Olivar | Granada | Cuevas del Campo | 18199 | 5 | 465 | 1,653 | 16529,865 |
| 3968 | 18199A00500466 | FS | Frutal de cáscara | Granada | Cuevas del Campo | 18199 | 5 | 466 | 0,442 | 4419,633 |
| 3969 | 18199A00500467 | OV | Olivar | Granada | Cuevas del Campo | 18199 | 5 | 467 | 1,845 | 18449,674 |
| 3970 | 18199A00500468 | OV | Olivar | Granada | Cuevas del Campo | 18199 | 5 | 468 | 0,137 | 1374,301 |
| 3971 | 18199A00500469 | OV | Olivar | Granada | Cuevas del Campo | 18199 | 5 | 469 | 0,764 | 7640,453 |
| 3972 | 18199A00500470 | OV | Olivar | Granada | Cuevas del Campo | 18199 | 5 | 470 | 1,11 | 11104,768 |
| 3973 | 18199A00500471 | OV | Olivar | Granada | Cuevas del Campo | 18199 | 5 | 471 | 3,66 | 36601,336 |
| 3974 | 18199A00500472 | OV | Olivar | Granada | Cuevas del Campo | 18199 | 5 | 472 | 0,555 | 5553,67 |
| 3975 | 18199A00500473 | OV | Olivar | Granada | Cuevas del Campo | 18199 | 5 | 473 | 4,07 | 40704,367 |
| 3976 | 18199A00500475 | OV | Olivar | Granada | Cuevas del Campo | 18199 | 5 | 475 | 1,076 | 10762,337 |
| 3977 | 18199A00500476 | FY | Frutal | Granada | Cuevas del Campo | 18199 | 5 | 476 | 0,089 | 886,644 |
| 3978 | 18199A00500476 | OV | Olivar | Granada | Cuevas del Campo | 18199 | 5 | 476 | 1,227 | 12270,251 |
| 3979 | 18199A00500477 | FY | Frutal | Granada | Cuevas del Campo | 18199 | 5 | 477 | 0,033 | 331,639 |
| 3980 | 18199A00500477 | TA | Tierra arable | Granada | Cuevas del Campo | 18199 | 5 | 477 | 1,013 | 10131,598 |
| 3981 | 18199A00500478 | OV | Olivar | Granada | Cuevas del Campo | 18199 | 5 | 478 | 0,424 | 4243,726 |
| 3982 | 18199A00500479 | FY | Frutal | Granada | Cuevas del Campo | 18199 | 5 | 479 | 0,168 | 1679,781 |
| 3983 | 18199A00500480 | OV | Olivar | Granada | Cuevas del Campo | 18199 | 5 | 480 | 2,792 | 27921,491 |
| 3984 | 18199A00500481 | OV | Olivar | Granada | Cuevas del Campo | 18199 | 5 | 481 | 1,57 | 15699,578 |
| 3985 | 18199A00500482 | OV | Olivar | Granada | Cuevas del Campo | 18199 | 5 | 482 | 0,708 | 7084,431 |
| 3986 | 18199A00500483 | OV | Olivar | Granada | Cuevas del Campo | 18199 | 5 | 483 | 1,213 | 12128,111 |
| 3987 | 18199A00500484 | OV | Olivar | Granada | Cuevas del Campo | 18199 | 5 | 484 | 0,386 | 3859,53 |
| 3988 | 18199A00500485 | OV | Olivar | Granada | Cuevas del Campo | 18199 | 5 | 485 | 0,718 | 7178,041 |
| 3989 | 18199A00500486 | OV | Olivar | Granada | Cuevas del Campo | 18199 | 5 | 486 | 0,688 | 6884,314 |
| 3990 | 18199A00500487 | OV | Olivar | Granada | Cuevas del Campo | 18199 | 5 | 487 | 0,408 | 4082,167 |
| 3991 | 18199A00500488 | OV | Olivar | Granada | Cuevas del Campo | 18199 | 5 | 488 | 0,866 | 8657,115 |
| 3992 | 18199A00500489 | OV | Olivar | Granada | Cuevas del Campo | 18199 | 5 | 489 | 0,567 | 5667,886 |
| 3993 | 18199A00500490 | OV | Olivar | Granada | Cuevas del Campo | 18199 | 5 | 490 | 0,406 | 4060,189 |
| 3994 | 18199A00500491 | OV | Olivar | Granada | Cuevas del Campo | 18199 | 5 | 491 | 0,544 | 5435,698 |
| 3995 | 18199A00500492 | OV | Olivar | Granada | Cuevas del Campo | 18199 | 5 | 492 | 0,356 | 3563,72 |
| 3996 | 18199A00500493 | OV | Olivar | Granada | Cuevas del Campo | 18199 | 5 | 493 | 0,039 | 392,01 |
| 3997 | 18199A00500494 | OV | Olivar | Granada | Cuevas del Campo | 18199 | 5 | 494 | 0,983 | 9831,591 |
| 3998 | 18199A00500495 | OV | Olivar | Granada | Cuevas del Campo | 18199 | 5 | 495 | 0,785 | 7849,096 |
| 3999 | 18199A00500496 | OV | Olivar | Granada | Cuevas del Campo | 18199 | 5 | 496 | 0,458 | 4577,805 |
| 4000 | 18199A00500497 | OV | Olivar | Granada | Cuevas del Campo | 18199 | 5 | 497 | 3,439 | 34387,129 |
| 4001 | 18199A00500498 | OV | Olivar | Granada | Cuevas del Campo | 18199 | 5 | 498 | 1,92 | 19204,045 |
| 4002 | 18199A00500499 | OV | Olivar | Granada | Cuevas del Campo | 18199 | 5 | 499 | 1,29 | 12901,435 |
| 4003 | 18199A00500500 | OV | Olivar | Granada | Cuevas del Campo | 18199 | 5 | 500 | 0,978 | 9775,312 |
| 4004 | 18199A00500501 | OV | Olivar | Granada | Cuevas del Campo | 18199 | 5 | 501 | 0,523 | 5234,703 |
| 4005 | 18199A00500502 | OV | Olivar | Granada | Cuevas del Campo | 18199 | 5 | 502 | 0,512 | 5120,269 |
| 4006 | 18199A00500503 | TA | Tierra arable | Granada | Cuevas del Campo | 18199 | 5 | 503 | 0,629 | 6287,975 |
| 4007 | 18199A00500504 | OV | Olivar | Granada | Cuevas del Campo | 18199 | 5 | 504 | 0,96 | 9596,872 |
| 4008 | 18199A00500505 | OV | Olivar | Granada | Cuevas del Campo | 18199 | 5 | 505 | 1,679 | 16791,975 |
| 4009 | 18199A00500506 | OV | Olivar | Granada | Cuevas del Campo | 18199 | 5 | 506 | 5,145 | 51448,485 |
| 4010 | 18199A00500506 | TA | Tierra arable | Granada | Cuevas del Campo | 18199 | 5 | 506 | 0,015 | 151,692 |
| 4011 | 18199A00500507 | OV | Olivar | Granada | Cuevas del Campo | 18199 | 5 | 507 | 0,219 | 2193,887 |
| 4012 | 18199A00500508 | OV | Olivar | Granada | Cuevas del Campo | 18199 | 5 | 508 | 1,845 | 18454,91 |
| 4013 | 18199A00500509 | OV | Olivar | Granada | Cuevas del Campo | 18199 | 5 | 509 | 0,194 | 1937,494 |
| 4014 | 18199A00500510 | OV | Olivar | Granada | Cuevas del Campo | 18199 | 5 | 510 | 0,144 | 1444,39 |
| 4015 | 18199A00500511 | OV | Olivar | Granada | Cuevas del Campo | 18199 | 5 | 511 | 1,527 | 15270,992 |
| 4016 | 18199A00500512 | OV | Olivar | Granada | Cuevas del Campo | 18199 | 5 | 512 | 2,51 | 25095,9 |
| 4017 | 18199A00500513 | OV | Olivar | Granada | Cuevas del Campo | 18199 | 5 | 513 | 0,645 | 6450 |
| 4018 | 18199A00500514 | OV | Olivar | Granada | Cuevas del Campo | 18199 | 5 | 514 | 3,802 | 38024,631 |

| Nº | Ref. Catastral | CD Uso | Uso | Provincia | Municipio | Codigo INE | Polígono | Parcela | Area (ha) | Area ($m^2$) |
|---|---|---|---|---|---|---|---|---|---|---|
| 4019 | 18199A00500515 | FY | Frutal | Granada | Cuevas del Campo | 18199 | 5 | 515 | 0,505 | 5047,792 |
| 4020 | 18199A00500515 | OV | Olivar | Granada | Cuevas del Campo | 18199 | 5 | 515 | 0,093 | 930,477 |
| 4021 | 18199A00500516 | OV | Olivar | Granada | Cuevas del Campo | 18199 | 5 | 516 | 1,046 | 10459,679 |
| 4022 | 18199A00500517 | OV | Olivar | Granada | Cuevas del Campo | 18199 | 5 | 517 | 0,375 | 3753,201 |
| 4023 | 18199A00500518 | OV | Olivar | Granada | Cuevas del Campo | 18199 | 5 | 518 | 0,99 | 9900,761 |
| 4024 | 18199A00500519 | OV | Olivar | Granada | Cuevas del Campo | 18199 | 5 | 519 | 1,009 | 10088,248 |
| 4025 | 18199A00500520 | OV | Olivar | Granada | Cuevas del Campo | 18199 | 5 | 520 | 2,407 | 24066,099 |
| 4026 | 18199A00500521 | OV | Olivar | Granada | Cuevas del Campo | 18199 | 5 | 521 | 0,959 | 9590,477 |
| 4027 | 18199A00500522 | OV | Olivar | Granada | Cuevas del Campo | 18199 | 5 | 522 | 0,786 | 7855,466 |
| 4028 | 18199A00500523 | OV | Olivar | Granada | Cuevas del Campo | 18199 | 5 | 523 | 1,175 | 11753,146 |
| 4029 | 18199A00500524 | OV | Olivar | Granada | Cuevas del Campo | 18199 | 5 | 524 | 1,431 | 14308,613 |
| 4030 | 18199A00500525 | TA | Tierra arable | Granada | Cuevas del Campo | 18199 | 5 | 525 | 0,121 | 1213,634 |
| 4031 | 18199A00500526 | OV | Olivar | Granada | Cuevas del Campo | 18199 | 5 | 526 | 1,471 | 14707,06 |
| 4032 | 18199A00500527 | OV | Olivar | Granada | Cuevas del Campo | 18199 | 5 | 527 | 0,728 | 7282,09 |
| 4033 | 18199A00500528 | OV | Olivar | Granada | Cuevas del Campo | 18199 | 5 | 528 | 0,888 | 8879,097 |
| 4034 | 18199A00500529 | OV | Olivar | Granada | Cuevas del Campo | 18199 | 5 | 529 | 0,796 | 7956,153 |
| 4035 | 18199A00500531 | OV | Olivar | Granada | Cuevas del Campo | 18199 | 5 | 531 | 0,29 | 2897,863 |
| 4036 | 18199A00500532 | OV | Olivar | Granada | Cuevas del Campo | 18199 | 5 | 532 | 2,368 | 23684,868 |
| 4037 | 18199A00500533 | OV | Olivar | Granada | Cuevas del Campo | 18199 | 5 | 533 | 1,32 | 13196,539 |
| 4038 | 18199A00500534 | OV | Olivar | Granada | Cuevas del Campo | 18199 | 5 | 534 | 1,613 | 16130,115 |
| 4039 | 18199A00500535 | OV | Olivar | Granada | Cuevas del Campo | 18199 | 5 | 535 | 0,299 | 2987,727 |
| 4040 | 18199A00500536 | OV | Olivar | Granada | Cuevas del Campo | 18199 | 5 | 536 | 1,474 | 14740,091 |
| 4041 | 18199A00500537 | OV | Olivar | Granada | Cuevas del Campo | 18199 | 5 | 537 | 2,91 | 29095,515 |
| 4042 | 18199A00500538 | OV | Olivar | Granada | Cuevas del Campo | 18199 | 5 | 538 | 2,55 | 25504,165 |
| 4043 | 18199A00500539 | OV | Olivar | Granada | Cuevas del Campo | 18199 | 5 | 539 | 0,433 | 4327,307 |
| 4044 | 18199A00500540 | OV | Olivar | Granada | Cuevas del Campo | 18199 | 5 | 540 | 1,865 | 18647,178 |
| 4045 | 18199A00500541 | OV | Olivar | Granada | Cuevas del Campo | 18199 | 5 | 541 | 0,068 | 682,366 |
| 4046 | 18199A00500542 | OV | Olivar | Granada | Cuevas del Campo | 18199 | 5 | 542 | 2,194 | 21939,12 |
| 4047 | 18199A00500543 | OV | Olivar | Granada | Cuevas del Campo | 18199 | 5 | 543 | 0,61 | 6096,703 |
| 4048 | 18199A00500544 | OV | Olivar | Granada | Cuevas del Campo | 18199 | 5 | 544 | 1,123 | 11234,339 |
| 4049 | 18199A00500545 | OV | Olivar | Granada | Cuevas del Campo | 18199 | 5 | 545 | 0,667 | 6669,849 |
| 4050 | 18199A00500546 | OV | Olivar | Granada | Cuevas del Campo | 18199 | 5 | 546 | 0,565 | 5652,728 |
| 4051 | 18199A00500547 | OV | Olivar | Granada | Cuevas del Campo | 18199 | 5 | 547 | 0,825 | 8252,581 |
| 4052 | 18199A00500548 | OV | Olivar | Granada | Cuevas del Campo | 18199 | 5 | 548 | 0,929 | 9288,387 |
| 4053 | 18199A00500549 | OV | Olivar | Granada | Cuevas del Campo | 18199 | 5 | 549 | 0,605 | 6051,789 |
| 4054 | 18199A00500549 | TA | Tierra arable | Granada | Cuevas del Campo | 18199 | 5 | 549 | 0,011 | 111,25 |
| 4055 | 18199A00500550 | TA | Tierra arable | Granada | Cuevas del Campo | 18199 | 5 | 550 | 0,805 | 8045,463 |
| 4056 | 18199A00500551 | OV | Olivar | Granada | Cuevas del Campo | 18199 | 5 | 551 | 2,32 | 23195,23 |
| 4057 | 18199A00500552 | OV | Olivar | Granada | Cuevas del Campo | 18199 | 5 | 552 | 0,762 | 7618,082 |
| 4058 | 18199A00500553 | OV | Olivar | Granada | Cuevas del Campo | 18199 | 5 | 553 | 0,772 | 7722,876 |
| 4059 | 18199A00500554 | OV | Olivar | Granada | Cuevas del Campo | 18199 | 5 | 554 | 0,753 | 7525,946 |
| 4060 | 18199A00500555 | OV | Olivar | Granada | Cuevas del Campo | 18199 | 5 | 555 | 0,712 | 7123,898 |
| 4061 | 18199A00500556 | OV | Olivar | Granada | Cuevas del Campo | 18199 | 5 | 556 | 1,347 | 13466,951 |
| 4062 | 18199A00500556 | TA | Tierra arable | Granada | Cuevas del Campo | 18199 | 5 | 556 | 0,055 | 545,999 |
| 4063 | 18199A00500557 | OV | Olivar | Granada | Cuevas del Campo | 18199 | 5 | 557 | 3,658 | 36577,118 |
| 4064 | 18199A00500558 | OV | Olivar | Granada | Cuevas del Campo | 18199 | 5 | 558 | 1,065 | 10647,284 |
| 4065 | 18199A00500559 | OV | Olivar | Granada | Cuevas del Campo | 18199 | 5 | 559 | 2,468 | 24677,91 |
| 4066 | 18199A00500560 | OV | Olivar | Granada | Cuevas del Campo | 18199 | 5 | 560 | 2,826 | 28256,496 |
| 4067 | 18199A00500561 | OV | Olivar | Granada | Cuevas del Campo | 18199 | 5 | 561 | 0,832 | 8324,65 |
| 4068 | 18199A00500562 | OV | Olivar | Granada | Cuevas del Campo | 18199 | 5 | 562 | 1,018 | 10176,179 |
| 4069 | 18199A00500563 | FY | Frutal | Granada | Cuevas del Campo | 18199 | 5 | 563 | 0,024 | 239,691 |
| 4070 | 18199A00500563 | OV | Olivar | Granada | Cuevas del Campo | 18199 | 5 | 563 | 0,011 | 106,551 |
| 4071 | 18199A00500563 | TA | Tierra arable | Granada | Cuevas del Campo | 18199 | 5 | 563 | 1,212 | 12122,116 |
| 4072 | 18199A00500564 | OV | Olivar | Granada | Cuevas del Campo | 18199 | 5 | 564 | 0,529 | 5294,051 |
| 4073 | 18199A00500565 | OV | Olivar | Granada | Cuevas del Campo | 18199 | 5 | 565 | 0,692 | 6919,818 |
| 4074 | 18199A00500566 | OV | Olivar | Granada | Cuevas del Campo | 18199 | 5 | 566 | 0,415 | 4149,385 |
| 4075 | 18199A00500567 | OV | Olivar | Granada | Cuevas del Campo | 18199 | 5 | 567 | 0,504 | 5041,149 |
| 4076 | 18199A00500568 | OV | Olivar | Granada | Cuevas del Campo | 18199 | 5 | 568 | 1,852 | 18518,499 |
| 4077 | 18199A00500569 | OV | Olivar | Granada | Cuevas del Campo | 18199 | 5 | 569 | 0,764 | 7639,767 |
| 4078 | 18199A00500570 | OV | Olivar | Granada | Cuevas del Campo | 18199 | 5 | 570 | 0,741 | 7408,758 |
| 4079 | 18199A00500571 | OV | Olivar | Granada | Cuevas del Campo | 18199 | 5 | 571 | 2,179 | 21787,545 |
| 4080 | 18199A00500572 | OV | Olivar | Granada | Cuevas del Campo | 18199 | 5 | 572 | 1,815 | 18154,543 |
| 4081 | 18199A00500573 | OV | Olivar | Granada | Cuevas del Campo | 18199 | 5 | 573 | 1,966 | 19660,212 |
| 4082 | 18199A00500574 | OV | Olivar | Granada | Cuevas del Campo | 18199 | 5 | 574 | 0,213 | 2125,677 |
| 4083 | 18199A00500575 | OV | Olivar | Granada | Cuevas del Campo | 18199 | 5 | 575 | 0,555 | 5545,139 |
| 4084 | 18199A00500576 | OV | Olivar | Granada | Cuevas del Campo | 18199 | 5 | 576 | 1,251 | 12512,469 |
| 4085 | 18199A00500577 | OV | Olivar | Granada | Cuevas del Campo | 18199 | 5 | 577 | 0,963 | 9631,03 |
| 4086 | 18199A00500578 | OV | Olivar | Granada | Cuevas del Campo | 18199 | 5 | 578 | 1,221 | 12205,059 |
| 4087 | 18199A00500579 | OV | Olivar | Granada | Cuevas del Campo | 18199 | 5 | 579 | 1,152 | 11516,485 |
| 4088 | 18199A00500580 | OV | Olivar | Granada | Cuevas del Campo | 18199 | 5 | 580 | 0,66 | 6597,923 |
| 4089 | 18199A00500581 | OV | Olivar | Granada | Cuevas del Campo | 18199 | 5 | 581 | 0,459 | 4590,846 |
| 4090 | 18199A00500582 | OV | Olivar | Granada | Cuevas del Campo | 18199 | 5 | 582 | 1,265 | 12652,727 |
| 4091 | 18199A00500583 | OV | Olivar | Granada | Cuevas del Campo | 18199 | 5 | 583 | 0,581 | 5808,091 |
| 4092 | 18199A00500584 | OV | Olivar | Granada | Cuevas del Campo | 18199 | 5 | 584 | 0,566 | 5662,498 |
| 4093 | 18199A00500585 | OV | Olivar | Granada | Cuevas del Campo | 18199 | 5 | 585 | 0,538 | 5378,31 |
| 4094 | 18199A00500586 | OV | Olivar | Granada | Cuevas del Campo | 18199 | 5 | 586 | 2,549 | 25492,605 |
| 4095 | 18199A00500587 | OV | Olivar | Granada | Cuevas del Campo | 18199 | 5 | 587 | 1,067 | 10669,595 |
| 4096 | 18199A00500588 | OV | Olivar | Granada | Cuevas del Campo | 18199 | 5 | 588 | 1,084 | 10838,924 |
| 4097 | 18199A00500589 | OV | Olivar | Granada | Cuevas del Campo | 18199 | 5 | 589 | 1,927 | 19269,959 |
| 4098 | 18199A00500590 | OV | Olivar | Granada | Cuevas del Campo | 18199 | 5 | 590 | 3,441 | 34412,255 |
| 4099 | 18199A00500591 | OV | Olivar | Granada | Cuevas del Campo | 18199 | 5 | 591 | 2,653 | 26525,937 |
| 4100 | 18199A00500592 | OV | Olivar | Granada | Cuevas del Campo | 18199 | 5 | 592 | 2,688 | 26875,613 |

| Nº | Ref. Catastral | CD Uso | Uso | Provincia | Municipio | Codigo INE | Polígono | Parcela | Area (ha) | Area ($m^2$) |
|---|---|---|---|---|---|---|---|---|---|---|
| 4101 | 18199A00500593 | TA | Tierra arable | Granada | Cuevas del Campo | 18199 | 5 | 593 | 0,483 | 4826,587 |
| 4102 | 18199A00500594 | OV | Olivar | Granada | Cuevas del Campo | 18199 | 5 | 594 | 0,703 | 7031,412 |
| 4103 | 18199A00500595 | OV | Olivar | Granada | Cuevas del Campo | 18199 | 5 | 595 | 1,395 | 13954,073 |
| 4104 | 18199A00500596 | OV | Olivar | Granada | Cuevas del Campo | 18199 | 5 | 596 | 1,053 | 10525,684 |
| 4105 | 18199A00500597 | OV | Olivar | Granada | Cuevas del Campo | 18199 | 5 | 597 | 1,147 | 11472,207 |
| 4106 | 18199A00500598 | OV | Olivar | Granada | Cuevas del Campo | 18199 | 5 | 598 | 1,196 | 11961,796 |
| 4107 | 18199A00500599 | OV | Olivar | Granada | Cuevas del Campo | 18199 | 5 | 599 | 0,365 | 3647,646 |
| 4108 | 18199A00500600 | OV | Olivar | Granada | Cuevas del Campo | 18199 | 5 | 600 | 0,811 | 8109,589 |
| 4109 | 18199A00500601 | OV | Olivar | Granada | Cuevas del Campo | 18199 | 5 | 601 | 0,823 | 8231,022 |
| 4110 | 18199A00500602 | OV | Olivar | Granada | Cuevas del Campo | 18199 | 5 | 602 | 2,035 | 20352,513 |
| 4111 | 18199A00500603 | OV | Olivar | Granada | Cuevas del Campo | 18199 | 5 | 603 | 1,191 | 11913,319 |
| 4112 | 18199A00500604 | OV | Olivar | Granada | Cuevas del Campo | 18199 | 5 | 604 | 0,152 | 1519,489 |
| 4113 | 18199A00500605 | OV | Olivar | Granada | Cuevas del Campo | 18199 | 5 | 605 | 1,371 | 13708,123 |
| 4114 | 18199A00500605 | TA | Tierra arable | Granada | Cuevas del Campo | 18199 | 5 | 605 | 0,081 | 809,881 |
| 4115 | 18199A00500606 | OV | Olivar | Granada | Cuevas del Campo | 18199 | 5 | 606 | 0,957 | 9570,833 |
| 4116 | 18199A00500607 | OV | Olivar | Granada | Cuevas del Campo | 18199 | 5 | 607 | 2,607 | 26070,429 |
| 4117 | 18199A00500608 | OV | Olivar | Granada | Cuevas del Campo | 18199 | 5 | 608 | 1,139 | 11393,923 |
| 4118 | 18199A00500609 | OV | Olivar | Granada | Cuevas del Campo | 18199 | 5 | 609 | 1,88 | 18799,249 |
| 4119 | 18199A00500610 | FS | Frutal de cáscara | Granada | Cuevas del Campo | 18199 | 5 | 610 | 2,376 | 23764,245 |
| 4120 | 18199A00500611 | OV | Olivar | Granada | Cuevas del Campo | 18199 | 5 | 611 | 0,904 | 9036,212 |
| 4121 | 18199A00500612 | OV | Olivar | Granada | Cuevas del Campo | 18199 | 5 | 612 | 1,459 | 14587,246 |
| 4122 | 18199A00500613 | OV | Olivar | Granada | Cuevas del Campo | 18199 | 5 | 613 | 1,281 | 12812,686 |
| 4123 | 18199A00500614 | OV | Olivar | Granada | Cuevas del Campo | 18199 | 5 | 614 | 2,328 | 23277,467 |
| 4124 | 18199A00500615 | FS | Frutal de cáscara | Granada | Cuevas del Campo | 18199 | 5 | 615 | 0,494 | 4941,647 |
| 4125 | 18199A00500616 | OV | Olivar | Granada | Cuevas del Campo | 18199 | 5 | 616 | 0,417 | 4169,982 |
| 4126 | 18199A00500617 | OV | Olivar | Granada | Cuevas del Campo | 18199 | 5 | 617 | 1,586 | 15861,074 |
| 4127 | 18199A00500618 | OV | Olivar | Granada | Cuevas del Campo | 18199 | 5 | 618 | 1,999 | 19990,534 |
| 4128 | 18199A00500619 | OV | Olivar | Granada | Cuevas del Campo | 18199 | 5 | 619 | 0,96 | 9600,291 |
| 4129 | 18199A00500620 | OV | Olivar | Granada | Cuevas del Campo | 18199 | 5 | 620 | 0,848 | 8480,869 |
| 4130 | 18199A00500621 | FS | Frutal de cáscara | Granada | Cuevas del Campo | 18199 | 5 | 621 | 0,661 | 6613,697 |
| 4131 | 18199A00500621 | OV | Olivar | Granada | Cuevas del Campo | 18199 | 5 | 621 | 0,561 | 5610,623 |
| 4132 | 18199A00500622 | OV | Olivar | Granada | Cuevas del Campo | 18199 | 5 | 622 | 0,151 | 1512,476 |
| 4133 | 18199A00500623 | OV | Olivar | Granada | Cuevas del Campo | 18199 | 5 | 623 | 1,284 | 12839,34 |
| 4134 | 18199A00500624 | FY | Frutal | Granada | Cuevas del Campo | 18199 | 5 | 624 | 0,142 | 1421,981 |
| 4135 | 18199A00500625 | OV | Olivar | Granada | Cuevas del Campo | 18199 | 5 | 625 | 0,347 | 3469,85 |
| 4136 | 18199A00500626 | OV | Olivar | Granada | Cuevas del Campo | 18199 | 5 | 626 | 1,464 | 14639,468 |
| 4137 | 18199A00500627 | OV | Olivar | Granada | Cuevas del Campo | 18199 | 5 | 627 | 1,867 | 18667,073 |
| 4138 | 18199A00500628 | TA | Tierra arable | Granada | Cuevas del Campo | 18199 | 5 | 628 | 0,637 | 6374,13 |
| 4139 | 18199A00500629 | OV | Olivar | Granada | Cuevas del Campo | 18199 | 5 | 629 | 0,205 | 2049,941 |
| 4140 | 18199A00500630 | OV | Olivar | Granada | Cuevas del Campo | 18199 | 5 | 630 | 1,267 | 12674,334 |
| 4141 | 18199A00500631 | FY | Frutal | Granada | Cuevas del Campo | 18199 | 5 | 631 | 0,417 | 4172,864 |
| 4142 | 18199A00500632 | OV | Olivar | Granada | Cuevas del Campo | 18199 | 5 | 632 | 2,316 | 23162,845 |
| 4143 | 18199A00500633 | OV | Olivar | Granada | Cuevas del Campo | 18199 | 5 | 633 | 0,565 | 5645,167 |
| 4144 | 18199A00500634 | OV | Olivar | Granada | Cuevas del Campo | 18199 | 5 | 634 | 0,452 | 4521,634 |
| 4145 | 18199A00500635 | OV | Olivar | Granada | Cuevas del Campo | 18199 | 5 | 635 | 0,039 | 388,595 |
| 4146 | 18199A00500635 | TA | Tierra arable | Granada | Cuevas del Campo | 18199 | 5 | 635 | 0,108 | 1080,753 |
| 4147 | 18199A00500636 | TA | Tierra arable | Granada | Cuevas del Campo | 18199 | 5 | 636 | 0,537 | 5371,953 |
| 4148 | 18199A00500637 | OV | Olivar | Granada | Cuevas del Campo | 18199 | 5 | 637 | 1,22 | 12200,367 |
| 4149 | 18199A00500638 | OV | Olivar | Granada | Cuevas del Campo | 18199 | 5 | 638 | 1,609 | 16087,604 |
| 4150 | 18199A00500639 | OV | Olivar | Granada | Cuevas del Campo | 18199 | 5 | 639 | 1,028 | 10278,875 |
| 4151 | 18199A00500640 | OV | Olivar | Granada | Cuevas del Campo | 18199 | 5 | 640 | 0,015 | 151,425 |
| 4152 | 18199A00500640 | TA | Tierra arable | Granada | Cuevas del Campo | 18199 | 5 | 640 | 0,113 | 1132,881 |
| 4153 | 18199A00500641 | OV | Olivar | Granada | Cuevas del Campo | 18199 | 5 | 641 | 1,091 | 10910,368 |
| 4154 | 18199A00500642 | OV | Olivar | Granada | Cuevas del Campo | 18199 | 5 | 642 | 0,767 | 7666,232 |
| 4155 | 18199A00500643 | OV | Olivar | Granada | Cuevas del Campo | 18199 | 5 | 643 | 0,68 | 6802,078 |
| 4156 | 18199A00500644 | OV | Olivar | Granada | Cuevas del Campo | 18199 | 5 | 644 | 1,27 | 12700,583 |
| 4157 | 18199A00500645 | OV | Olivar | Granada | Cuevas del Campo | 18199 | 5 | 645 | 0,585 | 5848,202 |
| 4158 | 18199A00500646 | OV | Olivar | Granada | Cuevas del Campo | 18199 | 5 | 646 | 0,966 | 9663,495 |
| 4159 | 18199A00500647 | TA | Tierra arable | Granada | Cuevas del Campo | 18199 | 5 | 647 | 0,72 | 7199,318 |
| 4160 | 18199A00500648 | OV | Olivar | Granada | Cuevas del Campo | 18199 | 5 | 648 | 1,377 | 13773,57 |
| 4161 | 18199A00500649 | OV | Olivar | Granada | Cuevas del Campo | 18199 | 5 | 649 | 1,07 | 10702,296 |
| 4162 | 18199A00500650 | OV | Olivar | Granada | Cuevas del Campo | 18199 | 5 | 650 | 0,827 | 8267,425 |
| 4163 | 18199A00500651 | OV | Olivar | Granada | Cuevas del Campo | 18199 | 5 | 651 | 1,975 | 19745,364 |
| 4164 | 18199A00500652 | OV | Olivar | Granada | Cuevas del Campo | 18199 | 5 | 652 | 0,465 | 4645,424 |
| 4165 | 18199A00500653 | OV | Olivar | Granada | Cuevas del Campo | 18199 | 5 | 653 | 0,126 | 1259,897 |
| 4166 | 18199A00500654 | OV | Olivar | Granada | Cuevas del Campo | 18199 | 5 | 654 | 0,788 | 7882,282 |
| 4167 | 18199A00500655 | OV | Olivar | Granada | Cuevas del Campo | 18199 | 5 | 655 | 1,038 | 10378,834 |
| 4168 | 18199A00500656 | OV | Olivar | Granada | Cuevas del Campo | 18199 | 5 | 656 | 0,88 | 8795,58 |
| 4169 | 18199A00500657 | OV | Olivar | Granada | Cuevas del Campo | 18199 | 5 | 657 | 1,883 | 18834,147 |
| 4170 | 18199A00500658 | OV | Olivar | Granada | Cuevas del Campo | 18199 | 5 | 658 | 1,529 | 15288,912 |
| 4171 | 18199A00500659 | OV | Olivar | Granada | Cuevas del Campo | 18199 | 5 | 659 | 1,659 | 16594,122 |
| 4172 | 18199A00500660 | OV | Olivar | Granada | Cuevas del Campo | 18199 | 5 | 660 | 0,546 | 5461,055 |
| 4173 | 18199A00500661 | OV | Olivar | Granada | Cuevas del Campo | 18199 | 5 | 661 | 0,557 | 5568,489 |
| 4174 | 18199A00500662 | OV | Olivar | Granada | Cuevas del Campo | 18199 | 5 | 662 | 1,932 | 19316,581 |
| 4175 | 18199A00500663 | OV | Olivar | Granada | Cuevas del Campo | 18199 | 5 | 663 | 1,06 | 10600,313 |
| 4176 | 18199A00500664 | OV | Olivar | Granada | Cuevas del Campo | 18199 | 5 | 664 | 0,983 | 9825,662 |
| 4177 | 18199A00500665 | OV | Olivar | Granada | Cuevas del Campo | 18199 | 5 | 665 | 1,681 | 16810,585 |
| 4178 | 18199A00500666 | OV | Olivar | Granada | Cuevas del Campo | 18199 | 5 | 666 | 0,606 | 6057,976 |
| 4179 | 18199A00500667 | OV | Olivar | Granada | Cuevas del Campo | 18199 | 5 | 667 | 1,012 | 10121,857 |
| 4180 | 18199A00500668 | OV | Olivar | Granada | Cuevas del Campo | 18199 | 5 | 668 | 1,156 | 11559,037 |
| 4181 | 18199A00500669 | OV | Olivar | Granada | Cuevas del Campo | 18199 | 5 | 669 | 0,134 | 1336,225 |
| 4182 | 18199A00500670 | OV | Olivar | Granada | Cuevas del Campo | 18199 | 5 | 670 | 0,54 | 5402,866 |

| Nº | Ref. Catastral | CD Uso | Uso | Provincia | Municipio | Codigo INE | Polígono | Parcela | Area (ha) | Area ($m^2$) |
|---|---|---|---|---|---|---|---|---|---|---|
| 4183 | 18199A00500671 | OV | Olivar | Granada | Cuevas del Campo | 18199 | 5 | 671 | 2,312 | 23117,625 |
| 4184 | 18199A00500672 | OV | Olivar | Granada | Cuevas del Campo | 18199 | 5 | 672 | 0,472 | 4716,499 |
| 4185 | 18199A00500673 | OV | Olivar | Granada | Cuevas del Campo | 18199 | 5 | 673 | 0,996 | 9963,181 |
| 4186 | 18199A00500674 | OV | Olivar | Granada | Cuevas del Campo | 18199 | 5 | 674 | 2,138 | 21381,075 |
| 4187 | 18199A00500675 | OV | Olivar | Granada | Cuevas del Campo | 18199 | 5 | 675 | 0,495 | 4953,845 |
| 4188 | 18199A00500676 | OV | Olivar | Granada | Cuevas del Campo | 18199 | 5 | 676 | 0,819 | 8193,651 |
| 4189 | 18199A00500676 | TA | Tierra arable | Granada | Cuevas del Campo | 18199 | 5 | 676 | 0,175 | 1745,228 |
| 4190 | 18199A00500677 | OV | Olivar | Granada | Cuevas del Campo | 18199 | 5 | 677 | 0,602 | 6021,041 |
| 4191 | 18199A00500678 | OV | Olivar | Granada | Cuevas del Campo | 18199 | 5 | 678 | 0,639 | 6391,55 |
| 4192 | 18199A00500679 | OV | Olivar | Granada | Cuevas del Campo | 18199 | 5 | 679 | 0,656 | 6557,838 |
| 4193 | 18199A00500680 | OV | Olivar | Granada | Cuevas del Campo | 18199 | 5 | 680 | 0,867 | 8671,11 |
| 4194 | 18199A00500681 | OV | Olivar | Granada | Cuevas del Campo | 18199 | 5 | 681 | 0,909 | 9094,8 |
| 4195 | 18199A00500682 | OV | Olivar | Granada | Cuevas del Campo | 18199 | 5 | 682 | 0,905 | 9047,794 |
| 4196 | 18199A00500683 | OV | Olivar | Granada | Cuevas del Campo | 18199 | 5 | 683 | 0,723 | 7227,742 |
| 4197 | 18199A00500684 | OV | Olivar | Granada | Cuevas del Campo | 18199 | 5 | 684 | 1,123 | 11228,981 |
| 4198 | 18199A00500685 | OV | Olivar | Granada | Cuevas del Campo | 18199 | 5 | 685 | 1,968 | 19681,753 |
| 4199 | 18199A00500686 | OV | Olivar | Granada | Cuevas del Campo | 18199 | 5 | 686 | 0,974 | 9740,007 |
| 4200 | 18199A00500687 | OV | Olivar | Granada | Cuevas del Campo | 18199 | 5 | 687 | 2,267 | 22666,609 |
| 4201 | 18199A00500688 | OV | Olivar | Granada | Cuevas del Campo | 18199 | 5 | 688 | 1,288 | 12883,546 |
| 4202 | 18199A00500689 | OV | Olivar | Granada | Cuevas del Campo | 18199 | 5 | 689 | 0,443 | 4429,409 |
| 4203 | 18199A00500690 | OV | Olivar | Granada | Cuevas del Campo | 18199 | 5 | 690 | 1,301 | 13006,864 |
| 4204 | 18199A00500691 | OV | Olivar | Granada | Cuevas del Campo | 18199 | 5 | 691 | 1,232 | 12318,836 |
| 4205 | 18199A00500692 | OV | Olivar | Granada | Cuevas del Campo | 18199 | 5 | 692 | 3,672 | 36724,864 |
| 4206 | 18199A00500693 | OV | Olivar | Granada | Cuevas del Campo | 18199 | 5 | 693 | 0,65 | 6499,694 |
| 4207 | 18199A00500694 | OV | Olivar | Granada | Cuevas del Campo | 18199 | 5 | 694 | 0,576 | 5760,805 |
| 4208 | 18199A00500695 | OV | Olivar | Granada | Cuevas del Campo | 18199 | 5 | 695 | 0,776 | 7757,767 |
| 4209 | 18199A00500696 | OV | Olivar | Granada | Cuevas del Campo | 18199 | 5 | 696 | 1,333 | 13334,471 |
| 4210 | 18199A00500697 | OV | Olivar | Granada | Cuevas del Campo | 18199 | 5 | 697 | 0,977 | 9773,237 |
| 4211 | 18199A00500698 | OV | Olivar | Granada | Cuevas del Campo | 18199 | 5 | 698 | 0,368 | 3681,043 |
| 4212 | 18199A00500699 | OV | Olivar | Granada | Cuevas del Campo | 18199 | 5 | 699 | 0,711 | 7109,142 |
| 4213 | 18199A00500700 | OV | Olivar | Granada | Cuevas del Campo | 18199 | 5 | 700 | 1,201 | 12014,514 |
| 4214 | 18199A00500701 | OV | Olivar | Granada | Cuevas del Campo | 18199 | 5 | 701 | 0,904 | 9036,95 |
| 4215 | 18199A00500702 | OV | Olivar | Granada | Cuevas del Campo | 18199 | 5 | 702 | 0,224 | 2240,429 |
| 4216 | 18199A00500703 | OV | Olivar | Granada | Cuevas del Campo | 18199 | 5 | 703 | 0,328 | 3279,758 |
| 4217 | 18199A00500704 | OV | Olivar | Granada | Cuevas del Campo | 18199 | 5 | 704 | 0,943 | 9428,449 |
| 4218 | 18199A00500705 | OV | Olivar | Granada | Cuevas del Campo | 18199 | 5 | 705 | 1,818 | 18177,261 |
| 4219 | 18199A00500706 | OV | Olivar | Granada | Cuevas del Campo | 18199 | 5 | 706 | 0,415 | 4148,032 |
| 4220 | 18199A00500707 | OV | Olivar | Granada | Cuevas del Campo | 18199 | 5 | 707 | 0,057 | 568,613 |
| 4221 | 18199A00500708 | OV | Olivar | Granada | Cuevas del Campo | 18199 | 5 | 708 | 1,174 | 11735,382 |
| 4222 | 18199A00500709 | OV | Olivar | Granada | Cuevas del Campo | 18199 | 5 | 709 | 0,618 | 6176,334 |
| 4223 | 18199A00500710 | FS | Frutal de cáscara | Granada | Cuevas del Campo | 18199 | 5 | 710 | 0,402 | 4022,015 |
| 4224 | 18199A00500710 | OV | Olivar | Granada | Cuevas del Campo | 18199 | 5 | 710 | 0,058 | 581,305 |
| 4225 | 18199A00500711 | OV | Olivar | Granada | Cuevas del Campo | 18199 | 5 | 711 | 0,54 | 5402,513 |
| 4226 | 18199A00500712 | OV | Olivar | Granada | Cuevas del Campo | 18199 | 5 | 712 | 0,679 | 6789,973 |
| 4227 | 18199A00500713 | OV | Olivar | Granada | Cuevas del Campo | 18199 | 5 | 713 | 1,793 | 17928,996 |
| 4228 | 18199A00500714 | OV | Olivar | Granada | Cuevas del Campo | 18199 | 5 | 714 | 1,499 | 14988,464 |
| 4229 | 18199A00500715 | OV | Olivar | Granada | Cuevas del Campo | 18199 | 5 | 715 | 0,407 | 4070,695 |
| 4230 | 18199A00500716 | OV | Olivar | Granada | Cuevas del Campo | 18199 | 5 | 716 | 2,594 | 25943,86 |
| 4231 | 18199A00500717 | OV | Olivar | Granada | Cuevas del Campo | 18199 | 5 | 717 | 1,791 | 17910,317 |
| 4232 | 18199A00500718 | OV | Olivar | Granada | Cuevas del Campo | 18199 | 5 | 718 | 1,205 | 12050,676 |
| 4233 | 18199A00500719 | OV | Olivar | Granada | Cuevas del Campo | 18199 | 5 | 719 | 2,423 | 24233,756 |
| 4234 | 18199A00500720 | OV | Olivar | Granada | Cuevas del Campo | 18199 | 5 | 720 | 0,657 | 6565,107 |
| 4235 | 18199A00500721 | OV | Olivar | Granada | Cuevas del Campo | 18199 | 5 | 721 | 0,623 | 6233,697 |
| 4236 | 18199A00500721 | TA | Tierra arable | Granada | Cuevas del Campo | 18199 | 5 | 721 | 0,007 | 66,199 |
| 4237 | 18199A00500722 | FS | Frutal de cáscara | Granada | Cuevas del Campo | 18199 | 5 | 722 | 1,261 | 12614,162 |
| 4238 | 18199A00500722 | OV | Olivar | Granada | Cuevas del Campo | 18199 | 5 | 722 | 0,212 | 2123,314 |
| 4239 | 18199A00500723 | OV | Olivar | Granada | Cuevas del Campo | 18199 | 5 | 723 | 0,902 | 9020,109 |
| 4240 | 18199A00500723 | TA | Tierra arable | Granada | Cuevas del Campo | 18199 | 5 | 723 | 0,017 | 171,293 |
| 4241 | 18199A00500724 | OV | Olivar | Granada | Cuevas del Campo | 18199 | 5 | 724 | 1,402 | 14022,376 |
| 4242 | 18199A00500725 | OV | Olivar | Granada | Cuevas del Campo | 18199 | 5 | 725 | 1,59 | 15895,392 |
| 4243 | 18199A00500726 | OV | Olivar | Granada | Cuevas del Campo | 18199 | 5 | 726 | 1,902 | 19024,495 |
| 4244 | 18199A00500727 | OV | Olivar | Granada | Cuevas del Campo | 18199 | 5 | 727 | 3,212 | 32119,826 |
| 4245 | 18199A00500728 | OV | Olivar | Granada | Cuevas del Campo | 18199 | 5 | 728 | 1,048 | 10482,62 |
| 4246 | 18199A00500729 | OV | Olivar | Granada | Cuevas del Campo | 18199 | 5 | 729 | 0,824 | 8237,517 |
| 4247 | 18199A00500730 | OV | Olivar | Granada | Cuevas del Campo | 18199 | 5 | 730 | 0,384 | 3844,733 |
| 4248 | 18199A00500731 | OV | Olivar | Granada | Cuevas del Campo | 18199 | 5 | 731 | 0,538 | 5383,084 |
| 4249 | 18199A00500732 | OV | Olivar | Granada | Cuevas del Campo | 18199 | 5 | 732 | 2,98 | 29802,029 |
| 4250 | 18199A00500733 | OV | Olivar | Granada | Cuevas del Campo | 18199 | 5 | 733 | 0,926 | 9260,859 |
| 4251 | 18199A00500734 | OV | Olivar | Granada | Cuevas del Campo | 18199 | 5 | 734 | 1,828 | 18278,37 |
| 4252 | 18199A00500735 | OV | Olivar | Granada | Cuevas del Campo | 18199 | 5 | 735 | 1,553 | 15534,337 |
| 4253 | 18199A00500736 | TA | Tierra arable | Granada | Cuevas del Campo | 18199 | 5 | 736 | 0,371 | 3709,84 |
| 4254 | 18199A00500737 | OV | Olivar | Granada | Cuevas del Campo | 18199 | 5 | 737 | 1,054 | 10538,609 |
| 4255 | 18199A00500738 | OV | Olivar | Granada | Cuevas del Campo | 18199 | 5 | 738 | 1,592 | 15917,983 |
| 4256 | 18199A00500739 | OV | Olivar | Granada | Cuevas del Campo | 18199 | 5 | 739 | 0,508 | 5077,315 |
| 4257 | 18199A00500740 | OV | Olivar | Granada | Cuevas del Campo | 18199 | 5 | 740 | 0,087 | 867,124 |
| 4258 | 18199A00500741 | OV | Olivar | Granada | Cuevas del Campo | 18199 | 5 | 741 | 0,185 | 1848,154 |
| 4259 | 18199A00500742 | OV | Olivar | Granada | Cuevas del Campo | 18199 | 5 | 742 | 0,425 | 4247,754 |
| 4260 | 18199A00500743 | OV | Olivar | Granada | Cuevas del Campo | 18199 | 5 | 743 | 0,312 | 3122,208 |
| 4261 | 18199A00500744 | OV | Olivar | Granada | Cuevas del Campo | 18199 | 5 | 744 | 0,132 | 1324,809 |
| 4262 | 18199A00500745 | OV | Olivar | Granada | Cuevas del Campo | 18199 | 5 | 745 | 0,061 | 607,827 |
| 4263 | 18199A00500746 | OV | Olivar | Granada | Cuevas del Campo | 18199 | 5 | 746 | 0,501 | 5006,616 |
| 4264 | 18199A00500747 | OV | Olivar | Granada | Cuevas del Campo | 18199 | 5 | 747 | 0,979 | 9792,417 |

| Nº | Ref. Catastral | CD Uso | Uso | Provincia | Municipio | Codigo INE | Polígono | Parcela | Area (ha) | Area ($m^2$) |
|---|---|---|---|---|---|---|---|---|---|---|
| 4265 | 18199A00500748 | OV | Olivar | Granada | Cuevas del Campo | 18199 | 5 | 748 | 0,907 | 9067,736 |
| 4266 | 18199A00500749 | OV | Olivar | Granada | Cuevas del Campo | 18199 | 5 | 749 | 1,085 | 10848,876 |
| 4267 | 18199A00500750 | OV | Olivar | Granada | Cuevas del Campo | 18199 | 5 | 750 | 2,68 | 26804,766 |
| 4268 | 18199A00500751 | OV | Olivar | Granada | Cuevas del Campo | 18199 | 5 | 751 | 0,671 | 6710,089 |
| 4269 | 18199A00500752 | OV | Olivar | Granada | Cuevas del Campo | 18199 | 5 | 752 | 0,895 | 8947,9 |
| 4270 | 18199A00500753 | OV | Olivar | Granada | Cuevas del Campo | 18199 | 5 | 753 | 0,22 | 2204,353 |
| 4271 | 18199A00500754 | OV | Olivar | Granada | Cuevas del Campo | 18199 | 5 | 754 | 0,185 | 1854,463 |
| 4272 | 18199A00500755 | OV | Olivar | Granada | Cuevas del Campo | 18199 | 5 | 755 | 1,107 | 11068,183 |
| 4273 | 18199A00500756 | OV | Olivar | Granada | Cuevas del Campo | 18199 | 5 | 756 | 0,301 | 3008,806 |
| 4274 | 18199A00500757 | OV | Olivar | Granada | Cuevas del Campo | 18199 | 5 | 757 | 0,932 | 9323,857 |
| 4275 | 18199A00500758 | OV | Olivar | Granada | Cuevas del Campo | 18199 | 5 | 758 | 1,994 | 19936,699 |
| 4276 | 18199A00500759 | OV | Olivar | Granada | Cuevas del Campo | 18199 | 5 | 759 | 1,175 | 11753,178 |
| 4277 | 18199A00500760 | FY | Frutal | Granada | Cuevas del Campo | 18199 | 5 | 760 | 1,27 | 12697,504 |
| 4278 | 18199A00500761 | OV | Olivar | Granada | Cuevas del Campo | 18199 | 5 | 761 | 1,05 | 10503,053 |
| 4279 | 18199A00500762 | OV | Olivar | Granada | Cuevas del Campo | 18199 | 5 | 762 | 0,501 | 5005,587 |
| 4280 | 18199A00500763 | OV | Olivar | Granada | Cuevas del Campo | 18199 | 5 | 763 | 1,322 | 13217,263 |
| 4281 | 18199A00500764 | OV | Olivar | Granada | Cuevas del Campo | 18199 | 5 | 764 | 1,214 | 12142,459 |
| 4282 | 18199A00500765 | OV | Olivar | Granada | Cuevas del Campo | 18199 | 5 | 765 | 1,828 | 18279,592 |
| 4283 | 18199A00500766 | OV | Olivar | Granada | Cuevas del Campo | 18199 | 5 | 766 | 1,326 | 13264,602 |
| 4284 | 18199A00500767 | OV | Olivar | Granada | Cuevas del Campo | 18199 | 5 | 767 | 1,337 | 13370,812 |
| 4285 | 18199A00500768 | OV | Olivar | Granada | Cuevas del Campo | 18199 | 5 | 768 | 2,006 | 20059,2 |
| 4286 | 18199A00500769 | OV | Olivar | Granada | Cuevas del Campo | 18199 | 5 | 769 | 1,362 | 13622,713 |
| 4287 | 18199A00500770 | OV | Olivar | Granada | Cuevas del Campo | 18199 | 5 | 770 | 2,162 | 21621,914 |
| 4288 | 18199A00500771 | OV | Olivar | Granada | Cuevas del Campo | 18199 | 5 | 771 | 1,361 | 13610,002 |
| 4289 | 18199A00500772 | OV | Olivar | Granada | Cuevas del Campo | 18199 | 5 | 772 | 0,852 | 8515,387 |
| 4290 | 18199A00500773 | OV | Olivar | Granada | Cuevas del Campo | 18199 | 5 | 773 | 0,75 | 7495,246 |
| 4291 | 18199A00500774 | OV | Olivar | Granada | Cuevas del Campo | 18199 | 5 | 774 | 1,043 | 10426,983 |
| 4292 | 18199A00500775 | OV | Olivar | Granada | Cuevas del Campo | 18199 | 5 | 775 | 0,721 | 7212,116 |
| 4293 | 18199A00500776 | OV | Olivar | Granada | Cuevas del Campo | 18199 | 5 | 776 | 1,16 | 11603,109 |
| 4294 | 18199A00500777 | OV | Olivar | Granada | Cuevas del Campo | 18199 | 5 | 777 | 0,655 | 6546,609 |
| 4295 | 18199A00500778 | OV | Olivar | Granada | Cuevas del Campo | 18199 | 5 | 778 | 1,424 | 14240,831 |
| 4296 | 18199A00500779 | OV | Olivar | Granada | Cuevas del Campo | 18199 | 5 | 779 | 0,499 | 4989,757 |
| 4297 | 18199A00500780 | OV | Olivar | Granada | Cuevas del Campo | 18199 | 5 | 780 | 3,241 | 32410,09 |
| 4298 | 18199A00500780 | TA | Tierra arable | Granada | Cuevas del Campo | 18199 | 5 | 780 | 0,077 | 767,334 |
| 4299 | 18199A00500780 | VI | Viñedo | Granada | Cuevas del Campo | 18199 | 5 | 780 | 0,076 | 761,126 |
| 4300 | 18199A00500781 | OV | Olivar | Granada | Cuevas del Campo | 18199 | 5 | 781 | 0,563 | 5631,551 |
| 4301 | 18199A00500782 | OV | Olivar | Granada | Cuevas del Campo | 18199 | 5 | 782 | 1,247 | 12473,058 |
| 4302 | 18199A00500783 | OV | Olivar | Granada | Cuevas del Campo | 18199 | 5 | 783 | 1,07 | 10697,927 |
| 4303 | 18199A00500784 | OV | Olivar | Granada | Cuevas del Campo | 18199 | 5 | 784 | 4,366 | 43660,699 |
| 4304 | 18199A00500785 | TA | Tierra arable | Granada | Cuevas del Campo | 18199 | 5 | 785 | 0,473 | 4731,559 |
| 4305 | 18199A00500786 | OV | Olivar | Granada | Cuevas del Campo | 18199 | 5 | 786 | 1,318 | 13181,779 |
| 4306 | 18199A00500787 | OV | Olivar | Granada | Cuevas del Campo | 18199 | 5 | 787 | 0,522 | 5224,824 |
| 4307 | 18199A00500788 | OV | Olivar | Granada | Cuevas del Campo | 18199 | 5 | 788 | 0,014 | 136,826 |
| 4308 | 18199A00500788 | TA | Tierra arable | Granada | Cuevas del Campo | 18199 | 5 | 788 | 2,284 | 22835,062 |
| 4309 | 18199A00500788 | VO | Olivar-Viñedo | Granada | Cuevas del Campo | 18199 | 5 | 788 | 0,023 | 234,505 |
| 4310 | 18199A00500789 | OV | Olivar | Granada | Cuevas del Campo | 18199 | 5 | 789 | 0,786 | 7859,099 |
| 4311 | 18199A00500789 | TA | Tierra arable | Granada | Cuevas del Campo | 18199 | 5 | 789 | 0,02 | 195,088 |
| 4312 | 18199A00500790 | OV | Olivar | Granada | Cuevas del Campo | 18199 | 5 | 790 | 1,051 | 10513,692 |
| 4313 | 18199A00500791 | OV | Olivar | Granada | Cuevas del Campo | 18199 | 5 | 791 | 1,238 | 12383,844 |
| 4314 | 18199A00500793 | OV | Olivar | Granada | Cuevas del Campo | 18199 | 5 | 793 | 1,759 | 17587,216 |
| 4315 | 18199A00500793 | VO | Olivar-Viñedo | Granada | Cuevas del Campo | 18199 | 5 | 793 | 0,149 | 1486,734 |
| 4316 | 18199A00500794 | OV | Olivar | Granada | Cuevas del Campo | 18199 | 5 | 794 | 1,867 | 18672,827 |
| 4317 | 18199A00500795 | OV | Olivar | Granada | Cuevas del Campo | 18199 | 5 | 795 | 2,233 | 22333,813 |
| 4318 | 18199A00500796 | OV | Olivar | Granada | Cuevas del Campo | 18199 | 5 | 796 | 1,399 | 13985,486 |
| 4319 | 18199A00500797 | OV | Olivar | Granada | Cuevas del Campo | 18199 | 5 | 797 | 0,568 | 5676,376 |
| 4320 | 18199A00500798 | OV | Olivar | Granada | Cuevas del Campo | 18199 | 5 | 798 | 2,395 | 23952,198 |
| 4321 | 18199A00500799 | OV | Olivar | Granada | Cuevas del Campo | 18199 | 5 | 799 | 3,16 | 31598,178 |
| 4322 | 18199A00500800 | OV | Olivar | Granada | Cuevas del Campo | 18199 | 5 | 800 | 1,073 | 10727,569 |
| 4323 | 18199A00500801 | OV | Olivar | Granada | Cuevas del Campo | 18199 | 5 | 801 | 0,766 | 7659,311 |
| 4324 | 18199A00500801 | TA | Tierra arable | Granada | Cuevas del Campo | 18199 | 5 | 801 | 0,014 | 140,833 |
| 4325 | 18199A00500802 | OV | Olivar | Granada | Cuevas del Campo | 18199 | 5 | 802 | 4,176 | 41755,077 |
| 4326 | 18199A00500802 | TA | Tierra arable | Granada | Cuevas del Campo | 18199 | 5 | 802 | 0,05 | 499,032 |
| 4327 | 18199A00500803 | OV | Olivar | Granada | Cuevas del Campo | 18199 | 5 | 803 | 1,224 | 12236,05 |
| 4328 | 18199A00500804 | OV | Olivar | Granada | Cuevas del Campo | 18199 | 5 | 804 | 0,363 | 3632,859 |
| 4329 | 18199A00500804 | TA | Tierra arable | Granada | Cuevas del Campo | 18199 | 5 | 804 | 0,017 | 173,009 |
| 4330 | 18199A00500805 | OV | Olivar | Granada | Cuevas del Campo | 18199 | 5 | 805 | 1,11 | 11103,261 |
| 4331 | 18199A00500806 | OV | Olivar | Granada | Cuevas del Campo | 18199 | 5 | 806 | 0,017 | 173,318 |
| 4332 | 18199A00500806 | TA | Tierra arable | Granada | Cuevas del Campo | 18199 | 5 | 806 | 1,047 | 10469,139 |
| 4333 | 18199A00500807 | OV | Olivar | Granada | Cuevas del Campo | 18199 | 5 | 807 | 1,341 | 13408,5 |
| 4334 | 18199A00500808 | OV | Olivar | Granada | Cuevas del Campo | 18199 | 5 | 808 | 0,169 | 1692,978 |
| 4335 | 18199A00500808 | TA | Tierra arable | Granada | Cuevas del Campo | 18199 | 5 | 808 | 0,672 | 6716,941 |
| 4336 | 18199A00500809 | OV | Olivar | Granada | Cuevas del Campo | 18199 | 5 | 809 | 0,405 | 4052,605 |
| 4337 | 18199A00500809 | TA | Tierra arable | Granada | Cuevas del Campo | 18199 | 5 | 809 | 0,009 | 87,21 |
| 4338 | 18199A00500810 | OV | Olivar | Granada | Cuevas del Campo | 18199 | 5 | 810 | 0,494 | 4943,729 |
| 4339 | 18199A00500811 | OV | Olivar | Granada | Cuevas del Campo | 18199 | 5 | 811 | 0,564 | 5644,519 |
| 4340 | 18199A00500812 | OV | Olivar | Granada | Cuevas del Campo | 18199 | 5 | 812 | 1,137 | 11367,641 |
| 4341 | 18199A00500813 | OV | Olivar | Granada | Cuevas del Campo | 18199 | 5 | 813 | 0,983 | 9834,222 |
| 4342 | 18199A00500814 | OV | Olivar | Granada | Cuevas del Campo | 18199 | 5 | 814 | 2,797 | 27966,423 |
| 4343 | 18199A00500815 | OV | Olivar | Granada | Cuevas del Campo | 18199 | 5 | 815 | 1,301 | 13009,317 |
| 4344 | 18199A00500816 | OV | Olivar | Granada | Cuevas del Campo | 18199 | 5 | 816 | 1,332 | 13323,645 |
| 4345 | 18199A00500817 | OV | Olivar | Granada | Cuevas del Campo | 18199 | 5 | 817 | 0,533 | 5334,05 |
| 4346 | 18199A00500818 | OV | Olivar | Granada | Cuevas del Campo | 18199 | 5 | 818 | 0,532 | 5315,117 |

| Nº | Ref. Catastral | CD Uso | Uso | Provincia | Municipio | Codigo INE | Polígono | Parcela | Area (ha) | Area ($m^2$) |
|---|---|---|---|---|---|---|---|---|---|---|
| 4347 | 18199A00500819 | OV | Olivar | Granada | Cuevas del Campo | 18199 | 5 | 819 | 2,504 | 25041,296 |
| 4348 | 18199A00500820 | OV | Olivar | Granada | Cuevas del Campo | 18199 | 5 | 820 | 0,589 | 5894,628 |
| 4349 | 18199A00500821 | OV | Olivar | Granada | Cuevas del Campo | 18199 | 5 | 821 | 0,608 | 6084,264 |
| 4350 | 18199A00500822 | OV | Olivar | Granada | Cuevas del Campo | 18199 | 5 | 822 | 2,554 | 25540,67 |
| 4351 | 18199A00500823 | OV | Olivar | Granada | Cuevas del Campo | 18199 | 5 | 823 | 1,22 | 12204,237 |
| 4352 | 18199A00500824 | OV | Olivar | Granada | Cuevas del Campo | 18199 | 5 | 824 | 1,692 | 16918,705 |
| 4353 | 18199A00500825 | OV | Olivar | Granada | Cuevas del Campo | 18199 | 5 | 825 | 1,149 | 11490,02 |
| 4354 | 18199A00500826 | OV | Olivar | Granada | Cuevas del Campo | 18199 | 5 | 826 | 1,392 | 13920,313 |
| 4355 | 18199A00500827 | OV | Olivar | Granada | Cuevas del Campo | 18199 | 5 | 827 | 0,865 | 8650,975 |
| 4356 | 18199A00500828 | OV | Olivar | Granada | Cuevas del Campo | 18199 | 5 | 828 | 0,784 | 7843,112 |
| 4357 | 18199A00500829 | OV | Olivar | Granada | Cuevas del Campo | 18199 | 5 | 829 | 0,655 | 6549,408 |
| 4358 | 18199A00500830 | OV | Olivar | Granada | Cuevas del Campo | 18199 | 5 | 830 | 0,78 | 7796,746 |
| 4359 | 18199A00500831 | OV | Olivar | Granada | Cuevas del Campo | 18199 | 5 | 831 | 0,887 | 8865,978 |
| 4360 | 18199A00500832 | OV | Olivar | Granada | Cuevas del Campo | 18199 | 5 | 832 | 0,814 | 8140,415 |
| 4361 | 18199A00500833 | OV | Olivar | Granada | Cuevas del Campo | 18199 | 5 | 833 | 0,802 | 8015,766 |
| 4362 | 18199A00500834 | OV | Olivar | Granada | Cuevas del Campo | 18199 | 5 | 834 | 0,748 | 7481,197 |
| 4363 | 18199A00500835 | OV | Olivar | Granada | Cuevas del Campo | 18199 | 5 | 835 | 1,354 | 13541,104 |
| 4364 | 18199A00500836 | OV | Olivar | Granada | Cuevas del Campo | 18199 | 5 | 836 | 1,401 | 14012,238 |
| 4365 | 18199A00500837 | OV | Olivar | Granada | Cuevas del Campo | 18199 | 5 | 837 | 1,231 | 12310,81 |
| 4366 | 18199A00500838 | OV | Olivar | Granada | Cuevas del Campo | 18199 | 5 | 838 | 1,722 | 17220,221 |
| 4367 | 18199A00500839 | OV | Olivar | Granada | Cuevas del Campo | 18199 | 5 | 839 | 1,304 | 13038,272 |
| 4368 | 18199A00500840 | OV | Olivar | Granada | Cuevas del Campo | 18199 | 5 | 840 | 1,025 | 10254,955 |
| 4369 | 18199A00500841 | OV | Olivar | Granada | Cuevas del Campo | 18199 | 5 | 841 | 0,681 | 6809,318 |
| 4370 | 18199A00500842 | OV | Olivar | Granada | Cuevas del Campo | 18199 | 5 | 842 | 1,136 | 11359,615 |
| 4371 | 18199A00500843 | OV | Olivar | Granada | Cuevas del Campo | 18199 | 5 | 843 | 2,961 | 29605,983 |
| 4372 | 18199A00500844 | OV | Olivar | Granada | Cuevas del Campo | 18199 | 5 | 844 | 2,746 | 27458,228 |
| 4373 | 18199A00500845 | FY | Frutal | Granada | Cuevas del Campo | 18199 | 5 | 845 | 0,994 | 9937,209 |
| 4374 | 18199A00500846 | OV | Olivar | Granada | Cuevas del Campo | 18199 | 5 | 846 | 0,741 | 7407,18 |
| 4375 | 18199A00500846 | TA | Tierra arable | Granada | Cuevas del Campo | 18199 | 5 | 846 | 0,028 | 284,055 |
| 4376 | 18199A00500847 | TA | Tierra arable | Granada | Cuevas del Campo | 18199 | 5 | 847 | 1,645 | 16450,94 |
| 4377 | 18199A00500848 | TA | Tierra arable | Granada | Cuevas del Campo | 18199 | 5 | 848 | 0,166 | 1657,763 |
| 4378 | 18199A00500849 | OV | Olivar | Granada | Cuevas del Campo | 18199 | 5 | 849 | 0,061 | 605,855 |
| 4379 | 18199A00500850 | OV | Olivar | Granada | Cuevas del Campo | 18199 | 5 | 850 | 0,523 | 5233,563 |
| 4380 | 18199A00500851 | OV | Olivar | Granada | Cuevas del Campo | 18199 | 5 | 851 | 1,488 | 14879,807 |
| 4381 | 18199A00500852 | OV | Olivar | Granada | Cuevas del Campo | 18199 | 5 | 852 | 1,199 | 11985,731 |
| 4382 | 18199A00500853 | OV | Olivar | Granada | Cuevas del Campo | 18199 | 5 | 853 | 0,688 | 6877,23 |
| 4383 | 18199A00500854 | OV | Olivar | Granada | Cuevas del Campo | 18199 | 5 | 854 | 1,092 | 10923,214 |
| 4384 | 18199A00500855 | OV | Olivar | Granada | Cuevas del Campo | 18199 | 5 | 855 | 0,761 | 7614,119 |
| 4385 | 18199A00500856 | OV | Olivar | Granada | Cuevas del Campo | 18199 | 5 | 856 | 2,09 | 20897,918 |
| 4386 | 18199A00500857 | OV | Olivar | Granada | Cuevas del Campo | 18199 | 5 | 857 | 0,484 | 4841,455 |
| 4387 | 18199A00500858 | OV | Olivar | Granada | Cuevas del Campo | 18199 | 5 | 858 | 0,218 | 2177,176 |
| 4388 | 18199A00500859 | OV | Olivar | Granada | Cuevas del Campo | 18199 | 5 | 859 | 0,364 | 3638,437 |
| 4389 | 18199A00500860 | OV | Olivar | Granada | Cuevas del Campo | 18199 | 5 | 860 | 0,116 | 1164,936 |
| 4390 | 18199A00500861 | OV | Olivar | Granada | Cuevas del Campo | 18199 | 5 | 861 | 0,488 | 4876,989 |
| 4391 | 18199A00500862 | OV | Olivar | Granada | Cuevas del Campo | 18199 | 5 | 862 | 0,189 | 1890,703 |
| 4392 | 18199A00500863 | OV | Olivar | Granada | Cuevas del Campo | 18199 | 5 | 863 | 1,467 | 14665,283 |
| 4393 | 18199A00500864 | OV | Olivar | Granada | Cuevas del Campo | 18199 | 5 | 864 | 1,017 | 10169,56 |
| 4394 | 18199A00500865 | OV | Olivar | Granada | Cuevas del Campo | 18199 | 5 | 865 | 1,004 | 10035,999 |
| 4395 | 18199A00500866 | OV | Olivar | Granada | Cuevas del Campo | 18199 | 5 | 866 | 1,193 | 11934,381 |
| 4396 | 18199A00500866 | TA | Tierra arable | Granada | Cuevas del Campo | 18199 | 5 | 866 | 0,591 | 5906,676 |
| 4397 | 18199A00500867 | OV | Olivar | Granada | Cuevas del Campo | 18199 | 5 | 867 | 0,951 | 9513,75 |
| 4398 | 18199A00500868 | OV | Olivar | Granada | Cuevas del Campo | 18199 | 5 | 868 | 2,369 | 23690,825 |
| 4399 | 18199A00500869 | OV | Olivar | Granada | Cuevas del Campo | 18199 | 5 | 869 | 2,509 | 25091,407 |
| 4400 | 18199A00500870 | OV | Olivar | Granada | Cuevas del Campo | 18199 | 5 | 870 | 1,427 | 14268,501 |
| 4401 | 18199A00500871 | OV | Olivar | Granada | Cuevas del Campo | 18199 | 5 | 871 | 1,344 | 13443,311 |
| 4402 | 18199A00500872 | OV | Olivar | Granada | Cuevas del Campo | 18199 | 5 | 872 | 1,626 | 16261,216 |
| 4403 | 18199A00500873 | OV | Olivar | Granada | Cuevas del Campo | 18199 | 5 | 873 | 1,279 | 12791,113 |
| 4404 | 18199A00500874 | OV | Olivar | Granada | Cuevas del Campo | 18199 | 5 | 874 | 1,262 | 12617,926 |
| 4405 | 18199A00500875 | OV | Olivar | Granada | Cuevas del Campo | 18199 | 5 | 875 | 1,132 | 11318,843 |
| 4406 | 18199A00500876 | OV | Olivar | Granada | Cuevas del Campo | 18199 | 5 | 876 | 2,074 | 20737,206 |
| 4407 | 18199A00500877 | OV | Olivar | Granada | Cuevas del Campo | 18199 | 5 | 877 | 1,54 | 15401,344 |
| 4408 | 18199A00500878 | OV | Olivar | Granada | Cuevas del Campo | 18199 | 5 | 878 | 0,922 | 9216,131 |
| 4409 | 18199A00500879 | OV | Olivar | Granada | Cuevas del Campo | 18199 | 5 | 879 | 0,727 | 7268,542 |
| 4410 | 18199A00500880 | OV | Olivar | Granada | Cuevas del Campo | 18199 | 5 | 880 | 0,795 | 7946,369 |
| 4411 | 18199A00500881 | OV | Olivar | Granada | Cuevas del Campo | 18199 | 5 | 881 | 1,516 | 15164,374 |
| 4412 | 18199A00500882 | OV | Olivar | Granada | Cuevas del Campo | 18199 | 5 | 882 | 1,161 | 11606,638 |
| 4413 | 18199A00500883 | OV | Olivar | Granada | Cuevas del Campo | 18199 | 5 | 883 | 1,252 | 12519,636 |
| 4414 | 18199A00500884 | OV | Olivar | Granada | Cuevas del Campo | 18199 | 5 | 884 | 1,883 | 18834,933 |
| 4415 | 18199A00500885 | OV | Olivar | Granada | Cuevas del Campo | 18199 | 5 | 885 | 0,808 | 8076,579 |
| 4416 | 18199A00500886 | OV | Olivar | Granada | Cuevas del Campo | 18199 | 5 | 886 | 1,052 | 10519,999 |
| 4417 | 18199A00500887 | OV | Olivar | Granada | Cuevas del Campo | 18199 | 5 | 887 | 1,015 | 10151 |
| 4418 | 18199A00500888 | OV | Olivar | Granada | Cuevas del Campo | 18199 | 5 | 888 | 2,613 | 26134,531 |
| 4419 | 18199A00500889 | OV | Olivar | Granada | Cuevas del Campo | 18199 | 5 | 889 | 1,519 | 15188,544 |
| 4420 | 18199A00500890 | OV | Olivar | Granada | Cuevas del Campo | 18199 | 5 | 890 | 1,153 | 11528,803 |
| 4421 | 18199A00500891 | OV | Olivar | Granada | Cuevas del Campo | 18199 | 5 | 891 | 1,775 | 17748,841 |
| 4422 | 18199A00500892 | OV | Olivar | Granada | Cuevas del Campo | 18199 | 5 | 892 | 0,639 | 6392,459 |
| 4423 | 18199A00500893 | OV | Olivar | Granada | Cuevas del Campo | 18199 | 5 | 893 | 1,104 | 11041,432 |
| 4424 | 18199A00500895 | OV | Olivar | Granada | Cuevas del Campo | 18199 | 5 | 895 | 0,715 | 7146,008 |
| 4425 | 18199A00500899 | OV | Olivar | Granada | Cuevas del Campo | 18199 | 5 | 899 | 1,743 | 17425,417 |
| 4426 | 18199A00500900 | OV | Olivar | Granada | Cuevas del Campo | 18199 | 5 | 900 | 0,745 | 7446,031 |
| 4427 | 18199A00500901 | OV | Olivar | Granada | Cuevas del Campo | 18199 | 5 | 901 | 1,718 | 17180,394 |
| 4428 | 18199A00500902 | OV | Olivar | Granada | Cuevas del Campo | 18199 | 5 | 902 | 2,188 | 21884,164 |

| Nº | Ref. Catastral | CD Uso | Uso | Provincia | Municipio | Codigo INE | Polígono | Parcela | Area (ha) | Area ($m^2$) |
|---|---|---|---|---|---|---|---|---|---|---|
| 4429 | 18199A00500903 | OV | Olivar | Granada | Cuevas del Campo | 18199 | 5 | 903 | 0,064 | 640,72 |
| 4430 | 18199A00500904 | OV | Olivar | Granada | Cuevas del Campo | 18199 | 5 | 904 | 0,629 | 6293,297 |
| 4431 | 18199A00500905 | OV | Olivar | Granada | Cuevas del Campo | 18199 | 5 | 905 | 0,526 | 5263,774 |
| 4432 | 18199A00500905 | TA | Tierra arable | Granada | Cuevas del Campo | 18199 | 5 | 905 | 0,009 | 89,506 |
| 4433 | 18199A00500907 | OV | Olivar | Granada | Cuevas del Campo | 18199 | 5 | 907 | 1,564 | 15644,466 |
| 4434 | 18199A00500908 | OV | Olivar | Granada | Cuevas del Campo | 18199 | 5 | 908 | 0,607 | 6069,646 |
| 4435 | 18199A00500910 | OV | Olivar | Granada | Cuevas del Campo | 18199 | 5 | 910 | 2,079 | 20787,384 |
| 4436 | 18199A00500911 | FY | Frutal | Granada | Cuevas del Campo | 18199 | 5 | 911 | 0,34 | 3402,248 |
| 4437 | 18199A00500912 | OV | Olivar | Granada | Cuevas del Campo | 18199 | 5 | 912 | 0,073 | 729,179 |
| 4438 | 18199A00500913 | FY | Frutal | Granada | Cuevas del Campo | 18199 | 5 | 913 | 0,046 | 458,932 |
| 4439 | 18199A00500914 | FY | Frutal | Granada | Cuevas del Campo | 18199 | 5 | 914 | 0,025 | 249,882 |
| 4440 | 18199A00500915 | OV | Olivar | Granada | Cuevas del Campo | 18199 | 5 | 915 | 0,035 | 350,973 |
| 4441 | 18199A00500916 | OV | Olivar | Granada | Cuevas del Campo | 18199 | 5 | 916 | 1,195 | 11950,276 |
| 4442 | 18199A00500917 | OV | Olivar | Granada | Cuevas del Campo | 18199 | 5 | 917 | 1,466 | 14658,433 |
| 4443 | 18199A00500929 | OV | Olivar | Granada | Cuevas del Campo | 18199 | 5 | 929 | 2,04 | 20403,306 |
| 4444 | 18199A00500930 | OV | Olivar | Granada | Cuevas del Campo | 18199 | 5 | 930 | 0,806 | 8055,587 |
| 4445 | 18199A00500931 | OV | Olivar | Granada | Cuevas del Campo | 18199 | 5 | 931 | 0,87 | 8700,993 |
| 4446 | 18199A00500932 | OV | Olivar | Granada | Cuevas del Campo | 18199 | 5 | 932 | 0,435 | 4348,954 |
| 4447 | 18199A00500933 | OV | Olivar | Granada | Cuevas del Campo | 18199 | 5 | 933 | 0,996 | 9955,707 |
| 4448 | 18199A00500934 | OV | Olivar | Granada | Cuevas del Campo | 18199 | 5 | 934 | 0,978 | 9778,541 |
| 4449 | 18199A00500937 | FY | Frutal | Granada | Cuevas del Campo | 18199 | 5 | 937 | 0,024 | 244,069 |
| 4450 | 18199A00500938 | OV | Olivar | Granada | Cuevas del Campo | 18199 | 5 | 938 | 0,903 | 9026,086 |
| 4451 | 18199A00500939 | OV | Olivar | Granada | Cuevas del Campo | 18199 | 5 | 939 | 0,59 | 5899,166 |
| 4452 | 18199A00500940 | OV | Olivar | Granada | Cuevas del Campo | 18199 | 5 | 940 | 1,523 | 15227,197 |
| 4453 | 18199A00500941 | OV | Olivar | Granada | Cuevas del Campo | 18199 | 5 | 941 | 0,79 | 7896,38 |
| 4454 | 18199A00500942 | FS | Frutal de cáscara | Granada | Cuevas del Campo | 18199 | 5 | 942 | 1,669 | 16687,88 |
| 4455 | 18199A00500943 | OV | Olivar | Granada | Cuevas del Campo | 18199 | 5 | 943 | 0,74 | 7399,338 |
| 4456 | 18199A00500944 | OV | Olivar | Granada | Cuevas del Campo | 18199 | 5 | 944 | 0,616 | 6155,178 |
| 4457 | 18199A00500945 | OV | Olivar | Granada | Cuevas del Campo | 18199 | 5 | 945 | 0,655 | 6549,892 |
| 4458 | 18199A00500946 | OV | Olivar | Granada | Cuevas del Campo | 18199 | 5 | 946 | 1,207 | 12069,192 |
| 4459 | 18199A00500947 | OV | Olivar | Granada | Cuevas del Campo | 18199 | 5 | 947 | 0,597 | 5967,891 |
| 4460 | 18199A00500948 | OV | Olivar | Granada | Cuevas del Campo | 18199 | 5 | 948 | 0,13 | 1298,277 |
| 4461 | 18199A00500949 | OV | Olivar | Granada | Cuevas del Campo | 18199 | 5 | 949 | 0,328 | 3282,12 |
| 4462 | 18199A00500950 | OV | Olivar | Granada | Cuevas del Campo | 18199 | 5 | 950 | 0,256 | 2563,612 |
| 4463 | 18199A00500951 | OV | Olivar | Granada | Cuevas del Campo | 18199 | 5 | 951 | 0,496 | 4960,852 |
| 4464 | 18199A00500952 | OV | Olivar | Granada | Cuevas del Campo | 18199 | 5 | 952 | 0,49 | 4903,633 |
| 4465 | 18199A00500953 | OV | Olivar | Granada | Cuevas del Campo | 18199 | 5 | 953 | 0,291 | 2906,307 |
| 4466 | 18199A00500954 | OV | Olivar | Granada | Cuevas del Campo | 18199 | 5 | 954 | 0,053 | 529,602 |
| 4467 | 18199A00500955 | OV | Olivar | Granada | Cuevas del Campo | 18199 | 5 | 955 | 0,541 | 5406,812 |
| 4468 | 18199A00500956 | OV | Olivar | Granada | Cuevas del Campo | 18199 | 5 | 956 | 0,45 | 4501,005 |
| 4469 | 18199A00500957 | OV | Olivar | Granada | Cuevas del Campo | 18199 | 5 | 957 | 0,909 | 9086,535 |
| 4470 | 18199A00500958 | OV | Olivar | Granada | Cuevas del Campo | 18199 | 5 | 958 | 0,802 | 8024,776 |
| 4471 | 18199A00500959 | OV | Olivar | Granada | Cuevas del Campo | 18199 | 5 | 959 | 3,015 | 30152,61 |
| 4472 | 18199A00500960 | OV | Olivar | Granada | Cuevas del Campo | 18199 | 5 | 960 | 0,135 | 1353,087 |
| 4473 | 18199A00500961 | OV | Olivar | Granada | Cuevas del Campo | 18199 | 5 | 961 | 0,177 | 1771,841 |
| 4474 | 18199A00500962 | OV | Olivar | Granada | Cuevas del Campo | 18199 | 5 | 962 | 0,45 | 4500,447 |
| 4475 | 18199A00500966 | OV | Olivar | Granada | Cuevas del Campo | 18199 | 5 | 966 | 1,911 | 19112,474 |
| 4476 | 18199A00500967 | OV | Olivar | Granada | Cuevas del Campo | 18199 | 5 | 967 | 0,284 | 2844,382 |
| 4477 | 18199A00500968 | OV | Olivar | Granada | Cuevas del Campo | 18199 | 5 | 968 | 0,185 | 1846,147 |
| 4478 | 18199A00500969 | OV | Olivar | Granada | Cuevas del Campo | 18199 | 5 | 969 | 1,706 | 17055,291 |
| 4479 | 18199A00500970 | OV | Olivar | Granada | Cuevas del Campo | 18199 | 5 | 970 | 0,081 | 813,286 |
| 4480 | 18199A00500971 | OV | Olivar | Granada | Cuevas del Campo | 18199 | 5 | 971 | 0,293 | 2930,08 |
| 4481 | 18199A00500973 | TA | Tierra arable | Granada | Cuevas del Campo | 18199 | 5 | 973 | 0,02 | 203,379 |
| 4482 | 18199A00500974 | OV | Olivar | Granada | Cuevas del Campo | 18199 | 5 | 974 | 0,65 | 6504,331 |
| 4483 | 18199A00500976 | OV | Olivar | Granada | Cuevas del Campo | 18199 | 5 | 976 | 0,566 | 5661,306 |
| 4484 | 18199A00500977 | OV | Olivar | Granada | Cuevas del Campo | 18199 | 5 | 977 | 1,08 | 10801,063 |
| 4485 | 18199A00500978 | OV | Olivar | Granada | Cuevas del Campo | 18199 | 5 | 978 | 1,997 | 19966,025 |
| 4486 | 18199A00500979 | OV | Olivar | Granada | Cuevas del Campo | 18199 | 5 | 979 | 0,317 | 3166,342 |
| 4487 | 18199A00500980 | OV | Olivar | Granada | Cuevas del Campo | 18199 | 5 | 980 | 0,027 | 270,364 |
| 4488 | 18199A00500983 | OV | Olivar | Granada | Cuevas del Campo | 18199 | 5 | 983 | 1,691 | 16914,454 |
| 4489 | 18199A00500985 | OV | Olivar | Granada | Cuevas del Campo | 18199 | 5 | 985 | 0,146 | 1460,649 |
| 4490 | 18199A00500986 | OV | Olivar | Granada | Cuevas del Campo | 18199 | 5 | 986 | 0,68 | 6801,835 |
| 4491 | 18199A00500988 | TA | Tierra arable | Granada | Cuevas del Campo | 18199 | 5 | 988 | 0,038 | 380,032 |
| 4492 | 18199A00500989 | TA | Tierra arable | Granada | Cuevas del Campo | 18199 | 5 | 989 | 0,094 | 939,028 |
| 4493 | 18199A00500990 | OV | Olivar | Granada | Cuevas del Campo | 18199 | 5 | 990 | 0,075 | 750,368 |
| 4494 | 18199A00500990 | TA | Tierra arable | Granada | Cuevas del Campo | 18199 | 5 | 990 | 0,147 | 1472,982 |
| 4495 | 18199A00500992 | FY | Frutal | Granada | Cuevas del Campo | 18199 | 5 | 992 | 0,021 | 208,224 |
| 4496 | 18199A00500992 | TA | Tierra arable | Granada | Cuevas del Campo | 18199 | 5 | 992 | 0,047 | 474,79 |
| 4497 | 18199A00500993 | OV | Olivar | Granada | Cuevas del Campo | 18199 | 5 | 993 | 0,016 | 163,667 |
| 4498 | 18199A00500993 | TA | Tierra arable | Granada | Cuevas del Campo | 18199 | 5 | 993 | 0,04 | 398,474 |
| 4499 | 18199A00500994 | OV | Olivar | Granada | Cuevas del Campo | 18199 | 5 | 994 | 0,131 | 1308,988 |
| 4500 | 18199A00500995 | OV | Olivar | Granada | Cuevas del Campo | 18199 | 5 | 995 | 0,107 | 1065,021 |
| 4501 | 18199A00500996 | OV | Olivar | Granada | Cuevas del Campo | 18199 | 5 | 996 | 0,09 | 897,857 |
| 4502 | 18199A00500997 | OV | Olivar | Granada | Cuevas del Campo | 18199 | 5 | 997 | 0,079 | 793,938 |
| 4503 | 18199A00500998 | OV | Olivar | Granada | Cuevas del Campo | 18199 | 5 | 998 | 0,068 | 681,197 |
| 4504 | 18199A00500999 | OV | Olivar | Granada | Cuevas del Campo | 18199 | 5 | 999 | 0,132 | 1322,909 |
| 4505 | 18199A00501000 | OV | Olivar | Granada | Cuevas del Campo | 18199 | 5 | 1000 | 0,152 | 1521,115 |
| 4506 | 18199A00501001 | OV | Olivar | Granada | Cuevas del Campo | 18199 | 5 | 1001 | 0,123 | 1226,848 |
| 4507 | 18199A00501002 | OV | Olivar | Granada | Cuevas del Campo | 18199 | 5 | 1002 | 0,133 | 1330,023 |
| 4508 | 18199A00501003 | OV | Olivar | Granada | Cuevas del Campo | 18199 | 5 | 1003 | 0,113 | 1127,746 |
| 4509 | 18199A00501004 | OV | Olivar | Granada | Cuevas del Campo | 18199 | 5 | 1004 | 0,126 | 1261,925 |
| 4510 | 18199A00501005 | OV | Olivar | Granada | Cuevas del Campo | 18199 | 5 | 1005 | 0,165 | 1646,848 |

| Nº | Ref. Catastral | CD Uso | Uso | Provincia | Municipio | Codigo INE | Polígono | Parcela | Area (ha) | Area ($m^2$) |
|---|---|---|---|---|---|---|---|---|---|---|
| 4511 | 18199A00501005 | TA | Tierra arable | Granada | Cuevas del Campo | 18199 | 5 | 1005 | 0,038 | 384,124 |
| 4512 | 18199A00501006 | OV | Olivar | Granada | Cuevas del Campo | 18199 | 5 | 1006 | 0,143 | 1425,765 |
| 4513 | 18199A00501007 | OV | Olivar | Granada | Cuevas del Campo | 18199 | 5 | 1007 | 0,063 | 629,098 |
| 4514 | 18199A00501008 | OV | Olivar | Granada | Cuevas del Campo | 18199 | 5 | 1008 | 0,122 | 1215,573 |
| 4515 | 18199A00501009 | OV | Olivar | Granada | Cuevas del Campo | 18199 | 5 | 1009 | 0,642 | 6422,611 |
| 4516 | 18199A00501010 | OV | Olivar | Granada | Cuevas del Campo | 18199 | 5 | 1010 | 0,621 | 6214,182 |
| 4517 | 18199A00501012 | OV | Olivar | Granada | Cuevas del Campo | 18199 | 5 | 1012 | 0,558 | 5576,13 |
| 4518 | 18199A00501013 | OV | Olivar | Granada | Cuevas del Campo | 18199 | 5 | 1013 | 0,107 | 1073,464 |
| 4519 | 18199A00501014 | OV | Olivar | Granada | Cuevas del Campo | 18199 | 5 | 1014 | 0,228 | 2283,413 |
| 4520 | 18199A00501014 | TA | Tierra arable | Granada | Cuevas del Campo | 18199 | 5 | 1014 | 0,029 | 290,021 |
| 4521 | 18199A00501015 | TA | Tierra arable | Granada | Cuevas del Campo | 18199 | 5 | 1015 | 0,184 | 1839,227 |
| 4522 | 18199A00501016 | TA | Tierra arable | Granada | Cuevas del Campo | 18199 | 5 | 1016 | 0,175 | 1753,742 |
| 4523 | 18199A00501017 | OV | Olivar | Granada | Cuevas del Campo | 18199 | 5 | 1017 | 0,257 | 2572,961 |
| 4524 | 18199A00501018 | OV | Olivar | Granada | Cuevas del Campo | 18199 | 5 | 1018 | 0,286 | 2864,156 |
| 4525 | 18199A00501019 | OV | Olivar | Granada | Cuevas del Campo | 18199 | 5 | 1019 | 0,383 | 3826,602 |
| 4526 | 18199A00501020 | OV | Olivar | Granada | Cuevas del Campo | 18199 | 5 | 1020 | 0,368 | 3682,457 |
| 4527 | 18199A00501021 | OV | Olivar | Granada | Cuevas del Campo | 18199 | 5 | 1021 | 0,058 | 576,237 |
| 4528 | 18199A00501022 | OV | Olivar | Granada | Cuevas del Campo | 18199 | 5 | 1022 | 0,092 | 922,384 |
| 4529 | 18199A00501023 | OV | Olivar | Granada | Cuevas del Campo | 18199 | 5 | 1023 | 0,067 | 666,055 |
| 4530 | 18199A00501024 | OV | Olivar | Granada | Cuevas del Campo | 18199 | 5 | 1024 | 0,04 | 395,549 |
| 4531 | 18199A00501025 | OV | Olivar | Granada | Cuevas del Campo | 18199 | 5 | 1025 | 0,837 | 8368,915 |
| 4532 | 18199A00501026 | OV | Olivar | Granada | Cuevas del Campo | 18199 | 5 | 1026 | 0,631 | 6306,114 |
| 4533 | 18199A00501027 | OV | Olivar | Granada | Cuevas del Campo | 18199 | 5 | 1027 | 0,424 | 4237,042 |
| 4534 | 18199A00501027 | TA | Tierra arable | Granada | Cuevas del Campo | 18199 | 5 | 1027 | 0,126 | 1261,118 |
| 4535 | 18199A00501028 | OV | Olivar | Granada | Cuevas del Campo | 18199 | 5 | 1028 | 0,646 | 6460,894 |
| 4536 | 18199A00501029 | OV | Olivar | Granada | Cuevas del Campo | 18199 | 5 | 1029 | 0,084 | 837,135 |
| 4537 | 18199A00501030 | OV | Olivar | Granada | Cuevas del Campo | 18199 | 5 | 1030 | 0,95 | 9501,277 |
| 4538 | 18199A00501031 | TA | Tierra arable | Granada | Cuevas del Campo | 18199 | 5 | 1031 | 0,056 | 557,542 |
| 4539 | 18199A00501032 | OV | Olivar | Granada | Cuevas del Campo | 18199 | 5 | 1032 | 1,009 | 10091,228 |
| 4540 | 18199A00501033 | OV | Olivar | Granada | Cuevas del Campo | 18199 | 5 | 1033 | 0,53 | 5298,581 |
| 4541 | 18199A00501033 | TA | Tierra arable | Granada | Cuevas del Campo | 18199 | 5 | 1033 | 0,008 | 79,61 |
| 4542 | 18199A00501034 | OV | Olivar | Granada | Cuevas del Campo | 18199 | 5 | 1034 | 1,117 | 11171,272 |
| 4543 | 18199A00501035 | OV | Olivar | Granada | Cuevas del Campo | 18199 | 5 | 1035 | 0,596 | 5959,796 |
| 4544 | 18199A00501036 | FY | Frutal | Granada | Cuevas del Campo | 18199 | 5 | 1036 | 0,111 | 1109,292 |
| 4545 | 18199A00501036 | OV | Olivar | Granada | Cuevas del Campo | 18199 | 5 | 1036 | 1,682 | 16824,874 |
| 4546 | 18199A00501037 | OV | Olivar | Granada | Cuevas del Campo | 18199 | 5 | 1037 | 1,984 | 19843,696 |
| 4547 | 18199A00501038 | OV | Olivar | Granada | Cuevas del Campo | 18199 | 5 | 1038 | 1,034 | 10344,324 |
| 4548 | 18199A00501038 | TA | Tierra arable | Granada | Cuevas del Campo | 18199 | 5 | 1038 | 0,007 | 68,053 |
| 4549 | 18199A00501039 | OV | Olivar | Granada | Cuevas del Campo | 18199 | 5 | 1039 | 1,227 | 12265,015 |
| 4550 | 18199A00501040 | OV | Olivar | Granada | Cuevas del Campo | 18199 | 5 | 1040 | 0,928 | 9284,074 |
| 4551 | 18199A00501041 | OV | Olivar | Granada | Cuevas del Campo | 18199 | 5 | 1041 | 0,128 | 1284,108 |
| 4552 | 18199A00501042 | OV | Olivar | Granada | Cuevas del Campo | 18199 | 5 | 1042 | 0,599 | 5991,902 |
| 4553 | 18199A00501044 | OV | Olivar | Granada | Cuevas del Campo | 18199 | 5 | 1044 | 1,168 | 11681,162 |
| 4554 | 18199A00501045 | OV | Olivar | Granada | Cuevas del Campo | 18199 | 5 | 1045 | 0,981 | 9808,7 |
| 4555 | 18199A00501045 | TA | Tierra arable | Granada | Cuevas del Campo | 18199 | 5 | 1045 | 0,055 | 546,363 |
| 4556 | 18199A00501046 | OV | Olivar | Granada | Cuevas del Campo | 18199 | 5 | 1046 | 0,102 | 1022,282 |
| 4557 | 18199A00501048 | OV | Olivar | Granada | Cuevas del Campo | 18199 | 5 | 1048 | 0,953 | 9532,333 |
| 4558 | 18199A00501049 | FY | Frutal | Granada | Cuevas del Campo | 18199 | 5 | 1049 | 0,3 | 3001,75 |
| 4559 | 18199A00501051 | OV | Olivar | Granada | Cuevas del Campo | 18199 | 5 | 1051 | 0,348 | 3478,362 |
| 4560 | 18199A00501052 | OV | Olivar | Granada | Cuevas del Campo | 18199 | 5 | 1052 | 0,105 | 1047,977 |
| 4561 | 18199A00501055 | OV | Olivar | Granada | Cuevas del Campo | 18199 | 5 | 1055 | 2,001 | 20006,851 |
| 4562 | 18199A00501056 | OV | Olivar | Granada | Cuevas del Campo | 18199 | 5 | 1056 | 0,976 | 9755,822 |
| 4563 | 18199A00501057 | OV | Olivar | Granada | Cuevas del Campo | 18199 | 5 | 1057 | 0,867 | 8669,283 |
| 4564 | 18199A00501058 | TA | Tierra arable | Granada | Cuevas del Campo | 18199 | 5 | 1058 | 0,042 | 423,634 |
| 4565 | 18199A00501059 | OV | Olivar | Granada | Cuevas del Campo | 18199 | 5 | 1059 | 2,49 | 24902,976 |
| 4566 | 18199A00501060 | OV | Olivar | Granada | Cuevas del Campo | 18199 | 5 | 1060 | 0,376 | 3758,831 |
| 4567 | 18199A00501061 | OV | Olivar | Granada | Cuevas del Campo | 18199 | 5 | 1061 | 1,525 | 15254,626 |
| 4568 | 18199A00501062 | OV | Olivar | Granada | Cuevas del Campo | 18199 | 5 | 1062 | 1,781 | 17809,854 |
| 4569 | 18199A00501064 | OV | Olivar | Granada | Cuevas del Campo | 18199 | 5 | 1064 | 0,053 | 530,558 |
| 4570 | 18199A00501250 | OV | Olivar | Granada | Cuevas del Campo | 18199 | 5 | 1250 | 0,607 | 6070,395 |
| 4571 | 18199A00501251 | OV | Olivar | Granada | Cuevas del Campo | 18199 | 5 | 1251 | 0,44 | 4404,448 |
| 4572 | 18199A00501252 | OV | Olivar | Granada | Cuevas del Campo | 18199 | 5 | 1252 | 0,216 | 2163,628 |
| 4573 | 18199A00501253 | OV | Olivar | Granada | Cuevas del Campo | 18199 | 5 | 1253 | 0,054 | 544,352 |
| 4574 | 18199A00501254 | OV | Olivar | Granada | Cuevas del Campo | 18199 | 5 | 1254 | 1,101 | 11006,086 |
| 4575 | 18199A00501255 | OV | Olivar | Granada | Cuevas del Campo | 18199 | 5 | 1255 | 0,075 | 753,226 |
| 4576 | 18199A00501256 | OV | Olivar | Granada | Cuevas del Campo | 18199 | 5 | 1256 | 0,077 | 766,672 |
| 4577 | 18199A00501257 | OV | Olivar | Granada | Cuevas del Campo | 18199 | 5 | 1257 | 0,865 | 8653,71 |
| 4578 | 18199A00501258 | OV | Olivar | Granada | Cuevas del Campo | 18199 | 5 | 1258 | 1,803 | 18025,73 |
| 4579 | 18199A00501260 | OV | Olivar | Granada | Cuevas del Campo | 18199 | 5 | 1260 | 0,964 | 9641,251 |
| 4580 | 18199A00501261 | OV | Olivar | Granada | Cuevas del Campo | 18199 | 5 | 1261 | 0,198 | 1977,625 |
| 4581 | 18199A00501262 | OV | Olivar | Granada | Cuevas del Campo | 18199 | 5 | 1262 | 0,448 | 4484,204 |
| 4582 | 18199A00501263 | OV | Olivar | Granada | Cuevas del Campo | 18199 | 5 | 1263 | 0,739 | 7389,716 |
| 4583 | 18199A00501264 | OV | Olivar | Granada | Cuevas del Campo | 18199 | 5 | 1264 | 0,389 | 3892,129 |
| 4584 | 18199A00501267 | OV | Olivar | Granada | Cuevas del Campo | 18199 | 5 | 1267 | 0,888 | 8877,471 |
| 4585 | 18199A00501268 | OV | Olivar | Granada | Cuevas del Campo | 18199 | 5 | 1268 | 0,149 | 1492,374 |
| 4586 | 18199A00501269 | OV | Olivar | Granada | Cuevas del Campo | 18199 | 5 | 1269 | 0,392 | 3917,267 |
| 4587 | 18199A00501271 | OV | Olivar | Granada | Cuevas del Campo | 18199 | 5 | 1271 | 0,185 | 1846,551 |
| 4588 | 18199A00501272 | OV | Olivar | Granada | Cuevas del Campo | 18199 | 5 | 1272 | 0,56 | 5596,549 |
| 4589 | 18199A00501273 | OV | Olivar | Granada | Cuevas del Campo | 18199 | 5 | 1273 | 0,992 | 9915 |
| 4590 | 18199A00501274 | OV | Olivar | Granada | Cuevas del Campo | 18199 | 5 | 1274 | 0,939 | 9393,735 |
| 4591 | 18199A00600002 | FS | Frutal de cáscara | Granada | Cuevas del Campo | 18199 | 6 | 2 | 0,929 | 9293,985 |
| 4592 | 18199A00600005 | TA | Tierra arable | Granada | Cuevas del Campo | 18199 | 6 | 5 | 0,365 | 3654,457 |

| Nº | Ref. Catastral | CD Uso | Uso | Provincia | Municipio | Codigo INE | Polígono | Parcela | Area (ha) | Area ($m^2$) |
|---|---|---|---|---|---|---|---|---|---|---|
| 4593 | 18199A00600006 | FS | Frutal de cáscara | Granada | Cuevas del Campo | 18199 | 6 | 6 | 0,585 | 5848,914 |
| 4594 | 18199A00600007 | FS | Frutal de cáscara | Granada | Cuevas del Campo | 18199 | 6 | 7 | 1,602 | 16019,487 |
| 4595 | 18199A00600008 | FS | Frutal de cáscara | Granada | Cuevas del Campo | 18199 | 6 | 8 | 1,994 | 19939,673 |
| 4596 | 18199A00600009 | FY | Frutal | Granada | Cuevas del Campo | 18199 | 6 | 9 | 0,137 | 1373,51 |
| 4597 | 18199A00600010 | FS | Frutal de cáscara | Granada | Cuevas del Campo | 18199 | 6 | 10 | 2,323 | 23233,979 |
| 4598 | 18199A00600011 | FS | Frutal de cáscara | Granada | Cuevas del Campo | 18199 | 6 | 11 | 1,576 | 15759,304 |
| 4599 | 18199A00600012 | FS | Frutal de cáscara | Granada | Cuevas del Campo | 18199 | 6 | 12 | 0,81 | 8101,219 |
| 4600 | 18199A00600013 | FS | Frutal de cáscara | Granada | Cuevas del Campo | 18199 | 6 | 13 | 1,138 | 11382,608 |
| 4601 | 18199A00600014 | OV | Olivar | Granada | Cuevas del Campo | 18199 | 6 | 14 | 1,105 | 11053,599 |
| 4602 | 18199A00600014 | TA | Tierra arable | Granada | Cuevas del Campo | 18199 | 6 | 14 | 0,023 | 227,686 |
| 4603 | 18199A00600015 | FY | Frutal | Granada | Cuevas del Campo | 18199 | 6 | 15 | 1,915 | 19146,521 |
| 4604 | 18199A00600015 | OV | Olivar | Granada | Cuevas del Campo | 18199 | 6 | 15 | 0,032 | 320,925 |
| 4605 | 18199A00600016 | FY | Frutal | Granada | Cuevas del Campo | 18199 | 6 | 16 | 0,558 | 5579,829 |
| 4606 | 18199A00600017 | OV | Olivar | Granada | Cuevas del Campo | 18199 | 6 | 17 | 0,625 | 6252,704 |
| 4607 | 18199A00600018 | OV | Olivar | Granada | Cuevas del Campo | 18199 | 6 | 18 | 0,789 | 7887,038 |
| 4608 | 18199A00600019 | OV | Olivar | Granada | Cuevas del Campo | 18199 | 6 | 19 | 0,207 | 2070,596 |
| 4609 | 18199A00600020 | FY | Frutal | Granada | Cuevas del Campo | 18199 | 6 | 20 | 0,206 | 2060,969 |
| 4610 | 18199A00600021 | FY | Frutal | Granada | Cuevas del Campo | 18199 | 6 | 21 | 0,413 | 4131,905 |
| 4611 | 18199A00600022 | OV | Olivar | Granada | Cuevas del Campo | 18199 | 6 | 22 | 0,291 | 2909,721 |
| 4612 | 18199A00600023 | OV | Olivar | Granada | Cuevas del Campo | 18199 | 6 | 23 | 0,904 | 9040,602 |
| 4613 | 18199A00600024 | OV | Olivar | Granada | Cuevas del Campo | 18199 | 6 | 24 | 0,272 | 2719,642 |
| 4614 | 18199A00600025 | FS | Frutal de cáscara | Granada | Cuevas del Campo | 18199 | 6 | 25 | 0,478 | 4784,169 |
| 4615 | 18199A00600025 | OV | Olivar | Granada | Cuevas del Campo | 18199 | 6 | 25 | 1,834 | 18337,626 |
| 4616 | 18199A00600026 | FS | Frutal de cáscara | Granada | Cuevas del Campo | 18199 | 6 | 26 | 0,292 | 2924,106 |
| 4617 | 18199A00600027 | FY | Frutal | Granada | Cuevas del Campo | 18199 | 6 | 27 | 0,503 | 5028,244 |
| 4618 | 18199A00600029 | FS | Frutal de cáscara | Granada | Cuevas del Campo | 18199 | 6 | 29 | 2,02 | 20202,953 |
| 4619 | 18199A00600033 | FS | Frutal de cáscara | Granada | Cuevas del Campo | 18199 | 6 | 33 | 2,619 | 26192,269 |
| 4620 | 18199A00600034 | FY | Frutal | Granada | Cuevas del Campo | 18199 | 6 | 34 | 0,078 | 784,903 |
| 4621 | 18199A00600034 | OV | Olivar | Granada | Cuevas del Campo | 18199 | 6 | 34 | 0,35 | 3496,65 |
| 4622 | 18199A00600035 | OV | Olivar | Granada | Cuevas del Campo | 18199 | 6 | 35 | 0,759 | 7585,763 |
| 4623 | 18199A00600036 | OV | Olivar | Granada | Cuevas del Campo | 18199 | 6 | 36 | 0,385 | 3846,054 |
| 4624 | 18199A00600038 | FS | Frutal de cáscara | Granada | Cuevas del Campo | 18199 | 6 | 38 | 0,308 | 3078,625 |
| 4625 | 18199A00600039 | FY | Frutal | Granada | Cuevas del Campo | 18199 | 6 | 39 | 0,19 | 1896,527 |
| 4626 | 18199A00600040 | FS | Frutal de cáscara | Granada | Cuevas del Campo | 18199 | 6 | 40 | 4,362 | 43624,959 |
| 4627 | 18199A00600042 | FS | Frutal de cáscara | Granada | Cuevas del Campo | 18199 | 6 | 42 | 1,613 | 16132,14 |
| 4628 | 18199A00600044 | FS | Frutal de cáscara | Granada | Cuevas del Campo | 18199 | 6 | 44 | 2,149 | 21487,63 |
| 4629 | 18199A00600046 | FS | Frutal de cáscara | Granada | Cuevas del Campo | 18199 | 6 | 46 | 0,205 | 2048,021 |
| 4630 | 18199A00600047 | FS | Frutal de cáscara | Granada | Cuevas del Campo | 18199 | 6 | 47 | 0,393 | 3931,675 |
| 4631 | 18199A00600049 | FS | Frutal de cáscara | Granada | Cuevas del Campo | 18199 | 6 | 49 | 2,189 | 21891,348 |
| 4632 | 18199A00600049 | OV | Olivar | Granada | Cuevas del Campo | 18199 | 6 | 49 | 0,012 | 117,036 |
| 4633 | 18199A00600050 | FS | Frutal de cáscara | Granada | Cuevas del Campo | 18199 | 6 | 50 | 0,005 | 46,714 |
| 4634 | 18199A00600050 | OV | Olivar | Granada | Cuevas del Campo | 18199 | 6 | 50 | 2,406 | 24055,783 |
| 4635 | 18199A00600051 | FS | Frutal de cáscara | Granada | Cuevas del Campo | 18199 | 6 | 51 | 1,508 | 15080,999 |
| 4636 | 18199A00600052 | OV | Olivar | Granada | Cuevas del Campo | 18199 | 6 | 52 | 0,192 | 1920,505 |
| 4637 | 18199A00600053 | OV | Olivar | Granada | Cuevas del Campo | 18199 | 6 | 53 | 0,105 | 1049,326 |
| 4638 | 18199A00600054 | FS | Frutal de cáscara | Granada | Cuevas del Campo | 18199 | 6 | 54 | 5,711 | 57111,658 |
| 4639 | 18199A00600054 | OV | Olivar | Granada | Cuevas del Campo | 18199 | 6 | 54 | 0,89 | 8904,125 |
| 4640 | 18199A00600057 | FS | Frutal de cáscara | Granada | Cuevas del Campo | 18199 | 6 | 57 | 0,08 | 800,393 |
| 4641 | 18199A00600057 | FY | Frutal | Granada | Cuevas del Campo | 18199 | 6 | 57 | 1,559 | 15588,425 |
| 4642 | 18199A00600058 | FS | Frutal de cáscara | Granada | Cuevas del Campo | 18199 | 6 | 58 | 1,949 | 19494,27 |
| 4643 | 18199A00600058 | OV | Olivar | Granada | Cuevas del Campo | 18199 | 6 | 58 | 1,826 | 18259,298 |
| 4644 | 18199A00600059 | FS | Frutal de cáscara | Granada | Cuevas del Campo | 18199 | 6 | 59 | 0,839 | 8393,837 |
| 4645 | 18199A00600060 | TA | Tierra arable | Granada | Cuevas del Campo | 18199 | 6 | 60 | 0,771 | 7708,515 |
| 4646 | 18199A00600061 | FS | Frutal de cáscara | Granada | Cuevas del Campo | 18199 | 6 | 61 | 1,059 | 10593,285 |
| 4647 | 18199A00600062 | FS | Frutal de cáscara | Granada | Cuevas del Campo | 18199 | 6 | 62 | 0,63 | 6301,243 |
| 4648 | 18199A00600064 | FS | Frutal de cáscara | Granada | Cuevas del Campo | 18199 | 6 | 64 | 0,31 | 3101,421 |
| 4649 | 18199A00600066 | FS | Frutal de cáscara | Granada | Cuevas del Campo | 18199 | 6 | 66 | 1,938 | 19375,773 |
| 4650 | 18199A00600066 | OV | Olivar | Granada | Cuevas del Campo | 18199 | 6 | 66 | 0,051 | 506,23 |
| 4651 | 18199A00600067 | FS | Frutal de cáscara | Granada | Cuevas del Campo | 18199 | 6 | 67 | 2,196 | 21958,671 |
| 4652 | 18199A00600067 | OV | Olivar | Granada | Cuevas del Campo | 18199 | 6 | 67 | 0,896 | 8963,713 |
| 4653 | 18199A00600069 | OV | Olivar | Granada | Cuevas del Campo | 18199 | 6 | 69 | 0,144 | 1436,918 |
| 4654 | 18199A00600070 | FL | Frutal de cáscara-Olivar | Granada | Cuevas del Campo | 18199 | 6 | 70 | 0,038 | 377,617 |
| 4655 | 18199A00600070 | FS | Frutal de cáscara | Granada | Cuevas del Campo | 18199 | 6 | 70 | 0,752 | 7520,612 |
| 4656 | 18199A00600071 | OV | Olivar | Granada | Cuevas del Campo | 18199 | 6 | 71 | 0,719 | 7191,676 |
| 4657 | 18199A00600072 | OV | Olivar | Granada | Cuevas del Campo | 18199 | 6 | 72 | 0,155 | 1547,705 |
| 4658 | 18199A00600077 | FS | Frutal de cáscara | Granada | Cuevas del Campo | 18199 | 6 | 77 | 0,563 | 5633,162 |
| 4659 | 18199A00600078 | FS | Frutal de cáscara | Granada | Cuevas del Campo | 18199 | 6 | 78 | 0,249 | 2485,862 |
| 4660 | 18199A00600079 | FY | Frutal | Granada | Cuevas del Campo | 18199 | 6 | 79 | 0,701 | 7012,924 |
| 4661 | 18199A00600079 | TA | Tierra arable | Granada | Cuevas del Campo | 18199 | 6 | 79 | 1,16 | 11599,696 |
| 4662 | 18199A00600080 | FS | Frutal de cáscara | Granada | Cuevas del Campo | 18199 | 6 | 80 | 0,399 | 3994,815 |
| 4663 | 18199A00600088 | FS | Frutal de cáscara | Granada | Cuevas del Campo | 18199 | 6 | 88 | 0,527 | 5266,209 |
| 4664 | 18199A00600089 | TA | Tierra arable | Granada | Cuevas del Campo | 18199 | 6 | 89 | 0,225 | 2254,314 |
| 4665 | 18199A00600090 | TA | Tierra arable | Granada | Cuevas del Campo | 18199 | 6 | 90 | 0,385 | 3845,239 |
| 4666 | 18199A00600091 | OV | Olivar | Granada | Cuevas del Campo | 18199 | 6 | 91 | 0,092 | 921,351 |
| 4667 | 18199A00600091 | TA | Tierra arable | Granada | Cuevas del Campo | 18199 | 6 | 91 | 0,015 | 150,63 |
| 4668 | 18199A00600092 | FY | Frutal | Granada | Cuevas del Campo | 18199 | 6 | 92 | 0,09 | 897,568 |
| 4669 | 18199A00600092 | OV | Olivar | Granada | Cuevas del Campo | 18199 | 6 | 92 | 0,02 | 199,085 |
| 4670 | 18199A00600093 | FS | Frutal de cáscara | Granada | Cuevas del Campo | 18199 | 6 | 93 | 1,31 | 13104,246 |
| 4671 | 18199A00600094 | FS | Frutal de cáscara | Granada | Cuevas del Campo | 18199 | 6 | 94 | 1,979 | 19791,637 |
| 4672 | 18199A00600095 | FS | Frutal de cáscara | Granada | Cuevas del Campo | 18199 | 6 | 95 | 0,098 | 983,684 |
| 4673 | 18199A00600095 | OV | Olivar | Granada | Cuevas del Campo | 18199 | 6 | 95 | 1,047 | 10474,72 |
| 4674 | 18199A00600096 | FS | Frutal de cáscara | Granada | Cuevas del Campo | 18199 | 6 | 96 | 2,114 | 21137,803 |

| Nº | Ref. Catastral | CD Uso | Uso | Provincia | Municipio | Codigo INE | Polígono | Parcela | Area (ha) | Area ($m^2$) |
|---|---|---|---|---|---|---|---|---|---|---|
| 4675 | 18199A00600097 | FS | Frutal de cáscara | Granada | Cuevas del Campo | 18199 | 6 | 97 | 1,97 | 19697,931 |
| 4676 | 18199A00600098 | FS | Frutal de cáscara | Granada | Cuevas del Campo | 18199 | 6 | 98 | 0,387 | 3865,314 |
| 4677 | 18199A00600098 | TA | Tierra arable | Granada | Cuevas del Campo | 18199 | 6 | 98 | 0,038 | 379,244 |
| 4678 | 18199A00600099 | FS | Frutal de cáscara | Granada | Cuevas del Campo | 18199 | 6 | 99 | 0,816 | 8162,018 |
| 4679 | 18199A00600100 | FS | Frutal de cáscara | Granada | Cuevas del Campo | 18199 | 6 | 100 | 2,589 | 25889,879 |
| 4680 | 18199A00600101 | FS | Frutal de cáscara | Granada | Cuevas del Campo | 18199 | 6 | 101 | 1,277 | 12771,359 |
| 4681 | 18199A00600102 | FS | Frutal de cáscara | Granada | Cuevas del Campo | 18199 | 6 | 102 | 1,503 | 15027,85 |
| 4682 | 18199A00600103 | OV | Olivar | Granada | Cuevas del Campo | 18199 | 6 | 103 | 1,155 | 11554,715 |
| 4683 | 18199A00600104 | FS | Frutal de cáscara | Granada | Cuevas del Campo | 18199 | 6 | 104 | 3,129 | 31294,037 |
| 4684 | 18199A00600105 | TA | Tierra arable | Granada | Cuevas del Campo | 18199 | 6 | 105 | 0,596 | 5957,432 |
| 4685 | 18199A00600106 | FS | Frutal de cáscara | Granada | Cuevas del Campo | 18199 | 6 | 106 | 0,613 | 6133,641 |
| 4686 | 18199A00600107 | TA | Tierra arable | Granada | Cuevas del Campo | 18199 | 6 | 107 | 0,57 | 5701,247 |
| 4687 | 18199A00600108 | OV | Olivar | Granada | Cuevas del Campo | 18199 | 6 | 108 | 0,733 | 7326,322 |
| 4688 | 18199A00600109 | OV | Olivar | Granada | Cuevas del Campo | 18199 | 6 | 109 | 0,044 | 436,368 |
| 4689 | 18199A00600109 | TA | Tierra arable | Granada | Cuevas del Campo | 18199 | 6 | 109 | 0,643 | 6429,301 |
| 4690 | 18199A00600110 | FS | Frutal de cáscara | Granada | Cuevas del Campo | 18199 | 6 | 110 | 2,329 | 23294,297 |
| 4691 | 18199A00600111 | FS | Frutal de cáscara | Granada | Cuevas del Campo | 18199 | 6 | 111 | 2,285 | 22848,879 |
| 4692 | 18199A00600112 | FS | Frutal de cáscara | Granada | Cuevas del Campo | 18199 | 6 | 112 | 0,057 | 569,371 |
| 4693 | 18199A00600112 | TA | Tierra arable | Granada | Cuevas del Campo | 18199 | 6 | 112 | 2,573 | 25729,922 |
| 4694 | 18199A00600113 | FS | Frutal de cáscara | Granada | Cuevas del Campo | 18199 | 6 | 113 | 2,188 | 21875,097 |
| 4695 | 18199A00600113 | TA | Tierra arable | Granada | Cuevas del Campo | 18199 | 6 | 113 | 0,055 | 554,172 |
| 4696 | 18199A00600114 | FS | Frutal de cáscara | Granada | Cuevas del Campo | 18199 | 6 | 114 | 0,771 | 7707,555 |
| 4697 | 18199A00600115 | FS | Frutal de cáscara | Granada | Cuevas del Campo | 18199 | 6 | 115 | 0,93 | 9302,418 |
| 4698 | 18199A00600116 | FS | Frutal de cáscara | Granada | Cuevas del Campo | 18199 | 6 | 116 | 4,359 | 43592,354 |
| 4699 | 18199A00600117 | OV | Olivar | Granada | Cuevas del Campo | 18199 | 6 | 117 | 3,001 | 30005,267 |
| 4700 | 18199A00600117 | TA | Tierra arable | Granada | Cuevas del Campo | 18199 | 6 | 117 | 0,021 | 206,112 |
| 4701 | 18199A00600118 | TA | Tierra arable | Granada | Cuevas del Campo | 18199 | 6 | 118 | 1,446 | 14460,222 |
| 4702 | 18199A00600119 | TA | Tierra arable | Granada | Cuevas del Campo | 18199 | 6 | 119 | 0,571 | 5713,438 |
| 4703 | 18199A00600120 | FS | Frutal de cáscara | Granada | Cuevas del Campo | 18199 | 6 | 120 | 1,094 | 10943,345 |
| 4704 | 18199A00600121 | FS | Frutal de cáscara | Granada | Cuevas del Campo | 18199 | 6 | 121 | 0,713 | 7126,226 |
| 4705 | 18199A00600122 | FS | Frutal de cáscara | Granada | Cuevas del Campo | 18199 | 6 | 122 | 0,529 | 5289,614 |
| 4706 | 18199A00600123 | FS | Frutal de cáscara | Granada | Cuevas del Campo | 18199 | 6 | 123 | 0,605 | 6045,541 |
| 4707 | 18199A00600123 | OV | Olivar | Granada | Cuevas del Campo | 18199 | 6 | 123 | 0,013 | 126,027 |
| 4708 | 18199A00600124 | FS | Frutal de cáscara | Granada | Cuevas del Campo | 18199 | 6 | 124 | 0,405 | 4051,431 |
| 4709 | 18199A00600125 | FS | Frutal de cáscara | Granada | Cuevas del Campo | 18199 | 6 | 125 | 1,166 | 11663,471 |
| 4710 | 18199A00600127 | FS | Frutal de cáscara | Granada | Cuevas del Campo | 18199 | 6 | 127 | 2,36 | 23602,313 |
| 4711 | 18199A00600127 | OV | Olivar | Granada | Cuevas del Campo | 18199 | 6 | 127 | 0,069 | 686,813 |
| 4712 | 18199A00600140 | FS | Frutal de cáscara | Granada | Cuevas del Campo | 18199 | 6 | 140 | 0,863 | 8630,412 |
| 4713 | 18199A00600141 | OV | Olivar | Granada | Cuevas del Campo | 18199 | 6 | 141 | 1,251 | 12508,122 |
| 4714 | 18199A00600142 | OV | Olivar | Granada | Cuevas del Campo | 18199 | 6 | 142 | 0,647 | 6465,33 |
| 4715 | 18199A00600143 | FS | Frutal de cáscara | Granada | Cuevas del Campo | 18199 | 6 | 143 | 1,006 | 10064,238 |
| 4716 | 18199A00600144 | TA | Tierra arable | Granada | Cuevas del Campo | 18199 | 6 | 144 | 1,819 | 18188,366 |
| 4717 | 18199A00600145 | FS | Frutal de cáscara | Granada | Cuevas del Campo | 18199 | 6 | 145 | 1,497 | 14970,064 |
| 4718 | 18199A00600146 | FY | Frutal | Granada | Cuevas del Campo | 18199 | 6 | 146 | 0,83 | 8300,806 |
| 4719 | 18199A00600147 | FS | Frutal de cáscara | Granada | Cuevas del Campo | 18199 | 6 | 147 | 1,423 | 14229,797 |
| 4720 | 18199A00600148 | FS | Frutal de cáscara | Granada | Cuevas del Campo | 18199 | 6 | 148 | 0,718 | 7176,483 |
| 4721 | 18199A00600149 | FS | Frutal de cáscara | Granada | Cuevas del Campo | 18199 | 6 | 149 | 1,054 | 10536,386 |
| 4722 | 18199A00600150 | FS | Frutal de cáscara | Granada | Cuevas del Campo | 18199 | 6 | 150 | 1,296 | 12955,123 |
| 4723 | 18199A00600151 | FS | Frutal de cáscara | Granada | Cuevas del Campo | 18199 | 6 | 151 | 1,371 | 13710,924 |
| 4724 | 18199A00600152 | FS | Frutal de cáscara | Granada | Cuevas del Campo | 18199 | 6 | 152 | 1,592 | 15920,399 |
| 4725 | 18199A00600153 | FS | Frutal de cáscara | Granada | Cuevas del Campo | 18199 | 6 | 153 | 0,663 | 6632,505 |
| 4726 | 18199A00600154 | FS | Frutal de cáscara | Granada | Cuevas del Campo | 18199 | 6 | 154 | 0,709 | 7085,234 |
| 4727 | 18199A00600154 | OV | Olivar | Granada | Cuevas del Campo | 18199 | 6 | 154 | 0,066 | 657,025 |
| 4728 | 18199A00600155 | FY | Frutal | Granada | Cuevas del Campo | 18199 | 6 | 155 | 0,185 | 1849,847 |
| 4729 | 18199A00600156 | FY | Frutal | Granada | Cuevas del Campo | 18199 | 6 | 156 | 0,285 | 2852,575 |
| 4730 | 18199A00600157 | OV | Olivar | Granada | Cuevas del Campo | 18199 | 6 | 157 | 1,512 | 15117,648 |
| 4731 | 18199A00600158 | FY | Frutal | Granada | Cuevas del Campo | 18199 | 6 | 158 | 0,127 | 1272,143 |
| 4732 | 18199A00600158 | OV | Olivar | Granada | Cuevas del Campo | 18199 | 6 | 158 | 0,352 | 3515,183 |
| 4733 | 18199A00600159 | FS | Frutal de cáscara | Granada | Cuevas del Campo | 18199 | 6 | 159 | 0,825 | 8253,381 |
| 4734 | 18199A00600160 | FS | Frutal de cáscara | Granada | Cuevas del Campo | 18199 | 6 | 160 | 0,825 | 8248,854 |
| 4735 | 18199A00600161 | FS | Frutal de cáscara | Granada | Cuevas del Campo | 18199 | 6 | 161 | 0,026 | 262,406 |
| 4736 | 18199A00600161 | OV | Olivar | Granada | Cuevas del Campo | 18199 | 6 | 161 | 0,724 | 7239,07 |
| 4737 | 18199A00600162 | FS | Frutal de cáscara | Granada | Cuevas del Campo | 18199 | 6 | 162 | 0,221 | 2205,096 |
| 4738 | 18199A00600164 | FS | Frutal de cáscara | Granada | Cuevas del Campo | 18199 | 6 | 164 | 0,751 | 7512,545 |
| 4739 | 18199A00600165 | TA | Tierra arable | Granada | Cuevas del Campo | 18199 | 6 | 165 | 0,875 | 8746,717 |
| 4740 | 18199A00600166 | FS | Frutal de cáscara | Granada | Cuevas del Campo | 18199 | 6 | 166 | 1,97 | 19704,97 |
| 4741 | 18199A00600167 | FS | Frutal de cáscara | Granada | Cuevas del Campo | 18199 | 6 | 167 | 2,472 | 24722,35 |
| 4742 | 18199A00600170 | FS | Frutal de cáscara | Granada | Cuevas del Campo | 18199 | 6 | 170 | 0,63 | 6303,41 |
| 4743 | 18199A00600171 | FS | Frutal de cáscara | Granada | Cuevas del Campo | 18199 | 6 | 171 | 1,358 | 13575,647 |
| 4744 | 18199A00600172 | FS | Frutal de cáscara | Granada | Cuevas del Campo | 18199 | 6 | 172 | 0,542 | 5420,406 |
| 4745 | 18199A00600173 | FS | Frutal de cáscara | Granada | Cuevas del Campo | 18199 | 6 | 173 | 0,366 | 3660,381 |
| 4746 | 18199A00600174 | FS | Frutal de cáscara | Granada | Cuevas del Campo | 18199 | 6 | 174 | 2,114 | 21138,073 |
| 4747 | 18199A00600175 | FS | Frutal de cáscara | Granada | Cuevas del Campo | 18199 | 6 | 175 | 2,314 | 23142,989 |
| 4748 | 18199A00600176 | FS | Frutal de cáscara | Granada | Cuevas del Campo | 18199 | 6 | 176 | 0,657 | 6567,852 |
| 4749 | 18199A00600177 | FS | Frutal de cáscara | Granada | Cuevas del Campo | 18199 | 6 | 177 | 1,658 | 16583,258 |
| 4750 | 18199A00600178 | FS | Frutal de cáscara | Granada | Cuevas del Campo | 18199 | 6 | 178 | 0,013 | 134,428 |
| 4751 | 18199A00600178 | FY | Frutal | Granada | Cuevas del Campo | 18199 | 6 | 178 | 0,362 | 3617,011 |
| 4752 | 18199A00600179 | FS | Frutal de cáscara | Granada | Cuevas del Campo | 18199 | 6 | 179 | 0,992 | 9918,99 |
| 4753 | 18199A00600180 | FS | Frutal de cáscara | Granada | Cuevas del Campo | 18199 | 6 | 180 | 0,132 | 1319,152 |
| 4754 | 18199A00600180 | FY | Frutal | Granada | Cuevas del Campo | 18199 | 6 | 180 | 0,065 | 654,544 |
| 4755 | 18199A00600180 | TA | Tierra arable | Granada | Cuevas del Campo | 18199 | 6 | 180 | 1,014 | 10142,885 |
| 4756 | 18199A00600181 | FS | Frutal de cáscara | Granada | Cuevas del Campo | 18199 | 6 | 181 | 0,408 | 4080,002 |

| Nº | Ref. Catastral | CD Uso | Uso | Provincia | Municipio | Codigo INE | Polígono | Parcela | Area (ha) | Area ($m^2$) |
|---|---|---|---|---|---|---|---|---|---|---|
| 4757 | 18199A00600182 | FS | Frutal de cáscara | Granada | Cuevas del Campo | 18199 | 6 | 182 | 3,668 | 36684,818 |
| 4758 | 18199A00600183 | FS | Frutal de cáscara | Granada | Cuevas del Campo | 18199 | 6 | 183 | 0,064 | 643,135 |
| 4759 | 18199A00600183 | TA | Tierra arable | Granada | Cuevas del Campo | 18199 | 6 | 183 | 1,151 | 11507,228 |
| 4760 | 18199A00600185 | FS | Frutal de cáscara | Granada | Cuevas del Campo | 18199 | 6 | 185 | 0,744 | 7438,728 |
| 4761 | 18199A00600185 | OV | Olivar | Granada | Cuevas del Campo | 18199 | 6 | 185 | 0,523 | 5233,187 |
| 4762 | 18199A00600186 | FS | Frutal de cáscara | Granada | Cuevas del Campo | 18199 | 6 | 186 | 1,778 | 17778,872 |
| 4763 | 18199A00600187 | FS | Frutal de cáscara | Granada | Cuevas del Campo | 18199 | 6 | 187 | 1,886 | 18858,083 |
| 4764 | 18199A00600187 | FY | Frutal | Granada | Cuevas del Campo | 18199 | 6 | 187 | 0,04 | 396,092 |
| 4765 | 18199A00600188 | FS | Frutal de cáscara | Granada | Cuevas del Campo | 18199 | 6 | 188 | 2,136 | 21361,736 |
| 4766 | 18199A00600188 | TA | Tierra arable | Granada | Cuevas del Campo | 18199 | 6 | 188 | 0,12 | 1201,818 |
| 4767 | 18199A00600189 | FS | Frutal de cáscara | Granada | Cuevas del Campo | 18199 | 6 | 189 | 1,445 | 14447,197 |
| 4768 | 18199A00600189 | OV | Olivar | Granada | Cuevas del Campo | 18199 | 6 | 189 | 0,026 | 259,49 |
| 4769 | 18199A00600190 | OV | Olivar | Granada | Cuevas del Campo | 18199 | 6 | 190 | 0,416 | 4157,803 |
| 4770 | 18199A00600191 | FS | Frutal de cáscara | Granada | Cuevas del Campo | 18199 | 6 | 191 | 2,408 | 24084,015 |
| 4771 | 18199A00600191 | FV | Frutal de cáscara-Viñed | Granada | Cuevas del Campo | 18199 | 6 | 191 | 0,982 | 9823,603 |
| 4772 | 18199A00600192 | FS | Frutal de cáscara | Granada | Cuevas del Campo | 18199 | 6 | 192 | 0,109 | 1087,998 |
| 4773 | 18199A00600192 | FV | Frutal de cáscara-Viñed | Granada | Cuevas del Campo | 18199 | 6 | 192 | 0,014 | 137,779 |
| 4774 | 18199A00600192 | TA | Tierra arable | Granada | Cuevas del Campo | 18199 | 6 | 192 | 0,972 | 9715,297 |
| 4775 | 18199A00600193 | FS | Frutal de cáscara | Granada | Cuevas del Campo | 18199 | 6 | 193 | 1,625 | 16253,393 |
| 4776 | 18199A00600194 | FY | Frutal | Granada | Cuevas del Campo | 18199 | 6 | 194 | 1,068 | 10683,982 |
| 4777 | 18199A00600195 | FY | Frutal | Granada | Cuevas del Campo | 18199 | 6 | 195 | 0,573 | 5733,565 |
| 4778 | 18199A00600196 | FS | Frutal de cáscara | Granada | Cuevas del Campo | 18199 | 6 | 196 | 1,684 | 16840,405 |
| 4779 | 18199A00600197 | FS | Frutal de cáscara | Granada | Cuevas del Campo | 18199 | 6 | 197 | 1,959 | 19591,463 |
| 4780 | 18199A00600198 | FS | Frutal de cáscara | Granada | Cuevas del Campo | 18199 | 6 | 198 | 3,813 | 38134,476 |
| 4781 | 18199A00600199 | FS | Frutal de cáscara | Granada | Cuevas del Campo | 18199 | 6 | 199 | 3,37 | 33699,923 |
| 4782 | 18199A00600199 | TA | Tierra arable | Granada | Cuevas del Campo | 18199 | 6 | 199 | 0,019 | 187,777 |
| 4783 | 18199A00600202 | FS | Frutal de cáscara | Granada | Cuevas del Campo | 18199 | 6 | 202 | 5,565 | 55652,048 |
| 4784 | 18199A00600203 | FS | Frutal de cáscara | Granada | Cuevas del Campo | 18199 | 6 | 203 | 0,706 | 7060,245 |
| 4785 | 18199A00600205 | FY | Frutal | Granada | Cuevas del Campo | 18199 | 6 | 205 | 0,073 | 730,86 |
| 4786 | 18199A00600209 | OV | Olivar | Granada | Cuevas del Campo | 18199 | 6 | 209 | 0,611 | 6106,726 |
| 4787 | 18199A00600210 | OV | Olivar | Granada | Cuevas de Campo | 18199 | 6 | 210 | 1,564 | 15639,411 |
| 4788 | 18199A00600211 | FY | Frutal | Granada | Cuevas del Campo | 18199 | 6 | 211 | 0,877 | 8773,557 |
| 4789 | 18199A00600212 | FS | Frutal de cáscara | Granada | Cuevas del Campo | 18199 | 6 | 212 | 0,959 | 9589,861 |
| 4790 | 18199A00600213 | FS | Frutal de cáscara | Granada | Cuevas del Campo | 18199 | 6 | 213 | 1,234 | 12342,096 |
| 4791 | 18199A00600214 | FS | Frutal de cáscara | Granada | Cuevas del Campo | 18199 | 6 | 214 | 2,339 | 23389,967 |
| 4792 | 18199A00600215 | FS | Frutal de cáscara | Granada | Cuevas del Campo | 18199 | 6 | 215 | 1,205 | 12050,485 |
| 4793 | 18199A00600216 | FY | Frutal | Granada | Cuevas del Campo | 18199 | 6 | 216 | 1,21 | 12100,189 |
| 4794 | 18199A00600216 | OV | Olivar | Granada | Cuevas del Campo | 18199 | 6 | 216 | 0,056 | 561,795 |
| 4795 | 18199A00600217 | FS | Frutal de cáscara | Granada | Cuevas del Campo | 18199 | 6 | 217 | 0,742 | 7415,031 |
| 4796 | 18199A00600218 | FS | Frutal de cáscara | Granada | Cuevas del Campo | 18199 | 6 | 218 | 0,372 | 3717,998 |
| 4797 | 18199A00600218 | OV | Olivar | Granada | Cuevas del Campo | 18199 | 6 | 218 | 0,231 | 2312,995 |
| 4798 | 18199A00600219 | FS | Frutal de cáscara | Granada | Cuevas del Campo | 18199 | 6 | 219 | 0,744 | 7436,43 |
| 4799 | 18199A00600220 | FS | Frutal de cáscara | Granada | Cuevas del Campo | 18199 | 6 | 220 | 0,686 | 6864,745 |
| 4800 | 18199A00600220 | FY | Frutal | Granada | Cuevas del Campo | 18199 | 6 | 220 | 0,016 | 156,255 |
| 4801 | 18199A00600221 | OV | Olivar | Granada | Cuevas del Campo | 18199 | 6 | 221 | 0,967 | 9673,756 |
| 4802 | 18199A00600222 | FS | Frutal de cáscara | Granada | Cuevas del Campo | 18199 | 6 | 222 | 0,682 | 6822,803 |
| 4803 | 18199A00600223 | FY | Frutal | Granada | Cuevas del Campo | 18199 | 6 | 223 | 0,743 | 7425,956 |
| 4804 | 18199A00600223 | OV | Olivar | Granada | Cuevas del Campo | 18199 | 6 | 223 | 0,042 | 424,479 |
| 4805 | 18199A00600224 | FY | Frutal | Granada | Cuevas del Campo | 18199 | 6 | 224 | 0,752 | 7518,188 |
| 4806 | 18199A00600225 | FS | Frutal de cáscara | Granada | Cuevas del Campo | 18199 | 6 | 225 | 1,356 | 13559,348 |
| 4807 | 18199A00600226 | FS | Frutal de cáscara | Granada | Cuevas del Campo | 18199 | 6 | 226 | 1,908 | 19080,684 |
| 4808 | 18199A00600227 | FS | Frutal de cáscara | Granada | Cuevas del Campo | 18199 | 6 | 227 | 3,153 | 31530,599 |
| 4809 | 18199A00600228 | FS | Frutal de cáscara | Granada | Cuevas del Campo | 18199 | 6 | 228 | 1,889 | 18893,084 |
| 4810 | 18199A00600229 | FS | Frutal de cáscara | Granada | Cuevas del Campo | 18199 | 6 | 229 | 0,989 | 9893,611 |
| 4811 | 18199A00600230 | FS | Frutal de cáscara | Granada | Cuevas del Campo | 18199 | 6 | 230 | 0,044 | 435,162 |
| 4812 | 18199A00600230 | TA | Tierra arable | Granada | Cuevas del Campo | 18199 | 6 | 230 | 2,362 | 23620,429 |
| 4813 | 18199A00600231 | FS | Frutal de cáscara | Granada | Cuevas del Campo | 18199 | 6 | 231 | 0,463 | 4628,981 |
| 4814 | 18199A00600232 | FS | Frutal de cáscara | Granada | Cuevas del Campo | 18199 | 6 | 232 | 1,428 | 14284,709 |
| 4815 | 18199A00600233 | OV | Olivar | Granada | Cuevas del Campo | 18199 | 6 | 233 | 0,48 | 4801,826 |
| 4816 | 18199A00600234 | OV | Olivar | Granada | Cuevas del Campo | 18199 | 6 | 234 | 0,788 | 7875,668 |
| 4817 | 18199A00600235 | OV | Olivar | Granada | Cuevas del Campo | 18199 | 6 | 235 | 0,405 | 4051,207 |
| 4818 | 18199A00600236 | OV | Olivar | Granada | Cuevas del Campo | 18199 | 6 | 236 | 0,495 | 4948,337 |
| 4819 | 18199A00600237 | OV | Olivar | Granada | Cuevas del Campo | 18199 | 6 | 237 | 0,667 | 6673,544 |
| 4820 | 18199A00600241 | OV | Olivar | Granada | Cuevas del Campo | 18199 | 6 | 241 | 2,021 | 20212,618 |
| 4821 | 18199A00600242 | OV | Olivar | Granada | Cuevas del Campo | 18199 | 6 | 242 | 0,83 | 8296,735 |
| 4822 | 18199A00600243 | FS | Frutal de cáscara | Granada | Cuevas del Campo | 18199 | 6 | 243 | 0,011 | 109,938 |
| 4823 | 18199A00600243 | TA | Tierra arable | Granada | Cuevas del Campo | 18199 | 6 | 243 | 0,904 | 9041,807 |
| 4824 | 18199A00600244 | OV | Olivar | Granada | Cuevas del Campo | 18199 | 6 | 244 | 0,681 | 6809,418 |
| 4825 | 18199A00600245 | OV | Olivar | Granada | Cuevas de Campo | 18199 | 6 | 245 | 4,082 | 40818,177 |
| 4826 | 18199A00600247 | FS | Frutal de cáscara | Granada | Cuevas del Campo | 18199 | 6 | 247 | 0,247 | 2472,637 |
| 4827 | 18199A00600248 | TA | Tierra arable | Granada | Cuevas del Campo | 18199 | 6 | 248 | 0,259 | 2588,076 |
| 4828 | 18199A00600249 | FY | Frutal | Granada | Cuevas del Campo | 18199 | 6 | 249 | 0,292 | 2917,241 |
| 4829 | 18199A00600250 | FS | Frutal de cáscara | Granada | Cuevas del Campo | 18199 | 6 | 250 | 0,556 | 5563,989 |
| 4830 | 18199A00600251 | FS | Frutal de cáscara | Granada | Cuevas del Campo | 18199 | 6 | 251 | 0,706 | 7058,963 |
| 4831 | 18199A00600252 | FS | Frutal de cáscara | Granada | Cuevas del Campo | 18199 | 6 | 252 | 0,029 | 289,41 |
| 4832 | 18199A00600252 | OV | Olivar | Granada | Cuevas del Campo | 18199 | 6 | 252 | 1,293 | 12929,654 |
| 4833 | 18199A00600253 | FS | Frutal de cáscara | Granada | Cuevas del Campo | 18199 | 6 | 253 | 0,869 | 8686,588 |
| 4834 | 18199A00600254 | FY | Frutal | Granada | Cuevas del Campo | 18199 | 6 | 254 | 0,03 | 295,506 |
| 4835 | 18199A00600254 | OV | Olivar | Granada | Cuevas del Campo | 18199 | 6 | 254 | 2,12 | 21199,317 |
| 4836 | 18199A00600255 | OV | Olivar | Granada | Cuevas del Campo | 18199 | 6 | 255 | 1,509 | 15090,905 |
| 4837 | 18199A00600256 | FS | Frutal de cáscara | Granada | Cuevas del Campo | 18199 | 6 | 256 | 1,639 | 16391,165 |
| 4838 | 18199A00600257 | FS | Frutal de cáscara | Granada | Cuevas del Campo | 18199 | 6 | 257 | 0,045 | 449,15 |

| Nº | Ref. Catastral | CD Uso | Uso | Provincia | Municipio | Codigo INE | Polígono | Parcela | Area (ha) | Area ($m^2$) |
|---|---|---|---|---|---|---|---|---|---|---|
| 4839 | 18199A00600257 | OV | Olivar | Granada | Cuevas del Campo | 18199 | 6 | 257 | 1,01 | 10098,578 |
| 4840 | 18199A00600258 | FS | Frutal de cáscara | Granada | Cuevas del Campo | 18199 | 6 | 258 | 1,491 | 14911,984 |
| 4841 | 18199A00600258 | OV | Olivar | Granada | Cuevas del Campo | 18199 | 6 | 258 | 0,038 | 376,402 |
| 4842 | 18199A00600259 | FS | Frutal de cáscara | Granada | Cuevas del Campo | 18199 | 6 | 259 | 2,569 | 25685,095 |
| 4843 | 18199A00600260 | FS | Frutal de cáscara | Granada | Cuevas del Campo | 18199 | 6 | 260 | 1,417 | 14169,131 |
| 4844 | 18199A00600261 | FS | Frutal de cáscara | Granada | Cuevas del Campo | 18199 | 6 | 261 | 1,372 | 13723,937 |
| 4845 | 18199A00600262 | OV | Olivar | Granada | Cuevas de Campo | 18199 | 6 | 262 | 0,696 | 6960,313 |
| 4846 | 18199A00600263 | FY | Frutal | Granada | Cuevas del Campo | 18199 | 6 | 263 | 0,439 | 4389,983 |
| 4847 | 18199A00600263 | TA | Tierra arable | Granada | Cuevas del Campo | 18199 | 6 | 263 | 0,935 | 9354,106 |
| 4848 | 18199A00600264 | OV | Olivar | Granada | Cuevas del Campo | 18199 | 6 | 264 | 0,921 | 9209,345 |
| 4849 | 18199A00600264 | TA | Tierra arable | Granada | Cuevas del Campo | 18199 | 6 | 264 | 0,023 | 226,373 |
| 4850 | 18199A00600265 | FY | Frutal | Granada | Cuevas del Campo | 18199 | 6 | 265 | 1,175 | 11747,941 |
| 4851 | 18199A00600266 | FS | Frutal de cáscara | Granada | Cuevas del Campo | 18199 | 6 | 266 | 0,843 | 8434,801 |
| 4852 | 18199A00600267 | OV | Olivar | Granada | Cuevas del Campo | 18199 | 6 | 267 | 0,383 | 3825,922 |
| 4853 | 18199A00600268 | OV | Olivar | Granada | Cuevas del Campo | 18199 | 6 | 268 | 1,181 | 11812,859 |
| 4854 | 18199A00600269 | OV | Olivar | Granada | Cuevas del Campo | 18199 | 6 | 269 | 0,925 | 9247,36 |
| 4855 | 18199A00600270 | FY | Frutal | Granada | Cuevas del Campo | 18199 | 6 | 270 | 1,063 | 10625,825 |
| 4856 | 18199A00600271 | FS | Frutal de cáscara | Granada | Cuevas del Campo | 18199 | 6 | 271 | 2,529 | 25289,996 |
| 4857 | 18199A00600272 | OV | Olivar | Granada | Cuevas del Campo | 18199 | 6 | 272 | 0,06 | 603,434 |
| 4858 | 18199A00600273 | OV | Olivar | Granada | Cuevas del Campo | 18199 | 6 | 273 | 1,226 | 12259,627 |
| 4859 | 18199A00600274 | OV | Olivar | Granada | Cuevas del Campo | 18199 | 6 | 274 | 1,257 | 12571,844 |
| 4860 | 18199A00600275 | OV | Olivar | Granada | Cuevas del Campo | 18199 | 6 | 275 | 1,352 | 13518,082 |
| 4861 | 18199A00600276 | FS | Frutal de cáscara | Granada | Cuevas del Campo | 18199 | 6 | 276 | 2,468 | 24679,172 |
| 4862 | 18199A00600276 | FY | Frutal | Granada | Cuevas del Campo | 18199 | 6 | 276 | 0,021 | 210,579 |
| 4863 | 18199A00600276 | OV | Olivar | Granada | Cuevas del Campo | 18199 | 6 | 276 | 0,023 | 233,696 |
| 4864 | 18199A00600277 | FS | Frutal de cáscara | Granada | Cuevas del Campo | 18199 | 6 | 277 | 1,112 | 11124,072 |
| 4865 | 18199A00600278 | FS | Frutal de cáscara | Granada | Cuevas del Campo | 18199 | 6 | 278 | 0,015 | 145,831 |
| 4866 | 18199A00600278 | OV | Olivar | Granada | Cuevas del Campo | 18199 | 6 | 278 | 0,608 | 6078,023 |
| 4867 | 18199A00600278 | TA | Tierra arable | Granada | Cuevas del Campo | 18199 | 6 | 278 | 0,607 | 6066,947 |
| 4868 | 18199A00600279 | FS | Frutal de cáscara | Granada | Cuevas del Campo | 18199 | 6 | 279 | 1,197 | 11972,188 |
| 4869 | 18199A00600280 | OV | Olivar | Granada | Cuevas del Campo | 18199 | 6 | 280 | 1,188 | 11877,333 |
| 4870 | 18199A00600281 | OV | Olivar | Granada | Cuevas del Campo | 18199 | 6 | 281 | 0,608 | 6078,647 |
| 4871 | 18199A00600282 | OV | Olivar | Granada | Cuevas del Campo | 18199 | 6 | 282 | 3,828 | 38280,086 |
| 4872 | 18199A00600283 | FS | Frutal de cáscara | Granada | Cuevas del Campo | 18199 | 6 | 283 | 0,926 | 9263,582 |
| 4873 | 18199A00600283 | OV | Olivar | Granada | Cuevas del Campo | 18199 | 6 | 283 | 0,035 | 352,585 |
| 4874 | 18199A00600284 | OV | Olivar | Granada | Cuevas del Campo | 18199 | 6 | 284 | 1,243 | 12425,265 |
| 4875 | 18199A00600285 | FS | Frutal de cáscara | Granada | Cuevas del Campo | 18199 | 6 | 285 | 4,253 | 42533,469 |
| 4876 | 18199A00600285 | OV | Olivar | Granada | Cuevas del Campo | 18199 | 6 | 285 | 0,053 | 531,194 |
| 4877 | 18199A00600286 | FS | Frutal de cáscara | Granada | Cuevas del Campo | 18199 | 6 | 286 | 0,023 | 226,152 |
| 4878 | 18199A00600286 | OV | Olivar | Granada | Cuevas del Campo | 18199 | 6 | 286 | 1,153 | 11527,281 |
| 4879 | 18199A00600287 | OV | Olivar | Granada | Cuevas del Campo | 18199 | 6 | 287 | 1,365 | 13647,593 |
| 4880 | 18199A00600288 | OV | Olivar | Granada | Cuevas del Campo | 18199 | 6 | 288 | 0,631 | 6308,801 |
| 4881 | 18199A00600289 | OV | Olivar | Granada | Cuevas del Campo | 18199 | 6 | 289 | 2,728 | 27282,514 |
| 4882 | 18199A00600290 | OV | Olivar | Granada | Cuevas del Campo | 18199 | 6 | 290 | 0,248 | 2481,04 |
| 4883 | 18199A00600291 | OV | Olivar | Granada | Cuevas del Campo | 18199 | 6 | 291 | 0,062 | 620,505 |
| 4884 | 18199A00600292 | OV | Olivar | Granada | Cuevas del Campo | 18199 | 6 | 292 | 0,556 | 5561,907 |
| 4885 | 18199A00600293 | OV | Olivar | Granada | Cuevas del Campo | 18199 | 6 | 293 | 0,625 | 6249,523 |
| 4886 | 18199A00600294 | OV | Olivar | Granada | Cuevas del Campo | 18199 | 6 | 294 | 1,299 | 12991,736 |
| 4887 | 18199A00600295 | FS | Frutal de cáscara | Granada | Cuevas del Campo | 18199 | 6 | 295 | 0,419 | 4185,373 |
| 4888 | 18199A00600295 | FY | Frutal | Granada | Cuevas del Campo | 18199 | 6 | 295 | 0,904 | 9040,327 |
| 4889 | 18199A00600296 | FY | Frutal | Granada | Cuevas del Campo | 18199 | 6 | 296 | 1,279 | 12785,878 |
| 4890 | 18199A00600297 | FY | Frutal | Granada | Cuevas del Campo | 18199 | 6 | 297 | 1,004 | 10038,101 |
| 4891 | 18199A00600298 | FY | Frutal | Granada | Cuevas del Campo | 18199 | 6 | 298 | 0,98 | 9802,03 |
| 4892 | 18199A00600299 | FS | Frutal de cáscara | Granada | Cuevas del Campo | 18199 | 6 | 299 | 0,639 | 6386,984 |
| 4893 | 18199A00600300 | FS | Frutal de cáscara | Granada | Cuevas del Campo | 18199 | 6 | 300 | 0,905 | 9050,541 |
| 4894 | 18199A00600301 | FS | Frutal de cáscara | Granada | Cuevas del Campo | 18199 | 6 | 301 | 1,062 | 10616,996 |
| 4895 | 18199A00600301 | OV | Olivar | Granada | Cuevas del Campo | 18199 | 6 | 301 | 1,82 | 18204,917 |
| 4896 | 18199A00600302 | OV | Olivar | Granada | Cuevas del Campo | 18199 | 6 | 302 | 0,817 | 8165,985 |
| 4897 | 18199A00600303 | OV | Olivar | Granada | Cuevas del Campo | 18199 | 6 | 303 | 1,621 | 16206,728 |
| 4898 | 18199A00600304 | OV | Olivar | Granada | Cuevas del Campo | 18199 | 6 | 304 | 2,934 | 29340,346 |
| 4899 | 18199A00600305 | OV | Olivar | Granada | Cuevas del Campo | 18199 | 6 | 305 | 1,436 | 14361,326 |
| 4900 | 18199A00600306 | OV | Olivar | Granada | Cuevas del Campo | 18199 | 6 | 306 | 0,749 | 7494,392 |
| 4901 | 18199A00600307 | OV | Olivar | Granada | Cuevas del Campo | 18199 | 6 | 307 | 0,274 | 2744,003 |
| 4902 | 18199A00600308 | OV | Olivar | Granada | Cuevas del Campo | 18199 | 6 | 308 | 1,619 | 16185,865 |
| 4903 | 18199A00600309 | OV | Olivar | Granada | Cuevas del Campo | 18199 | 6 | 309 | 1,357 | 13570,471 |
| 4904 | 18199A00600310 | OV | Olivar | Granada | Cuevas del Campo | 18199 | 6 | 310 | 1,053 | 10534,063 |
| 4905 | 18199A00600311 | OV | Olivar | Granada | Cuevas del Campo | 18199 | 6 | 311 | 1,213 | 12132,517 |
| 4906 | 18199A00600312 | OV | Olivar | Granada | Cuevas del Campo | 18199 | 6 | 312 | 1,372 | 13715,622 |
| 4907 | 18199A00600313 | OV | Olivar | Granada | Cuevas del Campo | 18199 | 6 | 313 | 0,89 | 8900,27 |
| 4908 | 18199A00600314 | OV | Olivar | Granada | Cuevas del Campo | 18199 | 6 | 314 | 1,147 | 11466,927 |
| 4909 | 18199A00600315 | OV | Olivar | Granada | Cuevas del Campo | 18199 | 6 | 315 | 1,212 | 12121,219 |
| 4910 | 18199A00600316 | OV | Olivar | Granada | Cuevas del Campo | 18199 | 6 | 316 | 2,3 | 22998,656 |
| 4911 | 18199A00600317 | OV | Olivar | Granada | Cuevas del Campo | 18199 | 6 | 317 | 1,122 | 11222,827 |
| 4912 | 18199A00600318 | OV | Olivar | Granada | Cuevas del Campo | 18199 | 6 | 318 | 0,692 | 6916,554 |
| 4913 | 18199A00600319 | OV | Olivar | Granada | Cuevas del Campo | 18199 | 6 | 319 | 0,838 | 8376,686 |
| 4914 | 18199A00600320 | FS | Frutal de cáscara | Granada | Cuevas del Campo | 18199 | 6 | 320 | 0,636 | 6359,559 |
| 4915 | 18199A00600320 | OV | Olivar | Granada | Cuevas del Campo | 18199 | 6 | 320 | 1,858 | 18576,177 |
| 4916 | 18199A00600321 | FS | Frutal de cáscara | Granada | Cuevas del Campo | 18199 | 6 | 321 | 0,991 | 9911,592 |
| 4917 | 18199A00600322 | OV | Olivar | Granada | Cuevas del Campo | 18199 | 6 | 322 | 2,496 | 24956,265 |
| 4918 | 18199A00600323 | FY | Frutal | Granada | Cuevas del Campo | 18199 | 6 | 323 | 1,884 | 18835,102 |
| 4919 | 18199A00600323 | OV | Olivar | Granada | Cuevas del Campo | 18199 | 6 | 323 | 0,034 | 335,261 |
| 4920 | 18199A00600324 | OV | Olivar | Granada | Cuevas del Campo | 18199 | 6 | 324 | 6,22 | 62203,566 |

| Nº | Ref. Catastral | CD Uso | Uso | Provincia | Municipio | Codigo INE | Polígono | Parcela | Area (ha) | Area ($m^2$) |
|---|---|---|---|---|---|---|---|---|---|---|
| 4921 | 18199A00600325 | OV | Olivar | Granada | Cuevas del Campo | 18199 | 6 | 325 | 1,747 | 17474,109 |
| 4922 | 18199A00600326 | OV | Olivar | Granada | Cuevas del Campo | 18199 | 6 | 326 | 1,309 | 13089,745 |
| 4923 | 18199A00600328 | OV | Olivar | Granada | Cuevas del Campo | 18199 | 6 | 328 | 0,879 | 8794,384 |
| 4924 | 18199A00600356 | OV | Olivar | Granada | Cuevas del Campo | 18199 | 6 | 356 | 0,041 | 407,275 |
| 4925 | 18199A00600357 | OV | Olivar | Granada | Cuevas del Campo | 18199 | 6 | 357 | 0,127 | 1269,556 |
| 4926 | 18199A00600358 | OV | Olivar | Granada | Cuevas del Campo | 18199 | 6 | 358 | 0,048 | 477,125 |
| 4927 | 18199A00600359 | FY | Frutal | Granada | Cuevas del Campo | 18199 | 6 | 359 | 0,028 | 282,826 |
| 4928 | 18199A00600359 | OV | Olivar | Granada | Cuevas del Campo | 18199 | 6 | 359 | 0,025 | 251,929 |
| 4929 | 18199A00600361 | OV | Olivar | Granada | Cuevas del Campo | 18199 | 6 | 361 | 0,152 | 1521,557 |
| 4930 | 18199A00600362 | OV | Olivar | Granada | Cuevas del Campo | 18199 | 6 | 362 | 0,216 | 2161,866 |
| 4931 | 18199A00600363 | OV | Olivar | Granada | Cuevas del Campo | 18199 | 6 | 363 | 0,145 | 1446,227 |
| 4932 | 18199A00600364 | OV | Olivar | Granada | Cuevas del Campo | 18199 | 6 | 364 | 0,109 | 1094,504 |
| 4933 | 18199A00600365 | OV | Olivar | Granada | Cuevas del Campo | 18199 | 6 | 365 | 0,018 | 175,693 |
| 4934 | 18199A00600365 | TA | Tierra arable | Granada | Cuevas del Campo | 18199 | 6 | 365 | 0,037 | 374,164 |
| 4935 | 18199A00600366 | FY | Frutal | Granada | Cuevas del Campo | 18199 | 6 | 366 | 0,036 | 362,277 |
| 4936 | 18199A00600366 | OV | Olivar | Granada | Cuevas del Campo | 18199 | 6 | 366 | 0,035 | 346,81 |
| 4937 | 18199A00600366 | TA | Tierra arable | Granada | Cuevas del Campo | 18199 | 6 | 366 | 0,031 | 308,535 |
| 4938 | 18199A00600368 | OV | Olivar | Granada | Cuevas del Campo | 18199 | 6 | 368 | 0,046 | 457,932 |
| 4939 | 18199A00600369 | OV | Olivar | Granada | Cuevas del Campo | 18199 | 6 | 369 | 0,085 | 852,088 |
| 4940 | 18199A00600370 | OV | Olivar | Granada | Cuevas del Campo | 18199 | 6 | 370 | 0,057 | 568,479 |
| 4941 | 18199A00600371 | OV | Olivar | Granada | Cuevas del Campo | 18199 | 6 | 371 | 0,024 | 240,942 |
| 4942 | 18199A00600372 | FY | Frutal | Granada | Cuevas del Campo | 18199 | 6 | 372 | 0,074 | 743,185 |
| 4943 | 18199A00600373 | OV | Olivar | Granada | Cuevas del Campo | 18199 | 6 | 373 | 0,041 | 413,86 |
| 4944 | 18199A00600374 | OV | Olivar | Granada | Cuevas del Campo | 18199 | 6 | 374 | 0,054 | 543,85 |
| 4945 | 18199A00600375 | OV | Olivar | Granada | Cuevas del Campo | 18199 | 6 | 375 | 0,039 | 391,797 |
| 4946 | 18199A00600376 | OV | Olivar | Granada | Cuevas del Campo | 18199 | 6 | 376 | 0,088 | 879,956 |
| 4947 | 18199A00600377 | OV | Olivar | Granada | Cuevas del Campo | 18199 | 6 | 377 | 0,049 | 488,063 |
| 4948 | 18199A00600378 | OV | Olivar | Granada | Cuevas del Campo | 18199 | 6 | 378 | 0,919 | 9188,506 |
| 4949 | 18199A00600379 | OV | Olivar | Granada | Cuevas del Campo | 18199 | 6 | 379 | 0,141 | 1411,351 |
| 4950 | 18199A00600380 | OV | Olivar | Granada | Cuevas del Campo | 18199 | 6 | 380 | 0,082 | 820,449 |
| 4951 | 18199A00600381 | OV | Olivar | Granada | Cuevas del Campo | 18199 | 6 | 381 | 0,128 | 1283,716 |
| 4952 | 18199A00600382 | OV | Olivar | Granada | Cuevas del Campo | 18199 | 6 | 382 | 0,197 | 1972,999 |
| 4953 | 18199A00600383 | OV | Olivar | Granada | Cuevas del Campo | 18199 | 6 | 383 | 0,13 | 1295,635 |
| 4954 | 18199A00600384 | OV | Olivar | Granada | Cuevas del Campo | 18199 | 6 | 384 | 0,828 | 8279,183 |
| 4955 | 18199A00600385 | FY | Frutal | Granada | Cuevas del Campo | 18199 | 6 | 385 | 0,391 | 3909,625 |
| 4956 | 18199A00600398 | OV | Olivar | Granada | Cuevas del Campo | 18199 | 6 | 398 | 0,824 | 8236,254 |
| 4957 | 18199A00600399 | OV | Olivar | Granada | Cuevas del Campo | 18199 | 6 | 399 | 1,331 | 13307,775 |
| 4958 | 18199A00600400 | OV | Olivar | Granada | Cuevas del Campo | 18199 | 6 | 400 | 1,285 | 12851,157 |
| 4959 | 18199A00600401 | FY | Frutal | Granada | Cuevas del Campo | 18199 | 6 | 401 | 0,381 | 3810,943 |
| 4960 | 18199A00600401 | OV | Olivar | Granada | Cuevas del Campo | 18199 | 6 | 401 | 0,478 | 4784,151 |
| 4961 | 18199A00600402 | FY | Frutal | Granada | Cuevas del Campo | 18199 | 6 | 402 | 0,344 | 3439,464 |
| 4962 | 18199A00600402 | OV | Olivar | Granada | Cuevas del Campo | 18199 | 6 | 402 | 1,705 | 17054,297 |
| 4963 | 18199A00600402 | TA | Tierra arable | Granada | Cuevas del Campo | 18199 | 6 | 402 | 0,126 | 1259,557 |
| 4964 | 18199A00600403 | FY | Frutal | Granada | Cuevas del Campo | 18199 | 6 | 403 | 0,009 | 93,99 |
| 4965 | 18199A00600403 | TA | Tierra arable | Granada | Cuevas del Campo | 18199 | 6 | 403 | 0,116 | 1157,753 |
| 4966 | 18199A00600404 | OV | Olivar | Granada | Cuevas del Campo | 18199 | 6 | 404 | 1,215 | 12152,377 |
| 4967 | 18199A00600407 | FY | Frutal | Granada | Cuevas del Campo | 18199 | 6 | 407 | 0,054 | 538,442 |
| 4968 | 18199A00600407 | OV | Olivar | Granada | Cuevas del Campo | 18199 | 6 | 407 | 0,146 | 1464,652 |
| 4969 | 18199A00600408 | OV | Olivar | Granada | Cuevas del Campo | 18199 | 6 | 408 | 0,348 | 3482,944 |
| 4970 | 18199A00600409 | FS | Frutal de cáscara | Granada | Cuevas del Campo | 18199 | 6 | 409 | 1,657 | 16568,07 |
| 4971 | 18199A00600409 | OV | Olivar | Granada | Cuevas del Campo | 18199 | 6 | 409 | 1,537 | 15366,722 |
| 4972 | 18199A00600410 | FS | Frutal de cáscara | Granada | Cuevas del Campo | 18199 | 6 | 410 | 0,372 | 3724,311 |
| 4973 | 18199A00600410 | FY | Frutal | Granada | Cuevas del Campo | 18199 | 6 | 410 | 0,06 | 604,251 |
| 4974 | 18199A00600410 | OV | Olivar | Granada | Cuevas del Campo | 18199 | 6 | 410 | 1,163 | 11634,931 |
| 4975 | 18199A00600410 | TA | Tierra arable | Granada | Cuevas del Campo | 18199 | 6 | 410 | 0,118 | 1175,726 |
| 4976 | 18199A00600411 | FS | Frutal de cáscara | Granada | Cuevas del Campo | 18199 | 6 | 411 | 0,509 | 5091,38 |
| 4977 | 18199A00600411 | OV | Olivar | Granada | Cuevas del Campo | 18199 | 6 | 411 | 0,051 | 513,087 |
| 4978 | 18199A00600412 | OV | Olivar | Granada | Cuevas del Campo | 18199 | 6 | 412 | 0,483 | 4825,274 |
| 4979 | 18199A00600413 | OV | Olivar | Granada | Cuevas del Campo | 18199 | 6 | 413 | 0,022 | 215,018 |
| 4980 | 18199A00600413 | TA | Tierra arable | Granada | Cuevas del Campo | 18199 | 6 | 413 | 2,943 | 29425,414 |
| 4981 | 18199A00600414 | OV | Olivar | Granada | Cuevas del Campo | 18199 | 6 | 414 | 1,57 | 15703,801 |
| 4982 | 18199A00600415 | OV | Olivar | Granada | Cuevas del Campo | 18199 | 6 | 415 | 2,091 | 20913,356 |
| 4983 | 18199A00600420 | FY | Frutal | Granada | Cuevas del Campo | 18199 | 6 | 420 | 0,55 | 5497,86 |
| 4984 | 18199A00600421 | FY | Frutal | Granada | Cuevas del Campo | 18199 | 6 | 421 | 0,213 | 2127,001 |
| 4985 | 18199A00600422 | OV | Olivar | Granada | Cuevas del Campo | 18199 | 6 | 422 | 1,256 | 12558,43 |
| 4986 | 18199A00600423 | FS | Frutal de cáscara | Granada | Cuevas del Campo | 18199 | 6 | 423 | 1,48 | 14795,59 |
| 4987 | 18199A00600423 | OV | Olivar | Granada | Cuevas del Campo | 18199 | 6 | 423 | 0,998 | 9978,696 |
| 4988 | 18199A00600428 | OV | Olivar | Granada | Cuevas del Campo | 18199 | 6 | 428 | 0,74 | 7403,884 |
| 4989 | 18199A00600429 | OV | Olivar | Granada | Cuevas del Campo | 18199 | 6 | 429 | 1,371 | 13706,075 |
| 4990 | 18199A00600429 | TA | Tierra arable | Granada | Cuevas del Campo | 18199 | 6 | 429 | 0,021 | 214,351 |
| 4991 | 18199A00600430 | FY | Frutal | Granada | Cuevas del Campo | 18199 | 6 | 430 | 0,254 | 2543,842 |
| 4992 | 18199A00600431 | FY | Frutal | Granada | Cuevas del Campo | 18199 | 6 | 431 | 0,58 | 5802,959 |
| 4993 | 18199A00600435 | OV | Olivar | Granada | Cuevas del Campo | 18199 | 6 | 435 | 0,244 | 2437,112 |
| 4994 | 18199A00600446 | FS | Frutal | Granada | Cuevas de Campo | 18199 | 6 | 446 | 0,721 | 7212,652 |
| 4995 | 18199A00600447 | FS | Frutal de cáscara | Granada | Cuevas del Campo | 18199 | 6 | 447 | 0,18 | 1802,067 |
| 4996 | 18199A00600448 | FY | Frutal | Granada | Cuevas del Campo | 18199 | 6 | 448 | 0,282 | 2815,543 |
| 4997 | 18199A00600448 | TA | Tierra arable | Granada | Cuevas del Campo | 18199 | 6 | 448 | 0,119 | 1190,352 |
| 4998 | 18199A00600449 | FS | Frutal de cáscara | Granada | Cuevas del Campo | 18199 | 6 | 449 | 0,522 | 5216,009 |
| 4999 | 18199A00600450 | FY | Frutal | Granada | Cuevas del Campo | 18199 | 6 | 450 | 0,319 | 3186,939 |
| 5000 | 18199A00600451 | FS | Frutal de cáscara | Granada | Cuevas del Campo | 18199 | 6 | 451 | 0,423 | 4233,389 |
| 5001 | 18199A00600517 | OV | Olivar | Granada | Cuevas del Campo | 18199 | 6 | 517 | 0,473 | 4733,911 |
| 5002 | 18199A00600518 | FS | Frutal de cáscara | Granada | Cuevas del Campo | 18199 | 6 | 518 | 0,435 | 4352,81 |

| Nº | Ref. Catastral | CD Uso | Uso | Provincia | Municipio | Codigo INE | Polígono | Parcela | Area (ha) | Area ($m^2$) |
|---|---|---|---|---|---|---|---|---|---|---|
| 5003 | 18199A00600518 | OV | Olivar | Granada | Cuevas del Campo | 18199 | 6 | 518 | 0,044 | 444,388 |
| 5004 | 18199A00600519 | FS | Frutal de cáscara | Granada | Cuevas del Campo | 18199 | 6 | 519 | 0,018 | 176,081 |
| 5005 | 18199A00600519 | OV | Olivar | Granada | Cuevas del Campo | 18199 | 6 | 519 | 2,995 | 29948,416 |
| 5006 | 18199A00600520 | TA | Tierra arable | Granada | Cuevas del Campo | 18199 | 6 | 520 | 0,641 | 6408,784 |
| 5007 | 18199A00600521 | FS | Frutal de cáscara | Granada | Cuevas del Campo | 18199 | 6 | 521 | 0,749 | 7489,078 |
| 5008 | 18199A00600522 | OV | Olivar | Granada | Cuevas del Campo | 18199 | 6 | 522 | 1,872 | 18715,519 |
| 5009 | 18199A00600523 | OV | Olivar | Granada | Cuevas del Campo | 18199 | 6 | 523 | 2,01 | 20102,733 |
| 5010 | 18199A00600524 | OV | Olivar | Granada | Cuevas del Campo | 18199 | 6 | 524 | 1,684 | 16843,378 |
| 5011 | 18199A00600525 | OV | Olivar | Granada | Cuevas del Campo | 18199 | 6 | 525 | 1,556 | 15556,15 |
| 5012 | 18199A00600526 | OV | Olivar | Granada | Cuevas del Campo | 18199 | 6 | 526 | 0,651 | 6514,016 |
| 5013 | 18199A00600527 | OV | Olivar | Granada | Cuevas del Campo | 18199 | 6 | 527 | 0,459 | 4587,641 |
| 5014 | 18199A00600528 | OV | Olivar | Granada | Cuevas del Campo | 18199 | 6 | 528 | 0,203 | 2031,299 |
| 5015 | 18199A00600529 | OV | Olivar | Granada | Cuevas del Campo | 18199 | 6 | 529 | 0,833 | 8326,279 |
| 5016 | 18199A00600530 | FS | Frutal de cáscara | Granada | Cuevas del Campo | 18199 | 6 | 530 | 1,126 | 11261,817 |
| 5017 | 18199A00600531 | FS | Frutal de cáscara | Granada | Cuevas del Campo | 18199 | 6 | 531 | 1,978 | 19780,878 |
| 5018 | 18199A00600534 | FS | Frutal de cáscara | Granada | Cuevas del Campo | 18199 | 6 | 534 | 0,969 | 9691,853 |
| 5019 | 18199A00600536 | FS | Frutal de cáscara | Granada | Cuevas del Campo | 18199 | 6 | 536 | 2,289 | 22886,322 |
| 5020 | 18199A00600536 | TA | Tierra arable | Granada | Cuevas del Campo | 18199 | 6 | 536 | 0,043 | 428,19 |
| 5021 | 18199A00600537 | FS | Frutal de cáscara | Granada | Cuevas del Campo | 18199 | 6 | 537 | 1,092 | 10922,139 |
| 5022 | 18199A00600538 | FS | Frutal de cáscara | Granada | Cuevas del Campo | 18199 | 6 | 538 | 6,126 | 61258,98 |
| 5023 | 18199A00600539 | FS | Frutal de cáscara | Granada | Cuevas del Campo | 18199 | 6 | 539 | 0,845 | 8449,352 |
| 5024 | 18199A00600540 | FS | Frutal de cáscara | Granada | Cuevas del Campo | 18199 | 6 | 540 | 1,022 | 10219,156 |
| 5025 | 18199A00600541 | FS | Frutal de cáscara | Granada | Cuevas del Campo | 18199 | 6 | 541 | 1,249 | 12487,724 |
| 5026 | 18199A00600542 | FS | Frutal de cáscara | Granada | Cuevas del Campo | 18199 | 6 | 542 | 0,825 | 8246,511 |
| 5027 | 18199A00600542 | TA | Tierra arable | Granada | Cuevas del Campo | 18199 | 6 | 542 | 0,027 | 266,907 |
| 5028 | 18199A00600543 | FS | Frutal de cáscara | Granada | Cuevas del Campo | 18199 | 6 | 543 | 0,04 | 404,652 |
| 5029 | 18199A00600543 | FY | Frutal | Granada | Cuevas del Campo | 18199 | 6 | 543 | 0,015 | 152,818 |
| 5030 | 18199A00600543 | TA | Tierra arable | Granada | Cuevas del Campo | 18199 | 6 | 543 | 1,639 | 16389,46 |
| 5031 | 18199A00600544 | FS | Frutal de cáscara | Granada | Cuevas del Campo | 18199 | 6 | 544 | 0,944 | 9444,619 |
| 5032 | 18199A00600545 | FS | Frutal de cáscara | Granada | Cuevas del Campo | 18199 | 6 | 545 | 1,43 | 14304,649 |
| 5033 | 18199A00600546 | FS | Frutal de cáscara | Granada | Cuevas del Campo | 18199 | 6 | 546 | 0,597 | 5967,337 |
| 5034 | 18199A00600546 | TA | Tierra arable | Granada | Cuevas del Campo | 18199 | 6 | 546 | 1,36 | 13598,49 |
| 5035 | 18199A00600547 | FS | Frutal de cáscara | Granada | Cuevas del Campo | 18199 | 6 | 547 | 1,431 | 14308,715 |
| 5036 | 18199A00600547 | FY | Frutal | Granada | Cuevas del Campo | 18199 | 6 | 547 | 0,372 | 3721,344 |
| 5037 | 18199A00600547 | OV | Olivar | Granada | Cuevas del Campo | 18199 | 6 | 547 | 0,589 | 5890,324 |
| 5038 | 18199A00600548 | TA | Tierra arable | Granada | Cuevas del Campo | 18199 | 6 | 548 | 0,639 | 6392,756 |
| 5039 | 18199A00600549 | FS | Frutal de cáscara | Granada | Cuevas del Campo | 18199 | 6 | 549 | 0,603 | 6028,102 |
| 5040 | 18199A00600550 | FS | Frutal de cáscara | Granada | Cuevas del Campo | 18199 | 6 | 550 | 1,064 | 10639,312 |
| 5041 | 18199A00600551 | FS | Frutal de cáscara | Granada | Cuevas del Campo | 18199 | 6 | 551 | 0,753 | 7526,444 |
| 5042 | 18199A00600552 | FS | Frutal de cáscara | Granada | Cuevas del Campo | 18199 | 6 | 552 | 0,501 | 5005,825 |
| 5043 | 18199A00600553 | FS | Frutal de cáscara | Granada | Cuevas del Campo | 18199 | 6 | 553 | 0,924 | 9244,524 |
| 5044 | 18199A00600554 | FS | Frutal de cáscara | Granada | Cuevas del Campo | 18199 | 6 | 554 | 1,557 | 15566,443 |
| 5045 | 18199A00600555 | FS | Frutal de cáscara | Granada | Cuevas del Campo | 18199 | 6 | 555 | 1,141 | 11407,326 |
| 5046 | 18199A00600556 | FS | Frutal de cáscara | Granada | Cuevas del Campo | 18199 | 6 | 556 | 1,173 | 11725,857 |
| 5047 | 18199A00600557 | FS | Frutal de cáscara | Granada | Cuevas del Campo | 18199 | 6 | 557 | 0,882 | 8817,318 |
| 5048 | 18199A00600558 | FS | Frutal de cáscara | Granada | Cuevas del Campo | 18199 | 6 | 558 | 1,157 | 11565,141 |
| 5049 | 18199A00600635 | OV | Olivar | Granada | Cuevas del Campo | 18199 | 6 | 635 | 0,12 | 1199,899 |
| 5050 | 18199A00600677 | FS | Frutal de cáscara | Granada | Cuevas del Campo | 18199 | 6 | 677 | 0,622 | 6224,474 |
| 5051 | 18199A00600683 | FS | Frutal de cáscara | Granada | Cuevas del Campo | 18199 | 6 | 683 | 1,237 | 12370,87 |
| 5052 | 18199A00600685 | OV | Olivar | Granada | Cuevas del Campo | 18199 | 6 | 685 | 0,007 | 65,995 |
| 5053 | 18199A00600685 | TA | Tierra arable | Granada | Cuevas del Campo | 18199 | 6 | 685 | 0,895 | 8951,757 |
| 5054 | 18199A00600686 | OV | Olivar | Granada | Cuevas del Campo | 18199 | 6 | 686 | 0,681 | 6805,334 |
| 5055 | 18199A00600687 | FS | Frutal de cáscara | Granada | Cuevas del Campo | 18199 | 6 | 687 | 0,042 | 422,064 |
| 5056 | 18199A00600687 | TA | Tierra arable | Granada | Cuevas del Campo | 18199 | 6 | 687 | 1,324 | 13241,415 |
| 5057 | 18199A00600688 | FY | Frutal | Granada | Cuevas del Campo | 18199 | 6 | 688 | 0,721 | 7209,494 |
| 5058 | 18199A00600690 | FS | Frutal de cáscara | Granada | Cuevas del Campo | 18199 | 6 | 690 | 0,246 | 2462,591 |
| 5059 | 18199A00600691 | OV | Olivar | Granada | Cuevas de Campo | 18199 | 6 | 691 | 0,661 | 6614,739 |
| 5060 | 18199A00600696 | OV | Olivar | Granada | Cuevas del Campo | 18199 | 6 | 696 | 0,769 | 7694,427 |
| 5061 | 18199A00600697 | OV | Olivar | Granada | Cuevas del Campo | 18199 | 6 | 697 | 0,302 | 3019,563 |
| 5062 | 18199A00600698 | OV | Olivar | Granada | Cuevas del Campo | 18199 | 6 | 698 | 0,383 | 3830,554 |
| 5063 | 18199A00600699 | OV | Olivar | Granada | Cuevas del Campo | 18199 | 6 | 699 | 1,676 | 16764,006 |
| 5064 | 18199A00600701 | FS | Frutal de cáscara | Granada | Cuevas del Campo | 18199 | 6 | 701 | 0,579 | 5786,594 |
| 5065 | 18199A00600702 | OV | Olivar | Granada | Cuevas del Campo | 18199 | 6 | 702 | 0,01 | 103,204 |
| 5066 | 18199A00600702 | TA | Tierra arable | Granada | Cuevas del Campo | 18199 | 6 | 702 | 0,04 | 404,471 |
| 5067 | 18199A00600705 | FS | Frutal de cáscara | Granada | Cuevas del Campo | 18199 | 6 | 705 | 0,964 | 9644,959 |
| 5068 | 18199A00600705 | OV | Olivar | Granada | Cuevas del Campo | 18199 | 6 | 705 | 0,469 | 4685,846 |
| 5069 | 18199A00600706 | FS | Frutal de cáscara | Granada | Cuevas del Campo | 18199 | 6 | 706 | 1,716 | 17155,446 |
| 5070 | 18199A00600707 | OV | Olivar | Granada | Cuevas del Campo | 18199 | 6 | 707 | 0,022 | 219,794 |
| 5071 | 18199A00609000 | OV | Olivar | Granada | Cuevas del Campo | 18199 | 6 | 9000 | 0,249 | 2494,813 |
| 5072 | 18199A00700001 | OV | Olivar | Granada | Cuevas del Campo | 18199 | 7 | 1 | 0,568 | 5676,465 |
| 5073 | 18199A00700002 | OV | Olivar | Granada | Cuevas del Campo | 18199 | 7 | 2 | 0,151 | 1506,593 |
| 5074 | 18199A00700003 | OV | Olivar | Granada | Cuevas del Campo | 18199 | 7 | 3 | 0,124 | 1238,722 |
| 5075 | 18199A00700004 | OV | Olivar | Granada | Cuevas del Campo | 18199 | 7 | 4 | 0,293 | 2933,775 |
| 5076 | 18199A00700005 | OV | Olivar | Granada | Cuevas del Campo | 18199 | 7 | 5 | 0,324 | 3240,551 |
| 5077 | 18199A00700006 | OV | Olivar | Granada | Cuevas del Campo | 18199 | 7 | 6 | 0,213 | 2133,92 |
| 5078 | 18199A00700007 | OV | Olivar | Granada | Cuevas del Campo | 18199 | 7 | 7 | 0,169 | 1692,223 |
| 5079 | 18199A00700008 | OV | Olivar | Granada | Cuevas del Campo | 18199 | 7 | 8 | 0,068 | 684,434 |
| 5080 | 18199A00700009 | OV | Olivar | Granada | Cuevas del Campo | 18199 | 7 | 9 | 0,298 | 2979,042 |
| 5081 | 18199A00700010 | OV | Olivar | Granada | Cuevas del Campo | 18199 | 7 | 10 | 0,204 | 2036,467 |
| 5082 | 18199A00700011 | FS | Frutal de cáscara | Granada | Cuevas del Campo | 18199 | 7 | 11 | 0,536 | 5362,805 |
| 5083 | 18199A00700011 | OV | Olivar | Granada | Cuevas del Campo | 18199 | 7 | 11 | 0,442 | 4419,382 |
| 5084 | 18199A00700012 | OV | Olivar | Granada | Cuevas del Campo | 18199 | 7 | 12 | 0,219 | 2187,877 |

| Nº | Ref. Catastral | CD Uso | Uso | Provincia | Municipio | Codigo INE | Polígono | Parcela | Area (ha) | Area ($m^2$) |
|---|---|---|---|---|---|---|---|---|---|---|
| 5085 | 18199A00700013 | OV | Olivar | Granada | Cuevas del Campo | 18199 | 7 | 13 | 0,23 | 2301,514 |
| 5086 | 18199A00700014 | OV | Olivar | Granada | Cuevas del Campo | 18199 | 7 | 14 | 0,299 | 2990,048 |
| 5087 | 18199A00700015 | FY | Frutal | Granada | Cuevas del Campo | 18199 | 7 | 15 | 0,024 | 239,621 |
| 5088 | 18199A00700015 | OV | Olivar | Granada | Cuevas del Campo | 18199 | 7 | 15 | 0,999 | 9994,833 |
| 5089 | 18199A00700016 | OV | Olivar | Granada | Cuevas del Campo | 18199 | 7 | 16 | 0,419 | 4194,667 |
| 5090 | 18199A00700017 | FS | Frutal de cáscara | Granada | Cuevas del Campo | 18199 | 7 | 17 | 0,019 | 187,445 |
| 5091 | 18199A00700017 | OV | Olivar | Granada | Cuevas del Campo | 18199 | 7 | 17 | 0,073 | 729,559 |
| 5092 | 18199A00700018 | OV | Olivar | Granada | Cuevas del Campo | 18199 | 7 | 18 | 0,63 | 6302,16 |
| 5093 | 18199A00700019 | OV | Olivar | Granada | Cuevas del Campo | 18199 | 7 | 19 | 1,068 | 10681,223 |
| 5094 | 18199A00700021 | OV | Olivar | Granada | Cuevas del Campo | 18199 | 7 | 21 | 2,305 | 23053,177 |
| 5095 | 18199A00700022 | OV | Olivar | Granada | Cuevas del Campo | 18199 | 7 | 22 | 0,212 | 2122,144 |
| 5096 | 18199A00700022 | TA | Tierra arable | Granada | Cuevas del Campo | 18199 | 7 | 22 | 0,424 | 4242,109 |
| 5097 | 18199A00700023 | OV | Olivar | Granada | Cuevas del Campo | 18199 | 7 | 23 | 0,448 | 4475,227 |
| 5098 | 18199A00700024 | OV | Olivar | Granada | Cuevas del Campo | 18199 | 7 | 24 | 0,705 | 7052,381 |
| 5099 | 18199A00700025 | FY | Frutal | Granada | Cuevas del Campo | 18199 | 7 | 25 | 0,624 | 6238,949 |
| 5100 | 18199A00700025 | OV | Olivar | Granada | Cuevas del Campo | 18199 | 7 | 25 | 0,01 | 96,769 |
| 5101 | 18199A00700026 | OV | Olivar | Granada | Cuevas del Campo | 18199 | 7 | 26 | 0,924 | 9239,466 |
| 5102 | 18199A00700189 | OV | Olivar | Granada | Cuevas del Campo | 18199 | 7 | 189 | 0,197 | 1968,353 |
| 5103 | 18199A00800001 | TA | Tierra arable | Granada | Cuevas del Campo | 18199 | 8 | 1 | 0,473 | 4730,123 |
| 5104 | 18199A00800002 | FY | Frutal | Granada | Cuevas del Campo | 18199 | 8 | 2 | 0,05 | 498,416 |
| 5105 | 18199A00800002 | TA | Tierra arable | Granada | Cuevas del Campo | 18199 | 8 | 2 | 0,222 | 2218,953 |
| 5106 | 18199A00800005 | FS | Frutal de cáscara | Granada | Cuevas del Campo | 18199 | 8 | 5 | 0,914 | 9138,717 |
| 5107 | 18199A00800007 | OV | Olivar | Granada | Cuevas del Campo | 18199 | 8 | 7 | 0,374 | 3738,5 |
| 5108 | 18199A00800014 | OV | Olivar | Granada | Cuevas del Campo | 18199 | 8 | 14 | 0,638 | 6380,628 |
| 5109 | 18199A00800014 | TA | Tierra arable | Granada | Cuevas del Campo | 18199 | 8 | 14 | 0,026 | 259,632 |
| 5110 | 18199A00800019 | OV | Olivar | Granada | Cuevas del Campo | 18199 | 8 | 19 | 0,218 | 2178,231 |
| 5111 | 18199A00800020 | FY | Frutal | Granada | Cuevas del Campo | 18199 | 8 | 20 | 0,273 | 2733,555 |
| 5112 | 18199A00800020 | OV | Olivar | Granada | Cuevas del Campo | 18199 | 8 | 20 | 0,62 | 6203,966 |
| 5113 | 18199A00800021 | FY | Frutal | Granada | Cuevas del Campo | 18199 | 8 | 21 | 0,635 | 6349,882 |
| 5114 | 18199A00800021 | OV | Olivar | Granada | Cuevas del Campo | 18199 | 8 | 21 | 0,65 | 6496,501 |
| 5115 | 18199A00800022 | FS | Frutal de cáscara | Granada | Cuevas del Campo | 18199 | 8 | 22 | 1,951 | 19511,405 |
| 5116 | 18199A00800022 | OV | Olivar | Granada | Cuevas del Campo | 18199 | 8 | 22 | 0,912 | 9115,032 |
| 5117 | 18199A00800024 | FS | Frutal de cáscara | Granada | Cuevas del Campo | 18199 | 8 | 24 | 2,157 | 21568,538 |
| 5118 | 18199A00800024 | OV | Olivar | Granada | Cuevas del Campo | 18199 | 8 | 24 | 1,376 | 13756,536 |
| 5119 | 18199A00800026 | FY | Frutal | Granada | Cuevas del Campo | 18199 | 8 | 26 | 0,184 | 1838,812 |
| 5120 | 18199A00800026 | OV | Olivar | Granada | Cuevas del Campo | 18199 | 8 | 26 | 0,052 | 523,173 |
| 5121 | 18199A00800027 | OV | Olivar | Granada | Cuevas del Campo | 18199 | 8 | 27 | 1,276 | 12755,885 |
| 5122 | 18199A00800028 | OV | Olivar | Granada | Cuevas del Campo | 18199 | 8 | 28 | 0,731 | 7307,257 |
| 5123 | 18199A00800029 | FY | Frutal | Granada | Cuevas del Campo | 18199 | 8 | 29 | 0,092 | 922,04 |
| 5124 | 18199A00800029 | OV | Olivar | Granada | Cuevas del Campo | 18199 | 8 | 29 | 0,202 | 2024,065 |
| 5125 | 18199A00800030 | OV | Olivar | Granada | Cuevas del Campo | 18199 | 8 | 30 | 0,515 | 5150,762 |
| 5126 | 18199A00800031 | OV | Olivar | Granada | Cuevas del Campo | 18199 | 8 | 31 | 0,365 | 3645,704 |
| 5127 | 18199A00800032 | OV | Olivar | Granada | Cuevas del Campo | 18199 | 8 | 32 | 0,139 | 1390,054 |
| 5128 | 18199A00800033 | FY | Frutal | Granada | Cuevas del Campo | 18199 | 8 | 33 | 0,016 | 158,4 |
| 5129 | 18199A00800033 | OV | Olivar | Granada | Cuevas del Campo | 18199 | 8 | 33 | 2,402 | 24023,384 |
| 5130 | 18199A00800033 | TA | Tierra arable | Granada | Cuevas del Campo | 18199 | 8 | 33 | 0,203 | 2032,095 |
| 5131 | 18199A00800034 | OV | Olivar | Granada | Cuevas del Campo | 18199 | 8 | 34 | 0,349 | 3490,197 |
| 5132 | 18199A00800037 | FS | Frutal de cáscara | Granada | Cuevas del Campo | 18199 | 8 | 37 | 0,559 | 5585,389 |
| 5133 | 18199A00800038 | OV | Olivar | Granada | Cuevas del Campo | 18199 | 8 | 38 | 0,881 | 8814,292 |
| 5134 | 18199A00800039 | OV | Olivar | Granada | Cuevas del Campo | 18199 | 8 | 39 | 1,242 | 12416,281 |
| 5135 | 18199A00800040 | OV | Olivar | Granada | Cuevas del Campo | 18199 | 8 | 40 | 0,391 | 3913,086 |
| 5136 | 18199A00800041 | OV | Olivar | Granada | Cuevas del Campo | 18199 | 8 | 41 | 0,403 | 4027,901 |
| 5137 | 18199A00800042 | OV | Olivar | Granada | Cuevas del Campo | 18199 | 8 | 42 | 0,334 | 3335,58 |
| 5138 | 18199A00800043 | FY | Frutal | Granada | Cuevas del Campo | 18199 | 8 | 43 | 0,181 | 1806,479 |
| 5139 | 18199A00800044 | OV | Olivar | Granada | Cuevas del Campo | 18199 | 8 | 44 | 0,092 | 920,362 |
| 5140 | 18199A00800083 | OV | Olivar | Granada | Cuevas del Campo | 18199 | 8 | 83 | 0,15 | 1496,608 |
| 5141 | 23042A00100297 | OV | Olivar | Jaén | Hinojares | 23042 | 1 | 297 | 1,998 | 19979,218 |
| 5142 | 23042A00100298 | OV | Olivar | Jaén | Hinojares | 23042 | 1 | 298 | 2,032 | 20321,034 |
| 5143 | 23042A00100299 | OV | Olivar | Jaén | Hinojares | 23042 | 1 | 299 | 0,941 | 9408,056 |
| 5144 | 23042A00100300 | OV | Olivar | Jaén | Hinojares | 23042 | 1 | 300 | 0,687 | 6871,24 |
| 5145 | 23042A00100301 | OV | Olivar | Jaén | Hinojares | 23042 | 1 | 301 | 0,634 | 6337,627 |
| 5146 | 23042A00100302 | OV | Olivar | Jaén | Hinojares | 23042 | 1 | 302 | 1,009 | 10092,733 |
| 5147 | 23042A00100303 | OV | Olivar | Jaén | Hinojares | 23042 | 1 | 303 | 0,804 | 8039,895 |
| 5148 | 23042A00100304 | OV | Olivar | Jaén | Hinojares | 23042 | 1 | 304 | 0,537 | 5366,579 |
| 5149 | 23042A00100305 | OV | Olivar | Jaén | Hinojares | 23042 | 1 | 305 | 1,02 | 10202,64 |
| 5150 | 23042A00100306 | OV | Olivar | Jaén | Hinojares | 23042 | 1 | 306 | 0,51 | 5096,726 |
| 5151 | 23042A00100307 | OV | Olivar | Jaén | Hinojares | 23042 | 1 | 307 | 0,494 | 4940,991 |
| 5152 | 23042A00100308 | OV | Olivar | Jaén | Hinojares | 23042 | 1 | 308 | 1,033 | 10327,988 |
| 5153 | 23042A00100309 | OV | Olivar | Jaén | Hinojares | 23042 | 1 | 309 | 1,644 | 16436,801 |
| 5154 | 23042A00100310 | OV | Olivar | Jaén | Hinojares | 23042 | 1 | 310 | 1,327 | 13267,063 |
| 5155 | 23042A00100318 | OV | Olivar | Jaén | Hinojares | 23042 | 1 | 318 | 0,327 | 3273,95 |
| 5156 | 23042A00100319 | OV | Olivar | Jaén | Hinojares | 23042 | 1 | 319 | 0,36 | 3599,405 |
| 5157 | 23042A00100320 | FY | Frutal | Jaén | Hinojares | 23042 | 1 | 320 | 0,172 | 1716,6 |
| 5158 | 23042A00100320 | OV | Olivar | Jaén | Hinojares | 23042 | 1 | 320 | 0,384 | 3843,325 |
| 5159 | 23042A00100321 | FY | Frutal | Jaén | Hinojares | 23042 | 1 | 321 | 0,097 | 972,751 |
| 5160 | 23042A00100321 | OV | Olivar | Jaén | Hinojares | 23042 | 1 | 321 | 0,415 | 4153,749 |
| 5161 | 23042A00100322 | OV | Olivar | Jaén | Hinojares | 23042 | 1 | 322 | 0,491 | 4908,796 |
| 5162 | 23042A00100323 | OV | Olivar | Jaén | Hinojares | 23042 | 1 | 323 | 0,287 | 2871,593 |
| 5163 | 23042A00100324 | OV | Olivar | Jaén | Hinojares | 23042 | 1 | 324 | 0,287 | 2872,94 |
| 5164 | 23042A00100326 | OV | Olivar | Jaén | Hinojares | 23042 | 1 | 326 | 0,412 | 4121,573 |
| 5165 | 23042A00100328 | FY | Frutal | Jaén | Hinojares | 23042 | 1 | 328 | 0,238 | 2376,11 |
| 5166 | 23042A00100328 | OV | Olivar | Jaén | Hinojares | 23042 | 1 | 328 | 0,37 | 3695,454 |

| Nº | Ref. Catastral | CD Uso | Uso | Provincia | Municipio | Codigo INE | Polígono | Parcela | Area (ha) | Area ($m^2$) |
|---|---|---|---|---|---|---|---|---|---|---|
| 5167 | 23042A00100329 | OV | Olivar | Jaén | Hinojares | 23042 | 1 | 329 | 1,439 | 14393,719 |
| 5168 | 23042A00100330 | OV | Olivar | Jaén | Hinojares | 23042 | 1 | 330 | 0,325 | 3250,47 |
| 5169 | 23042A00100331 | OV | Olivar | Jaén | Hinojares | 23042 | 1 | 331 | 0,552 | 5517,499 |
| 5170 | 23042A00100332 | OV | Olivar | Jaén | Hinojares | 23042 | 1 | 332 | 0,612 | 6119,455 |
| 5171 | 23042A00100333 | OV | Olivar | Jaén | Hinojares | 23042 | 1 | 333 | 0,69 | 6901,643 |
| 5172 | 23042A00100334 | OV | Olivar | Jaén | Hinojares | 23042 | 1 | 334 | 0,987 | 9871,168 |
| 5173 | 23042A00100335 | FS | Frutal de cáscara | Jaén | Hinojares | 23042 | 1 | 335 | 0,027 | 270,178 |
| 5174 | 23042A00100335 | FY | Frutal | Jaén | Hinojares | 23042 | 1 | 335 | 0,018 | 182,047 |
| 5175 | 23042A00100335 | OV | Olivar | Jaén | Hinojares | 23042 | 1 | 335 | 0,287 | 2870,406 |
| 5176 | 23042A00100336 | FY | Frutal | Jaén | Hinojares | 23042 | 1 | 336 | 0,258 | 2575,063 |
| 5177 | 23042A00100337 | OV | Olivar | Jaén | Hinojares | 23042 | 1 | 337 | 0,895 | 8951,618 |
| 5178 | 23042A00100338 | OV | Olivar | Jaén | Hinojares | 23042 | 1 | 338 | 1,059 | 10587,813 |
| 5179 | 23042A00100339 | OV | Olivar | Jaén | Hinojares | 23042 | 1 | 339 | 0,807 | 8065,747 |
| 5180 | 23042A00100340 | OV | Olivar | Jaén | Hinojares | 23042 | 1 | 340 | 0,446 | 4462,798 |
| 5181 | 23042A00100341 | OV | Olivar | Jaén | Hinojares | 23042 | 1 | 341 | 0,553 | 5526,465 |
| 5182 | 23042A00100342 | OV | Olivar | Jaén | Hinojares | 23042 | 1 | 342 | 0,752 | 7521,288 |
| 5183 | 23042A00100343 | OV | Olivar | Jaén | Hinojares | 23042 | 1 | 343 | 0,545 | 5447,524 |
| 5184 | 23042A00100344 | OV | Olivar | Jaén | Hinojares | 23042 | 1 | 344 | 0,465 | 4649,423 |
| 5185 | 23042A00100345 | OV | Olivar | Jaén | Hinojares | 23042 | 1 | 345 | 1,041 | 10412,873 |
| 5186 | 23042A00100346 | OV | Olivar | Jaén | Hinojares | 23042 | 1 | 346 | 0,315 | 3146,558 |
| 5187 | 23042A00100347 | OV | Olivar | Jaén | Hinojares | 23042 | 1 | 347 | 0,544 | 5443,766 |
| 5188 | 23042A00100348 | OV | Olivar | Jaén | Hinojares | 23042 | 1 | 348 | 1,02 | 10200,045 |
| 5189 | 23042A00100349 | FY | Frutal | Jaén | Hinojares | 23042 | 1 | 349 | 0,364 | 3640,905 |
| 5190 | 23042A00100349 | OV | Olivar | Jaén | Hinojares | 23042 | 1 | 349 | 0,026 | 261,357 |
| 5191 | 23042A00100349 | TA | Tierra arable | Jaén | Hinojares | 23042 | 1 | 349 | 0,518 | 5178,189 |
| 5192 | 23042A00100350 | OV | Olivar | Jaén | Hinojares | 23042 | 1 | 350 | 0,48 | 4795,739 |
| 5193 | 23042A00100350 | TA | Tierra arable | Jaén | Hinojares | 23042 | 1 | 350 | 0,068 | 678,09 |
| 5194 | 23042A00100351 | OV | Olivar | Jaén | Hinojares | 23042 | 1 | 351 | 0,571 | 5711,988 |
| 5195 | 23042A00100352 | OV | Olivar | Jaén | Hinojares | 23042 | 1 | 352 | 0,474 | 4736,765 |
| 5196 | 23042A00100353 | OV | Olivar | Jaén | Hinojares | 23042 | 1 | 353 | 2,519 | 25191,679 |
| 5197 | 23042A00100354 | OV | Olivar | Jaén | Hinojares | 23042 | 1 | 354 | 0,96 | 9596,731 |
| 5198 | 23042A00100355 | OV | Olivar | Jaén | Hinojares | 23042 | 1 | 355 | 0,987 | 9868,826 |
| 5199 | 23042A00100355 | TA | Tierra arable | Jaén | Hinojares | 23042 | 1 | 355 | 0,075 | 753,101 |
| 5200 | 23042A00100356 | OV | Olivar | Jaén | Hinojares | 23042 | 1 | 356 | 0,551 | 5509,613 |
| 5201 | 23042A00100356 | TA | Tierra arable | Jaén | Hinojares | 23042 | 1 | 356 | 0,14 | 1397,197 |
| 5202 | 23042A00100357 | OV | Olivar | Jaén | Hinojares | 23042 | 1 | 357 | 1,063 | 10628,67 |
| 5203 | 23042A00100357 | TA | Tierra arable | Jaén | Hinojares | 23042 | 1 | 357 | 0,022 | 223,788 |
| 5204 | 23042A00100358 | OV | Olivar | Jaén | Hinojares | 23042 | 1 | 358 | 0,065 | 646,731 |
| 5205 | 23042A00100358 | VI | Viñedo | Jaén | Hinojares | 23042 | 1 | 358 | 0,046 | 461,291 |
| 5206 | 23042A00100359 | OV | Olivar | Jaén | Hinojares | 23042 | 1 | 359 | 0,423 | 4231,959 |
| 5207 | 23042A00100360 | OV | Olivar | Jaén | Hinojares | 23042 | 1 | 360 | 0,495 | 4952,374 |
| 5208 | 23042A00100361 | OV | Olivar | Jaén | Hinojares | 23042 | 1 | 361 | 0,452 | 4520,143 |
| 5209 | 23042A00100362 | OV | Olivar | Jaén | Hinojares | 23042 | 1 | 362 | 0,915 | 9146,954 |
| 5210 | 23042A00100363 | FS | Frutal de cáscara | Jaén | Hinojares | 23042 | 1 | 363 | 0,282 | 2816,742 |
| 5211 | 23042A00100363 | OV | Olivar | Jaén | Hinojares | 23042 | 1 | 363 | 0,552 | 5516,24 |
| 5212 | 23042A00100364 | FS | Frutal de cáscara | Jaén | Hinojares | 23042 | 1 | 364 | 0,403 | 4031,281 |
| 5213 | 23042A00100364 | OV | Olivar | Jaén | Hinojares | 23042 | 1 | 364 | 1,121 | 11210,996 |
| 5214 | 23042A00100365 | OV | Olivar | Jaén | Hinojares | 23042 | 1 | 365 | 0,977 | 9765,121 |
| 5215 | 23042A00100366 | OV | Olivar | Jaén | Hinojares | 23042 | 1 | 366 | 0,157 | 1572,418 |
| 5216 | 23042A00100366 | TA | Tierra arable | Jaén | Hinojares | 23042 | 1 | 366 | 0,775 | 7752,189 |
| 5217 | 23042A00100367 | OV | Olivar | Jaén | Hinojares | 23042 | 1 | 367 | 0,657 | 6569,834 |
| 5218 | 23042A00100368 | OV | Olivar | Jaén | Hinojares | 23042 | 1 | 368 | 0,575 | 5746,627 |
| 5219 | 23042A00100369 | OV | Olivar | Jaén | Hinojares | 23042 | 1 | 369 | 0,388 | 3880,359 |
| 5220 | 23042A00100370 | OV | Olivar | Jaén | Hinojares | 23042 | 1 | 370 | 0,484 | 4841,881 |
| 5221 | 23042A00100371 | OV | Olivar | Jaén | Hinojares | 23042 | 1 | 371 | 0,509 | 5092,577 |
| 5222 | 23042A00100372 | OV | Olivar | Jaén | Hinojares | 23042 | 1 | 372 | 0,4 | 4000,006 |
| 5223 | 23042A00100373 | OV | Olivar | Jaén | Hinojares | 23042 | 1 | 373 | 1,47 | 14696,023 |
| 5224 | 23042A00100374 | OV | Olivar | Jaén | Hinojares | 23042 | 1 | 374 | 0,828 | 8280,648 |
| 5225 | 23042A00100375 | OV | Olivar | Jaén | Hinojares | 23042 | 1 | 375 | 1,05 | 10495,398 |
| 5226 | 23042A00100376 | OV | Olivar | Jaén | Hinojares | 23042 | 1 | 376 | 0,66 | 6602,153 |
| 5227 | 23042A00100377 | OV | Olivar | Jaén | Hinojares | 23042 | 1 | 377 | 0,485 | 4845,835 |
| 5228 | 23042A00100379 | OV | Olivar | Jaén | Hinojares | 23042 | 1 | 379 | 1,311 | 13106,076 |
| 5229 | 23042A00100380 | OV | Olivar | Jaén | Hinojares | 23042 | 1 | 380 | 1,512 | 15116,641 |
| 5230 | 23042A00100381 | OV | Olivar | Jaén | Hinojares | 23042 | 1 | 381 | 0,342 | 3424,735 |
| 5231 | 23042A00100382 | OV | Olivar | Jaén | Hinojares | 23042 | 1 | 382 | 0,382 | 3822,047 |
| 5232 | 23042A00100383 | FS | Frutal de cáscara | Jaén | Hinojares | 23042 | 1 | 383 | 0,334 | 3338,459 |
| 5233 | 23042A00100384 | OV | Olivar | Jaén | Hinojares | 23042 | 1 | 384 | 0,657 | 6574,257 |
| 5234 | 23042A00100385 | OV | Olivar | Jaén | Hinojares | 23042 | 1 | 385 | 1,476 | 14760,858 |
| 5235 | 23042A00100559 | OV | Olivar | Jaén | Hinojares | 23042 | 1 | 559 | 0,768 | 7676,918 |
| 5236 | 23042A00100560 | OV | Olivar | Jaén | Hinojares | 23042 | 1 | 560 | 0,063 | 628,941 |
| 5237 | 23042A00100562 | OV | Olivar | Jaén | Hinojares | 23042 | 1 | 562 | 0,645 | 6453,457 |
| 5238 | 23042A00100563 | OV | Olivar | Jaén | Hinojares | 23042 | 1 | 563 | 0,335 | 3351,746 |
| 5239 | 23042A00100564 | OV | Olivar | Jaén | Hinojares | 23042 | 1 | 564 | 3,14 | 31398,565 |
| 5240 | 23042A00100565 | OV | Olivar | Jaén | Hinojares | 23042 | 1 | 565 | 1,591 | 15907,591 |
| 5241 | 23042A00100566 | OV | Olivar | Jaén | Hinojares | 23042 | 1 | 566 | 0,539 | 5389,161 |
| 5242 | 23042A00100567 | OV | Olivar | Jaén | Hinojares | 23042 | 1 | 567 | 0,684 | 6838,067 |
| 5243 | 23042A00100568 | OV | Olivar | Jaén | Hinojares | 23042 | 1 | 568 | 0,905 | 9053,767 |
| 5244 | 23042A00100600 | OV | Olivar | Jaén | Hinojares | 23042 | 1 | 600 | 0,107 | 1065,069 |
| 5245 | 23042A00100601 | OV | Olivar | Jaén | Hinojares | 23042 | 1 | 601 | 0,528 | 5277,052 |
| 5246 | 23042A00100603 | OV | Olivar | Jaén | Hinojares | 23042 | 1 | 603 | 0,526 | 5255,802 |
| 5247 | 23042A00100605 | OV | Olivar | Jaén | Hinojares | 23042 | 1 | 605 | 0,346 | 3462,712 |
| 5248 | 23042A00100617 | OV | Olivar | Jaén | Hinojares | 23042 | 1 | 617 | 0,382 | 3816,972 |

| Nº | Ref. Catastral | CD Uso | Uso | Provincia | Municipio | Codigo INE | Polígono | Parcela | Area (ha) | Area ($m^2$) |
|---|---|---|---|---|---|---|---|---|---|---|
| 5249 | 23042A00100636 | OV | Olivar | Jaén | Hinojares | 23042 | 1 | 636 | 0,516 | 5160,055 |
| 5250 | 23042A00100647 | OV | Olivar | Jaén | Hinojares | 23042 | 1 | 647 | 0,113 | 1130,152 |
| 5251 | 23042A00100648 | OV | Olivar | Jaén | Hinojares | 23042 | 1 | 648 | 0,99 | 9901,307 |
| 5252 | 23042A00100650 | FY | Frutal | Jaén | Hinojares | 23042 | 1 | 650 | 0,502 | 5023,001 |
| 5253 | 23042A00100650 | OV | Olivar | Jaén | Hinojares | 23042 | 1 | 650 | 3,16 | 31601,603 |
| 5254 | 23042A00100653 | OV | Olivar | Jaén | Hinojares | 23042 | 1 | 653 | 0,438 | 4383,255 |
| 5255 | 23042A00100656 | OV | Olivar | Jaén | Hinojares | 23042 | 1 | 656 | 0,351 | 3507,904 |
| 5256 | 23042A00100657 | OV | Olivar | Jaén | Hinojares | 23042 | 1 | 657 | 0,054 | 544,024 |
| 5257 | 23042A00100660 | OV | Olivar | Jaén | Hinojares | 23042 | 1 | 660 | 0,728 | 7278,217 |
| 5258 | 23042A00100661 | OV | Olivar | Jaén | Hinojares | 23042 | 1 | 661 | 0,182 | 1817,808 |
| 5259 | 23042A00100662 | OV | Olivar | Jaén | Hinojares | 23042 | 1 | 662 | 0,213 | 2129,016 |
| 5260 | 23042A00100664 | OV | Olivar | Jaén | Hinojares | 23042 | 1 | 664 | 0,269 | 2685,52 |
| 5261 | 23042A00100665 | OV | Olivar | Jaén | Hinojares | 23042 | 1 | 665 | 0,499 | 4985,398 |
| 5262 | 23042A00100666 | OV | Olivar | Jaén | Hinojares | 23042 | 1 | 666 | 0,191 | 1914,167 |
| 5263 | 23042A00100678 | OV | Olivar | Jaén | Hinojares | 23042 | 1 | 678 | 0,489 | 4888,691 |
| 5264 | 23042A00100679 | OV | Olivar | Jaén | Hinojares | 23042 | 1 | 679 | 0,217 | 2171,767 |
| 5265 | 23042A00100682 | OV | Olivar | Jaén | Hinojares | 23042 | 1 | 682 | 0,139 | 1393,341 |
| 5266 | 23042A00100684 | FS | Frutal de cáscara | Jaén | Hinojares | 23042 | 1 | 684 | 0,42 | 4196,997 |
| 5267 | 23042A00100685 | FS | Frutal de cáscara | Jaén | Hinojares | 23042 | 1 | 685 | 0,484 | 4840,292 |
| 5268 | 23042A00100686 | FS | Frutal de cáscara | Jaén | Hinojares | 23042 | 1 | 686 | 0,339 | 3388,06 |
| 5269 | 23042A00200252 | OV | Olivar | Jaén | Hinojares | 23042 | 2 | 252 | 0,09 | 896,361 |
| 5270 | 23042A00200257 | OV | Olivar | Jaén | Hinojares | 23042 | 2 | 257 | 0,28 | 2797,47 |
| 5271 | 23042A00200258 | OV | Olivar | Jaén | Hinojares | 23042 | 2 | 258 | 0,662 | 6620,862 |
| 5272 | 23042A00200259 | OV | Olivar | Jaén | Hinojares | 23042 | 2 | 259 | 0,057 | 568,288 |
| 5273 | 23042A00200271 | OV | Olivar | Jaén | Hinojares | 23042 | 2 | 271 | 0,595 | 5950,929 |
| 5274 | 23042A00200272 | OV | Olivar | Jaén | Hinojares | 23042 | 2 | 272 | 0,431 | 4312,359 |
| 5275 | 23042A00200675 | OV | Olivar | Jaén | Hinojares | 23042 | 2 | 675 | 7,382 | 73815,242 |
| 5276 | 23042A00200697 | OV | Olivar | Jaén | Hinojares | 23042 | 2 | 697 | 0,195 | 1951,057 |
| 5277 | 23042A00200756 | OV | Olivar | Jaén | Hinojares | 23042 | 2 | 756 | 8,096 | 80956,947 |
| 5278 | 23042A00200791 | OV | Olivar | Jaén | Hinojares | 23042 | 2 | 791 | 7,401 | 74014,495 |
| 5279 | 23042A00200792 | OV | Olivar | Jaén | Hinojares | 23042 | 2 | 792 | 6,704 | 67040,228 |
| 5280 | 23042A00200793 | OV | Olivar | Jaén | Hinojares | 23042 | 2 | 793 | 7,225 | 72247,997 |
| 5281 | 23042A00200794 | OV | Olivar | Jaén | Hinojares | 23042 | 2 | 794 | 8,505 | 85047,974 |
| 5282 | 23042A00200843 | OV | Olivar | Jaén | Hinojares | 23042 | 2 | 843 | 0,094 | 939,324 |
| 5283 | 23042A00200867 | OV | Olivar | Jaén | Hinojares | 23042 | 2 | 867 | 1,374 | 13741,622 |
| 5284 | 23070A00100021 | OV | Olivar | Jaén | Pozo Alcón | 23070 | 1 | 21 | 0,447 | 4465,158 |
| 5285 | 23070A00100022 | OV | Olivar | Jaén | Pozo Alcón | 23070 | 1 | 22 | 0,18 | 1801,421 |
| 5286 | 23070A00100024 | OV | Olivar | Jaén | Pozo Alcón | 23070 | 1 | 24 | 0,17 | 1704,07 |
| 5287 | 23070A00100025 | OV | Olivar | Jaén | Pozo Alcón | 23070 | 1 | 25 | 0,134 | 1342,443 |
| 5288 | 23070A00100026 | TA | Tierra arable | Jaén | Pozo Alcón | 23070 | 1 | 26 | 0,066 | 662,526 |
| 5289 | 23070A00100027 | OV | Olivar | Jaén | Pozo Alcón | 23070 | 1 | 27 | 0,135 | 1354,353 |
| 5290 | 23070A00100027 | TA | Tierra arable | Jaén | Pozo Alcón | 23070 | 1 | 27 | 0,08 | 800,776 |
| 5291 | 23070A00100028 | OV | Olivar | Jaén | Pozo Alcón | 23070 | 1 | 28 | 0,029 | 293,872 |
| 5292 | 23070A00100029 | FY | Frutal | Jaén | Pozo Alcón | 23070 | 1 | 29 | 0,11 | 1095,289 |
| 5293 | 23070A00100029 | OV | Olivar | Jaén | Pozo Alcón | 23070 | 1 | 29 | 0,223 | 2230,409 |
| 5294 | 23070A00100029 | TA | Tierra arable | Jaén | Pozo Alcón | 23070 | 1 | 29 | 0,141 | 1412,583 |
| 5295 | 23070A00100030 | FY | Frutal | Jaén | Pozo Alcón | 23070 | 1 | 30 | 0,286 | 2858,519 |
| 5296 | 23070A00100030 | OV | Olivar | Jaén | Pozo Alcón | 23070 | 1 | 30 | 0,365 | 3646,936 |
| 5297 | 23070A00100031 | OV | Olivar | Jaén | Pozo Alcón | 23070 | 1 | 31 | 0,236 | 2360,849 |
| 5298 | 23070A00100032 | OV | Olivar | Jaén | Pozo Alcón | 23070 | 1 | 32 | 0,473 | 4731,229 |
| 5299 | 23070A00100032 | TA | Tierra arable | Jaén | Pozo Alcón | 23070 | 1 | 32 | 0,106 | 1061,867 |
| 5300 | 23070A00100033 | TA | Tierra arable | Jaén | Pozo Alcón | 23070 | 1 | 33 | 0,538 | 5377,523 |
| 5301 | 23070A00100034 | FY | Frutal | Jaén | Pozo Alcón | 23070 | 1 | 34 | 0,094 | 936,883 |
| 5302 | 23070A00100034 | OV | Olivar | Jaén | Pozo Alcón | 23070 | 1 | 34 | 0,245 | 2452,944 |
| 5303 | 23070A00100035 | OV | Olivar | Jaén | Pozo Alcón | 23070 | 1 | 35 | 0,262 | 2621,486 |
| 5304 | 23070A00100035 | TA | Tierra arable | Jaén | Pozo Alcón | 23070 | 1 | 35 | 0,053 | 527,173 |
| 5305 | 23070A00100036 | OV | Olivar | Jaén | Pozo Alcón | 23070 | 1 | 36 | 0,909 | 9092,119 |
| 5306 | 23070A00100037 | OV | Olivar | Jaén | Pozo Alcón | 23070 | 1 | 37 | 0,317 | 3165,24 |
| 5307 | 23070A00100037 | TA | Tierra arable | Jaén | Pozo Alcón | 23070 | 1 | 37 | 0,282 | 2816,036 |
| 5308 | 23070A00100037 | TH | Huerta | Jaén | Pozo Alcón | 23070 | 1 | 37 | 0,068 | 679,523 |
| 5309 | 23070A00100039 | OV | Olivar | Jaén | Pozo Alcón | 23070 | 1 | 39 | 0,149 | 1494,505 |
| 5310 | 23070A00100039 | TA | Tierra arable | Jaén | Pozo Alcón | 23070 | 1 | 39 | 0,009 | 85,444 |
| 5311 | 23070A00100040 | OV | Olivar | Jaén | Pozo Alcón | 23070 | 1 | 40 | 0,172 | 1722,445 |
| 5312 | 23070A00100040 | TA | Tierra arable | Jaén | Pozo Alcón | 23070 | 1 | 40 | 0,13 | 1299,826 |
| 5313 | 23070A00100041 | OV | Olivar | Jaén | Pozo Alcón | 23070 | 1 | 41 | 0,051 | 511,714 |
| 5314 | 23070A00100052 | OV | Olivar | Jaén | Pozo Alcón | 23070 | 1 | 52 | 1,772 | 17722,617 |
| 5315 | 23070A00100053 | OV | Olivar | Jaén | Pozo Alcón | 23070 | 1 | 53 | 0,909 | 9085,924 |
| 5316 | 23070A00100054 | OV | Olivar | Jaén | Pozo Alcón | 23070 | 1 | 54 | 0,098 | 984,68 |
| 5317 | 23070A00100055 | OV | Olivar | Jaén | Pozo Alcón | 23070 | 1 | 55 | 0,508 | 5077,198 |
| 5318 | 23070A00100056 | TA | Tierra arable | Jaén | Pozo Alcón | 23070 | 1 | 56 | 0,519 | 5188,527 |
| 5319 | 23070A00100057 | OV | Olivar | Jaén | Pozo Alcón | 23070 | 1 | 57 | 0,469 | 4690,306 |
| 5320 | 23070A00100058 | OV | Olivar | Jaén | Pozo Alcón | 23070 | 1 | 58 | 0,411 | 4110,76 |
| 5321 | 23070A00100059 | OV | Olivar | Jaén | Pozo Alcón | 23070 | 1 | 59 | 0,544 | 5435,518 |
| 5322 | 23070A00100060 | OV | Olivar | Jaén | Pozo Alcón | 23070 | 1 | 60 | 0,253 | 2533,312 |
| 5323 | 23070A00100061 | OV | Olivar | Jaén | Pozo Alcón | 23070 | 1 | 61 | 0,163 | 1628,319 |
| 5324 | 23070A00100062 | OV | Olivar | Jaén | Pozo Alcón | 23070 | 1 | 62 | 0,242 | 2424,641 |
| 5325 | 23070A00100063 | OV | Olivar | Jaén | Pozo Alcón | 23070 | 1 | 63 | 0,156 | 1555,966 |
| 5326 | 23070A00100064 | OV | Olivar | Jaén | Pozo Alcón | 23070 | 1 | 64 | 0,146 | 1464,204 |
| 5327 | 23070A00100064 | TA | Tierra arable | Jaén | Pozo Alcón | 23070 | 1 | 64 | 0,037 | 373,842 |
| 5328 | 23070A00100065 | OV | Olivar | Jaén | Pozo Alcón | 23070 | 1 | 65 | 0,064 | 638,437 |
| 5329 | 23070A00100066 | OV | Olivar | Jaén | Pozo Alcón | 23070 | 1 | 66 | 0,093 | 927,932 |
| 5330 | 23070A00100067 | OV | Olivar | Jaén | Pozo Alcón | 23070 | 1 | 67 | 0,082 | 820,252 |

| Nº | Ref. Catastral | CD Uso | Uso | Provincia | Municipio | Codigo INE | Polígono | Parcela | Area (ha) | Area ($m^2$) |
|---|---|---|---|---|---|---|---|---|---|---|
| 5331 | 23070A00100068 | OV | Olivar | Jaén | Pozo Alcón | 23070 | 1 | 68 | 0,059 | 585,141 |
| 5332 | 23070A00100069 | OV | Olivar | Jaén | Pozo Alcón | 23070 | 1 | 69 | 0,055 | 550,982 |
| 5333 | 23070A00100070 | OV | Olivar | Jaén | Pozo Alcón | 23070 | 1 | 70 | 0,041 | 412,762 |
| 5334 | 23070A00100071 | OV | Olivar | Jaén | Pozo Alcón | 23070 | 1 | 71 | 0,697 | 6972,718 |
| 5335 | 23070A00100072 | OV | Olivar | Jaén | Pozo Alcón | 23070 | 1 | 72 | 0,172 | 1723,063 |
| 5336 | 23070A00100073 | OV | Olivar | Jaén | Pozo Alcón | 23070 | 1 | 73 | 0,149 | 1493,259 |
| 5337 | 23070A00100074 | OV | Olivar | Jaén | Pozo Alcón | 23070 | 1 | 74 | 0,761 | 7605,638 |
| 5338 | 23070A00100075 | OV | Olivar | Jaén | Pozo Alcón | 23070 | 1 | 75 | 0,645 | 6446,876 |
| 5339 | 23070A00100076 | OV | Olivar | Jaén | Pozo Alcón | 23070 | 1 | 76 | 0,449 | 4489,647 |
| 5340 | 23070A00100077 | OV | Olivar | Jaén | Pozo Alcón | 23070 | 1 | 77 | 0,229 | 2286,297 |
| 5341 | 23070A00100078 | OV | Olivar | Jaén | Pozo Alcón | 23070 | 1 | 78 | 0,161 | 1605,64 |
| 5342 | 23070A00100079 | OV | Olivar | Jaén | Pozo Alcón | 23070 | 1 | 79 | 0,475 | 4748,557 |
| 5343 | 23070A00100079 | TA | Tierra arable | Jaén | Pozo Alcón | 23070 | 1 | 79 | 0,235 | 2352,113 |
| 5344 | 23070A00100080 | OV | Olivar | Jaén | Pozo Alcón | 23070 | 1 | 80 | 0,761 | 7605,046 |
| 5345 | 23070A00100081 | OV | Olivar | Jaén | Pozo Alcón | 23070 | 1 | 81 | 0,169 | 1694,003 |
| 5346 | 23070A00100081 | TA | Tierra arable | Jaén | Pozo Alcón | 23070 | 1 | 81 | 0,143 | 1434,753 |
| 5347 | 23070A00100082 | OV | Olivar | Jaén | Pozo Alcón | 23070 | 1 | 82 | 0,164 | 1642,236 |
| 5348 | 23070A00100083 | OV | Olivar | Jaén | Pozo Alcón | 23070 | 1 | 83 | 0,13 | 1299,751 |
| 5349 | 23070A00100084 | OV | Olivar | Jaén | Pozo Alcón | 23070 | 1 | 84 | 0,49 | 4902,542 |
| 5350 | 23070A00100085 | OV | Olivar | Jaén | Pozo Alcón | 23070 | 1 | 85 | 0,274 | 2737,161 |
| 5351 | 23070A00100086 | OV | Olivar | Jaén | Pozo Alcón | 23070 | 1 | 86 | 0,335 | 3345,599 |
| 5352 | 23070A00100087 | OV | Olivar | Jaén | Pozo Alcón | 23070 | 1 | 87 | 1,166 | 11661,893 |
| 5353 | 23070A00100088 | OV | Olivar | Jaén | Pozo Alcón | 23070 | 1 | 88 | 0,851 | 8506,891 |
| 5354 | 23070A00100090 | OV | Olivar | Jaén | Pozo Alcón | 23070 | 1 | 90 | 0,152 | 1521,235 |
| 5355 | 23070A00100091 | OV | Olivar | Jaén | Pozo Alcón | 23070 | 1 | 91 | 0,528 | 5280,009 |
| 5356 | 23070A00100091 | TA | Tierra arable | Jaén | Pozo Alcón | 23070 | 1 | 91 | 0,043 | 429,794 |
| 5357 | 23070A00100092 | OV | Olivar | Jaén | Pozo Alcón | 23070 | 1 | 92 | 0,517 | 5165,716 |
| 5358 | 23070A00100096 | TA | Tierra arable | Jaén | Pozo Alcón | 23070 | 1 | 96 | 0,407 | 4066,95 |
| 5359 | 23070A00100097 | OV | Olivar | Jaén | Pozo Alcón | 23070 | 1 | 97 | 0,541 | 5409,742 |
| 5360 | 23070A00100098 | OV | Olivar | Jaén | Pozo Alcón | 23070 | 1 | 98 | 0,326 | 3259,387 |
| 5361 | 23070A00100099 | OV | Olivar | Jaén | Pozo Alcón | 23070 | 1 | 99 | 0,389 | 3890,212 |
| 5362 | 23070A00100099 | TA | Tierra arable | Jaén | Pozo Alcón | 23070 | 1 | 99 | 0,088 | 876,025 |
| 5363 | 23070A00100100 | TA | Tierra arable | Jaén | Pozo Alcón | 23070 | 1 | 100 | 0,213 | 2132,606 |
| 5364 | 23070A00100101 | TA | Tierra arable | Jaén | Pozo Alcón | 23070 | 1 | 101 | 0,061 | 614,836 |
| 5365 | 23070A00100102 | OV | Olivar | Jaén | Pozo Alcón | 23070 | 1 | 102 | 0,43 | 4300,789 |
| 5366 | 23070A00100102 | TA | Tierra arable | Jaén | Pozo Alcón | 23070 | 1 | 102 | 0,049 | 493,576 |
| 5367 | 23070A00100103 | OV | Olivar | Jaén | Pozo Alcón | 23070 | 1 | 103 | 0,135 | 1348,583 |
| 5368 | 23070A00100104 | TA | Tierra arable | Jaén | Pozo Alcón | 23070 | 1 | 104 | 0,266 | 2657,307 |
| 5369 | 23070A00100105 | OV | Olivar | Jaén | Pozo Alcón | 23070 | 1 | 105 | 0,182 | 1820,625 |
| 5370 | 23070A00100106 | OV | Olivar | Jaén | Pozo Alcón | 23070 | 1 | 106 | 0,118 | 1176,142 |
| 5371 | 23070A00100106 | TA | Tierra arable | Jaén | Pozo Alcón | 23070 | 1 | 106 | 0,028 | 280,771 |
| 5372 | 23070A00100107 | OV | Olivar | Jaén | Pozo Alcón | 23070 | 1 | 107 | 0,229 | 2286,72 |
| 5373 | 23070A00100107 | TA | Tierra arable | Jaén | Pozo Alcón | 23070 | 1 | 107 | 0,021 | 212,048 |
| 5374 | 23070A00100108 | OV | Olivar | Jaén | Pozo Alcón | 23070 | 1 | 108 | 0,842 | 8421,282 |
| 5375 | 23070A00100108 | TA | Tierra arable | Jaén | Pozo Alcón | 23070 | 1 | 108 | 0,061 | 612,055 |
| 5376 | 23070A00100109 | FS | Frutal de cáscara | Jaén | Pozo Alcón | 23070 | 1 | 109 | 0,586 | 5855,431 |
| 5377 | 23070A00100110 | OV | Olivar | Jaén | Pozo Alcón | 23070 | 1 | 110 | 0,105 | 1049,68 |
| 5378 | 23070A00100111 | OV | Olivar | Jaén | Pozo Alcón | 23070 | 1 | 111 | 0,256 | 2556,539 |
| 5379 | 23070A00100112 | OV | Olivar | Jaén | Pozo Alcón | 23070 | 1 | 112 | 0,262 | 2623,327 |
| 5380 | 23070A00100113 | OV | Olivar | Jaén | Pozo Alcón | 23070 | 1 | 113 | 0,46 | 4598,294 |
| 5381 | 23070A00100114 | OV | Olivar | Jaén | Pozo Alcón | 23070 | 1 | 114 | 0,648 | 6475,953 |
| 5382 | 23070A00100115 | OV | Olivar | Jaén | Pozo Alcón | 23070 | 1 | 115 | 0,473 | 4725,054 |
| 5383 | 23070A00100116 | OV | Olivar | Jaén | Pozo Alcón | 23070 | 1 | 116 | 0,331 | 3307,477 |
| 5384 | 23070A00100116 | TA | Tierra arable | Jaén | Pozo Alcón | 23070 | 1 | 116 | 0,064 | 644,794 |
| 5385 | 23070A00100117 | OV | Olivar | Jaén | Pozo Alcón | 23070 | 1 | 117 | 0,227 | 2267,271 |
| 5386 | 23070A00100117 | TA | Tierra arable | Jaén | Pozo Alcón | 23070 | 1 | 117 | 0,018 | 183,094 |
| 5387 | 23070A00100118 | TA | Tierra arable | Jaén | Pozo Alcón | 23070 | 1 | 118 | 0,658 | 6578,943 |
| 5388 | 23070A00100119 | OV | Olivar | Jaén | Pozo Alcón | 23070 | 1 | 119 | 0,195 | 1950,3 |
| 5389 | 23070A00100120 | OV | Olivar | Jaén | Pozo Alcón | 23070 | 1 | 120 | 0,16 | 1603,341 |
| 5390 | 23070A00100120 | TA | Tierra arable | Jaén | Pozo Alcón | 23070 | 1 | 120 | 0,236 | 2359,422 |
| 5391 | 23070A00100121 | OV | Olivar | Jaén | Pozo Alcón | 23070 | 1 | 121 | 0,193 | 1926,606 |
| 5392 | 23070A00100121 | TA | Tierra arable | Jaén | Pozo Alcón | 23070 | 1 | 121 | 0,345 | 3452,068 |
| 5393 | 23070A00100122 | OV | Olivar | Jaén | Pozo Alcón | 23070 | 1 | 122 | 0,137 | 1371,599 |
| 5394 | 23070A00100122 | TA | Tierra arable | Jaén | Pozo Alcón | 23070 | 1 | 122 | 0,067 | 668,031 |
| 5395 | 23070A00100123 | TA | Tierra arable | Jaén | Pozo Alcón | 23070 | 1 | 123 | 0,098 | 981,302 |
| 5396 | 23070A00100124 | FY | Frutal | Jaén | Pozo Alcón | 23070 | 1 | 124 | 0,268 | 2684,097 |
| 5397 | 23070A00100125 | OV | Olivar | Jaén | Pozo Alcón | 23070 | 1 | 125 | 0,278 | 2783,362 |
| 5398 | 23070A00100126 | TA | Tierra arable | Jaén | Pozo Alcón | 23070 | 1 | 126 | 0,198 | 1981,647 |
| 5399 | 23070A00100127 | TA | Tierra arable | Jaén | Pozo Alcón | 23070 | 1 | 127 | 0,149 | 1492,992 |
| 5400 | 23070A00100128 | OV | Olivar | Jaén | Pozo Alcón | 23070 | 1 | 128 | 0,128 | 1276,901 |
| 5401 | 23070A00100129 | TA | Tierra arable | Jaén | Pozo Alcón | 23070 | 1 | 129 | 0,113 | 1127,754 |
| 5402 | 23070A00100130 | OV | Olivar | Jaén | Pozo Alcón | 23070 | 1 | 130 | 0,26 | 2601,609 |
| 5403 | 23070A00100131 | OV | Olivar | Jaén | Pozo Alcón | 23070 | 1 | 131 | 0,393 | 3932,495 |
| 5404 | 23070A00100131 | TA | Tierra arable | Jaén | Pozo Alcón | 23070 | 1 | 131 | 0,028 | 275,184 |
| 5405 | 23070A00100132 | OV | Olivar | Jaén | Pozo Alcón | 23070 | 1 | 132 | 0,138 | 1380,522 |
| 5406 | 23070A00100133 | OV | Olivar | Jaén | Pozo Alcón | 23070 | 1 | 133 | 0,079 | 789,972 |
| 5407 | 23070A00100134 | OV | Olivar | Jaén | Pozo Alcón | 23070 | 1 | 134 | 0,262 | 2623,633 |
| 5408 | 23070A00100135 | TA | Tierra arable | Jaén | Pozo Alcón | 23070 | 1 | 135 | 0,28 | 2800,737 |
| 5409 | 23070A00100136 | OV | Olivar | Jaén | Pozo Alcón | 23070 | 1 | 136 | 0,029 | 289,539 |
| 5410 | 23070A00100136 | TA | Tierra arable | Jaén | Pozo Alcón | 23070 | 1 | 136 | 0,122 | 1217,984 |
| 5411 | 23070A00100137 | OV | Olivar | Jaén | Pozo Alcón | 23070 | 1 | 137 | 0,923 | 9231,497 |
| 5412 | 23070A00100138 | OV | Olivar | Jaén | Pozo Alcón | 23070 | 1 | 138 | 0,416 | 4158,491 |

| Nº | Ref. Catastral | CD Uso | Uso | Provincia | Municipio | Codigo INE | Polígono | Parcela | Area (ha) | Area ($m^2$) |
|---|---|---|---|---|---|---|---|---|---|---|
| 5413 | 23070A00100139 | OV | Olivar | Jaén | Pozo Alcón | 23070 | 1 | 139 | 0,038 | 381,821 |
| 5414 | 23070A00100139 | TA | Tierra arable | Jaén | Pozo Alcón | 23070 | 1 | 139 | 0,194 | 1938,077 |
| 5415 | 23070A00100141 | OV | Olivar | Jaén | Pozo Alcón | 23070 | 1 | 141 | 0,662 | 6620,817 |
| 5416 | 23070A00100141 | TA | Tierra arable | Jaén | Pozo Alcón | 23070 | 1 | 141 | 0,021 | 206,661 |
| 5417 | 23070A00100142 | OV | Olivar | Jaén | Pozo Alcón | 23070 | 1 | 142 | 0,034 | 336,649 |
| 5418 | 23070A00100142 | TA | Tierra arable | Jaén | Pozo Alcón | 23070 | 1 | 142 | 0,582 | 5819,098 |
| 5419 | 23070A00100143 | OV | Olivar | Jaén | Pozo Alcón | 23070 | 1 | 143 | 0,09 | 901,785 |
| 5420 | 23070A00100143 | TA | Tierra arable | Jaén | Pozo Alcón | 23070 | 1 | 143 | 0,464 | 4635,875 |
| 5421 | 23070A00100144 | FS | Frutal de cáscara | Jaén | Pozo Alcón | 23070 | 1 | 144 | 0,363 | 3633,876 |
| 5422 | 23070A00100145 | OV | Olivar | Jaén | Pozo Alcón | 23070 | 1 | 145 | 0,074 | 740,519 |
| 5423 | 23070A00100145 | TA | Tierra arable | Jaén | Pozo Alcón | 23070 | 1 | 145 | 0,138 | 1376,816 |
| 5424 | 23070A00100146 | FY | Frutal | Jaén | Pozo Alcón | 23070 | 1 | 146 | 0,035 | 353,699 |
| 5425 | 23070A00100146 | OV | Olivar | Jaén | Pozo Alcón | 23070 | 1 | 146 | 0,058 | 578,389 |
| 5426 | 23070A00100146 | TA | Tierra arable | Jaén | Pozo Alcón | 23070 | 1 | 146 | 0,145 | 1451,778 |
| 5427 | 23070A00100147 | OV | Olivar | Jaén | Pozo Alcón | 23070 | 1 | 147 | 0,428 | 4282,888 |
| 5428 | 23070A00100148 | OV | Olivar | Jaén | Pozo Alcón | 23070 | 1 | 148 | 0,378 | 3777,733 |
| 5429 | 23070A00100148 | TA | Tierra arable | Jaén | Pozo Alcón | 23070 | 1 | 148 | 0,318 | 3184,501 |
| 5430 | 23070A00100149 | OV | Olivar | Jaén | Pozo Alcón | 23070 | 1 | 149 | 0,897 | 8974,406 |
| 5431 | 23070A00100150 | TA | Tierra arable | Jaén | Pozo Alcón | 23070 | 1 | 150 | 0,19 | 1895,899 |
| 5432 | 23070A00100151 | TA | Tierra arable | Jaén | Pozo Alcón | 23070 | 1 | 151 | 0,446 | 4458,545 |
| 5433 | 23070A00100152 | OV | Olivar | Jaén | Pozo Alcón | 23070 | 1 | 152 | 0,429 | 4294,967 |
| 5434 | 23070A00100152 | TA | Tierra arable | Jaén | Pozo Alcón | 23070 | 1 | 152 | 0,149 | 1493,655 |
| 5435 | 23070A00100153 | OV | Olivar | Jaén | Pozo Alcón | 23070 | 1 | 153 | 0,661 | 6608,078 |
| 5436 | 23070A00100154 | OV | Olivar | Jaén | Pozo Alcón | 23070 | 1 | 154 | 0,173 | 1729,098 |
| 5437 | 23070A00100155 | OV | Olivar | Jaén | Pozo Alcón | 23070 | 1 | 155 | 0,196 | 1962,753 |
| 5438 | 23070A00100156 | OV | Olivar | Jaén | Pozo Alcón | 23070 | 1 | 156 | 0,165 | 1651,166 |
| 5439 | 23070A00100157 | OV | Olivar | Jaén | Pozo Alcón | 23070 | 1 | 157 | 0,177 | 1766,295 |
| 5440 | 23070A00100158 | OV | Olivar | Jaén | Pozo Alcón | 23070 | 1 | 158 | 0,137 | 1367,895 |
| 5441 | 23070A00100158 | TA | Tierra arable | Jaén | Pozo Alcón | 23070 | 1 | 158 | 0,075 | 751,569 |
| 5442 | 23070A00100159 | OV | Olivar | Jaén | Pozo Alcón | 23070 | 1 | 159 | 0,069 | 688,138 |
| 5443 | 23070A00100159 | TA | Tierra arable | Jaén | Pozo Alcón | 23070 | 1 | 159 | 0,145 | 1451,174 |
| 5444 | 23070A00100160 | OV | Olivar | Jaén | Pozo Alcón | 23070 | 1 | 160 | 0,319 | 3187,412 |
| 5445 | 23070A00100161 | OV | Olivar | Jaén | Pozo Alcón | 23070 | 1 | 161 | 0,36 | 3598,912 |
| 5446 | 23070A00100162 | OV | Olivar | Jaén | Pozo Alcón | 23070 | 1 | 162 | 0,397 | 3967,772 |
| 5447 | 23070A00100162 | TA | Tierra arable | Jaén | Pozo Alcón | 23070 | 1 | 162 | 0,017 | 166,724 |
| 5448 | 23070A00100163 | OV | Olivar | Jaén | Pozo Alcón | 23070 | 1 | 163 | 0,196 | 1959,44 |
| 5449 | 23070A00100164 | OV | Olivar | Jaén | Pozo Alcón | 23070 | 1 | 164 | 0,355 | 3553,324 |
| 5450 | 23070A00100165 | OV | Olivar | Jaén | Pozo Alcón | 23070 | 1 | 165 | 0,462 | 4623,672 |
| 5451 | 23070A00100165 | TA | Tierra arable | Jaén | Pozo Alcón | 23070 | 1 | 165 | 0,056 | 555,81 |
| 5452 | 23070A00100166 | OV | Olivar | Jaén | Pozo Alcón | 23070 | 1 | 166 | 0,848 | 8476,502 |
| 5453 | 23070A00100167 | OV | Olivar | Jaén | Pozo Alcón | 23070 | 1 | 167 | 0,371 | 3708,691 |
| 5454 | 23070A00100168 | OV | Olivar | Jaén | Pozo Alcón | 23070 | 1 | 168 | 0,426 | 4262,416 |
| 5455 | 23070A00100169 | OV | Olivar | Jaén | Pozo Alcón | 23070 | 1 | 169 | 0,094 | 937,239 |
| 5456 | 23070A00100169 | TA | Tierra arable | Jaén | Pozo Alcón | 23070 | 1 | 169 | 0,436 | 4357,178 |
| 5457 | 23070A00100170 | OV | Olivar | Jaén | Pozo Alcón | 23070 | 1 | 170 | 0,229 | 2292,954 |
| 5458 | 23070A00100171 | OV | Olivar | Jaén | Pozo Alcón | 23070 | 1 | 171 | 0,263 | 2633,979 |
| 5459 | 23070A00100172 | OV | Olivar | Jaén | Pozo Alcón | 23070 | 1 | 172 | 0,382 | 3823,164 |
| 5460 | 23070A00100173 | OV | Olivar | Jaén | Pozo Alcón | 23070 | 1 | 173 | 0,515 | 5152,934 |
| 5461 | 23070A00100174 | OV | Olivar | Jaén | Pozo Alcón | 23070 | 1 | 174 | 0,511 | 5111,656 |
| 5462 | 23070A00100175 | OV | Olivar | Jaén | Pozo Alcón | 23070 | 1 | 175 | 0,565 | 5651,253 |
| 5463 | 23070A00100176 | OV | Olivar | Jaén | Pozo Alcón | 23070 | 1 | 176 | 0,335 | 3347,808 |
| 5464 | 23070A00100177 | OV | Olivar | Jaén | Pozo Alcón | 23070 | 1 | 177 | 0,293 | 2928,545 |
| 5465 | 23070A00100178 | OV | Olivar | Jaén | Pozo Alcón | 23070 | 1 | 178 | 0,778 | 7776,066 |
| 5466 | 23070A00100179 | OV | Olivar | Jaén | Pozo Alcón | 23070 | 1 | 179 | 0,118 | 1175,572 |
| 5467 | 23070A00100180 | OV | Olivar | Jaén | Pozo Alcón | 23070 | 1 | 180 | 0,26 | 2602,056 |
| 5468 | 23070A00100181 | FY | Frutal | Jaén | Pozo Alcón | 23070 | 1 | 181 | 0,072 | 719,964 |
| 5469 | 23070A00100181 | OV | Olivar | Jaén | Pozo Alcón | 23070 | 1 | 181 | 0,268 | 2678,979 |
| 5470 | 23070A00100182 | OV | Olivar | Jaén | Pozo Alcón | 23070 | 1 | 182 | 0,412 | 4119,373 |
| 5471 | 23070A00100183 | OV | Olivar | Jaén | Pozo Alcón | 23070 | 1 | 183 | 0,433 | 4330,237 |
| 5472 | 23070A00100184 | OV | Olivar | Jaén | Pozo Alcón | 23070 | 1 | 184 | 0,092 | 920,615 |
| 5473 | 23070A00100184 | TA | Tierra arable | Jaén | Pozo Alcón | 23070 | 1 | 184 | 0,288 | 2876,106 |
| 5474 | 23070A00100185 | OV | Olivar | Jaén | Pozo Alcón | 23070 | 1 | 185 | 0,357 | 3570,741 |
| 5475 | 23070A00100185 | TA | Tierra arable | Jaén | Pozo Alcón | 23070 | 1 | 185 | 0,109 | 1090,307 |
| 5476 | 23070A00100186 | OV | Olivar | Jaén | Pozo Alcón | 23070 | 1 | 186 | 0,313 | 3130,107 |
| 5477 | 23070A00100186 | TA | Tierra arable | Jaén | Pozo Alcón | 23070 | 1 | 186 | 0,308 | 3083,1 |
| 5478 | 23070A00100187 | OV | Olivar | Jaén | Pozo Alcón | 23070 | 1 | 187 | 0,572 | 5723,695 |
| 5479 | 23070A00100188 | OV | Olivar | Jaén | Pozo Alcón | 23070 | 1 | 188 | 0,54 | 5403,803 |
| 5480 | 23070A00100189 | OV | Olivar | Jaén | Pozo Alcón | 23070 | 1 | 189 | 0,408 | 4081,648 |
| 5481 | 23070A00100190 | OV | Olivar | Jaén | Pozo Alcón | 23070 | 1 | 190 | 0,454 | 4537,616 |
| 5482 | 23070A00100191 | OV | Olivar | Jaén | Pozo Alcón | 23070 | 1 | 191 | 0,447 | 4471,679 |
| 5483 | 23070A00100192 | OV | Olivar | Jaén | Pozo Alcón | 23070 | 1 | 192 | 0,228 | 2284,046 |
| 5484 | 23070A00100193 | OV | Olivar | Jaén | Pozo Alcón | 23070 | 1 | 193 | 0,252 | 2524,776 |
| 5485 | 23070A00100194 | TA | Tierra arable | Jaén | Pozo Alcón | 23070 | 1 | 194 | 0,313 | 3130,319 |
| 5486 | 23070A00100195 | OV | Olivar | Jaén | Pozo Alcón | 23070 | 1 | 195 | 0,363 | 3630,011 |
| 5487 | 23070A00100196 | OV | Olivar | Jaén | Pozo Alcón | 23070 | 1 | 196 | 0,384 | 3837,177 |
| 5488 | 23070A00100197 | OV | Olivar | Jaén | Pozo Alcón | 23070 | 1 | 197 | 0,589 | 5889,061 |
| 5489 | 23070A00100198 | TA | Tierra arable | Jaén | Pozo Alcón | 23070 | 1 | 198 | 0,865 | 8652,406 |
| 5490 | 23070A00100199 | TA | Tierra arable | Jaén | Pozo Alcón | 23070 | 1 | 199 | 0,267 | 2668,94 |
| 5491 | 23070A00100200 | TA | Tierra arable | Jaén | Pozo Alcón | 23070 | 1 | 200 | 0,452 | 4517,456 |
| 5492 | 23070A00100201 | TA | Tierra arable | Jaén | Pozo Alcón | 23070 | 1 | 201 | 0,55 | 5498,751 |
| 5493 | 23070A00100202 | TA | Tierra arable | Jaén | Pozo Alcón | 23070 | 1 | 202 | 0,262 | 2623,67 |
| 5494 | 23070A00100203 | TA | Tierra arable | Jaén | Pozo Alcón | 23070 | 1 | 203 | 0,209 | 2085,511 |

| Nº | Ref. Catastral | CD Uso | Uso | Provincia | Municipio | Codigo INE | Polígono | Parcela | Area (ha) | Area ($m^2$) |
|---|---|---|---|---|---|---|---|---|---|---|
| 5495 | 23070A00100205 | TA | Tierra arable | Jaén | Pozo Alcón | 23070 | 1 | 205 | 0,43 | 4296,236 |
| 5496 | 23070A00100206 | FY | Frutal | Jaén | Pozo Alcón | 23070 | 1 | 206 | 0,088 | 884,984 |
| 5497 | 23070A00100206 | TA | Tierra arable | Jaén | Pozo Alcón | 23070 | 1 | 206 | 0,273 | 2725,96 |
| 5498 | 23070A00100207 | OV | Olivar | Jaén | Pozo Alcón | 23070 | 1 | 207 | 0,187 | 1874,344 |
| 5499 | 23070A00100207 | TA | Tierra arable | Jaén | Pozo Alcón | 23070 | 1 | 207 | 0,407 | 4072,736 |
| 5500 | 23070A00100208 | OV | Olivar | Jaén | Pozo Alcón | 23070 | 1 | 208 | 0,083 | 832,772 |
| 5501 | 23070A00100209 | OV | Olivar | Jaén | Pozo Alcón | 23070 | 1 | 209 | 0,069 | 693,354 |
| 5502 | 23070A00100210 | OV | Olivar | Jaén | Pozo Alcón | 23070 | 1 | 210 | 0,714 | 7141,521 |
| 5503 | 23070A00100211 | OV | Olivar | Jaén | Pozo Alcón | 23070 | 1 | 211 | 0,696 | 6960,236 |
| 5504 | 23070A00100212 | OV | Olivar | Jaén | Pozo Alcón | 23070 | 1 | 212 | 0,423 | 4233,622 |
| 5505 | 23070A00100213 | OV | Olivar | Jaén | Pozo Alcón | 23070 | 1 | 213 | 0,656 | 6559,835 |
| 5506 | 23070A00100214 | OV | Olivar | Jaén | Pozo Alcón | 23070 | 1 | 214 | 0,338 | 3375,661 |
| 5507 | 23070A00100215 | OV | Olivar | Jaén | Pozo Alcón | 23070 | 1 | 215 | 0,018 | 181,92 |
| 5508 | 23070A00100216 | OV | Olivar | Jaén | Pozo Alcón | 23070 | 1 | 216 | 0,49 | 4897,127 |
| 5509 | 23070A00100221 | OV | Olivar | Jaén | Pozo Alcón | 23070 | 1 | 221 | 0,55 | 5496,761 |
| 5510 | 23070A00100223 | OV | Olivar | Jaén | Pozo Alcón | 23070 | 1 | 223 | 0,264 | 2640,783 |
| 5511 | 23070A00100224 | OV | Olivar | Jaén | Pozo Alcón | 23070 | 1 | 224 | 0,343 | 3433,75 |
| 5512 | 23070A00100225 | OV | Olivar | Jaén | Pozo Alcón | 23070 | 1 | 225 | 0,766 | 7661,317 |
| 5513 | 23070A00100226 | OV | Olivar | Jaén | Pozo Alcón | 23070 | 1 | 226 | 0,501 | 5007,047 |
| 5514 | 23070A00100227 | OV | Olivar | Jaén | Pozo Alcón | 23070 | 1 | 227 | 0,574 | 5736,519 |
| 5515 | 23070A00100228 | FY | Frutal | Jaén | Pozo Alcón | 23070 | 1 | 228 | 0,138 | 1378,932 |
| 5516 | 23070A00100228 | OV | Olivar | Jaén | Pozo Alcón | 23070 | 1 | 228 | 0,122 | 1220,023 |
| 5517 | 23070A00100228 | TA | Tierra arable | Jaén | Pozo Alcón | 23070 | 1 | 228 | 0,208 | 2076,222 |
| 5518 | 23070A00100229 | TA | Tierra arable | Jaén | Pozo Alcón | 23070 | 1 | 229 | 0,51 | 5097,137 |
| 5519 | 23070A00100230 | FY | Frutal | Jaén | Pozo Alcón | 23070 | 1 | 230 | 0,203 | 2029,101 |
| 5520 | 23070A00100230 | TA | Tierra arable | Jaén | Pozo Alcón | 23070 | 1 | 230 | 0,113 | 1128,608 |
| 5521 | 23070A00100231 | TA | Tierra arable | Jaén | Pozo Alcón | 23070 | 1 | 231 | 0,223 | 2226,943 |
| 5522 | 23070A00100232 | TA | Tierra arable | Jaén | Pozo Alcón | 23070 | 1 | 232 | 0,415 | 4151,462 |
| 5523 | 23070A00100233 | TA | Tierra arable | Jaén | Pozo Alcón | 23070 | 1 | 233 | 0,21 | 2099,578 |
| 5524 | 23070A00100234 | TA | Tierra arable | Jaén | Pozo Alcón | 23070 | 1 | 234 | 0,534 | 5339,396 |
| 5525 | 23070A00100235 | TA | Tierra arable | Jaén | Pozo Alcón | 23070 | 1 | 235 | 0,181 | 1812,413 |
| 5526 | 23070A00100236 | TA | Tierra arable | Jaén | Pozo Alcón | 23070 | 1 | 236 | 0,628 | 6280,985 |
| 5527 | 23070A00100288 | OV | Olivar | Jaén | Pozo Alcón | 23070 | 1 | 288 | 0,982 | 9818,783 |
| 5528 | 23070A00100289 | OV | Olivar | Jaén | Pozo Alcón | 23070 | 1 | 289 | 0,864 | 8642,216 |
| 5529 | 23070A00100290 | OV | Olivar | Jaén | Pozo Alcón | 23070 | 1 | 290 | 0,363 | 3633,065 |
| 5530 | 23070A00100290 | TA | Tierra arable | Jaén | Pozo Alcón | 23070 | 1 | 290 | 0,25 | 2499,409 |
| 5531 | 23070A00100291 | TA | Tierra arable | Jaén | Pozo Alcón | 23070 | 1 | 291 | 0,586 | 5857,786 |
| 5532 | 23070A00100292 | OV | Olivar | Jaén | Pozo Alcón | 23070 | 1 | 292 | 0,54 | 5395,503 |
| 5533 | 23070A00100293 | OV | Olivar | Jaén | Pozo Alcón | 23070 | 1 | 293 | 0,155 | 1554,768 |
| 5534 | 23070A00100294 | OV | Olivar | Jaén | Pozo Alcón | 23070 | 1 | 294 | 0,931 | 9305,943 |
| 5535 | 23070A00100295 | OV | Olivar | Jaén | Pozo Alcón | 23070 | 1 | 295 | 0,527 | 5268,774 |
| 5536 | 23070A00100296 | OV | Olivar | Jaén | Pozo Alcón | 23070 | 1 | 296 | 0,482 | 4821,277 |
| 5537 | 23070A00100297 | OV | Olivar | Jaén | Pozo Alcón | 23070 | 1 | 297 | 1,095 | 10954,871 |
| 5538 | 23070A00100298 | OV | Olivar | Jaén | Pozo Alcón | 23070 | 1 | 298 | 0,636 | 6359,057 |
| 5539 | 23070A00100299 | OV | Olivar | Jaén | Pozo Alcón | 23070 | 1 | 299 | 0,096 | 964,308 |
| 5540 | 23070A00100299 | TA | Tierra arable | Jaén | Pozo Alcón | 23070 | 1 | 299 | 0,037 | 365,617 |
| 5541 | 23070A00100300 | OV | Olivar | Jaén | Pozo Alcón | 23070 | 1 | 300 | 0,475 | 4754,226 |
| 5542 | 23070A00100301 | OV | Olivar | Jaén | Pozo Alcón | 23070 | 1 | 301 | 0,215 | 2147,377 |
| 5543 | 23070A00100302 | OV | Olivar | Jaén | Pozo Alcón | 23070 | 1 | 302 | 0,375 | 3746,83 |
| 5544 | 23070A00100303 | OV | Olivar | Jaén | Pozo Alcón | 23070 | 1 | 303 | 0,106 | 1056,587 |
| 5545 | 23070A00100305 | OV | Olivar | Jaén | Pozo Alcón | 23070 | 1 | 305 | 0,063 | 631,189 |
| 5546 | 23070A00100306 | OV | Olivar | Jaén | Pozo Alcón | 23070 | 1 | 306 | 0,318 | 3183,415 |
| 5547 | 23070A00100306 | TA | Tierra arable | Jaén | Pozo Alcón | 23070 | 1 | 306 | 0,201 | 2013,734 |
| 5548 | 23070A00100307 | OV | Olivar | Jaén | Pozo Alcón | 23070 | 1 | 307 | 0,128 | 1277,166 |
| 5549 | 23070A00100307 | TA | Tierra arable | Jaén | Pozo Alcón | 23070 | 1 | 307 | 0,108 | 1082,898 |
| 5550 | 23070A00100308 | OV | Olivar | Jaén | Pozo Alcón | 23070 | 1 | 308 | 0,345 | 3454,035 |
| 5551 | 23070A00100309 | OV | Olivar | Jaén | Pozo Alcón | 23070 | 1 | 309 | 1,975 | 19746,926 |
| 5552 | 23070A00100310 | TA | Tierra arable | Jaén | Pozo Alcón | 23070 | 1 | 310 | 0,134 | 1343,79 |
| 5553 | 23070A00100312 | TA | Tierra arable | Jaén | Pozo Alcón | 23070 | 1 | 312 | 0,456 | 4555,739 |
| 5554 | 23070A00100313 | OV | Olivar | Jaén | Pozo Alcón | 23070 | 1 | 313 | 0,324 | 3238,292 |
| 5555 | 23070A00100314 | TA | Tierra arable | Jaén | Pozo Alcón | 23070 | 1 | 314 | 0,156 | 1557,326 |
| 5556 | 23070A00100315 | OV | Olivar | Jaén | Pozo Alcón | 23070 | 1 | 315 | 0,145 | 1447,877 |
| 5557 | 23070A00100316 | OV | Olivar | Jaén | Pozo Alcón | 23070 | 1 | 316 | 0,199 | 1988,886 |
| 5558 | 23070A00100317 | OV | Olivar | Jaén | Pozo Alcón | 23070 | 1 | 317 | 0,198 | 1984,802 |
| 5559 | 23070A00100318 | OV | Olivar | Jaén | Pozo Alcón | 23070 | 1 | 318 | 0,13 | 1298,545 |
| 5560 | 23070A00100319 | OV | Olivar | Jaén | Pozo Alcón | 23070 | 1 | 319 | 0,158 | 1583,246 |
| 5561 | 23070A00100320 | OV | Olivar | Jaén | Pozo Alcón | 23070 | 1 | 320 | 0,185 | 1847,48 |
| 5562 | 23070A00100321 | OV | Olivar | Jaén | Pozo Alcón | 23070 | 1 | 321 | 0,333 | 3331,773 |
| 5563 | 23070A00100322 | OV | Olivar | Jaén | Pozo Alcón | 23070 | 1 | 322 | 0,364 | 3641,323 |
| 5564 | 23070A00100323 | OV | Olivar | Jaén | Pozo Alcón | 23070 | 1 | 323 | 0,456 | 4557,162 |
| 5565 | 23070A00100323 | TA | Tierra arable | Jaén | Pozo Alcón | 23070 | 1 | 323 | 0,009 | 88,643 |
| 5566 | 23070A00100324 | TA | Tierra arable | Jaén | Pozo Alcón | 23070 | 1 | 324 | 0,106 | 1057,379 |
| 5567 | 23070A00100325 | TA | Tierra arable | Jaén | Pozo Alcón | 23070 | 1 | 325 | 0,253 | 2532,166 |
| 5568 | 23070A00100326 | OV | Olivar | Jaén | Pozo Alcón | 23070 | 1 | 326 | 0,202 | 2021,099 |
| 5569 | 23070A00100326 | TA | Tierra arable | Jaén | Pozo Alcón | 23070 | 1 | 326 | 0,023 | 229,684 |
| 5570 | 23070A00100327 | OV | Olivar | Jaén | Pozo Alcón | 23070 | 1 | 327 | 0,147 | 1474,709 |
| 5571 | 23070A00100327 | TA | Tierra arable | Jaén | Pozo Alcón | 23070 | 1 | 327 | 0,086 | 856,068 |
| 5572 | 23070A00100328 | OV | Olivar | Jaén | Pozo Alcón | 23070 | 1 | 328 | 0,144 | 1442,267 |
| 5573 | 23070A00100329 | TA | Tierra arable | Jaén | Pozo Alcón | 23070 | 1 | 329 | 0,149 | 1493,011 |
| 5574 | 23070A00100330 | FY | Frutal | Jaén | Pozo Alcón | 23070 | 1 | 330 | 0,05 | 503,789 |
| 5575 | 23070A00100330 | OV | Olivar | Jaén | Pozo Alcón | 23070 | 1 | 330 | 0,52 | 5197,422 |
| 5576 | 23070A00100330 | TA | Tierra arable | Jaén | Pozo Alcón | 23070 | 1 | 330 | 0,022 | 215,793 |

| Nº | Ref. Catastral | CD Uso | Uso | Provincia | Municipio | Codigo INE | Polígono | Parcela | Area (ha) | Area ($m^2$) |
|---|---|---|---|---|---|---|---|---|---|---|
| 5577 | 23070A00100331 | OV | Olivar | Jaén | Pozo Alcón | 23070 | 1 | 331 | 0,547 | 5473,447 |
| 5578 | 23070A00100331 | TA | Tierra arable | Jaén | Pozo Alcón | 23070 | 1 | 331 | 0,128 | 1284,598 |
| 5579 | 23070A00100332 | OV | Olivar | Jaén | Pozo Alcón | 23070 | 1 | 332 | 0,396 | 3964,975 |
| 5580 | 23070A00100332 | TA | Tierra arable | Jaén | Pozo Alcón | 23070 | 1 | 332 | 0,151 | 1505,283 |
| 5581 | 23070A00100332 | VI | Viñedo | Jaén | Pozo Alcón | 23070 | 1 | 332 | 0,131 | 1306,951 |
| 5582 | 23070A00100333 | OV | Olivar | Jaén | Pozo Alcón | 23070 | 1 | 333 | 1,063 | 10633,988 |
| 5583 | 23070A00100334 | OV | Olivar | Jaén | Pozo Alcón | 23070 | 1 | 334 | 0,13 | 1297,518 |
| 5584 | 23070A00100335 | OV | Olivar | Jaén | Pozo Alcón | 23070 | 1 | 335 | 0,195 | 1950,213 |
| 5585 | 23070A00100336 | OV | Olivar | Jaén | Pozo Alcón | 23070 | 1 | 336 | 0,114 | 1135,08 |
| 5586 | 23070A00100337 | OV | Olivar | Jaén | Pozo Alcón | 23070 | 1 | 337 | 0,097 | 972,228 |
| 5587 | 23070A00100338 | OV | Olivar | Jaén | Pozo Alcón | 23070 | 1 | 338 | 0,736 | 7363,021 |
| 5588 | 23070A00100339 | OV | Olivar | Jaén | Pozo Alcón | 23070 | 1 | 339 | 0,334 | 3339,576 |
| 5589 | 23070A00100340 | OV | Olivar | Jaén | Pozo Alcón | 23070 | 1 | 340 | 0,166 | 1664,847 |
| 5590 | 23070A00100341 | OV | Olivar | Jaén | Pozo Alcón | 23070 | 1 | 341 | 0,153 | 1532,108 |
| 5591 | 23070A00100342 | OV | Olivar | Jaén | Pozo Alcón | 23070 | 1 | 342 | 0,21 | 2099,349 |
| 5592 | 23070A00100343 | OV | Olivar | Jaén | Pozo Alcón | 23070 | 1 | 343 | 0,183 | 1834,762 |
| 5593 | 23070A00100344 | TA | Tierra arable | Jaén | Pozo Alcón | 23070 | 1 | 344 | 0,118 | 1180,654 |
| 5594 | 23070A00100344 | VI | Viñedo | Jaén | Pozo Alcón | 23070 | 1 | 344 | 0,098 | 977,84 |
| 5595 | 23070A00100345 | OV | Olivar | Jaén | Pozo Alcón | 23070 | 1 | 345 | 0,327 | 3267,489 |
| 5596 | 23070A00100346 | OV | Olivar | Jaén | Pozo Alcón | 23070 | 1 | 346 | 0,404 | 4037,367 |
| 5597 | 23070A00100347 | OV | Olivar | Jaén | Pozo Alcón | 23070 | 1 | 347 | 0,316 | 3163,531 |
| 5598 | 23070A00100348 | OV | Olivar | Jaén | Pozo Alcón | 23070 | 1 | 348 | 0,812 | 8121,74 |
| 5599 | 23070A00100349 | OV | Olivar | Jaén | Pozo Alcón | 23070 | 1 | 349 | 0,105 | 1052,959 |
| 5600 | 23070A00100350 | OV | Olivar | Jaén | Pozo Alcón | 23070 | 1 | 350 | 0,311 | 3107,795 |
| 5601 | 23070A00100351 | OV | Olivar | Jaén | Pozo Alcón | 23070 | 1 | 351 | 0,366 | 3655,671 |
| 5602 | 23070A00100352 | OV | Olivar | Jaén | Pozo Alcón | 23070 | 1 | 352 | 0,796 | 7960,152 |
| 5603 | 23070A00100353 | OV | Olivar | Jaén | Pozo Alcón | 23070 | 1 | 353 | 0,144 | 1435,011 |
| 5604 | 23070A00100354 | OV | Olivar | Jaén | Pozo Alcón | 23070 | 1 | 354 | 0,148 | 1475,966 |
| 5605 | 23070A00100355 | FY | Frutal | Jaén | Pozo Alcón | 23070 | 1 | 355 | 0,048 | 481,822 |
| 5606 | 23070A00100355 | TA | Tierra arable | Jaén | Pozo Alcón | 23070 | 1 | 355 | 0,826 | 8258,219 |
| 5607 | 23070A00100355 | VI | Viñedo | Jaén | Pozo Alcón | 23070 | 1 | 355 | 0,012 | 119,057 |
| 5608 | 23070A00100356 | TA | Tierra arable | Jaén | Pozo Alcón | 23070 | 1 | 356 | 0,33 | 3297,683 |
| 5609 | 23070A00100357 | TA | Tierra arable | Jaén | Pozo Alcón | 23070 | 1 | 357 | 0,316 | 3157,014 |
| 5610 | 23070A00100358 | OV | Olivar | Jaén | Pozo Alcón | 23070 | 1 | 358 | 0,528 | 5278,65 |
| 5611 | 23070A00100358 | TA | Tierra arable | Jaén | Pozo Alcón | 23070 | 1 | 358 | 0,4 | 3995,141 |
| 5612 | 23070A00100359 | OV | Olivar | Jaén | Pozo Alcón | 23070 | 1 | 359 | 0,311 | 3106,604 |
| 5613 | 23070A00100359 | TA | Tierra arable | Jaén | Pozo Alcón | 23070 | 1 | 359 | 0,178 | 1782,808 |
| 5614 | 23070A00100360 | OV | Olivar | Jaén | Pozo Alcón | 23070 | 1 | 360 | 0,728 | 7275,411 |
| 5615 | 23070A00100360 | TA | Tierra arable | Jaén | Pozo Alcón | 23070 | 1 | 360 | 0,62 | 6200,783 |
| 5616 | 23070A00100361 | OV | Olivar | Jaén | Pozo Alcón | 23070 | 1 | 361 | 0,813 | 8129,252 |
| 5617 | 23070A00100362 | OV | Olivar | Jaén | Pozo Alcón | 23070 | 1 | 362 | 0,195 | 1954,487 |
| 5618 | 23070A00100363 | OV | Olivar | Jaén | Pozo Alcón | 23070 | 1 | 363 | 0,247 | 2467,462 |
| 5619 | 23070A00100364 | OV | Olivar | Jaén | Pozo Alcón | 23070 | 1 | 364 | 0,153 | 1527,448 |
| 5620 | 23070A00100365 | OV | Olivar | Jaén | Pozo Alcón | 23070 | 1 | 365 | 0,555 | 5549,205 |
| 5621 | 23070A00100367 | OV | Olivar | Jaén | Pozo Alcón | 23070 | 1 | 367 | 0,239 | 2390,051 |
| 5622 | 23070A00100368 | FY | Frutal | Jaén | Pozo Alcón | 23070 | 1 | 368 | 0,122 | 1218,451 |
| 5623 | 23070A00100369 | OV | Olivar | Jaén | Pozo Alcón | 23070 | 1 | 369 | 0,128 | 1278,551 |
| 5624 | 23070A00100370 | OV | Olivar | Jaén | Pozo Alcón | 23070 | 1 | 370 | 0,29 | 2904,814 |
| 5625 | 23070A00100371 | OV | Olivar | Jaén | Pozo Alcón | 23070 | 1 | 371 | 0,369 | 3685,537 |
| 5626 | 23070A00100372 | OV | Olivar | Jaén | Pozo Alcón | 23070 | 1 | 372 | 0,059 | 592,484 |
| 5627 | 23070A00100373 | OV | Olivar | Jaén | Pozo Alcón | 23070 | 1 | 373 | 0,062 | 623,891 |
| 5628 | 23070A00100374 | OV | Olivar | Jaén | Pozo Alcón | 23070 | 1 | 374 | 0,197 | 1973,165 |
| 5629 | 23070A00100375 | OV | Olivar | Jaén | Pozo Alcón | 23070 | 1 | 375 | 0,362 | 3619,521 |
| 5630 | 23070A00100376 | OV | Olivar | Jaén | Pozo Alcón | 23070 | 1 | 376 | 0,153 | 1533,817 |
| 5631 | 23070A00100377 | OV | Olivar | Jaén | Pozo Alcón | 23070 | 1 | 377 | 0,306 | 3056,527 |
| 5632 | 23070A00100379 | OV | Olivar | Jaén | Pozo Alcón | 23070 | 1 | 379 | 0,811 | 8112,089 |
| 5633 | 23070A00100380 | OV | Olivar | Jaén | Pozo Alcón | 23070 | 1 | 380 | 1,176 | 11764,559 |
| 5634 | 23070A00100381 | OV | Olivar | Jaén | Pozo Alcón | 23070 | 1 | 381 | 0,42 | 4196,77 |
| 5635 | 23070A00100381 | TA | Tierra arable | Jaén | Pozo Alcón | 23070 | 1 | 381 | 0,087 | 873,697 |
| 5636 | 23070A00100382 | OV | Olivar | Jaén | Pozo Alcón | 23070 | 1 | 382 | 0,828 | 8276,003 |
| 5637 | 23070A00100384 | OV | Olivar | Jaén | Pozo Alcón | 23070 | 1 | 384 | 0,136 | 1355,263 |
| 5638 | 23070A00100385 | OV | Olivar | Jaén | Pozo Alcón | 23070 | 1 | 385 | 1,988 | 19883,974 |
| 5639 | 23070A00100386 | OV | Olivar | Jaén | Pozo Alcón | 23070 | 1 | 386 | 0,433 | 4333,477 |
| 5640 | 23070A00100387 | OV | Olivar | Jaén | Pozo Alcón | 23070 | 1 | 387 | 0,445 | 4451,509 |
| 5641 | 23070A00100388 | OV | Olivar | Jaén | Pozo Alcón | 23070 | 1 | 388 | 0,265 | 2646,953 |
| 5642 | 23070A00100390 | OV | Olivar | Jaén | Pozo Alcón | 23070 | 1 | 390 | 0,207 | 2072,915 |
| 5643 | 23070A00100391 | OV | Olivar | Jaén | Pozo Alcón | 23070 | 1 | 391 | 0,045 | 445,605 |
| 5644 | 23070A00100392 | OV | Olivar | Jaén | Pozo Alcón | 23070 | 1 | 392 | 0,121 | 1211,364 |
| 5645 | 23070A00100393 | OV | Olivar | Jaén | Pozo Alcón | 23070 | 1 | 393 | 0,107 | 1068,354 |
| 5646 | 23070A00100394 | OV | Olivar | Jaén | Pozo Alcón | 23070 | 1 | 394 | 0,096 | 958,559 |
| 5647 | 23070A00100395 | OV | Olivar | Jaén | Pozo Alcón | 23070 | 1 | 395 | 0,104 | 1043,784 |
| 5648 | 23070A00100396 | OV | Olivar | Jaén | Pozo Alcón | 23070 | 1 | 396 | 0,196 | 1957,197 |
| 5649 | 23070A00100397 | OV | Olivar | Jaén | Pozo Alcón | 23070 | 1 | 397 | 0,049 | 493,107 |
| 5650 | 23070A00100398 | OV | Olivar | Jaén | Pozo Alcón | 23070 | 1 | 398 | 0,159 | 1593,601 |
| 5651 | 23070A00100399 | OV | Olivar | Jaén | Pozo Alcón | 23070 | 1 | 399 | 0,344 | 3435,883 |
| 5652 | 23070A00100400 | OV | Olivar | Jaén | Pozo Alcón | 23070 | 1 | 400 | 0,269 | 2690,816 |
| 5653 | 23070A00100402 | OV | Olivar | Jaén | Pozo Alcón | 23070 | 1 | 402 | 0,31 | 3104,655 |
| 5654 | 23070A00100403 | OV | Olivar | Jaén | Pozo Alcón | 23070 | 1 | 403 | 0,285 | 2851,156 |
| 5655 | 23070A00100404 | OV | Olivar | Jaén | Pozo Alcón | 23070 | 1 | 404 | 0,699 | 6992,892 |
| 5656 | 23070A00100405 | OV | Olivar | Jaén | Pozo Alcón | 23070 | 1 | 405 | 0,158 | 1579,133 |
| 5657 | 23070A00100406 | OV | Olivar | Jaén | Pozo Alcón | 23070 | 1 | 406 | 0,508 | 5075,61 |
| 5658 | 23070A00100407 | OV | Olivar | Jaén | Pozo Alcón | 23070 | 1 | 407 | 0,183 | 1827,374 |

| Nº | Ref. Catastral | CD Uso | Uso | Provincia | Municipio | Codigo INE | Polígono | Parcela | Area (ha) | Area ($m^2$) |
|---|---|---|---|---|---|---|---|---|---|---|
| 5659 | 23070A00100408 | OV | Olivar | Jaén | Pozo Alcón | 23070 | 1 | 408 | 0,327 | 3265,854 |
| 5660 | 23070A00100409 | OV | Olivar | Jaén | Pozo Alcón | 23070 | 1 | 409 | 0,427 | 4270,482 |
| 5661 | 23070A00100410 | TA | Tierra arable | Jaén | Pozo Alcón | 23070 | 1 | 410 | 0,1 | 1003,662 |
| 5662 | 23070A00100411 | TA | Tierra arable | Jaén | Pozo Alcón | 23070 | 1 | 411 | 0,518 | 5176,544 |
| 5663 | 23070A00100412 | TA | Tierra arable | Jaén | Pozo Alcón | 23070 | 1 | 412 | 0,393 | 3933,259 |
| 5664 | 23070A00100413 | OV | Olivar | Jaén | Pozo Alcón | 23070 | 1 | 413 | 0,141 | 1414,037 |
| 5665 | 23070A00100413 | TA | Tierra arable | Jaén | Pozo Alcón | 23070 | 1 | 413 | 0,81 | 8104,984 |
| 5666 | 23070A00100414 | TA | Tierra arable | Jaén | Pozo Alcón | 23070 | 1 | 414 | 0,554 | 5536,605 |
| 5667 | 23070A00100415 | TA | Tierra arable | Jaén | Pozo Alcón | 23070 | 1 | 415 | 0,371 | 3708,339 |
| 5668 | 23070A00100416 | OV | Olivar | Jaén | Pozo Alcón | 23070 | 1 | 416 | 0,35 | 3501,719 |
| 5669 | 23070A00100417 | TA | Tierra arable | Jaén | Pozo Alcón | 23070 | 1 | 417 | 0,499 | 4994,838 |
| 5670 | 23070A00100418 | OV | Olivar | Jaén | Pozo Alcón | 23070 | 1 | 418 | 0,748 | 7481,251 |
| 5671 | 23070A00100419 | OV | Olivar | Jaén | Pozo Alcón | 23070 | 1 | 419 | 0,172 | 1722,894 |
| 5672 | 23070A00100419 | TA | Tierra arable | Jaén | Pozo Alcón | 23070 | 1 | 419 | 0,018 | 184,929 |
| 5673 | 23070A00100420 | TA | Tierra arable | Jaén | Pozo Alcón | 23070 | 1 | 420 | 0,301 | 3005,832 |
| 5674 | 23070A00100421 | TA | Tierra arable | Jaén | Pozo Alcón | 23070 | 1 | 421 | 0,232 | 2315,097 |
| 5675 | 23070A00100422 | OV | Olivar | Jaén | Pozo Alcón | 23070 | 1 | 422 | 0,231 | 2314,194 |
| 5676 | 23070A00100422 | TA | Tierra arable | Jaén | Pozo Alcón | 23070 | 1 | 422 | 0,015 | 154,749 |
| 5677 | 23070A00100423 | OV | Olivar | Jaén | Pozo Alcón | 23070 | 1 | 423 | 0,49 | 4900,887 |
| 5678 | 23070A00100424 | TA | Tierra arable | Jaén | Pozo Alcón | 23070 | 1 | 424 | 0,422 | 4223,506 |
| 5679 | 23070A00100425 | OV | Olivar | Jaén | Pozo Alcón | 23070 | 1 | 425 | 0,796 | 7957,422 |
| 5680 | 23070A00100426 | OV | Olivar | Jaén | Pozo Alcón | 23070 | 1 | 426 | 0,021 | 209,701 |
| 5681 | 23070A00100427 | OV | Olivar | Jaén | Pozo Alcón | 23070 | 1 | 427 | 0,753 | 7532,066 |
| 5682 | 23070A00100428 | OV | Olivar | Jaén | Pozo Alcón | 23070 | 1 | 428 | 1,824 | 18240,2 |
| 5683 | 23070A00100429 | OV | Olivar | Jaén | Pozo Alcón | 23070 | 1 | 429 | 0,602 | 6024,073 |
| 5684 | 23070A00100430 | OV | Olivar | Jaén | Pozo Alcón | 23070 | 1 | 430 | 0,663 | 6630,644 |
| 5685 | 23070A00100432 | FY | Frutal | Jaén | Pozo Alcón | 23070 | 1 | 432 | 0,034 | 342,052 |
| 5686 | 23070A00100433 | FY | Frutal | Jaén | Pozo Alcón | 23070 | 1 | 433 | 0,064 | 635,462 |
| 5687 | 23070A00100434 | FY | Frutal | Jaén | Pozo Alcón | 23070 | 1 | 434 | 0,099 | 985,223 |
| 5688 | 23070A00100434 | TA | Tierra arable | Jaén | Pozo Alcón | 23070 | 1 | 434 | 0,189 | 1888,375 |
| 5689 | 23070A00100435 | FY | Frutal | Jaén | Pozo Alcón | 23070 | 1 | 435 | 0,342 | 3417,576 |
| 5690 | 23070A00100436 | FY | Frutal | Jaén | Pozo Alcón | 23070 | 1 | 436 | 0,623 | 6225,261 |
| 5691 | 23070A00100437 | OV | Olivar | Jaén | Pozo Alcón | 23070 | 1 | 437 | 0,152 | 1521,773 |
| 5692 | 23070A00100438 | OV | Olivar | Jaén | Pozo Alcón | 23070 | 1 | 438 | 0,164 | 1637,016 |
| 5693 | 23070A00100439 | OV | Olivar | Jaén | Pozo Alcón | 23070 | 1 | 439 | 0,58 | 5795,613 |
| 5694 | 23070A00100440 | OV | Olivar | Jaén | Pozo Alcón | 23070 | 1 | 440 | 0,349 | 3486,007 |
| 5695 | 23070A00100441 | OV | Olivar | Jaén | Pozo Alcón | 23070 | 1 | 441 | 3,673 | 36731,608 |
| 5696 | 23070A00100442 | OV | Olivar | Jaén | Pozo Alcón | 23070 | 1 | 442 | 1,98 | 19799,62 |
| 5697 | 23070A00100443 | OV | Olivar | Jaén | Pozo Alcón | 23070 | 1 | 443 | 2,323 | 23230,158 |
| 5698 | 23070A00100444 | FS | Frutal de cáscara | Jaén | Pozo Alcón | 23070 | 1 | 444 | 0,887 | 8870,986 |
| 5699 | 23070A00100444 | OV | Olivar | Jaén | Pozo Alcón | 23070 | 1 | 444 | 0,181 | 1814,747 |
| 5700 | 23070A00100445 | OV | Olivar | Jaén | Pozo Alcón | 23070 | 1 | 445 | 0,235 | 2354,687 |
| 5701 | 23070A00100446 | OV | Olivar | Jaén | Pozo Alcón | 23070 | 1 | 446 | 0,57 | 5699,612 |
| 5702 | 23070A00100447 | OV | Olivar | Jaén | Pozo Alcón | 23070 | 1 | 447 | 0,349 | 3494,508 |
| 5703 | 23070A00100448 | OV | Olivar | Jaén | Pozo Alcón | 23070 | 1 | 448 | 0,236 | 2356,345 |
| 5704 | 23070A00100450 | OV | Olivar | Jaén | Pozo Alcón | 23070 | 1 | 450 | 2,419 | 24189,227 |
| 5705 | 23070A00100451 | OV | Olivar | Jaén | Pozo Alcón | 23070 | 1 | 451 | 1,548 | 15477,354 |
| 5706 | 23070A00100452 | OV | Olivar | Jaén | Pozo Alcón | 23070 | 1 | 452 | 2,15 | 21498,03 |
| 5707 | 23070A00100453 | OV | Olivar | Jaén | Pozo Alcón | 23070 | 1 | 453 | 3,713 | 37130,471 |
| 5708 | 23070A00100454 | OV | Olivar | Jaén | Pozo Alcón | 23070 | 1 | 454 | 1,452 | 14517,293 |
| 5709 | 23070A00100455 | OV | Olivar | Jaén | Pozo Alcón | 23070 | 1 | 455 | 0,312 | 3122,906 |
| 5710 | 23070A00100456 | OV | Olivar | Jaén | Pozo Alcón | 23070 | 1 | 456 | 0,92 | 9199,408 |
| 5711 | 23070A00100457 | OV | Olivar | Jaén | Pozo Alcón | 23070 | 1 | 457 | 5,987 | 59873,471 |
| 5712 | 23070A00100458 | OV | Olivar | Jaén | Pozo Alcón | 23070 | 1 | 458 | 2,049 | 20490,868 |
| 5713 | 23070A00100459 | OV | Olivar | Jaén | Pozo Alcón | 23070 | 1 | 459 | 4,41 | 44097,766 |
| 5714 | 23070A00100460 | OV | Olivar | Jaén | Pozo Alcón | 23070 | 1 | 460 | 0,23 | 2299,854 |
| 5715 | 23070A00100461 | OV | Olivar | Jaén | Pozo Alcón | 23070 | 1 | 461 | 0,321 | 3207,594 |
| 5716 | 23070A00100462 | OV | Olivar | Jaén | Pozo Alcón | 23070 | 1 | 462 | 0,507 | 5074,902 |
| 5717 | 23070A00100463 | OV | Olivar | Jaén | Pozo Alcón | 23070 | 1 | 463 | 0,56 | 5601,819 |
| 5718 | 23070A00100464 | OV | Olivar | Jaén | Pozo Alcón | 23070 | 1 | 464 | 0,221 | 2212,095 |
| 5719 | 23070A00100465 | OV | Olivar | Jaén | Pozo Alcón | 23070 | 1 | 465 | 0,571 | 5710,897 |
| 5720 | 23070A00100466 | OV | Olivar | Jaén | Pozo Alcón | 23070 | 1 | 466 | 0,245 | 2449,536 |
| 5721 | 23070A00100467 | OV | Olivar | Jaén | Pozo Alcón | 23070 | 1 | 467 | 0,4 | 4003,578 |
| 5722 | 23070A00100468 | OV | Olivar | Jaén | Pozo Alcón | 23070 | 1 | 468 | 0,938 | 9384,411 |
| 5723 | 23070A00100469 | OV | Olivar | Jaén | Pozo Alcón | 23070 | 1 | 469 | 1,168 | 11676,857 |
| 5724 | 23070A00100470 | OV | Olivar | Jaén | Pozo Alcón | 23070 | 1 | 470 | 0,288 | 2878,327 |
| 5725 | 23070A00100471 | OV | Olivar | Jaén | Pozo Alcón | 23070 | 1 | 471 | 0,345 | 3450,135 |
| 5726 | 23070A00100472 | OV | Olivar | Jaén | Pozo Alcón | 23070 | 1 | 472 | 0,483 | 4832,334 |
| 5727 | 23070A00100473 | OV | Olivar | Jaén | Pozo Alcón | 23070 | 1 | 473 | 0,207 | 2067,994 |
| 5728 | 23070A00100474 | OV | Olivar | Jaén | Pozo Alcón | 23070 | 1 | 474 | 0,246 | 2460,796 |
| 5729 | 23070A00100475 | OV | Olivar | Jaén | Pozo Alcón | 23070 | 1 | 475 | 0,283 | 2830,497 |
| 5730 | 23070A00100476 | OV | Olivar | Jaén | Pozo Alcón | 23070 | 1 | 476 | 0,604 | 6044,122 |
| 5731 | 23070A00100477 | OV | Olivar | Jaén | Pozo Alcón | 23070 | 1 | 477 | 0,445 | 4445,947 |
| 5732 | 23070A00100478 | OV | Olivar | Jaén | Pozo Alcón | 23070 | 1 | 478 | 0,72 | 7195,786 |
| 5733 | 23070A00100479 | OV | Olivar | Jaén | Pozo Alcón | 23070 | 1 | 479 | 1,552 | 15522,907 |
| 5734 | 23070A00100480 | OV | Olivar | Jaén | Pozo Alcón | 23070 | 1 | 480 | 2,379 | 23792,444 |
| 5735 | 23070A00100480 | TA | Tierra arable | Jaén | Pozo Alcón | 23070 | 1 | 480 | 0,01 | 98,465 |
| 5736 | 23070A00100481 | OV | Olivar | Jaén | Pozo Alcón | 23070 | 1 | 481 | 0,864 | 8637,417 |
| 5737 | 23070A00100482 | FS | Frutal de cáscara | Jaén | Pozo Alcón | 23070 | 1 | 482 | 0,423 | 4228,791 |
| 5738 | 23070A00100482 | OV | Olivar | Jaén | Pozo Alcón | 23070 | 1 | 482 | 0,57 | 5695,965 |
| 5739 | 23070A00100483 | OV | Olivar | Jaén | Pozo Alcón | 23070 | 1 | 483 | 0,55 | 5495,926 |
| 5740 | 23070A00100484 | FS | Frutal de cáscara | Jaén | Pozo Alcón | 23070 | 1 | 484 | 0,09 | 899,486 |

| Nº | Ref. Catastral | CD Uso | Uso | Provincia | Municipio | Codigo INE | Polígono | Parcela | Area (ha) | Area ($m^2$) |
|---|---|---|---|---|---|---|---|---|---|---|
| 5741 | 23070A00100484 | OV | Olivar | Jaén | Pozo Alcón | 23070 | 1 | 484 | 2,499 | 24990,356 |
| 5742 | 23070A00100485 | FY | Frutal | Jaén | Pozo Alcón | 23070 | 1 | 485 | 0,614 | 6138,256 |
| 5743 | 23070A00100485 | OV | Olivar | Jaén | Pozo Alcón | 23070 | 1 | 485 | 0,703 | 7034,204 |
| 5744 | 23070A00100486 | OV | Olivar | Jaén | Pozo Alcón | 23070 | 1 | 486 | 1,014 | 10143,795 |
| 5745 | 23070A00100487 | OV | Olivar | Jaén | Pozo Alcón | 23070 | 1 | 487 | 1,548 | 15483,057 |
| 5746 | 23070A00100488 | OV | Olivar | Jaén | Pozo Alcón | 23070 | 1 | 488 | 1,555 | 15548,175 |
| 5747 | 23070A00100489 | OV | Olivar | Jaén | Pozo Alcón | 23070 | 1 | 489 | 2,194 | 21938 |
| 5748 | 23070A00100490 | OV | Olivar | Jaén | Pozo Alcón | 23070 | 1 | 490 | 0,487 | 4867,985 |
| 5749 | 23070A00100491 | OV | Olivar | Jaén | Pozo Alcón | 23070 | 1 | 491 | 0,506 | 5056,02 |
| 5750 | 23070A00100492 | OV | Olivar | Jaén | Pozo Alcón | 23070 | 1 | 492 | 0,63 | 6296,203 |
| 5751 | 23070A00100493 | OV | Olivar | Jaén | Pozo Alcón | 23070 | 1 | 493 | 0,367 | 3668,671 |
| 5752 | 23070A00100494 | OV | Olivar | Jaén | Pozo Alcón | 23070 | 1 | 494 | 3,226 | 32262,046 |
| 5753 | 23070A00100495 | OV | Olivar | Jaén | Pozo Alcón | 23070 | 1 | 495 | 0,65 | 6498,155 |
| 5754 | 23070A00100496 | FY | Frutal | Jaén | Pozo Alcón | 23070 | 1 | 496 | 0,211 | 2110,31 |
| 5755 | 23070A00100497 | FY | Frutal | Jaén | Pozo Alcón | 23070 | 1 | 497 | 0,519 | 5186,38 |
| 5756 | 23070A00100497 | OV | Olivar | Jaén | Pozo Alcón | 23070 | 1 | 497 | 0,011 | 105,51 |
| 5757 | 23070A00100498 | OV | Olivar | Jaén | Pozo Alcón | 23070 | 1 | 498 | 1,072 | 10719,503 |
| 5758 | 23070A00100499 | OV | Olivar | Jaén | Pozo Alcón | 23070 | 1 | 499 | 0,779 | 7786,627 |
| 5759 | 23070A00100500 | OV | Olivar | Jaén | Pozo Alcón | 23070 | 1 | 500 | 0,694 | 6939,494 |
| 5760 | 23070A00100501 | OV | Olivar | Jaén | Pozo Alcón | 23070 | 1 | 501 | 0,855 | 8550,281 |
| 5761 | 23070A00100502 | OV | Olivar | Jaén | Pozo Alcón | 23070 | 1 | 502 | 0,432 | 4319,115 |
| 5762 | 23070A00100503 | OV | Olivar | Jaén | Pozo Alcón | 23070 | 1 | 503 | 0,941 | 9405,979 |
| 5763 | 23070A00100504 | OV | Olivar | Jaén | Pozo Alcón | 23070 | 1 | 504 | 0,751 | 7509,016 |
| 5764 | 23070A00100505 | OV | Olivar | Jaén | Pozo Alcón | 23070 | 1 | 505 | 0,884 | 8844,849 |
| 5765 | 23070A00100506 | OV | Olivar | Jaén | Pozo Alcón | 23070 | 1 | 506 | 1,177 | 11774,913 |
| 5766 | 23070A00100507 | OV | Olivar | Jaén | Pozo Alcón | 23070 | 1 | 507 | 3,254 | 32540,896 |
| 5767 | 23070A00100509 | OV | Olivar | Jaén | Pozo Alcón | 23070 | 1 | 509 | 0,437 | 4374,046 |
| 5768 | 23070A00100510 | OV | Olivar | Jaén | Pozo Alcón | 23070 | 1 | 510 | 0,626 | 6260,458 |
| 5769 | 23070A00100511 | OV | Olivar | Jaén | Pozo Alcón | 23070 | 1 | 511 | 0,839 | 8394,478 |
| 5770 | 23070A00100512 | OV | Olivar | Jaén | Pozo Alcón | 23070 | 1 | 512 | 0,172 | 1722,577 |
| 5771 | 23070A00100513 | OV | Olivar | Jaén | Pozo Alcón | 23070 | 1 | 513 | 2,047 | 20468,858 |
| 5772 | 23070A00100514 | OV | Olivar | Jaén | Pozo Alcón | 23070 | 1 | 514 | 0,113 | 1134,431 |
| 5773 | 23070A00100514 | TA | Tierra arable | Jaén | Pozo Alcón | 23070 | 1 | 514 | 0,577 | 5769,99 |
| 5774 | 23070A00100515 | TA | Tierra arable | Jaén | Pozo Alcón | 23070 | 1 | 515 | 0,097 | 974,707 |
| 5775 | 23070A00100516 | TA | Tierra arable | Jaén | Pozo Alcón | 23070 | 1 | 516 | 0,232 | 2318,838 |
| 5776 | 23070A00100517 | OV | Olivar | Jaén | Pozo Alcón | 23070 | 1 | 517 | 0,105 | 1049,941 |
| 5777 | 23070A00100517 | TA | Tierra arable | Jaén | Pozo Alcón | 23070 | 1 | 517 | 0,028 | 276,146 |
| 5778 | 23070A00100518 | OV | Olivar | Jaén | Pozo Alcón | 23070 | 1 | 518 | 0,695 | 6954,337 |
| 5779 | 23070A00100519 | OV | Olivar | Jaén | Pozo Alcón | 23070 | 1 | 519 | 0,463 | 4631,576 |
| 5780 | 23070A00100520 | FY | Frutal | Jaén | Pozo Alcón | 23070 | 1 | 520 | 0,867 | 8672,037 |
| 5781 | 23070A00100520 | OV | Olivar | Jaén | Pozo Alcón | 23070 | 1 | 520 | 0,078 | 778,609 |
| 5782 | 23070A00100520 | TA | Tierra arable | Jaén | Pozo Alcón | 23070 | 1 | 520 | 0,21 | 2102 |
| 5783 | 23070A00100521 | TH | Huerta | Jaén | Pozo Alcón | 23070 | 1 | 521 | 0,123 | 1228,628 |
| 5784 | 23070A00100522 | OV | Olivar | Jaén | Pozo Alcón | 23070 | 1 | 522 | 0,505 | 5053,558 |
| 5785 | 23070A00100522 | TA | Tierra arable | Jaén | Pozo Alcón | 23070 | 1 | 522 | 0,011 | 114,857 |
| 5786 | 23070A00100523 | OV | Olivar | Jaén | Pozo Alcón | 23070 | 1 | 523 | 0,645 | 6445,969 |
| 5787 | 23070A00100524 | OV | Olivar | Jaén | Pozo Alcón | 23070 | 1 | 524 | 0,537 | 5368,69 |
| 5788 | 23070A00100525 | OV | Olivar | Jaén | Pozo Alcón | 23070 | 1 | 525 | 2,534 | 25343,118 |
| 5789 | 23070A00100526 | OV | Olivar | Jaén | Pozo Alcón | 23070 | 1 | 526 | 0,475 | 4752,032 |
| 5790 | 23070A00100527 | OV | Olivar | Jaén | Pozo Alcón | 23070 | 1 | 527 | 0,195 | 1945,736 |
| 5791 | 23070A00100528 | OV | Olivar | Jaén | Pozo Alcón | 23070 | 1 | 528 | 0,426 | 4257,909 |
| 5792 | 23070A00100529 | OV | Olivar | Jaén | Pozo Alcón | 23070 | 1 | 529 | 2,166 | 21664,095 |
| 5793 | 23070A00100529 | TA | Tierra arable | Jaén | Pozo Alcón | 23070 | 1 | 529 | 2,164 | 21640,576 |
| 5794 | 23070A00100530 | TA | Tierra arable | Jaén | Pozo Alcón | 23070 | 1 | 530 | 1,302 | 13022,01 |
| 5795 | 23070A00100531 | FS | Frutal de cáscara | Jaén | Pozo Alcón | 23070 | 1 | 531 | 0,053 | 529,602 |
| 5796 | 23070A00100531 | OV | Olivar | Jaén | Pozo Alcón | 23070 | 1 | 531 | 0,443 | 4432,505 |
| 5797 | 23070A00100531 | TA | Tierra arable | Jaén | Pozo Alcón | 23070 | 1 | 531 | 0,607 | 6068,297 |
| 5798 | 23070A00100532 | OV | Olivar | Jaén | Pozo Alcón | 23070 | 1 | 532 | 0,253 | 2525,08 |
| 5799 | 23070A00100532 | TA | Tierra arable | Jaén | Pozo Alcón | 23070 | 1 | 532 | 0,24 | 2402,539 |
| 5800 | 23070A00100533 | OV | Olivar | Jaén | Pozo Alcón | 23070 | 1 | 533 | 0,643 | 6426,891 |
| 5801 | 23070A00100534 | OV | Olivar | Jaén | Pozo Alcón | 23070 | 1 | 534 | 0,653 | 6528,568 |
| 5802 | 23070A00100535 | OV | Olivar | Jaén | Pozo Alcón | 23070 | 1 | 535 | 0,681 | 6809,308 |
| 5803 | 23070A00100535 | TA | Tierra arable | Jaén | Pozo Alcón | 23070 | 1 | 535 | 0,661 | 6608,207 |
| 5804 | 23070A00100536 | OV | Olivar | Jaén | Pozo Alcón | 23070 | 1 | 536 | 0,313 | 3133,98 |
| 5805 | 23070A00100536 | TA | Tierra arable | Jaén | Pozo Alcón | 23070 | 1 | 536 | 0,967 | 9672,358 |
| 5806 | 23070A00100537 | OV | Olivar | Jaén | Pozo Alcón | 23070 | 1 | 537 | 0,699 | 6994,347 |
| 5807 | 23070A00100538 | OV | Olivar | Jaén | Pozo Alcón | 23070 | 1 | 538 | 0,358 | 3579,839 |
| 5808 | 23070A00100539 | OV | Olivar | Jaén | Pozo Alcón | 23070 | 1 | 539 | 0,553 | 5526,47 |
| 5809 | 23070A00100540 | OV | Olivar | Jaén | Pozo Alcón | 23070 | 1 | 540 | 0,074 | 742,272 |
| 5810 | 23070A00100540 | TA | Tierra arable | Jaén | Pozo Alcón | 23070 | 1 | 540 | 0,351 | 3513,113 |
| 5811 | 23070A00100541 | OV | Olivar | Jaén | Pozo Alcón | 23070 | 1 | 541 | 0,025 | 247,925 |
| 5812 | 23070A00100541 | TA | Tierra arable | Jaén | Pozo Alcón | 23070 | 1 | 541 | 0,383 | 3833,833 |
| 5813 | 23070A00100542 | FL | Frutal de cáscara-Olivar | Jaén | Pozo Alcón | 23070 | 1 | 542 | 0,339 | 3389,428 |
| 5814 | 23070A00100542 | OV | Olivar | Jaén | Pozo Alcón | 23070 | 1 | 542 | 0,223 | 2229,002 |
| 5815 | 23070A00100542 | TA | Tierra arable | Jaén | Pozo Alcón | 23070 | 1 | 542 | 0,016 | 161,102 |
| 5816 | 23070A00100543 | FY | Frutal | Jaén | Pozo Alcón | 23070 | 1 | 543 | 0,278 | 2777,053 |
| 5817 | 23070A00100543 | OV | Olivar | Jaén | Pozo Alcón | 23070 | 1 | 543 | 0,532 | 5322,231 |
| 5818 | 23070A00100544 | OV | Olivar | Jaén | Pozo Alcón | 23070 | 1 | 544 | 0,489 | 4890,362 |
| 5819 | 23070A00100545 | OV | Olivar | Jaén | Pozo Alcón | 23070 | 1 | 545 | 2,88 | 28795,557 |
| 5820 | 23070A00100547 | OV | Olivar | Jaén | Pozo Alcón | 23070 | 1 | 547 | 2,876 | 28761,052 |
| 5821 | 23070A00100548 | FY | Frutal | Jaén | Pozo Alcón | 23070 | 1 | 548 | 1,5 | 15000,061 |
| 5822 | 23070A00100549 | FS | Frutal de cáscara | Jaén | Pozo Alcón | 23070 | 1 | 549 | 0,024 | 238,859 |

| Nº | Ref. Catastral | CD Uso | Uso | Provincia | Municipio | Codigo INE | Polígono | Parcela | Area (ha) | Area ($m^2$) |
|---|---|---|---|---|---|---|---|---|---|---|
| 5823 | 23070A00100549 | OV | Olivar | Jaén | Pozo Alcón | 23070 | 1 | 549 | 2,138 | 21376,813 |
| 5824 | 23070A00100550 | FS | Frutal de cáscara | Jaén | Pozo Alcón | 23070 | 1 | 550 | 1,286 | 12863,396 |
| 5825 | 23070A00100551 | OV | Olivar | Jaén | Pozo Alcón | 23070 | 1 | 551 | 0,822 | 8223,242 |
| 5826 | 23070A00100552 | OV | Olivar | Jaén | Pozo Alcón | 23070 | 1 | 552 | 0,278 | 2777,694 |
| 5827 | 23070A00100553 | OV | Olivar | Jaén | Pozo Alcón | 23070 | 1 | 553 | 0,466 | 4664,183 |
| 5828 | 23070A00100554 | OV | Olivar | Jaén | Pozo Alcón | 23070 | 1 | 554 | 0,854 | 8539,824 |
| 5829 | 23070A00100555 | OV | Olivar | Jaén | Pozo Alcón | 23070 | 1 | 555 | 0,722 | 7221,552 |
| 5830 | 23070A00100556 | OV | Olivar | Jaén | Pozo Alcón | 23070 | 1 | 556 | 0,522 | 5215,351 |
| 5831 | 23070A00100557 | OV | Olivar | Jaén | Pozo Alcón | 23070 | 1 | 557 | 0,361 | 3613,21 |
| 5832 | 23070A00100558 | OV | Olivar | Jaén | Pozo Alcón | 23070 | 1 | 558 | 0,266 | 2664,777 |
| 5833 | 23070A00100559 | OV | Olivar | Jaén | Pozo Alcón | 23070 | 1 | 559 | 0,809 | 8088,756 |
| 5834 | 23070A00100560 | OV | Olivar | Jaén | Pozo Alcón | 23070 | 1 | 560 | 1,12 | 11195,616 |
| 5835 | 23070A00100561 | OV | Olivar | Jaén | Pozo Alcón | 23070 | 1 | 561 | 0,531 | 5310,286 |
| 5836 | 23070A00100564 | OV | Olivar | Jaén | Pozo Alcón | 23070 | 1 | 564 | 0,139 | 1389,366 |
| 5837 | 23070A00100564 | TA | Tierra arable | Jaén | Pozo Alcón | 23070 | 1 | 564 | 0,236 | 2364,671 |
| 5838 | 23070A00100565 | OV | Olivar | Jaén | Pozo Alcón | 23070 | 1 | 565 | 0,109 | 1085,571 |
| 5839 | 23070A00100565 | TA | Tierra arable | Jaén | Pozo Alcón | 23070 | 1 | 565 | 0,359 | 3590,964 |
| 5840 | 23070A00100566 | OV | Olivar | Jaén | Pozo Alcón | 23070 | 1 | 566 | 0,127 | 1267,991 |
| 5841 | 23070A00100566 | TA | Tierra arable | Jaén | Pozo Alcón | 23070 | 1 | 566 | 0,467 | 4669,116 |
| 5842 | 23070A00100567 | OV | Olivar | Jaén | Pozo Alcón | 23070 | 1 | 567 | 0,062 | 621,041 |
| 5843 | 23070A00100567 | TA | Tierra arable | Jaén | Pozo Alcón | 23070 | 1 | 567 | 0,282 | 2817,005 |
| 5844 | 23070A00100568 | OV | Olivar | Jaén | Pozo Alcón | 23070 | 1 | 568 | 0,055 | 554,646 |
| 5845 | 23070A00100568 | TA | Tierra arable | Jaén | Pozo Alcón | 23070 | 1 | 568 | 0,178 | 1779,091 |
| 5846 | 23070A00100569 | OV | Olivar | Jaén | Pozo Alcón | 23070 | 1 | 569 | 0,067 | 674,489 |
| 5847 | 23070A00100569 | TA | Tierra arable | Jaén | Pozo Alcón | 23070 | 1 | 569 | 0,44 | 4400,965 |
| 5848 | 23070A00100570 | OV | Olivar | Jaén | Pozo Alcón | 23070 | 1 | 570 | 0,982 | 9823,215 |
| 5849 | 23070A00100570 | TA | Tierra arable | Jaén | Pozo Alcón | 23070 | 1 | 570 | 1,222 | 12220,665 |
| 5850 | 23070A00100571 | FY | Frutal | Jaén | Pozo Alcón | 23070 | 1 | 571 | 0,061 | 613,318 |
| 5851 | 23070A00100571 | OV | Olivar | Jaén | Pozo Alcón | 23070 | 1 | 571 | 0,04 | 399,4 |
| 5852 | 23070A00100571 | TA | Tierra arable | Jaén | Pozo Alcón | 23070 | 1 | 571 | 0,458 | 4583,436 |
| 5853 | 23070A00100572 | OV | Olivar | Jaén | Pozo Alcón | 23070 | 1 | 572 | 0,053 | 533,905 |
| 5854 | 23070A00100572 | TA | Tierra arable | Jaén | Pozo Alcón | 23070 | 1 | 572 | 0,528 | 5276,211 |
| 5855 | 23070A00100573 | OV | Olivar | Jaén | Pozo Alcón | 23070 | 1 | 573 | 0,039 | 393,434 |
| 5856 | 23070A00100573 | TA | Tierra arable | Jaén | Pozo Alcón | 23070 | 1 | 573 | 0,446 | 4456,234 |
| 5857 | 23070A00100574 | OV | Olivar | Jaén | Pozo Alcón | 23070 | 1 | 574 | 0,088 | 879,821 |
| 5858 | 23070A00100574 | TA | Tierra arable | Jaén | Pozo Alcón | 23070 | 1 | 574 | 0,629 | 6293,353 |
| 5859 | 23070A00100575 | OV | Olivar | Jaén | Pozo Alcón | 23070 | 1 | 575 | 0,137 | 1374,828 |
| 5860 | 23070A00100575 | TA | Tierra arable | Jaén | Pozo Alcón | 23070 | 1 | 575 | 0,632 | 6324,761 |
| 5861 | 23070A00100576 | OV | Olivar | Jaén | Pozo Alcón | 23070 | 1 | 576 | 0,069 | 692,707 |
| 5862 | 23070A00100576 | TA | Tierra arable | Jaén | Pozo Alcón | 23070 | 1 | 576 | 0,638 | 6377,416 |
| 5863 | 23070A00100577 | TA | Tierra arable | Jaén | Pozo Alcón | 23070 | 1 | 577 | 0,371 | 3713,862 |
| 5864 | 23070A00100577 | OV | Olivar | Jaén | Pozo Alcón | 23070 | 1 | 577 | 0,097 | 971,7 |
| 5865 | 23070A00100578 | OV | Olivar | Jaén | Pozo Alcón | 23070 | 1 | 578 | 0,073 | 728,241 |
| 5866 | 23070A00100578 | TA | Tierra arable | Jaén | Pozo Alcón | 23070 | 1 | 578 | 0,523 | 5233,375 |
| 5867 | 23070A00100579 | OV | Olivar | Jaén | Pozo Alcón | 23070 | 1 | 579 | 0,239 | 2390,607 |
| 5868 | 23070A00100579 | TA | Tierra arable | Jaén | Pozo Alcón | 23070 | 1 | 579 | 0,356 | 3558,194 |
| 5869 | 23070A00100580 | TA | Tierra arable | Jaén | Pozo Alcón | 23070 | 1 | 580 | 0,27 | 2697,003 |
| 5870 | 23070A00100581 | TA | Tierra arable | Jaén | Pozo Alcón | 23070 | 1 | 581 | 0,482 | 4820,222 |
| 5871 | 23070A00100582 | OV | Olivar | Jaén | Pozo Alcón | 23070 | 1 | 582 | 0,129 | 1289,463 |
| 5872 | 23070A00100582 | TA | Tierra arable | Jaén | Pozo Alcón | 23070 | 1 | 582 | 0,402 | 4019,356 |
| 5873 | 23070A00100583 | OV | Olivar | Jaén | Pozo Alcón | 23070 | 1 | 583 | 0,07 | 697,73 |
| 5874 | 23070A00100583 | TA | Tierra arable | Jaén | Pozo Alcón | 23070 | 1 | 583 | 0,419 | 4188,296 |
| 5875 | 23070A00100584 | OV | Olivar | Jaén | Pozo Alcón | 23070 | 1 | 584 | 0,496 | 4959,351 |
| 5876 | 23070A00100584 | TA | Tierra arable | Jaén | Pozo Alcón | 23070 | 1 | 584 | 0,01 | 99,707 |
| 5877 | 23070A00100585 | OV | Olivar | Jaén | Pozo Alcón | 23070 | 1 | 585 | 0,707 | 7074,97 |
| 5878 | 23070A00100585 | TA | Tierra arable | Jaén | Pozo Alcón | 23070 | 1 | 585 | 0,191 | 1914,17 |
| 5879 | 23070A00100586 | OV | Olivar | Jaén | Pozo Alcón | 23070 | 1 | 586 | 0,777 | 7766,307 |
| 5880 | 23070A00100587 | OV | Olivar | Jaén | Pozo Alcón | 23070 | 1 | 587 | 0,608 | 6082,384 |
| 5881 | 23070A00100588 | OV | Olivar | Jaén | Pozo Alcón | 23070 | 1 | 588 | 0,601 | 6008,265 |
| 5882 | 23070A00100589 | TA | Tierra arable | Jaén | Pozo Alcón | 23070 | 1 | 589 | 0,289 | 2889,847 |
| 5883 | 23070A00100590 | TA | Tierra arable | Jaén | Pozo Alcón | 23070 | 1 | 590 | 0,643 | 6431,969 |
| 5884 | 23070A00100591 | TA | Tierra arable | Jaén | Pozo Alcón | 23070 | 1 | 591 | 0,455 | 4552,201 |
| 5885 | 23070A00100592 | TA | Tierra arable | Jaén | Pozo Alcón | 23070 | 1 | 592 | 0,615 | 6150,8 |
| 5886 | 23070A00100593 | TA | Tierra arable | Jaén | Pozo Alcón | 23070 | 1 | 593 | 0,707 | 7072,102 |
| 5887 | 23070A00100594 | OV | Olivar | Jaén | Pozo Alcón | 23070 | 1 | 594 | 0,268 | 2681,906 |
| 5888 | 23070A00100594 | TA | Tierra arable | Jaén | Pozo Alcón | 23070 | 1 | 594 | 0,164 | 1640,069 |
| 5889 | 23070A00100595 | OV | Olivar | Jaén | Pozo Alcón | 23070 | 1 | 595 | 0,276 | 2757,277 |
| 5890 | 23070A00100596 | OV | Olivar | Jaén | Pozo Alcón | 23070 | 1 | 596 | 0,864 | 8636,647 |
| 5891 | 23070A00100597 | OV | Olivar | Jaén | Pozo Alcón | 23070 | 1 | 597 | 0,835 | 8345,216 |
| 5892 | 23070A00100598 | OV | Olivar | Jaén | Pozo Alcón | 23070 | 1 | 598 | 0,789 | 7894,192 |
| 5893 | 23070A00100599 | OV | Olivar | Jaén | Pozo Alcón | 23070 | 1 | 599 | 0,558 | 5575,168 |
| 5894 | 23070A00100600 | FS | Frutal de cáscara | Jaén | Pozo Alcón | 23070 | 1 | 600 | 0,529 | 5291,803 |
| 5895 | 23070A00100601 | OV | Olivar | Jaén | Pozo Alcón | 23070 | 1 | 601 | 2,861 | 28605,339 |
| 5896 | 23070A00100602 | OV | Olivar | Jaén | Pozo Alcón | 23070 | 1 | 602 | 0,844 | 8444,146 |
| 5897 | 23070A00100603 | FY | Frutal | Jaén | Pozo Alcón | 23070 | 1 | 603 | 0,337 | 3366,164 |
| 5898 | 23070A00100603 | OV | Olivar | Jaén | Pozo Alcón | 23070 | 1 | 603 | 0,658 | 6580,714 |
| 5899 | 23070A00100604 | OV | Olivar | Jaén | Pozo Alcón | 23070 | 1 | 604 | 1,037 | 10365,19 |
| 5900 | 23070A00100605 | OV | Olivar | Jaén | Pozo Alcón | 23070 | 1 | 605 | 0,348 | 3476,074 |
| 5901 | 23070A00100606 | OV | Olivar | Jaén | Pozo Alcón | 23070 | 1 | 606 | 0,593 | 5933,881 |
| 5902 | 23070A00100607 | FS | Frutal de cáscara | Jaén | Pozo Alcón | 23070 | 1 | 607 | 2,169 | 21694,014 |
| 5903 | 23070A00100608 | FY | Frutal | Jaén | Pozo Alcón | 23070 | 1 | 608 | 0,451 | 4505,875 |
| 5904 | 23070A00100609 | OV | Olivar | Jaén | Pozo Alcón | 23070 | 1 | 609 | 0,776 | 7760,744 |

| Nº | Ref. Catastral | CD Uso | Uso | Provincia | Municipio | Codigo INE | Polígono | Parcela | Area (ha) | Area ($m^2$) |
|---|---|---|---|---|---|---|---|---|---|---|
| 5905 | 23070A00100610 | OV | Olivar | Jaén | Pozo Alcón | 23070 | 1 | 610 | 0,886 | 8863,995 |
| 5906 | 23070A00100611 | OV | Olivar | Jaén | Pozo Alcón | 23070 | 1 | 611 | 0,828 | 8279,15 |
| 5907 | 23070A00100612 | FS | Frutal de cáscara | Jaén | Pozo Alcón | 23070 | 1 | 612 | 0,049 | 494,782 |
| 5908 | 23070A00100612 | OV | Olivar | Jaén | Pozo Alcón | 23070 | 1 | 612 | 1,563 | 15627,167 |
| 5909 | 23070A00100613 | TA | Tierra arable | Jaén | Pozo Alcón | 23070 | 1 | 613 | 1,126 | 11264,27 |
| 5910 | 23070A00100614 | OV | Olivar | Jaén | Pozo Alcón | 23070 | 1 | 614 | 0,625 | 6247,295 |
| 5911 | 23070A00100615 | OV | Olivar | Jaén | Pozo Alcón | 23070 | 1 | 615 | 0,716 | 7158,686 |
| 5912 | 23070A00100616 | OV | Olivar | Jaén | Pozo Alcón | 23070 | 1 | 616 | 1,406 | 14056,967 |
| 5913 | 23070A00100617 | OV | Olivar | Jaén | Pozo Alcón | 23070 | 1 | 617 | 0,711 | 7110,741 |
| 5914 | 23070A00100618 | OV | Olivar | Jaén | Pozo Alcón | 23070 | 1 | 618 | 1,325 | 13246,436 |
| 5915 | 23070A00100619 | FS | Frutal de cáscara | Jaén | Pozo Alcón | 23070 | 1 | 619 | 1,718 | 17179,785 |
| 5916 | 23070A00100620 | FS | Frutal de cáscara | Jaén | Pozo Alcón | 23070 | 1 | 620 | 1,346 | 13461,733 |
| 5917 | 23070A00100621 | OV | Olivar | Jaén | Pozo Alcón | 23070 | 1 | 621 | 1,757 | 17570,107 |
| 5918 | 23070A00100622 | OV | Olivar | Jaén | Pozo Alcón | 23070 | 1 | 622 | 0,598 | 5983,521 |
| 5919 | 23070A00100623 | OV | Olivar | Jaén | Pozo Alcón | 23070 | 1 | 623 | 1,011 | 10108,587 |
| 5920 | 23070A00100624 | OV | Olivar | Jaén | Pozo Alcón | 23070 | 1 | 624 | 2,172 | 21718,806 |
| 5921 | 23070A00100625 | FS | Frutal de cáscara | Jaén | Pozo Alcón | 23070 | 1 | 625 | 0,61 | 6101,444 |
| 5922 | 23070A00100626 | FY | Frutal | Jaén | Pozo Alcón | 23070 | 1 | 626 | 0,577 | 5774,229 |
| 5923 | 23070A00100627 | OV | Olivar | Jaén | Pozo Alcón | 23070 | 1 | 627 | 1,278 | 12784,509 |
| 5924 | 23070A00100628 | OV | Olivar | Jaén | Pozo Alcón | 23070 | 1 | 628 | 0,754 | 7535,672 |
| 5925 | 23070A00100629 | OV | Olivar | Jaén | Pozo Alcón | 23070 | 1 | 629 | 0,683 | 6828,08 |
| 5926 | 23070A00100630 | FS | Frutal de cáscara | Jaén | Pozo Alcón | 23070 | 1 | 630 | 0,598 | 5984,122 |
| 5927 | 23070A00100631 | OV | Olivar | Jaén | Pozo Alcón | 23070 | 1 | 631 | 0,479 | 4786,084 |
| 5928 | 23070A00100632 | OV | Olivar | Jaén | Pozo Alcón | 23070 | 1 | 632 | 0,479 | 4790,774 |
| 5929 | 23070A00100633 | FY | Frutal | Jaén | Pozo Alcón | 23070 | 1 | 633 | 1,23 | 12303,004 |
| 5930 | 23070A00100634 | OV | Olivar | Jaén | Pozo Alcón | 23070 | 1 | 634 | 0,626 | 6263,376 |
| 5931 | 23070A00100636 | TA | Tierra arable | Jaén | Pozo Alcón | 23070 | 1 | 636 | 0,192 | 1922,281 |
| 5932 | 23070A00100637 | OV | Olivar | Jaén | Pozo Alcón | 23070 | 1 | 637 | 0,164 | 1639,87 |
| 5933 | 23070A00100638 | OV | Olivar | Jaén | Pozo Alcón | 23070 | 1 | 638 | 0,239 | 2392,607 |
| 5934 | 23070A00100639 | OV | Olivar | Jaén | Pozo Alcón | 23070 | 1 | 639 | 0,565 | 5649,871 |
| 5935 | 23070A00100640 | OV | Olivar | Jaén | Pozo Alcón | 23070 | 1 | 640 | 0,507 | 5069,965 |
| 5936 | 23070A00100641 | OV | Olivar | Jaén | Pozo Alcón | 23070 | 1 | 641 | 0,556 | 5562,383 |
| 5937 | 23070A00100642 | OV | Olivar | Jaén | Pozo Alcón | 23070 | 1 | 642 | 0,664 | 6637,214 |
| 5938 | 23070A00100643 | OV | Olivar | Jaén | Pozo Alcón | 23070 | 1 | 643 | 0,736 | 7361,606 |
| 5939 | 23070A00100644 | OV | Olivar | Jaén | Pozo Alcón | 23070 | 1 | 644 | 1,345 | 13448,027 |
| 5940 | 23070A00100645 | OV | Olivar | Jaén | Pozo Alcón | 23070 | 1 | 645 | 0,121 | 1212,834 |
| 5941 | 23070A00100646 | OV | Olivar | Jaén | Pozo Alcón | 23070 | 1 | 646 | 1,378 | 13779,742 |
| 5942 | 23070A00100647 | FS | Frutal de cáscara | Jaén | Pozo Alcón | 23070 | 1 | 647 | 0,198 | 1981,378 |
| 5943 | 23070A00100647 | OV | Olivar | Jaén | Pozo Alcón | 23070 | 1 | 647 | 1,549 | 15493,807 |
| 5944 | 23070A00100648 | FY | Frutal | Jaén | Pozo Alcón | 23070 | 1 | 648 | 0,068 | 678,865 |
| 5945 | 23070A00100649 | OV | Olivar | Jaén | Pozo Alcón | 23070 | 1 | 649 | 0,442 | 4416,565 |
| 5946 | 23070A00100650 | OV | Olivar | Jaén | Pozo Alcón | 23070 | 1 | 650 | 0,38 | 3802,222 |
| 5947 | 23070A00100651 | OV | Olivar | Jaén | Pozo Alcón | 23070 | 1 | 651 | 2,021 | 20214,548 |
| 5948 | 23070A00100652 | OV | Olivar | Jaén | Pozo Alcón | 23070 | 1 | 652 | 2,028 | 20279,254 |
| 5949 | 23070A00100653 | OV | Olivar | Jaén | Pozo Alcón | 23070 | 1 | 653 | 0,907 | 9066,645 |
| 5950 | 23070A00100654 | FS | Frutal de cáscara | Jaén | Pozo Alcón | 23070 | 1 | 654 | 1,678 | 16780,821 |
| 5951 | 23070A00100655 | OV | Olivar | Jaén | Pozo Alcón | 23070 | 1 | 655 | 0,518 | 5177,944 |
| 5952 | 23070A00100656 | OV | Olivar | Jaén | Pozo Alcón | 23070 | 1 | 656 | 0,563 | 5631,658 |
| 5953 | 23070A00100657 | FS | Frutal de cáscara | Jaén | Pozo Alcón | 23070 | 1 | 657 | 0,661 | 6608,02 |
| 5954 | 23070A00100657 | OV | Olivar | Jaén | Pozo Alcón | 23070 | 1 | 657 | 0,031 | 306,825 |
| 5955 | 23070A00100658 | FY | Frutal | Jaén | Pozo Alcón | 23070 | 1 | 658 | 0,201 | 2007,797 |
| 5956 | 23070A00100659 | OV | Olivar | Jaén | Pozo Alcón | 23070 | 1 | 659 | 0,93 | 9299,021 |
| 5957 | 23070A00100660 | OV | Olivar | Jaén | Pozo Alcón | 23070 | 1 | 660 | 1,374 | 13744,229 |
| 5958 | 23070A00100661 | FY | Frutal | Jaén | Pozo Alcón | 23070 | 1 | 661 | 0,868 | 8684,851 |
| 5959 | 23070A00100662 | FY | Frutal | Jaén | Pozo Alcón | 23070 | 1 | 662 | 0,088 | 878,463 |
| 5960 | 23070A00100662 | OV | Olivar | Jaén | Pozo Alcón | 23070 | 1 | 662 | 0,03 | 297,505 |
| 5961 | 23070A00100663 | OV | Olivar | Jaén | Pozo Alcón | 23070 | 1 | 663 | 0,008 | 77,985 |
| 5962 | 23070A00100664 | OV | Olivar | Jaén | Pozo Alcón | 23070 | 1 | 664 | 1,547 | 15466,323 |
| 5963 | 23070A00100665 | OV | Olivar | Jaén | Pozo Alcón | 23070 | 1 | 665 | 1,01 | 10100,639 |
| 5964 | 23070A00100666 | OV | Olivar | Jaén | Pozo Alcón | 23070 | 1 | 666 | 3,446 | 34462,938 |
| 5965 | 23070A00100667 | OV | Olivar | Jaén | Pozo Alcón | 23070 | 1 | 667 | 1,739 | 17394,975 |
| 5966 | 23070A00100668 | OV | Olivar | Jaén | Pozo Alcón | 23070 | 1 | 668 | 1,186 | 11863,622 |
| 5967 | 23070A00100669 | OV | Olivar | Jaén | Pozo Alcón | 23070 | 1 | 669 | 1,38 | 13800,52 |
| 5968 | 23070A00100670 | OV | Olivar | Jaén | Pozo Alcón | 23070 | 1 | 670 | 1,106 | 11064,498 |
| 5969 | 23070A00100671 | OV | Olivar | Jaén | Pozo Alcón | 23070 | 1 | 671 | 1,089 | 10892,615 |
| 5970 | 23070A00100672 | OV | Olivar | Jaén | Pozo Alcón | 23070 | 1 | 672 | 1,163 | 11631,842 |
| 5971 | 23070A00100673 | OV | Olivar | Jaén | Pozo Alcón | 23070 | 1 | 673 | 1,465 | 14652,33 |
| 5972 | 23070A00100674 | OV | Olivar | Jaén | Pozo Alcón | 23070 | 1 | 674 | 0,444 | 4438,53 |
| 5973 | 23070A00100675 | FY | Frutal | Jaén | Pozo Alcón | 23070 | 1 | 675 | 0,456 | 4559,08 |
| 5974 | 23070A00100676 | FS | Frutal de cáscara | Jaén | Pozo Alcón | 23070 | 1 | 676 | 1,11 | 11100,364 |
| 5975 | 23070A00100677 | OV | Olivar | Jaén | Pozo Alcón | 23070 | 1 | 677 | 0,836 | 8364,724 |
| 5976 | 23070A00100678 | OV | Olivar | Jaén | Pozo Alcón | 23070 | 1 | 678 | 1,891 | 18907,657 |
| 5977 | 23070A00100679 | FS | Frutal de cáscara | Jaén | Pozo Alcón | 23070 | 1 | 679 | 1,781 | 17813,62 |
| 5978 | 23070A00100680 | FS | Frutal de cáscara | Jaén | Pozo Alcón | 23070 | 1 | 680 | 0,091 | 910,712 |
| 5979 | 23070A00100680 | OV | Olivar | Jaén | Pozo Alcón | 23070 | 1 | 680 | 0,809 | 8091,077 |
| 5980 | 23070A00100683 | FY | Frutal | Jaén | Pozo Alcón | 23070 | 1 | 683 | 0,014 | 144,528 |
| 5981 | 23070A00100684 | OV | Olivar | Jaén | Pozo Alcón | 23070 | 1 | 684 | 0,631 | 6312,437 |
| 5982 | 23070A00100685 | FY | Frutal | Jaén | Pozo Alcón | 23070 | 1 | 685 | 0,272 | 2717,07 |
| 5983 | 23070A00100685 | OV | Olivar | Jaén | Pozo Alcón | 23070 | 1 | 685 | 0,517 | 5174,715 |
| 5984 | 23070A00100686 | OV | Olivar | Jaén | Pozo Alcón | 23070 | 1 | 686 | 1,371 | 13712,664 |
| 5985 | 23070A00100687 | OV | Olivar | Jaén | Pozo Alcón | 23070 | 1 | 687 | 1,417 | 14170,224 |
| 5986 | 23070A00100688 | OV | Olivar | Jaén | Pozo Alcón | 23070 | 1 | 688 | 1,506 | 15062,554 |

| Nº | Ref. Catastral | CD Uso | Uso | Provincia | Municipio | Codigo INE | Polígono | Parcela | Area (ha) | Area ($m^2$) |
|---|---|---|---|---|---|---|---|---|---|---|
| 5987 | 23070A00100689 | OV | Olivar | Jaén | Pozo Alcón | 23070 | 1 | 689 | 1,076 | 10760,758 |
| 5988 | 23070A00100691 | OV | Olivar | Jaén | Pozo Alcón | 23070 | 1 | 691 | 0,834 | 8336,963 |
| 5989 | 23070A00100692 | FS | Frutal de cáscara | Jaén | Pozo Alcón | 23070 | 1 | 692 | 2,076 | 20755,232 |
| 5990 | 23070A00100694 | FS | Frutal de cáscara | Jaén | Pozo Alcón | 23070 | 1 | 694 | 0,726 | 7259,519 |
| 5991 | 23070A00100695 | FY | Frutal | Jaén | Pozo Alcón | 23070 | 1 | 695 | 2,002 | 20015,674 |
| 5992 | 23070A00100696 | OV | Olivar | Jaén | Pozo Alcón | 23070 | 1 | 696 | 1,701 | 17006,372 |
| 5993 | 23070A00100697 | OV | Olivar | Jaén | Pozo Alcón | 23070 | 1 | 697 | 0,777 | 7770,18 |
| 5994 | 23070A00100698 | OV | Olivar | Jaén | Pozo Alcón | 23070 | 1 | 698 | 0,032 | 321,614 |
| 5995 | 23070A00100698 | TA | Tierra arable | Jaén | Pozo Alcón | 23070 | 1 | 698 | 1,876 | 18764,567 |
| 5996 | 23070A00100699 | OV | Olivar | Jaén | Pozo Alcón | 23070 | 1 | 699 | 0,899 | 8993,217 |
| 5997 | 23070A00100699 | TA | Tierra arable | Jaén | Pozo Alcón | 23070 | 1 | 699 | 0,024 | 238,736 |
| 5998 | 23070A00100700 | FS | Frutal de cáscara | Jaén | Pozo Alcón | 23070 | 1 | 700 | 1,155 | 11545,256 |
| 5999 | 23070A00100700 | OV | Olivar | Jaén | Pozo Alcón | 23070 | 1 | 700 | 0,021 | 209,523 |
| 6000 | 23070A00100701 | FS | Frutal de cáscara | Jaén | Pozo Alcón | 23070 | 1 | 701 | 0,177 | 1765,24 |
| 6001 | 23070A00100701 | OV | Olivar | Jaén | Pozo Alcón | 23070 | 1 | 701 | 1,643 | 16433,623 |
| 6002 | 23070A00100702 | OV | Olivar | Jaén | Pozo Alcón | 23070 | 1 | 702 | 0,42 | 4196,539 |
| 6003 | 23070A00100703 | OV | Olivar | Jaén | Pozo Alcón | 23070 | 1 | 703 | 7,426 | 74260,886 |
| 6004 | 23070A00100704 | OV | Olivar | Jaén | Pozo Alcón | 23070 | 1 | 704 | 0,295 | 2953,651 |
| 6005 | 23070A00100705 | OV | Olivar | Jaén | Pozo Alcón | 23070 | 1 | 705 | 0,696 | 6964,254 |
| 6006 | 23070A00100706 | OV | Olivar | Jaén | Pozo Alcón | 23070 | 1 | 706 | 1,472 | 14722,094 |
| 6007 | 23070A00100707 | OV | Olivar | Jaén | Pozo Alcón | 23070 | 1 | 707 | 2,672 | 26718,769 |
| 6008 | 23070A00100708 | OV | Olivar | Jaén | Pozo Alcón | 23070 | 1 | 708 | 2,883 | 28825,168 |
| 6009 | 23070A00100709 | OV | Olivar | Jaén | Pozo Alcón | 23070 | 1 | 709 | 2,901 | 29014,101 |
| 6010 | 23070A00100710 | OV | Olivar | Jaén | Pozo Alcón | 23070 | 1 | 710 | 0,118 | 1182,229 |
| 6011 | 23070A00100711 | OV | Olivar | Jaén | Pozo Alcón | 23070 | 1 | 711 | 0,791 | 7910,622 |
| 6012 | 23070A00100712 | OV | Olivar | Jaén | Pozo Alcón | 23070 | 1 | 712 | 2,881 | 28807,165 |
| 6013 | 23070A00100713 | OV | Olivar | Jaén | Pozo Alcón | 23070 | 1 | 713 | 1,598 | 15976,404 |
| 6014 | 23070A00100714 | OV | Olivar | Jaén | Pozo Alcón | 23070 | 1 | 714 | 1,223 | 12229,206 |
| 6015 | 23070A00100715 | OV | Olivar | Jaén | Pozo Alcón | 23070 | 1 | 715 | 0,834 | 8341,531 |
| 6016 | 23070A00100716 | OV | Olivar | Jaén | Pozo Alcón | 23070 | 1 | 716 | 0,708 | 7076,198 |
| 6017 | 23070A00100717 | FY | Frutal | Jaén | Pozo Alcón | 23070 | 1 | 717 | 1,509 | 15086,727 |
| 6018 | 23070A00100717 | OV | Olivar | Jaén | Pozo Alcón | 23070 | 1 | 717 | 0,834 | 8335,332 |
| 6019 | 23070A00100719 | OV | Olivar | Jaén | Pozo Alcón | 23070 | 1 | 719 | 0,846 | 8455,432 |
| 6020 | 23070A00100720 | OV | Olivar | Jaén | Pozo Alcón | 23070 | 1 | 720 | 0,926 | 9257,713 |
| 6021 | 23070A00100721 | OV | Olivar | Jaén | Pozo Alcón | 23070 | 1 | 721 | 1,124 | 11235,042 |
| 6022 | 23070A00100724 | FS | Frutal de cáscara | Jaén | Pozo Alcón | 23070 | 1 | 724 | 0,832 | 8319,5 |
| 6023 | 23070A00100728 | FY | Frutal | Jaén | Pozo Alcón | 23070 | 1 | 728 | 1,059 | 10586,962 |
| 6024 | 23070A00100729 | OV | Olivar | Jaén | Pozo Alcón | 23070 | 1 | 729 | 1,895 | 18949,326 |
| 6025 | 23070A00100730 | OV | Olivar | Jaén | Pozo Alcón | 23070 | 1 | 730 | 2,619 | 26191,406 |
| 6026 | 23070A00100731 | OV | Olivar | Jaén | Pozo Alcón | 23070 | 1 | 731 | 1,47 | 14696,791 |
| 6027 | 23070A00100732 | OV | Olivar | Jaén | Pozo Alcón | 23070 | 1 | 732 | 0,699 | 6990,07 |
| 6028 | 23070A00100733 | OV | Olivar | Jaén | Pozo Alcón | 23070 | 1 | 733 | 0,847 | 8466,706 |
| 6029 | 23070A00100734 | OV | Olivar | Jaén | Pozo Alcón | 23070 | 1 | 734 | 5,722 | 57217,132 |
| 6030 | 23070A00100735 | OV | Olivar | Jaén | Pozo Alcón | 23070 | 1 | 735 | 0,567 | 5669,683 |
| 6031 | 23070A00100735 | TA | Tierra arable | Jaén | Pozo Alcón | 23070 | 1 | 735 | 0,184 | 1839,226 |
| 6032 | 23070A00100736 | OV | Olivar | Jaén | Pozo Alcón | 23070 | 1 | 736 | 1,156 | 11563,043 |
| 6033 | 23070A00100736 | TA | Tierra arable | Jaén | Pozo Alcón | 23070 | 1 | 736 | 0,369 | 3685,043 |
| 6034 | 23070A00100737 | OV | Olivar | Jaén | Pozo Alcón | 23070 | 1 | 737 | 0,43 | 4298,548 |
| 6035 | 23070A00100738 | OV | Olivar | Jaén | Pozo Alcón | 23070 | 1 | 738 | 1,21 | 12104,943 |
| 6036 | 23070A00100739 | OV | Olivar | Jaén | Pozo Alcón | 23070 | 1 | 739 | 1,006 | 10057,298 |
| 6037 | 23070A00100740 | OV | Olivar | Jaén | Pozo Alcón | 23070 | 1 | 740 | 9,329 | 93289,277 |
| 6038 | 23070A00100741 | OV | Olivar | Jaén | Pozo Alcón | 23070 | 1 | 741 | 1,605 | 16054,762 |
| 6039 | 23070A00100741 | TA | Tierra arable | Jaén | Pozo Alcón | 23070 | 1 | 741 | 0,118 | 1177,081 |
| 6040 | 23070A00100742 | OV | Olivar | Jaén | Pozo Alcón | 23070 | 1 | 742 | 0,631 | 6310,816 |
| 6041 | 23070A00100743 | OV | Olivar | Jaén | Pozo Alcón | 23070 | 1 | 743 | 0,071 | 711,69 |
| 6042 | 23070A00100744 | OV | Olivar | Jaén | Pozo Alcón | 23070 | 1 | 744 | 3,686 | 36859,209 |
| 6043 | 23070A00100745 | OV | Olivar | Jaén | Pozo Alcón | 23070 | 1 | 745 | 2,156 | 21557,865 |
| 6044 | 23070A00100746 | OV | Olivar | Jaén | Pozo Alcón | 23070 | 1 | 746 | 0,654 | 6541,804 |
| 6045 | 23070A00100747 | FY | Frutal | Jaén | Pozo Alcón | 23070 | 1 | 747 | 0,035 | 347,619 |
| 6046 | 23070A00100747 | OV | Olivar | Jaén | Pozo Alcón | 23070 | 1 | 747 | 0,553 | 5532,35 |
| 6047 | 23070A00100748 | OV | Olivar | Jaén | Pozo Alcón | 23070 | 1 | 748 | 0,55 | 5498,918 |
| 6048 | 23070A00100749 | OV | Olivar | Jaén | Pozo Alcón | 23070 | 1 | 749 | 3,237 | 32372,456 |
| 6049 | 23070A00100750 | OV | Olivar | Jaén | Pozo Alcón | 23070 | 1 | 750 | 1,062 | 10621,848 |
| 6050 | 23070A00100751 | OV | Olivar | Jaén | Pozo Alcón | 23070 | 1 | 751 | 0,973 | 9734,382 |
| 6051 | 23070A00100752 | OV | Olivar | Jaén | Pozo Alcón | 23070 | 1 | 752 | 1,546 | 15463,326 |
| 6052 | 23070A00100756 | OV | Olivar | Jaén | Pozo Alcón | 23070 | 1 | 756 | 1,026 | 10256,735 |
| 6053 | 23070A00100760 | FS | Frutal de cáscara | Jaén | Pozo Alcón | 23070 | 1 | 760 | 0,454 | 4537,725 |
| 6054 | 23070A00100761 | OV | Olivar | Jaén | Pozo Alcón | 23070 | 1 | 761 | 0,89 | 8896,509 |
| 6055 | 23070A00100762 | OV | Olivar | Jaén | Pozo Alcón | 23070 | 1 | 762 | 1,913 | 19134,587 |
| 6056 | 23070A00100765 | OV | Olivar | Jaén | Pozo Alcón | 23070 | 1 | 765 | 0,688 | 6878,072 |
| 6057 | 23070A00100766 | OV | Olivar | Jaén | Pozo Alcón | 23070 | 1 | 766 | 0,241 | 2413,243 |
| 6058 | 23070A00100767 | OV | Olivar | Jaén | Pozo Alcón | 23070 | 1 | 767 | 0,933 | 9325,021 |
| 6059 | 23070A00100769 | OV | Olivar | Jaén | Pozo Alcón | 23070 | 1 | 769 | 0,556 | 5555,647 |
| 6060 | 23070A00100770 | OV | Olivar | Jaén | Pozo Alcón | 23070 | 1 | 770 | 0,353 | 3526,788 |
| 6061 | 23070A00100771 | OV | Olivar | Jaén | Pozo Alcón | 23070 | 1 | 771 | 0,106 | 1057,923 |
| 6062 | 23070A00100772 | OV | Olivar | Jaén | Pozo Alcón | 23070 | 1 | 772 | 0,101 | 1006,724 |
| 6063 | 23070A00100773 | OV | Olivar | Jaén | Pozo Alcón | 23070 | 1 | 773 | 0,097 | 965,219 |
| 6064 | 23070A00100774 | OV | Olivar | Jaén | Pozo Alcón | 23070 | 1 | 774 | 0,109 | 1088,175 |
| 6065 | 23070A00100774 | TA | Tierra arable | Jaén | Pozo Alcón | 23070 | 1 | 774 | 0,062 | 624,386 |
| 6066 | 23070A00100775 | OV | Olivar | Jaén | Pozo Alcón | 23070 | 1 | 775 | 0,502 | 5020,518 |
| 6067 | 23070A00100777 | FY | Frutal | Jaén | Pozo Alcón | 23070 | 1 | 777 | 1,836 | 18363,648 |
| 6068 | 23070A00100778 | FY | Frutal | Jaén | Pozo Alcón | 23070 | 1 | 778 | 0,811 | 8106,733 |

| Nº | Ref. Catastral | CD Uso | Uso | Provincia | Municipio | Codigo INE | Polígono | Parcela | Area (ha) | Area ($m^2$) |
|---|---|---|---|---|---|---|---|---|---|---|
| 6069 | 23070A00100779 | OV | Olivar | Jaén | Pozo Alcón | 23070 | 1 | 779 | 0,498 | 4980,75 |
| 6070 | 23070A00100780 | FS | Frutal de cáscara | Jaén | Pozo Alcón | 23070 | 1 | 780 | 0,597 | 5966,995 |
| 6071 | 23070A00100781 | OV | Olivar | Jaén | Pozo Alcón | 23070 | 1 | 781 | 0,409 | 4085,228 |
| 6072 | 23070A00100782 | OV | Olivar | Jaén | Pozo Alcón | 23070 | 1 | 782 | 0,26 | 2595,987 |
| 6073 | 23070A00100783 | OV | Olivar | Jaén | Pozo Alcón | 23070 | 1 | 783 | 0,338 | 3375,071 |
| 6074 | 23070A00100784 | OV | Olivar | Jaén | Pozo Alcón | 23070 | 1 | 784 | 0,737 | 7374,753 |
| 6075 | 23070A00100785 | TA | Tierra arable | Jaén | Pozo Alcón | 23070 | 1 | 785 | 0,132 | 1322,009 |
| 6076 | 23070A00100786 | TA | Tierra arable | Jaén | Pozo Alcón | 23070 | 1 | 786 | 0,237 | 2372,744 |
| 6077 | 23070A00100787 | TA | Tierra arable | Jaén | Pozo Alcón | 23070 | 1 | 787 | 0,19 | 1900,406 |
| 6078 | 23070A00100788 | OV | Olivar | Jaén | Pozo Alcón | 23070 | 1 | 788 | 0,139 | 1385,357 |
| 6079 | 23070A00100788 | TA | Tierra arable | Jaén | Pozo Alcón | 23070 | 1 | 788 | 0,101 | 1014,493 |
| 6080 | 23070A00100790 | OV | Olivar | Jaén | Pozo Alcón | 23070 | 1 | 790 | 0,671 | 6711,614 |
| 6081 | 23070A00100792 | OV | Olivar | Jaén | Pozo Alcón | 23070 | 1 | 792 | 0,433 | 4328,078 |
| 6082 | 23070A00100793 | OV | Olivar | Jaén | Pozo Alcón | 23070 | 1 | 793 | 0,472 | 4722,972 |
| 6083 | 23070A00100794 | OV | Olivar | Jaén | Pozo Alcón | 23070 | 1 | 794 | 0,775 | 7752,787 |
| 6084 | 23070A00100797 | TA | Tierra arable | Jaén | Pozo Alcón | 23070 | 1 | 797 | 0,498 | 4975,018 |
| 6085 | 23070A00100798 | OV | Olivar | Jaén | Pozo Alcón | 23070 | 1 | 798 | 0,319 | 3188,5 |
| 6086 | 23070A00100801 | FS | Frutal de cáscara | Jaén | Pozo Alcón | 23070 | 1 | 801 | 0,259 | 2594,206 |
| 6087 | 23070A00100802 | OV | Olivar | Jaén | Pozo Alcón | 23070 | 1 | 802 | 0,368 | 3678,067 |
| 6088 | 23070A00100803 | OV | Olivar | Jaén | Pozo Alcón | 23070 | 1 | 803 | 0,673 | 6730,194 |
| 6089 | 23070A00100804 | FS | Frutal de cáscara | Jaén | Pozo Alcón | 23070 | 1 | 804 | 1,138 | 11384,35 |
| 6090 | 23070A00100805 | FS | Frutal de cáscara | Jaén | Pozo Alcón | 23070 | 1 | 805 | 0,668 | 6675,357 |
| 6091 | 23070A00100806 | OV | Olivar | Jaén | Pozo Alcón | 23070 | 1 | 806 | 0,822 | 8221,501 |
| 6092 | 23070A00100807 | OV | Olivar | Jaén | Pozo Alcón | 23070 | 1 | 807 | 0,956 | 9562,217 |
| 6093 | 23070A00100809 | OV | Olivar | Jaén | Pozo Alcón | 23070 | 1 | 809 | 0,353 | 3530,705 |
| 6094 | 23070A00100810 | OV | Olivar | Jaén | Pozo Alcón | 23070 | 1 | 810 | 1,756 | 17555,251 |
| 6095 | 23070A00100811 | OV | Olivar | Jaén | Pozo Alcón | 23070 | 1 | 811 | 0,255 | 2549,302 |
| 6096 | 23070A00100813 | FS | Frutal de cáscara | Jaén | Pozo Alcón | 23070 | 1 | 813 | 0,877 | 8773,936 |
| 6097 | 23070A00100815 | OV | Olivar | Jaén | Pozo Alcón | 23070 | 1 | 815 | 0,695 | 6946,533 |
| 6098 | 23070A00100815 | TA | Tierra arable | Jaén | Pozo Alcón | 23070 | 1 | 815 | 0,219 | 2185,993 |
| 6099 | 23070A00100818 | OV | Olivar | Jaén | Pozo Alcón | 23070 | 1 | 818 | 0,099 | 988,974 |
| 6100 | 23070A00100819 | OV | Olivar | Jaén | Pozo Alcón | 23070 | 1 | 819 | 0,879 | 8792,022 |
| 6101 | 23070A00100820 | TA | Tierra arable | Jaén | Pozo Alcón | 23070 | 1 | 820 | 0,419 | 4185,424 |
| 6102 | 23070A00100821 | OV | Olivar | Jaén | Pozo Alcón | 23070 | 1 | 821 | 0,122 | 1215,586 |
| 6103 | 23070A00100822 | TA | Tierra arable | Jaén | Pozo Alcón | 23070 | 1 | 822 | 0,769 | 7688,944 |
| 6104 | 23070A00100826 | OV | Olivar | Jaén | Pozo Alcón | 23070 | 1 | 826 | 1,101 | 11014,687 |
| 6105 | 23070A00100827 | OV | Olivar | Jaén | Pozo Alcón | 23070 | 1 | 827 | 0,688 | 6878,603 |
| 6106 | 23070A00100828 | OV | Olivar | Jaén | Pozo Alcón | 23070 | 1 | 828 | 0,643 | 6432,007 |
| 6107 | 23070A00100829 | OV | Olivar | Jaén | Pozo Alcón | 23070 | 1 | 829 | 0,179 | 1789,72 |
| 6108 | 23070A00100829 | TA | Tierra arable | Jaén | Pozo Alcón | 23070 | 1 | 829 | 0,178 | 1780,635 |
| 6109 | 23070A00100830 | OV | Olivar | Jaén | Pozo Alcón | 23070 | 1 | 830 | 0,371 | 3706,69 |
| 6110 | 23070A00100831 | OV | Olivar | Jaén | Pozo Alcón | 23070 | 1 | 831 | 0,402 | 4019,669 |
| 6111 | 23070A00100833 | OV | Olivar | Jaén | Pozo Alcón | 23070 | 1 | 833 | 0,469 | 4694,119 |
| 6112 | 23070A00100833 | TA | Tierra arable | Jaén | Pozo Alcón | 23070 | 1 | 833 | 0,135 | 1350,269 |
| 6113 | 23070A00100835 | OV | Olivar | Jaén | Pozo Alcón | 23070 | 1 | 835 | 0,5 | 5003,915 |
| 6114 | 23070A00100836 | OV | Olivar | Jaén | Pozo Alcón | 23070 | 1 | 836 | 0,398 | 3980,517 |
| 6115 | 23070A00100837 | OV | Olivar | Jaén | Pozo Alcón | 23070 | 1 | 837 | 0,222 | 2215,26 |
| 6116 | 23070A00100839 | OV | Olivar | Jaén | Pozo Alcón | 23070 | 1 | 839 | 0,131 | 1312,155 |
| 6117 | 23070A00100840 | OV | Olivar | Jaén | Pozo Alcón | 23070 | 1 | 840 | 0,088 | 881,574 |
| 6118 | 23070A00100841 | OV | Olivar | Jaén | Pozo Alcón | 23070 | 1 | 841 | 0,163 | 1633,379 |
| 6119 | 23070A00100841 | TA | Tierra arable | Jaén | Pozo Alcón | 23070 | 1 | 841 | 0,185 | 1852,238 |
| 6120 | 23070A00100842 | OV | Olivar | Jaén | Pozo Alcón | 23070 | 1 | 842 | 0,352 | 3524,219 |
| 6121 | 23070A00100843 | OV | Olivar | Jaén | Pozo Alcón | 23070 | 1 | 843 | 0,08 | 801,577 |
| 6122 | 23070A00100843 | TA | Tierra arable | Jaén | Pozo Alcón | 23070 | 1 | 843 | 0,136 | 1357,539 |
| 6123 | 23070A00100844 | OV | Olivar | Jaén | Pozo Alcón | 23070 | 1 | 844 | 0,162 | 1616,191 |
| 6124 | 23070A00100845 | OV | Olivar | Jaén | Pozo Alcón | 23070 | 1 | 845 | 0,673 | 6731,754 |
| 6125 | 23070A00100846 | OV | Olivar | Jaén | Pozo Alcón | 23070 | 1 | 846 | 0,034 | 336,099 |
| 6126 | 23070A00100847 | FY | Frutal | Jaén | Pozo Alcón | 23070 | 1 | 847 | 0,117 | 1167,993 |
| 6127 | 23070A00100848 | TA | Tierra arable | Jaén | Pozo Alcón | 23070 | 1 | 848 | 0,105 | 1051,505 |
| 6128 | 23070A00100850 | FY | Frutal | Jaén | Pozo Alcón | 23070 | 1 | 850 | 0,012 | 115,704 |
| 6129 | 23070A00100851 | OV | Olivar | Jaén | Pozo Alcón | 23070 | 1 | 851 | 0,347 | 3473,761 |
| 6130 | 23070A00100852 | OV | Olivar | Jaén | Pozo Alcón | 23070 | 1 | 852 | 1,038 | 10377,806 |
| 6131 | 23070A00100853 | OV | Olivar | Jaén | Pozo Alcón | 23070 | 1 | 853 | 0,303 | 3030,279 |
| 6132 | 23070A00100853 | TA | Tierra arable | Jaén | Pozo Alcón | 23070 | 1 | 853 | 0,059 | 593,467 |
| 6133 | 23070A00100854 | OV | Olivar | Jaén | Pozo Alcón | 23070 | 1 | 854 | 0,157 | 1568,669 |
| 6134 | 23070A00100855 | OV | Olivar | Jaén | Pozo Alcón | 23070 | 1 | 855 | 0,187 | 1870,094 |
| 6135 | 23070A00100856 | OV | Olivar | Jaén | Pozo Alcón | 23070 | 1 | 856 | 0,098 | 983,118 |
| 6136 | 23070A00100857 | OV | Olivar | Jaén | Pozo Alcón | 23070 | 1 | 857 | 2,563 | 25634,294 |
| 6137 | 23070A00100858 | OV | Olivar | Jaén | Pozo Alcón | 23070 | 1 | 858 | 2,394 | 23937,426 |
| 6138 | 23070A00100859 | OV | Olivar | Jaén | Pozo Alcón | 23070 | 1 | 859 | 2,292 | 22919,145 |
| 6139 | 23070A00100860 | OV | Olivar | Jaén | Pozo Alcón | 23070 | 1 | 860 | 2,273 | 22730,868 |
| 6140 | 23070A00100861 | OV | Olivar | Jaén | Pozo Alcón | 23070 | 1 | 861 | 2,447 | 24468,462 |
| 6141 | 23070A00100862 | OV | Olivar | Jaén | Pozo Alcón | 23070 | 1 | 862 | 0,746 | 7462,397 |
| 6142 | 23070A00100863 | FY | Frutal | Jaén | Pozo Alcón | 23070 | 1 | 863 | 2,031 | 20306,913 |
| 6143 | 23070A00100864 | FY | Frutal | Jaén | Pozo Alcón | 23070 | 1 | 864 | 0,08 | 801,945 |
| 6144 | 23070A00100866 | FY | Frutal | Jaén | Pozo Alcón | 23070 | 1 | 866 | 0,087 | 866,363 |
| 6145 | 23070A00100866 | OV | Olivar | Jaén | Pozo Alcón | 23070 | 1 | 866 | 0,941 | 9410,867 |
| 6146 | 23070A00100867 | OV | Olivar | Jaén | Pozo Alcón | 23070 | 1 | 867 | 1,722 | 17220,966 |
| 6147 | 23070A00100868 | OV | Olivar | Jaén | Pozo Alcón | 23070 | 1 | 868 | 0,082 | 823,732 |
| 6148 | 23070A00100869 | OV | Olivar | Jaén | Pozo Alcón | 23070 | 1 | 869 | 0,385 | 3848,705 |
| 6149 | 23070A00100870 | OV | Olivar | Jaén | Pozo Alcón | 23070 | 1 | 870 | 0,154 | 1538,542 |
| 6150 | 23070A00100871 | OV | Olivar | Jaén | Pozo Alcón | 23070 | 1 | 871 | 0,612 | 6119,055 |

| Nº | Ref. Catastral | CD Uso | Uso | Provincia | Municipio | Codigo INE | Polígono | Parcela | Area (ha) | Area ($m^2$) |
|---|---|---|---|---|---|---|---|---|---|---|
| 6151 | 23070A00100872 | OV | Olivar | Jaén | Pozo Alcón | 23070 | 1 | 872 | 1,823 | 18230,72 |
| 6152 | 23070A00100873 | OV | Olivar | Jaén | Pozo Alcón | 23070 | 1 | 873 | 0,192 | 1924,566 |
| 6153 | 23070A00100874 | OV | Olivar | Jaén | Pozo Alcón | 23070 | 1 | 874 | 0,322 | 3222,837 |
| 6154 | 23070A00100875 | OV | Olivar | Jaén | Pozo Alcón | 23070 | 1 | 875 | 0,056 | 556,272 |
| 6155 | 23070A00100875 | TA | Tierra arable | Jaén | Pozo Alcón | 23070 | 1 | 875 | 0,449 | 4488,563 |
| 6156 | 23070A00100876 | TA | Tierra arable | Jaén | Pozo Alcón | 23070 | 1 | 876 | 0,164 | 1637,896 |
| 6157 | 23070A00100877 | FS | Frutal de cáscara | Jaén | Pozo Alcón | 23070 | 1 | 877 | 0,61 | 6104,758 |
| 6158 | 23070A00100878 | FS | Frutal de cáscara | Jaén | Pozo Alcón | 23070 | 1 | 878 | 0,474 | 4741,432 |
| 6159 | 23070A00100879 | OV | Olivar | Jaén | Pozo Alcón | 23070 | 1 | 879 | 3,647 | 36470,588 |
| 6160 | 23070A00100880 | OV | Olivar | Jaén | Pozo Alcón | 23070 | 1 | 880 | 0,539 | 5386,56 |
| 6161 | 23070A00100881 | FS | Frutal de cáscara | Jaén | Pozo Alcón | 23070 | 1 | 881 | 0,806 | 8060,54 |
| 6162 | 23070A00100882 | FY | Frutal | Jaén | Pozo Alcón | 23070 | 1 | 882 | 1,498 | 14979,729 |
| 6163 | 23070A00100883 | OV | Olivar | Jaén | Pozo Alcón | 23070 | 1 | 883 | 0,575 | 5750,812 |
| 6164 | 23070A00100884 | OV | Olivar | Jaén | Pozo Alcón | 23070 | 1 | 884 | 0,662 | 6623,924 |
| 6165 | 23070A00100885 | OV | Olivar | Jaén | Pozo Alcón | 23070 | 1 | 885 | 0,802 | 8017,138 |
| 6166 | 23070A00100886 | OV | Olivar | Jaén | Pozo Alcón | 23070 | 1 | 886 | 0,583 | 5832,707 |
| 6167 | 23070A00100887 | OV | Olivar | Jaén | Pozo Alcón | 23070 | 1 | 887 | 0,787 | 7868,079 |
| 6168 | 23070A00100889 | FY | Frutal | Jaén | Pozo Alcón | 23070 | 1 | 889 | 0,04 | 401,279 |
| 6169 | 23070A00100889 | OV | Olivar | Jaén | Pozo Alcón | 23070 | 1 | 889 | 0,134 | 1341,418 |
| 6170 | 23070A00100890 | OV | Olivar | Jaén | Pozo Alcón | 23070 | 1 | 890 | 0,903 | 9033,993 |
| 6171 | 23070A00100891 | OV | Olivar | Jaén | Pozo Alcón | 23070 | 1 | 891 | 0,352 | 3518,735 |
| 6172 | 23070A00100894 | OV | Olivar | Jaén | Pozo Alcón | 23070 | 1 | 894 | 2,226 | 22255,192 |
| 6173 | 23070A00100895 | OV | Olivar | Jaén | Pozo Alcón | 23070 | 1 | 895 | 0,18 | 1801,482 |
| 6174 | 23070A00100896 | OV | Olivar | Jaén | Pozo Alcón | 23070 | 1 | 896 | 0,085 | 845,078 |
| 6175 | 23070A00100897 | OV | Olivar | Jaén | Pozo Alcón | 23070 | 1 | 897 | 0,076 | 756,952 |
| 6176 | 23070A00100899 | OV | Olivar | Jaén | Pozo Alcón | 23070 | 1 | 899 | 0,814 | 8137,09 |
| 6177 | 23070A00100900 | OV | Olivar | Jaén | Pozo Alcón | 23070 | 1 | 900 | 0,439 | 4390,849 |
| 6178 | 23070A00100902 | FS | Frutal de cáscara | Jaén | Pozo Alcón | 23070 | 1 | 902 | 0,676 | 6763,871 |
| 6179 | 23070A00100903 | OV | Olivar | Jaén | Pozo Alcón | 23070 | 1 | 903 | 0,192 | 1923,603 |
| 6180 | 23070A00100904 | OV | Olivar | Jaén | Pozo Alcón | 23070 | 1 | 904 | 0,164 | 1644,963 |
| 6181 | 23070A00100905 | OV | Olivar | Jaén | Pozo Alcón | 23070 | 1 | 905 | 1,216 | 12156,154 |
| 6182 | 23070A00100906 | OV | Olivar | Jaén | Pozo Alcón | 23070 | 1 | 906 | 0,878 | 8776,249 |
| 6183 | 23070A00100907 | TA | Tierra arable | Jaén | Pozo Alcón | 23070 | 1 | 907 | 0,333 | 3329,628 |
| 6184 | 23070A00100908 | OV | Olivar | Jaén | Pozo Alcón | 23070 | 1 | 908 | 0,71 | 7096,97 |
| 6185 | 23070A00100909 | OV | Olivar | Jaén | Pozo Alcón | 23070 | 1 | 909 | 0,243 | 2429,442 |
| 6186 | 23070A00100910 | OV | Olivar | Jaén | Pozo Alcón | 23070 | 1 | 910 | 0,216 | 2156,885 |
| 6187 | 23070A00100911 | TA | Tierra arable | Jaén | Pozo Alcón | 23070 | 1 | 911 | 0,071 | 708,552 |
| 6188 | 23070A00100912 | OV | Olivar | Jaén | Pozo Alcón | 23070 | 1 | 912 | 0,067 | 670,641 |
| 6189 | 23070A00100913 | OV | Olivar | Jaén | Pozo Alcón | 23070 | 1 | 913 | 0,099 | 992,303 |
| 6190 | 23070A00100915 | TA | Tierra arable | Jaén | Pozo Alcón | 23070 | 1 | 915 | 0,073 | 728,205 |
| 6191 | 23070A00100916 | OV | Olivar | Jaén | Pozo Alcón | 23070 | 1 | 916 | 0,458 | 4579,577 |
| 6192 | 23070A00100917 | TA | Tierra arable | Jaén | Pozo Alcón | 23070 | 1 | 917 | 0,493 | 4925,158 |
| 6193 | 23070A00100922 | OV | Olivar | Jaén | Pozo Alcón | 23070 | 1 | 922 | 2,016 | 20158,93 |
| 6194 | 23070A00100923 | OV | Olivar | Jaén | Pozo Alcón | 23070 | 1 | 923 | 0,095 | 951,212 |
| 6195 | 23070A00100927 | OV | Olivar | Jaén | Pozo Alcón | 23070 | 1 | 927 | 0,086 | 857,602 |
| 6196 | 23070A00100928 | OV | Olivar | Jaén | Pozo Alcón | 23070 | 1 | 928 | 0,112 | 1124,444 |
| 6197 | 23070A00100929 | OV | Olivar | Jaén | Pozo Alcón | 23070 | 1 | 929 | 0,008 | 76,075 |
| 6198 | 23070A00100930 | OV | Olivar | Jaén | Pozo Alcón | 23070 | 1 | 930 | 0,163 | 1627,299 |
| 6199 | 23070A00100930 | TA | Tierra arable | Jaén | Pozo Alcón | 23070 | 1 | 930 | 0,007 | 74,819 |
| 6200 | 23070A00100931 | TA | Tierra arable | Jaén | Pozo Alcón | 23070 | 1 | 931 | 0,115 | 1150,617 |
| 6201 | 23070A00100933 | OV | Olivar | Jaén | Pozo Alcón | 23070 | 1 | 933 | 0,087 | 872,682 |
| 6202 | 23070A00100934 | OV | Olivar | Jaén | Pozo Alcón | 23070 | 1 | 934 | 0,192 | 1921,631 |
| 6203 | 23070A00100935 | TA | Tierra arable | Jaén | Pozo Alcón | 23070 | 1 | 935 | 0,07 | 695,161 |
| 6204 | 23070A00100936 | OV | Olivar | Jaén | Pozo Alcón | 23070 | 1 | 936 | 0,102 | 1020,351 |
| 6205 | 23070A00100937 | OV | Olivar | Jaén | Pozo Alcón | 23070 | 1 | 937 | 0,096 | 960,45 |
| 6206 | 23070A00100938 | OV | Olivar | Jaén | Pozo Alcón | 23070 | 1 | 938 | 0,141 | 1408,456 |
| 6207 | 23070A00100939 | OV | Olivar | Jaén | Pozo Alcón | 23070 | 1 | 939 | 0,047 | 471,497 |
| 6208 | 23070A00100941 | OV | Olivar | Jaén | Pozo Alcón | 23070 | 1 | 941 | 0,574 | 5737,26 |
| 6209 | 23070A00100941 | TA | Tierra arable | Jaén | Pozo Alcón | 23070 | 1 | 941 | 0,012 | 121,054 |
| 6210 | 23070A00100942 | OV | Olivar | Jaén | Pozo Alcón | 23070 | 1 | 942 | 0,188 | 1881,366 |
| 6211 | 23070A00100943 | FS | Frutal de cáscara | Jaén | Pozo Alcón | 23070 | 1 | 943 | 0,291 | 2910,665 |
| 6212 | 23070A00100944 | FS | Frutal de cáscara | Jaén | Pozo Alcón | 23070 | 1 | 944 | 0,376 | 3761,43 |
| 6213 | 23070A00100946 | OV | Olivar | Jaén | Pozo Alcón | 23070 | 1 | 946 | 0,1 | 1004,838 |
| 6214 | 23070A00100947 | FY | Frutal | Jaén | Pozo Alcón | 23070 | 1 | 947 | 0,14 | 1400,282 |
| 6215 | 23070A00100948 | OV | Olivar | Jaén | Pozo Alcón | 23070 | 1 | 948 | 0,148 | 1480,949 |
| 6216 | 23070A00100949 | FY | Frutal | Jaén | Pozo Alcón | 23070 | 1 | 949 | 0,405 | 4045,551 |
| 6217 | 23070A00100950 | OV | Olivar | Jaén | Pozo Alcón | 23070 | 1 | 950 | 0,243 | 2431,216 |
| 6218 | 23070A00100951 | OV | Olivar | Jaén | Pozo Alcón | 23070 | 1 | 951 | 0,471 | 4706,345 |
| 6219 | 23070A00100953 | TA | Tierra arable | Jaén | Pozo Alcón | 23070 | 1 | 953 | 0,096 | 961,411 |
| 6220 | 23070A00100955 | OV | Olivar | Jaén | Pozo Alcón | 23070 | 1 | 955 | 0,086 | 855,206 |
| 6221 | 23070A00100956 | FY | Frutal | Jaén | Pozo Alcón | 23070 | 1 | 956 | 0,029 | 292,643 |
| 6222 | 23070A00100956 | TA | Tierra arable | Jaén | Pozo Alcón | 23070 | 1 | 956 | 0,022 | 220,296 |
| 6223 | 23070A00100957 | OV | Olivar | Jaén | Pozo Alcón | 23070 | 1 | 957 | 1,581 | 15812,119 |
| 6224 | 23070A00100958 | OV | Olivar | Jaén | Pozo Alcón | 23070 | 1 | 958 | 0,244 | 2442,886 |
| 6225 | 23070A00100959 | OV | Olivar | Jaén | Pozo Alcón | 23070 | 1 | 959 | 0,137 | 1370,517 |
| 6226 | 23070A00100960 | OV | Olivar | Jaén | Pozo Alcón | 23070 | 1 | 960 | 0,411 | 4112,778 |
| 6227 | 23070A00100961 | OV | Olivar | Jaén | Pozo Alcón | 23070 | 1 | 961 | 0,477 | 4772,162 |
| 6228 | 23070A00100962 | OV | Olivar | Jaén | Pozo Alcón | 23070 | 1 | 962 | 0,24 | 2404,775 |
| 6229 | 23070A00100963 | TA | Tierra arable | Jaén | Pozo Alcón | 23070 | 1 | 963 | 0,136 | 1355,903 |
| 6230 | 23070A00100965 | OV | Olivar | Jaén | Pozo Alcón | 23070 | 1 | 965 | 2,613 | 26134,357 |
| 6231 | 23070A00100966 | OV | Olivar | Jaén | Pozo Alcón | 23070 | 1 | 966 | 0,14 | 1401,968 |
| 6232 | 23070A00100967 | OV | Olivar | Jaén | Pozo Alcón | 23070 | 1 | 967 | 0,182 | 1816,182 |

| Nº | Ref. Catastral | CD Uso | Uso | Provincia | Municipio | Codigo INE | Polígono | Parcela | Area (ha) | Area ($m^2$) |
|---|---|---|---|---|---|---|---|---|---|---|
| 6233 | 23070A00100968 | OV | Olivar | Jaén | Pozo Alcón | 23070 | 1 | 968 | 0,046 | 459,647 |
| 6234 | 23070A00100969 | OV | Olivar | Jaén | Pozo Alcón | 23070 | 1 | 969 | 2,025 | 20249,327 |
| 6235 | 23070A00100969 | TA | Tierra arable | Jaén | Pozo Alcón | 23070 | 1 | 969 | 0,037 | 371,072 |
| 6236 | 23070A00100971 | OV | Olivar | Jaén | Pozo Alcón | 23070 | 1 | 971 | 0,694 | 6940,335 |
| 6237 | 23070A00100972 | OV | Olivar | Jaén | Pozo Alcón | 23070 | 1 | 972 | 0,3 | 3004,785 |
| 6238 | 23070A00100972 | TA | Tierra arable | Jaén | Pozo Alcón | 23070 | 1 | 972 | 0,177 | 1766,16 |
| 6239 | 23070A00100973 | OV | Olivar | Jaén | Pozo Alcón | 23070 | 1 | 973 | 0,26 | 2597,526 |
| 6240 | 23070A00100974 | OV | Olivar | Jaén | Pozo Alcón | 23070 | 1 | 974 | 0,592 | 5919,581 |
| 6241 | 23070A00100976 | OV | Olivar | Jaén | Pozo Alcón | 23070 | 1 | 976 | 0,135 | 1349,909 |
| 6242 | 23070A00100977 | OV | Olivar | Jaén | Pozo Alcón | 23070 | 1 | 977 | 0,128 | 1278,931 |
| 6243 | 23070A00100978 | OV | Olivar | Jaén | Pozo Alcón | 23070 | 1 | 978 | 0,107 | 1068,37 |
| 6244 | 23070A00100979 | OV | Olivar | Jaén | Pozo Alcón | 23070 | 1 | 979 | 1,048 | 10484,077 |
| 6245 | 23070A00100980 | OV | Olivar | Jaén | Pozo Alcón | 23070 | 1 | 980 | 0,192 | 1922,096 |
| 6246 | 23070A00100981 | FS | Frutal de cáscara | Jaén | Pozo Alcón | 23070 | 1 | 981 | 0,486 | 4858,686 |
| 6247 | 23070A00100982 | OV | Olivar | Jaén | Pozo Alcón | 23070 | 1 | 982 | 0,105 | 1053,817 |
| 6248 | 23070A00100983 | OV | Olivar | Jaén | Pozo Alcón | 23070 | 1 | 983 | 0,259 | 2590,786 |
| 6249 | 23070A00100984 | OV | Olivar | Jaén | Pozo Alcón | 23070 | 1 | 984 | 0,053 | 531,832 |
| 6250 | 23070A00100985 | OV | Olivar | Jaén | Pozo Alcón | 23070 | 1 | 985 | 0,224 | 2244,091 |
| 6251 | 23070A00100986 | OV | Olivar | Jaén | Pozo Alcón | 23070 | 1 | 986 | 0,212 | 2115,905 |
| 6252 | 23070A00100988 | OV | Olivar | Jaén | Pozo Alcón | 23070 | 1 | 988 | 2,312 | 23122,142 |
| 6253 | 23070A00100989 | OV | Olivar | Jaén | Pozo Alcón | 23070 | 1 | 989 | 0,528 | 5282,724 |
| 6254 | 23070A00100989 | TA | Tierra arable | Jaén | Pozo Alcón | 23070 | 1 | 989 | 0,019 | 188,798 |
| 6255 | 23070A00100990 | OV | Olivar | Jaén | Pozo Alcón | 23070 | 1 | 990 | 0,484 | 4840,145 |
| 6256 | 23070A00100991 | OV | Olivar | Jaén | Pozo Alcón | 23070 | 1 | 991 | 0,403 | 4025,235 |
| 6257 | 23070A00100992 | OV | Olivar | Jaén | Pozo Alcón | 23070 | 1 | 992 | 0,236 | 2364,401 |
| 6258 | 23070A00100993 | OV | Olivar | Jaén | Pozo Alcón | 23070 | 1 | 993 | 0,569 | 5688,454 |
| 6259 | 23070A00100994 | FY | Frutal | Jaén | Pozo Alcón | 23070 | 1 | 994 | 0,091 | 909,729 |
| 6260 | 23070A00100996 | OV | Olivar | Jaén | Pozo Alcón | 23070 | 1 | 996 | 1,689 | 16886,506 |
| 6261 | 23070A00100997 | OV | Olivar | Jaén | Pozo Alcón | 23070 | 1 | 997 | 1,547 | 15468,315 |
| 6262 | 23070A00100998 | OV | Olivar | Jaén | Pozo Alcón | 23070 | 1 | 998 | 1,471 | 14711,082 |
| 6263 | 23070A00100999 | OV | Olivar | Jaén | Pozo Alcón | 23070 | 1 | 999 | 1,773 | 17727,409 |
| 6264 | 23070A00101002 | TA | Tierra arable | Jaén | Pozo Alcón | 23070 | 1 | 1002 | 0,085 | 849,243 |
| 6265 | 23070A00101003 | OV | Olivar | Jaén | Pozo Alcón | 23070 | 1 | 1003 | 0,163 | 1626,01 |
| 6266 | 23070A00101003 | TA | Tierra arable | Jaén | Pozo Alcón | 23070 | 1 | 1003 | 0,975 | 9751,459 |
| 6267 | 23070A00101004 | TA | Tierra arable | Jaén | Pozo Alcón | 23070 | 1 | 1004 | 0,4 | 4000,957 |
| 6268 | 23070A00101173 | OV | Olivar | Jaén | Pozo Alcón | 23070 | 1 | 1173 | 0,755 | 7553,499 |
| 6269 | 23070A00101174 | TA | Tierra arable | Jaén | Pozo Alcón | 23070 | 1 | 1174 | 0,612 | 6119,796 |
| 6270 | 23070A00101175 | OV | Olivar | Jaén | Pozo Alcón | 23070 | 1 | 1175 | 1,153 | 11534,48 |
| 6271 | 23070A00101176 | OV | Olivar | Jaén | Pozo Alcón | 23070 | 1 | 1176 | 0,522 | 5219,246 |
| 6272 | 23070A00101177 | OV | Olivar | Jaén | Pozo Alcón | 23070 | 1 | 1177 | 0,648 | 6483,977 |
| 6273 | 23070A00101179 | FY | Frutal | Jaén | Pozo Alcón | 23070 | 1 | 1179 | 0,032 | 318,471 |
| 6274 | 23070A00101179 | TA | Tierra arable | Jaén | Pozo Alcón | 23070 | 1 | 1179 | 0,095 | 953,864 |
| 6275 | 23070A00101180 | OV | Olivar | Jaén | Pozo Alcón | 23070 | 1 | 1180 | 0,639 | 6388,873 |
| 6276 | 23070A00101181 | OV | Olivar | Jaén | Pozo Alcón | 23070 | 1 | 1181 | 0,35 | 3499,375 |
| 6277 | 23070A00101182 | OV | Olivar | Jaén | Pozo Alcón | 23070 | 1 | 1182 | 0,357 | 3574,009 |
| 6278 | 23070A00101183 | OV | Olivar | Jaén | Pozo Alcón | 23070 | 1 | 1183 | 0,29 | 2898,903 |
| 6279 | 23070A00101184 | OV | Olivar | Jaén | Pozo Alcón | 23070 | 1 | 1184 | 0,298 | 2979,209 |
| 6280 | 23070A00101184 | TA | Tierra arable | Jaén | Pozo Alcón | 23070 | 1 | 1184 | 0,056 | 563,096 |
| 6281 | 23070A00101185 | OV | Olivar | Jaén | Pozo Alcón | 23070 | 1 | 1185 | 0,326 | 3256,444 |
| 6282 | 23070A00101186 | OV | Olivar | Jaén | Pozo Alcón | 23070 | 1 | 1186 | 0,224 | 2238,499 |
| 6283 | 23070A00101186 | TA | Tierra arable | Jaén | Pozo Alcón | 23070 | 1 | 1186 | 0,085 | 846,76 |
| 6284 | 23070A00101187 | OV | Olivar | Jaén | Pozo Alcón | 23070 | 1 | 1187 | 1,86 | 18599,075 |
| 6285 | 23070A00101188 | FY | Frutal | Jaén | Pozo Alcón | 23070 | 1 | 1188 | 0,81 | 8095,449 |
| 6286 | 23070A00101189 | TA | Tierra arable | Jaén | Pozo Alcón | 23070 | 1 | 1189 | 0,539 | 5387,464 |
| 6287 | 23070A00101190 | OV | Olivar | Jaén | Pozo Alcón | 23070 | 1 | 1190 | 0,81 | 8099,33 |
| 6288 | 23070A00101191 | TA | Tierra arable | Jaén | Pozo Alcón | 23070 | 1 | 1191 | 0,036 | 361,161 |
| 6289 | 23070A00101192 | TA | Tierra arable | Jaén | Pozo Alcón | 23070 | 1 | 1192 | 0,13 | 1303,781 |
| 6290 | 23070A00101197 | OV | Olivar | Jaén | Pozo Alcón | 23070 | 1 | 1197 | 0,245 | 2452,296 |
| 6291 | 23070A00101198 | OV | Olivar | Jaén | Pozo Alcón | 23070 | 1 | 1198 | 0,095 | 948,22 |
| 6292 | 23070A00101199 | OV | Olivar | Jaén | Pozo Alcón | 23070 | 1 | 1199 | 0,927 | 9270,817 |
| 6293 | 23070A00101200 | OV | Olivar | Jaén | Pozo Alcón | 23070 | 1 | 1200 | 0,34 | 3396,674 |
| 6294 | 23070A00101201 | FY | Frutal | Jaén | Pozo Alcón | 23070 | 1 | 1201 | 0,089 | 892,441 |
| 6295 | 23070A00101201 | OV | Olivar | Jaén | Pozo Alcón | 23070 | 1 | 1201 | 4,073 | 40734,701 |
| 6296 | 23070A00108795 | OV | Olivar | Jaén | Pozo Alcón | 23070 | 1 | 8795 | 0,231 | 2310,826 |
| 6297 | 23070A00200003 | TA | Tierra arable | Jaén | Pozo Alcón | 23070 | 2 | 3 | 0,02 | 201,074 |
| 6298 | 23070A00200007 | FY | Frutal | Jaén | Pozo Alcón | 23070 | 2 | 7 | 0,012 | 124,577 |
| 6299 | 23070A00200008 | FY | Frutal | Jaén | Pozo Alcón | 23070 | 2 | 8 | 0,015 | 153,284 |
| 6300 | 23070A00200009 | FY | Frutal | Jaén | Pozo Alcón | 23070 | 2 | 9 | 0,011 | 113,058 |
| 6301 | 23070A00200010 | FY | Frutal | Jaén | Pozo Alcón | 23070 | 2 | 10 | 0,023 | 230,815 |
| 6302 | 23070A00200016 | FY | Frutal | Jaén | Pozo Alcón | 23070 | 2 | 16 | 0,029 | 286,272 |
| 6303 | 23070A00200020 | OV | Olivar | Jaén | Pozo Alcón | 23070 | 2 | 20 | 0,272 | 2715,39 |
| 6304 | 23070A00200021 | FY | Frutal | Jaén | Pozo Alcón | 23070 | 2 | 21 | 0,05 | 499,185 |
| 6305 | 23070A00200022 | FY | Frutal | Jaén | Pozo Alcón | 23070 | 2 | 22 | 0,094 | 935,353 |
| 6306 | 23070A00200022 | OV | Olivar | Jaén | Pozo Alcón | 23070 | 2 | 22 | 0,122 | 1224,363 |
| 6307 | 23070A00200023 | FY | Frutal | Jaén | Pozo Alcón | 23070 | 2 | 23 | 0,237 | 2366,396 |
| 6308 | 23070A00200023 | OV | Olivar | Jaén | Pozo Alcón | 23070 | 2 | 23 | 0,028 | 282,443 |
| 6309 | 23070A00200029 | OV | Olivar | Jaén | Pozo Alcón | 23070 | 2 | 29 | 0,002 | 17,331 |
| 6310 | 23070A00200029 | TA | Tierra arable | Jaén | Pozo Alcón | 23070 | 2 | 29 | 0,529 | 5292,789 |
| 6311 | 23070A00200031 | OV | Olivar | Jaén | Pozo Alcón | 23070 | 2 | 31 | 0,28 | 2803,918 |
| 6312 | 23070A00200032 | OV | Olivar | Jaén | Pozo Alcón | 23070 | 2 | 32 | 0,521 | 5206,948 |
| 6313 | 23070A00200034 | OV | Olivar | Jaén | Pozo Alcón | 23070 | 2 | 34 | 0,134 | 1338,475 |
| 6314 | 23070A00200035 | OV | Olivar | Jaén | Pozo Alcón | 23070 | 2 | 35 | 0,432 | 4321,518 |

| Nº | Ref. Catastral | CD Uso | Uso | Provincia | Municipio | Codigo INE | Polígono | Parcela | Area (ha) | Area ($m^2$) |
|---|---|---|---|---|---|---|---|---|---|---|
| 6315 | 23070A00200036 | OV | Olivar | Jaén | Pozo Alcón | 23070 | 2 | 36 | 0,558 | 5579,485 |
| 6316 | 23070A00200037 | OV | Olivar | Jaén | Pozo Alcón | 23070 | 2 | 37 | 0,283 | 2825,409 |
| 6317 | 23070A00200038 | OV | Olivar | Jaén | Pozo Alcón | 23070 | 2 | 38 | 0,202 | 2022,868 |
| 6318 | 23070A00200039 | OV | Olivar | Jaén | Pozo Alcón | 23070 | 2 | 39 | 0,273 | 2730,248 |
| 6319 | 23070A00200040 | OV | Olivar | Jaén | Pozo Alcón | 23070 | 2 | 40 | 0,186 | 1862,542 |
| 6320 | 23070A00200041 | OV | Olivar | Jaén | Pozo Alcón | 23070 | 2 | 41 | 0,283 | 2827,582 |
| 6321 | 23070A00200042 | OV | Olivar | Jaén | Pozo Alcón | 23070 | 2 | 42 | 0,258 | 2575,637 |
| 6322 | 23070A00200042 | TA | Tierra arable | Jaén | Pozo Alcón | 23070 | 2 | 42 | 0,1 | 996,603 |
| 6323 | 23070A00200043 | OV | Olivar | Jaén | Pozo Alcón | 23070 | 2 | 43 | 0,711 | 7106,212 |
| 6324 | 23070A00200044 | OV | Olivar | Jaén | Pozo Alcón | 23070 | 2 | 44 | 0,546 | 5464,878 |
| 6325 | 23070A00200045 | OV | Olivar | Jaén | Pozo Alcón | 23070 | 2 | 45 | 0,486 | 4862,113 |
| 6326 | 23070A00200046 | OV | Olivar | Jaén | Pozo Alcón | 23070 | 2 | 46 | 0,455 | 4553,652 |
| 6327 | 23070A00200047 | OV | Olivar | Jaén | Pozo Alcón | 23070 | 2 | 47 | 0,569 | 5693,642 |
| 6328 | 23070A00200048 | OV | Olivar | Jaén | Pozo Alcón | 23070 | 2 | 48 | 0,359 | 3594,725 |
| 6329 | 23070A00200049 | OV | Olivar | Jaén | Pozo Alcón | 23070 | 2 | 49 | 0,582 | 5817,299 |
| 6330 | 23070A00200050 | OV | Olivar | Jaén | Pozo Alcón | 23070 | 2 | 50 | 0,307 | 3069,097 |
| 6331 | 23070A00200051 | OV | Olivar | Jaén | Pozo Alcón | 23070 | 2 | 51 | 0,618 | 6183,183 |
| 6332 | 23070A00200052 | OV | Olivar | Jaén | Pozo Alcón | 23070 | 2 | 52 | 0,716 | 7159,405 |
| 6333 | 23070A00200053 | OV | Olivar | Jaén | Pozo Alcón | 23070 | 2 | 53 | 0,435 | 4346,337 |
| 6334 | 23070A00200054 | OV | Olivar | Jaén | Pozo Alcón | 23070 | 2 | 54 | 0,58 | 5802,103 |
| 6335 | 23070A00200055 | OV | Olivar | Jaén | Pozo Alcón | 23070 | 2 | 55 | 0,19 | 1896,77 |
| 6336 | 23070A00200056 | OV | Olivar | Jaén | Pozo Alcón | 23070 | 2 | 56 | 0,51 | 5097,973 |
| 6337 | 23070A00200057 | OV | Olivar | Jaén | Pozo Alcón | 23070 | 2 | 57 | 0,201 | 2010,042 |
| 6338 | 23070A00200058 | OV | Olivar | Jaén | Pozo Alcón | 23070 | 2 | 58 | 0,19 | 1895,389 |
| 6339 | 23070A00200059 | OV | Olivar | Jaén | Pozo Alcón | 23070 | 2 | 59 | 0,487 | 4866,523 |
| 6340 | 23070A00200060 | OV | Olivar | Jaén | Pozo Alcón | 23070 | 2 | 60 | 0,862 | 8618,085 |
| 6341 | 23070A00200061 | OV | Olivar | Jaén | Pozo Alcón | 23070 | 2 | 61 | 0,9 | 8995,405 |
| 6342 | 23070A00200062 | OV | Olivar | Jaén | Pozo Alcón | 23070 | 2 | 62 | 0,421 | 4209,207 |
| 6343 | 23070A00200063 | OV | Olivar | Jaén | Pozo Alcón | 23070 | 2 | 63 | 0,535 | 5354,129 |
| 6344 | 23070A00200064 | OV | Olivar | Jaén | Pozo Alcón | 23070 | 2 | 64 | 0,819 | 8185,955 |
| 6345 | 23070A00200065 | OV | Olivar | Jaén | Pozo Alcón | 23070 | 2 | 65 | 0,847 | 8470,119 |
| 6346 | 23070A00200066 | OV | Olivar | Jaén | Pozo Alcón | 23070 | 2 | 66 | 0,386 | 3863,959 |
| 6347 | 23070A00200067 | OV | Olivar | Jaén | Pozo Alcón | 23070 | 2 | 67 | 0,443 | 4429,057 |
| 6348 | 23070A00200068 | OV | Olivar | Jaén | Pozo Alcón | 23070 | 2 | 68 | 0,998 | 9977,923 |
| 6349 | 23070A00200069 | OV | Olivar | Jaén | Pozo Alcón | 23070 | 2 | 69 | 0,771 | 7712,261 |
| 6350 | 23070A00200070 | OV | Olivar | Jaén | Pozo Alcón | 23070 | 2 | 70 | 0,645 | 6451,174 |
| 6351 | 23070A00200071 | OV | Olivar | Jaén | Pozo Alcón | 23070 | 2 | 71 | 0,206 | 2055,462 |
| 6352 | 23070A00200072 | OV | Olivar | Jaén | Pozo Alcón | 23070 | 2 | 72 | 0,649 | 6486,793 |
| 6353 | 23070A00200073 | OV | Olivar | Jaén | Pozo Alcón | 23070 | 2 | 73 | 0,657 | 6573,221 |
| 6354 | 23070A00200074 | OV | Olivar | Jaén | Pozo Alcón | 23070 | 2 | 74 | 0,283 | 2834,813 |
| 6355 | 23070A00200076 | OV | Olivar | Jaén | Pozo Alcón | 23070 | 2 | 76 | 1,95 | 19504,06 |
| 6356 | 23070A00200077 | OV | Olivar | Jaén | Pozo Alcón | 23070 | 2 | 77 | 0,054 | 540,303 |
| 6357 | 23070A00200078 | OV | Olivar | Jaén | Pozo Alcón | 23070 | 2 | 78 | 0,044 | 444,641 |
| 6358 | 23070A00200079 | OV | Olivar | Jaén | Pozo Alcón | 23070 | 2 | 79 | 0,146 | 1462,398 |
| 6359 | 23070A00200080 | OV | Olivar | Jaén | Pozo Alcón | 23070 | 2 | 80 | 0,167 | 1672,73 |
| 6360 | 23070A00200081 | OV | Olivar | Jaén | Pozo Alcón | 23070 | 2 | 81 | 0,669 | 6692,991 |
| 6361 | 23070A00200083 | OV | Olivar | Jaén | Pozo Alcón | 23070 | 2 | 83 | 0,582 | 5818,464 |
| 6362 | 23070A00200084 | OV | Olivar | Jaén | Pozo Alcón | 23070 | 2 | 84 | 0,973 | 9727,319 |
| 6363 | 23070A00200085 | OV | Olivar | Jaén | Pozo Alcón | 23070 | 2 | 85 | 0,591 | 5906,771 |
| 6364 | 23070A00200086 | OV | Olivar | Jaén | Pozo Alcón | 23070 | 2 | 86 | 0,829 | 8286,214 |
| 6365 | 23070A00200087 | OV | Olivar | Jaén | Pozo Alcón | 23070 | 2 | 87 | 0,375 | 3751,879 |
| 6366 | 23070A00200088 | OV | Olivar | Jaén | Pozo Alcón | 23070 | 2 | 88 | 0,956 | 9555,375 |
| 6367 | 23070A00200089 | OV | Olivar | Jaén | Pozo Alcón | 23070 | 2 | 89 | 0,254 | 2539,441 |
| 6368 | 23070A00200090 | OV | Olivar | Jaén | Pozo Alcón | 23070 | 2 | 90 | 0,149 | 1493,873 |
| 6369 | 23070A00200091 | OV | Olivar | Jaén | Pozo Alcón | 23070 | 2 | 91 | 1,577 | 15773,103 |
| 6370 | 23070A00200093 | OV | Olivar | Jaén | Pozo Alcón | 23070 | 2 | 93 | 0,437 | 4374,498 |
| 6371 | 23070A00200094 | OV | Olivar | Jaén | Pozo Alcón | 23070 | 2 | 94 | 0,429 | 4286,075 |
| 6372 | 23070A00200095 | OV | Olivar | Jaén | Pozo Alcón | 23070 | 2 | 95 | 0,338 | 3377,755 |
| 6373 | 23070A00200096 | OV | Olivar | Jaén | Pozo Alcón | 23070 | 2 | 96 | 1,071 | 10705,468 |
| 6374 | 23070A00200097 | OV | Olivar | Jaén | Pozo Alcón | 23070 | 2 | 97 | 0,762 | 7619,347 |
| 6375 | 23070A00200098 | OV | Olivar | Jaén | Pozo Alcón | 23070 | 2 | 98 | 0,381 | 3806,956 |
| 6376 | 23070A00200099 | OV | Olivar | Jaén | Pozo Alcón | 23070 | 2 | 99 | 0,173 | 1729,856 |
| 6377 | 23070A00200100 | OV | Olivar | Jaén | Pozo Alcón | 23070 | 2 | 100 | 1,04 | 10396,032 |
| 6378 | 23070A00200101 | OV | Olivar | Jaén | Pozo Alcón | 23070 | 2 | 101 | 0,08 | 802,471 |
| 6379 | 23070A00200102 | OV | Olivar | Jaén | Pozo Alcón | 23070 | 2 | 102 | 0,208 | 2077,551 |
| 6380 | 23070A00200103 | OV | Olivar | Jaén | Pozo Alcón | 23070 | 2 | 103 | 0,773 | 7727,468 |
| 6381 | 23070A00200104 | OV | Olivar | Jaén | Pozo Alcón | 23070 | 2 | 104 | 0,182 | 1817,401 |
| 6382 | 23070A00200106 | OV | Olivar | Jaén | Pozo Alcón | 23070 | 2 | 106 | 1,249 | 12490,418 |
| 6383 | 23070A00200107 | OV | Olivar | Jaén | Pozo Alcón | 23070 | 2 | 107 | 1,652 | 16515,66 |
| 6384 | 23070A00200108 | OV | Olivar | Jaén | Pozo Alcón | 23070 | 2 | 108 | 1,018 | 10178,806 |
| 6385 | 23070A00200109 | OV | Olivar | Jaén | Pozo Alcón | 23070 | 2 | 109 | 0,852 | 8515,435 |
| 6386 | 23070A00200110 | OV | Olivar | Jaén | Pozo Alcón | 23070 | 2 | 110 | 0,483 | 4826,601 |
| 6387 | 23070A00200111 | OV | Olivar | Jaén | Pozo Alcón | 23070 | 2 | 111 | 0,474 | 4740,71 |
| 6388 | 23070A00200112 | OV | Olivar | Jaén | Pozo Alcón | 23070 | 2 | 112 | 2,213 | 22132,498 |
| 6389 | 23070A00200113 | OV | Olivar | Jaén | Pozo Alcón | 23070 | 2 | 113 | 2,069 | 20691,115 |
| 6390 | 23070A00200114 | OV | Olivar | Jaén | Pozo Alcón | 23070 | 2 | 114 | 0,695 | 6954,154 |
| 6391 | 23070A00200115 | OV | Olivar | Jaén | Pozo Alcón | 23070 | 2 | 115 | 0,476 | 4756,805 |
| 6392 | 23070A00200116 | OV | Olivar | Jaén | Pozo Alcón | 23070 | 2 | 116 | 0,325 | 3254,427 |
| 6393 | 23070A00200116 | TA | Tierra arable | Jaén | Pozo Alcón | 23070 | 2 | 116 | 0,054 | 543,344 |
| 6394 | 23070A00200117 | OV | Olivar | Jaén | Pozo Alcón | 23070 | 2 | 117 | 0,436 | 4357,603 |
| 6395 | 23070A00200118 | OV | Olivar | Jaén | Pozo Alcón | 23070 | 2 | 118 | 0,39 | 3900,769 |
| 6396 | 23070A00200118 | TA | Tierra arable | Jaén | Pozo Alcón | 23070 | 2 | 118 | 0,043 | 434,264 |

| Nº | Ref. Catastral | CD Uso | Uso | Provincia | Municipio | Codigo INE | Polígono | Parcela | Area (ha) | Area ($m^2$) |
|---|---|---|---|---|---|---|---|---|---|---|
| 6397 | 23070A00200119 | OV | Olivar | Jaén | Pozo Alcón | 23070 | 2 | 119 | 0,698 | 6975,773 |
| 6398 | 23070A00200120 | OV | Olivar | Jaén | Pozo Alcón | 23070 | 2 | 120 | 0,157 | 1568,217 |
| 6399 | 23070A00200121 | OV | Olivar | Jaén | Pozo Alcón | 23070 | 2 | 121 | 0,823 | 8231,961 |
| 6400 | 23070A00200122 | OV | Olivar | Jaén | Pozo Alcón | 23070 | 2 | 122 | 0,506 | 5063,501 |
| 6401 | 23070A00200123 | OV | Olivar | Jaén | Pozo Alcón | 23070 | 2 | 123 | 0,55 | 5501,153 |
| 6402 | 23070A00200124 | OV | Olivar | Jaén | Pozo Alcón | 23070 | 2 | 124 | 0,51 | 5100,746 |
| 6403 | 23070A00200125 | OV | Olivar | Jaén | Pozo Alcón | 23070 | 2 | 125 | 0,677 | 6772,416 |
| 6404 | 23070A00200126 | OV | Olivar | Jaén | Pozo Alcón | 23070 | 2 | 126 | 0,558 | 5584,081 |
| 6405 | 23070A00200127 | OV | Olivar | Jaén | Pozo Alcón | 23070 | 2 | 127 | 0,575 | 5752,194 |
| 6406 | 23070A00200128 | OV | Olivar | Jaén | Pozo Alcón | 23070 | 2 | 128 | 0,41 | 4099,018 |
| 6407 | 23070A00200129 | OV | Olivar | Jaén | Pozo Alcón | 23070 | 2 | 129 | 1,159 | 11591,985 |
| 6408 | 23070A00200130 | OV | Olivar | Jaén | Pozo Alcón | 23070 | 2 | 130 | 1,408 | 14077,423 |
| 6409 | 23070A00200131 | OV | Olivar | Jaén | Pozo Alcón | 23070 | 2 | 131 | 0,537 | 5367,996 |
| 6410 | 23070A00200132 | OV | Olivar | Jaén | Pozo Alcón | 23070 | 2 | 132 | 0,271 | 2710,738 |
| 6411 | 23070A00200133 | OV | Olivar | Jaén | Pozo Alcón | 23070 | 2 | 133 | 0,341 | 3410,749 |
| 6412 | 23070A00200134 | OV | Olivar | Jaén | Pozo Alcón | 23070 | 2 | 134 | 0,186 | 1864,954 |
| 6413 | 23070A00200135 | OV | Olivar | Jaén | Pozo Alcón | 23070 | 2 | 135 | 1,213 | 12127,438 |
| 6414 | 23070A00200136 | OV | Olivar | Jaén | Pozo Alcón | 23070 | 2 | 136 | 1,044 | 10440,13 |
| 6415 | 23070A00200137 | OV | Olivar | Jaén | Pozo Alcón | 23070 | 2 | 137 | 0,161 | 1613,652 |
| 6416 | 23070A00200138 | OV | Olivar | Jaén | Pozo Alcón | 23070 | 2 | 138 | 0,543 | 5425,45 |
| 6417 | 23070A00200139 | OV | Olivar | Jaén | Pozo Alcón | 23070 | 2 | 139 | 0,679 | 6791,526 |
| 6418 | 23070A00200140 | OV | Olivar | Jaén | Pozo Alcón | 23070 | 2 | 140 | 0,62 | 6197,912 |
| 6419 | 23070A00200141 | OV | Olivar | Jaén | Pozo Alcón | 23070 | 2 | 141 | 0,724 | 7241,431 |
| 6420 | 23070A00200142 | OV | Olivar | Jaén | Pozo Alcón | 23070 | 2 | 142 | 0,292 | 2924,412 |
| 6421 | 23070A00200143 | OV | Olivar | Jaén | Pozo Alcón | 23070 | 2 | 143 | 0,405 | 4054,151 |
| 6422 | 23070A00200144 | OV | Olivar | Jaén | Pozo Alcón | 23070 | 2 | 144 | 1,456 | 14564,627 |
| 6423 | 23070A00200145 | OV | Olivar | Jaén | Pozo Alcón | 23070 | 2 | 145 | 0,489 | 4894,432 |
| 6424 | 23070A00200146 | OV | Olivar | Jaén | Pozo Alcón | 23070 | 2 | 146 | 0,782 | 7815,298 |
| 6425 | 23070A00200147 | OV | Olivar | Jaén | Pozo Alcón | 23070 | 2 | 147 | 0,432 | 4318,909 |
| 6426 | 23070A00200148 | OV | Olivar | Jaén | Pozo Alcón | 23070 | 2 | 148 | 0,606 | 6055,542 |
| 6427 | 23070A00200149 | OV | Olivar | Jaén | Pozo Alcón | 23070 | 2 | 149 | 0,98 | 9796,004 |
| 6428 | 23070A00200150 | OV | Olivar | Jaén | Pozo Alcón | 23070 | 2 | 150 | 0,999 | 9985,672 |
| 6429 | 23070A00200151 | OV | Olivar | Jaén | Pozo Alcón | 23070 | 2 | 151 | 0,879 | 8790,892 |
| 6430 | 23070A00200152 | OV | Olivar | Jaén | Pozo Alcón | 23070 | 2 | 152 | 0,509 | 5085,303 |
| 6431 | 23070A00200153 | OV | Olivar | Jaén | Pozo Alcón | 23070 | 2 | 153 | 0,371 | 3705,899 |
| 6432 | 23070A00200154 | OV | Olivar | Jaén | Pozo Alcón | 23070 | 2 | 154 | 0,49 | 4895,458 |
| 6433 | 23070A00200155 | OV | Olivar | Jaén | Pozo Alcón | 23070 | 2 | 155 | 0,341 | 3406,779 |
| 6434 | 23070A00200156 | OV | Olivar | Jaén | Pozo Alcón | 23070 | 2 | 156 | 0,514 | 5138,138 |
| 6435 | 23070A00200157 | OV | Olivar | Jaén | Pozo Alcón | 23070 | 2 | 157 | 0,567 | 5671,951 |
| 6436 | 23070A00200158 | OV | Olivar | Jaén | Pozo Alcón | 23070 | 2 | 158 | 0,3 | 2996,22 |
| 6437 | 23070A00200159 | OV | Olivar | Jaén | Pozo Alcón | 23070 | 2 | 159 | 0,625 | 6254,213 |
| 6438 | 23070A00200160 | OV | Olivar | Jaén | Pozo Alcón | 23070 | 2 | 160 | 1,775 | 17750,331 |
| 6439 | 23070A00200162 | OV | Olivar | Jaén | Pozo Alcón | 23070 | 2 | 162 | 1,223 | 12225,307 |
| 6440 | 23070A00200163 | OV | Olivar | Jaén | Pozo Alcón | 23070 | 2 | 163 | 1,805 | 18047,69 |
| 6441 | 23070A00200164 | OV | Olivar | Jaén | Pozo Alcón | 23070 | 2 | 164 | 0,227 | 2274,401 |
| 6442 | 23070A00200165 | OV | Olivar | Jaén | Pozo Alcón | 23070 | 2 | 165 | 0,234 | 2341,303 |
| 6443 | 23070A00200166 | OV | Olivar | Jaén | Pozo Alcón | 23070 | 2 | 166 | 0,389 | 3893,002 |
| 6444 | 23070A00200167 | OV | Olivar | Jaén | Pozo Alcón | 23070 | 2 | 167 | 0,486 | 4855,934 |
| 6445 | 23070A00200169 | OV | Olivar | Jaén | Pozo Alcón | 23070 | 2 | 169 | 0,425 | 4251,916 |
| 6446 | 23070A00200170 | OV | Olivar | Jaén | Pozo Alcón | 23070 | 2 | 170 | 1,275 | 12750,864 |
| 6447 | 23070A00200171 | OV | Olivar | Jaén | Pozo Alcón | 23070 | 2 | 171 | 0,398 | 3976,281 |
| 6448 | 23070A00200172 | OV | Olivar | Jaén | Pozo Alcón | 23070 | 2 | 172 | 0,387 | 3869,502 |
| 6449 | 23070A00200173 | OV | Olivar | Jaén | Pozo Alcón | 23070 | 2 | 173 | 0,314 | 3139,043 |
| 6450 | 23070A00200174 | OV | Olivar | Jaén | Pozo Alcón | 23070 | 2 | 174 | 0,588 | 5884,992 |
| 6451 | 23070A00200175 | OV | Olivar | Jaén | Pozo Alcón | 23070 | 2 | 175 | 0,69 | 6901,138 |
| 6452 | 23070A00200176 | OV | Olivar | Jaén | Pozo Alcón | 23070 | 2 | 176 | 0,903 | 9026,847 |
| 6453 | 23070A00200177 | OV | Olivar | Jaén | Pozo Alcón | 23070 | 2 | 177 | 0,386 | 3863,582 |
| 6454 | 23070A00200178 | OV | Olivar | Jaén | Pozo Alcón | 23070 | 2 | 178 | 0,438 | 4377,763 |
| 6455 | 23070A00200179 | OV | Olivar | Jaén | Pozo Alcón | 23070 | 2 | 179 | 1,027 | 10267,432 |
| 6456 | 23070A00200180 | OV | Olivar | Jaén | Pozo Alcón | 23070 | 2 | 180 | 0,299 | 2987,456 |
| 6457 | 23070A00200181 | OV | Olivar | Jaén | Pozo Alcón | 23070 | 2 | 181 | 0,384 | 3840,23 |
| 6458 | 23070A00200182 | OV | Olivar | Jaén | Pozo Alcón | 23070 | 2 | 182 | 0,498 | 4976,042 |
| 6459 | 23070A00200183 | OV | Olivar | Jaén | Pozo Alcón | 23070 | 2 | 183 | 0,502 | 5024,46 |
| 6460 | 23070A00200184 | OV | Olivar | Jaén | Pozo Alcón | 23070 | 2 | 184 | 0,601 | 6006,773 |
| 6461 | 23070A00200185 | OV | Olivar | Jaén | Pozo Alcón | 23070 | 2 | 185 | 0,416 | 4162,462 |
| 6462 | 23070A00200186 | OV | Olivar | Jaén | Pozo Alcón | 23070 | 2 | 186 | 0,887 | 8871,346 |
| 6463 | 23070A00200187 | OV | Olivar | Jaén | Pozo Alcón | 23070 | 2 | 187 | 0,559 | 5588,547 |
| 6464 | 23070A00200188 | OV | Olivar | Jaén | Pozo Alcón | 23070 | 2 | 188 | 0,441 | 4410,116 |
| 6465 | 23070A00200189 | OV | Olivar | Jaén | Pozo Alcón | 23070 | 2 | 189 | 1,426 | 14256,366 |
| 6466 | 23070A00200190 | OV | Olivar | Jaén | Pozo Alcón | 23070 | 2 | 190 | 0,586 | 5855,044 |
| 6467 | 23070A00200191 | OV | Olivar | Jaén | Pozo Alcón | 23070 | 2 | 191 | 1,886 | 18859,195 |
| 6468 | 23070A00200192 | OV | Olivar | Jaén | Pozo Alcón | 23070 | 2 | 192 | 0,726 | 7263,312 |
| 6469 | 23070A00200193 | OV | Olivar | Jaén | Pozo Alcón | 23070 | 2 | 193 | 1,051 | 10509,951 |
| 6470 | 23070A00200194 | OV | Olivar | Jaén | Pozo Alcón | 23070 | 2 | 194 | 0,569 | 5688,743 |
| 6471 | 23070A00200195 | OV | Olivar | Jaén | Pozo Alcón | 23070 | 2 | 195 | 0,121 | 1213,523 |
| 6472 | 23070A00200196 | OV | Olivar | Jaén | Pozo Alcón | 23070 | 2 | 196 | 0,258 | 2577,49 |
| 6473 | 23070A00200197 | OV | Olivar | Jaén | Pozo Alcón | 23070 | 2 | 197 | 0,118 | 1175,032 |
| 6474 | 23070A00200198 | OV | Olivar | Jaén | Pozo Alcón | 23070 | 2 | 198 | 0,623 | 6231,322 |
| 6475 | 23070A00200199 | OV | Olivar | Jaén | Pozo Alcón | 23070 | 2 | 199 | 0,542 | 5423,83 |
| 6476 | 23070A00200204 | OV | Olivar | Jaén | Pozo Alcón | 23070 | 2 | 204 | 0,914 | 9136,063 |
| 6477 | 23070A00200205 | OV | Olivar | Jaén | Pozo Alcón | 23070 | 2 | 205 | 0,785 | 7853,546 |
| 6478 | 23070A00200206 | OV | Olivar | Jaén | Pozo Alcón | 23070 | 2 | 206 | 0,501 | 5014,91 |

| Nº | Ref. Catastral | CD Uso | Uso | Provincia | Municipio | Codigo INE | Polígono | Parcela | Area (ha) | Area ($m^2$) |
|---|---|---|---|---|---|---|---|---|---|---|
| 6479 | 23070A00200207 | OV | Olivar | Jaén | Pozo Alcón | 23070 | 2 | 207 | 0,385 | 3854,719 |
| 6480 | 23070A00200208 | OV | Olivar | Jaén | Pozo Alcón | 23070 | 2 | 208 | 0,566 | 5664,002 |
| 6481 | 23070A00200209 | OV | Olivar | Jaén | Pozo Alcón | 23070 | 2 | 209 | 0,9 | 9004,409 |
| 6482 | 23070A00200211 | OV | Olivar | Jaén | Pozo Alcón | 23070 | 2 | 211 | 5,039 | 50387,768 |
| 6483 | 23070A00200212 | OV | Olivar | Jaén | Pozo Alcón | 23070 | 2 | 212 | 0,253 | 2529,412 |
| 6484 | 23070A00200213 | OV | Olivar | Jaén | Pozo Alcón | 23070 | 2 | 213 | 0,464 | 4637,014 |
| 6485 | 23070A00200214 | OV | Olivar | Jaén | Pozo Alcón | 23070 | 2 | 214 | 0,369 | 3691,435 |
| 6486 | 23070A00200215 | OV | Olivar | Jaén | Pozo Alcón | 23070 | 2 | 215 | 0,288 | 2884,505 |
| 6487 | 23070A00200216 | OV | Olivar | Jaén | Pozo Alcón | 23070 | 2 | 216 | 0,252 | 2521,306 |
| 6488 | 23070A00200217 | OV | Olivar | Jaén | Pozo Alcón | 23070 | 2 | 217 | 0,72 | 7200,071 |
| 6489 | 23070A00200218 | OV | Olivar | Jaén | Pozo Alcón | 23070 | 2 | 218 | 4,664 | 46642,921 |
| 6490 | 23070A00200219 | OV | Olivar | Jaén | Pozo Alcón | 23070 | 2 | 219 | 1,131 | 11312,833 |
| 6491 | 23070A00200220 | OV | Olivar | Jaén | Pozo Alcón | 23070 | 2 | 220 | 3,874 | 38744,079 |
| 6492 | 23070A00200221 | OV | Olivar | Jaén | Pozo Alcón | 23070 | 2 | 221 | 0,13 | 1296,126 |
| 6493 | 23070A00200222 | OV | Olivar | Jaén | Pozo Alcón | 23070 | 2 | 222 | 0,166 | 1662,118 |
| 6494 | 23070A00200223 | OV | Olivar | Jaén | Pozo Alcón | 23070 | 2 | 223 | 0,907 | 9069,95 |
| 6495 | 23070A00200224 | OV | Olivar | Jaén | Pozo Alcón | 23070 | 2 | 224 | 0,285 | 2847,842 |
| 6496 | 23070A00200225 | OV | Olivar | Jaén | Pozo Alcón | 23070 | 2 | 225 | 0,237 | 2374,753 |
| 6497 | 23070A00200226 | OV | Olivar | Jaén | Pozo Alcón | 23070 | 2 | 226 | 0,273 | 2732,622 |
| 6498 | 23070A00200227 | OV | Olivar | Jaén | Pozo Alcón | 23070 | 2 | 227 | 0,325 | 3248,675 |
| 6499 | 23070A00200228 | OV | Olivar | Jaén | Pozo Alcón | 23070 | 2 | 228 | 0,369 | 3685,373 |
| 6500 | 23070A00200229 | OV | Olivar | Jaén | Pozo Alcón | 23070 | 2 | 229 | 0,329 | 3290,307 |
| 6501 | 23070A00200230 | OV | Olivar | Jaén | Pozo Alcón | 23070 | 2 | 230 | 0,219 | 2189,744 |
| 6502 | 23070A00200231 | OV | Olivar | Jaén | Pozo Alcón | 23070 | 2 | 231 | 0,253 | 2530,783 |
| 6503 | 23070A00200232 | OV | Olivar | Jaén | Pozo Alcón | 23070 | 2 | 232 | 0,195 | 1952,727 |
| 6504 | 23070A00200233 | OV | Olivar | Jaén | Pozo Alcón | 23070 | 2 | 233 | 0,333 | 3328,118 |
| 6505 | 23070A00200234 | OV | Olivar | Jaén | Pozo Alcón | 23070 | 2 | 234 | 0,35 | 3503,437 |
| 6506 | 23070A00200235 | OV | Olivar | Jaén | Pozo Alcón | 23070 | 2 | 235 | 0,47 | 4695,522 |
| 6507 | 23070A00200236 | OV | Olivar | Jaén | Pozo Alcón | 23070 | 2 | 236 | 0,391 | 3905,82 |
| 6508 | 23070A00200237 | OV | Olivar | Jaén | Pozo Alcón | 23070 | 2 | 237 | 0,962 | 9624,239 |
| 6509 | 23070A00200238 | OV | Olivar | Jaén | Pozo Alcón | 23070 | 2 | 238 | 0,615 | 6152,296 |
| 6510 | 23070A00200239 | OV | Olivar | Jaén | Pozo Alcón | 23070 | 2 | 239 | 0,575 | 5748,766 |
| 6511 | 23070A00200240 | OV | Olivar | Jaén | Pozo Alcón | 23070 | 2 | 240 | 0,758 | 7576,165 |
| 6512 | 23070A00200241 | OV | Olivar | Jaén | Pozo Alcón | 23070 | 2 | 241 | 1,101 | 11014,922 |
| 6513 | 23070A00200242 | OV | Olivar | Jaén | Pozo Alcón | 23070 | 2 | 242 | 0,466 | 4659,334 |
| 6514 | 23070A00200243 | OV | Olivar | Jaén | Pozo Alcón | 23070 | 2 | 243 | 0,503 | 5025,245 |
| 6515 | 23070A00200244 | OV | Olivar | Jaén | Pozo Alcón | 23070 | 2 | 244 | 0,784 | 7841,813 |
| 6516 | 23070A00200245 | OV | Olivar | Jaén | Pozo Alcón | 23070 | 2 | 245 | 0,759 | 7593,718 |
| 6517 | 23070A00200246 | OV | Olivar | Jaén | Pozo Alcón | 23070 | 2 | 246 | 0,401 | 4012,314 |
| 6518 | 23070A00200247 | OV | Olivar | Jaén | Pozo Alcón | 23070 | 2 | 247 | 0,896 | 8959,328 |
| 6519 | 23070A00200248 | OV | Olivar | Jaén | Pozo Alcón | 23070 | 2 | 248 | 0,411 | 4111,318 |
| 6520 | 23070A00200249 | OV | Olivar | Jaén | Pozo Alcón | 23070 | 2 | 249 | 0,525 | 5248,881 |
| 6521 | 23070A00200251 | OV | Olivar | Jaén | Pozo Alcón | 23070 | 2 | 251 | 0,572 | 5719,99 |
| 6522 | 23070A00200251 | TA | Tierra arable | Jaén | Pozo Alcón | 23070 | 2 | 251 | 0,073 | 727,771 |
| 6523 | 23070A00200252 | OV | Olivar | Jaén | Pozo Alcón | 23070 | 2 | 252 | 0,156 | 1558,672 |
| 6524 | 23070A00200253 | OV | Olivar | Jaén | Pozo Alcón | 23070 | 2 | 253 | 0,223 | 2231,932 |
| 6525 | 23070A00200255 | OV | Olivar | Jaén | Pozo Alcón | 23070 | 2 | 255 | 4,242 | 42418,768 |
| 6526 | 23070A00200256 | OV | Olivar | Jaén | Pozo Alcón | 23070 | 2 | 256 | 4,083 | 40825,443 |
| 6527 | 23070A00200257 | OV | Olivar | Jaén | Pozo Alcón | 23070 | 2 | 257 | 1,46 | 14603,369 |
| 6528 | 23070A00200258 | OV | Olivar | Jaén | Pozo Alcón | 23070 | 2 | 258 | 0,478 | 4784,986 |
| 6529 | 23070A00200260 | OV | Olivar | Jaén | Pozo Alcón | 23070 | 2 | 260 | 0,904 | 9043,55 |
| 6530 | 23070A00200261 | FY | Frutal | Jaén | Pozo Alcón | 23070 | 2 | 261 | 0,146 | 1457,761 |
| 6531 | 23070A00200261 | OV | Olivar | Jaén | Pozo Alcón | 23070 | 2 | 261 | 0,456 | 4555,386 |
| 6532 | 23070A00200262 | OV | Olivar | Jaén | Pozo Alcón | 23070 | 2 | 262 | 0,283 | 2832,797 |
| 6533 | 23070A00200263 | OV | Olivar | Jaén | Pozo Alcón | 23070 | 2 | 263 | 0,286 | 2861,416 |
| 6534 | 23070A00200264 | OV | Olivar | Jaén | Pozo Alcón | 23070 | 2 | 264 | 0,283 | 2829,593 |
| 6535 | 23070A00200265 | OV | Olivar | Jaén | Pozo Alcón | 23070 | 2 | 265 | 0,15 | 1502,328 |
| 6536 | 23070A00200266 | OV | Olivar | Jaén | Pozo Alcón | 23070 | 2 | 266 | 0,497 | 4968,821 |
| 6537 | 23070A00200268 | OV | Olivar | Jaén | Pozo Alcón | 23070 | 2 | 268 | 1,215 | 12153,812 |
| 6538 | 23070A00200269 | OV | Olivar | Jaén | Pozo Alcón | 23070 | 2 | 269 | 0,178 | 1781,326 |
| 6539 | 23070A00200270 | OV | Olivar | Jaén | Pozo Alcón | 23070 | 2 | 270 | 0,59 | 5902,718 |
| 6540 | 23070A00200271 | OV | Olivar | Jaén | Pozo Alcón | 23070 | 2 | 271 | 0,407 | 4068,082 |
| 6541 | 23070A00200272 | OV | Olivar | Jaén | Pozo Alcón | 23070 | 2 | 272 | 1,611 | 16113,004 |
| 6542 | 23070A00200273 | OV | Olivar | Jaén | Pozo Alcón | 23070 | 2 | 273 | 0,44 | 4403,285 |
| 6543 | 23070A00200385 | FY | Frutal | Jaén | Pozo Alcón | 23070 | 2 | 385 | 0,605 | 6054,102 |
| 6544 | 23070A00200385 | OV | Olivar | Jaén | Pozo Alcón | 23070 | 2 | 385 | 0,616 | 6159,043 |
| 6545 | 23070A00200396 | OV | Olivar | Jaén | Pozo Alcón | 23070 | 2 | 396 | 1,057 | 10568,2 |
| 6546 | 23070A00200397 | TA | Tierra arable | Jaén | Pozo Alcón | 23070 | 2 | 397 | 0,661 | 6610,774 |
| 6547 | 23070A00200398 | OV | Olivar | Jaén | Pozo Alcón | 23070 | 2 | 398 | 0,565 | 5646,196 |
| 6548 | 23070A00200399 | OV | Olivar | Jaén | Pozo Alcón | 23070 | 2 | 399 | 2,728 | 27279,325 |
| 6549 | 23070A00200400 | OV | Olivar | Jaén | Pozo Alcón | 23070 | 2 | 400 | 1,62 | 16203,521 |
| 6550 | 23070A00200400 | TA | Tierra arable | Jaén | Pozo Alcón | 23070 | 2 | 400 | 0,159 | 1593,531 |
| 6551 | 23070A00200407 | FY | Frutal | Jaén | Pozo Alcón | 23070 | 2 | 407 | 1,174 | 11735,495 |
| 6552 | 23070A00200414 | OV | Olivar | Jaén | Pozo Alcón | 23070 | 2 | 414 | 0,979 | 9792,738 |
| 6553 | 23070A00200422 | OV | Olivar | Jaén | Pozo Alcón | 23070 | 2 | 422 | 1,165 | 11651,253 |
| 6554 | 23070A00200430 | OV | Olivar | Jaén | Pozo Alcón | 23070 | 2 | 430 | 0,655 | 6546,373 |
| 6555 | 23070A00200458 | OV | Olivar | Jaén | Pozo Alcón | 23070 | 2 | 458 | 0,656 | 6557,109 |
| 6556 | 23070A00200460 | OV | Olivar | Jaén | Pozo Alcón | 23070 | 2 | 460 | 0,381 | 3814,038 |
| 6557 | 23070A00200494 | FS | Frutal de cáscara | Jaén | Pozo Alcón | 23070 | 2 | 494 | 0,008 | 84,185 |
| 6558 | 23070A00200494 | OV | Olivar | Jaén | Pozo Alcón | 23070 | 2 | 494 | 0,571 | 5714,293 |
| 6559 | 23070A00200499 | OV | Olivar | Jaén | Pozo Alcón | 23070 | 2 | 499 | 1,557 | 15568,22 |
| 6560 | 23070A00200501 | OV | Olivar | Jaén | Pozo Alcón | 23070 | 2 | 501 | 2,123 | 21233,104 |

| Nº | Ref. Catastral | CD Uso | Uso | Provincia | Municipio | Codigo INE | Polígono | Parcela | Area (ha) | Area ($m^2$) |
|---|---|---|---|---|---|---|---|---|---|---|
| 6561 | 23070A00200504 | FS | Frutal de cáscara | Jaén | Pozo Alcón | 23070 | 2 | 504 | 0,741 | 7406,946 |
| 6562 | 23070A00200505 | FS | Frutal de cáscara | Jaén | Pozo Alcón | 23070 | 2 | 505 | 0,268 | 2677,245 |
| 6563 | 23070A00200505 | FY | Frutal | Jaén | Pozo Alcón | 23070 | 2 | 505 | 0,452 | 4521,479 |
| 6564 | 23070A00200506 | FS | Frutal de cáscara | Jaén | Pozo Alcón | 23070 | 2 | 506 | 0,735 | 7348,94 |
| 6565 | 23070A00200507 | FS | Frutal de cáscara | Jaén | Pozo Alcón | 23070 | 2 | 507 | 0,752 | 7520,478 |
| 6566 | 23070A00200510 | FS | Frutal de cáscara | Jaén | Pozo Alcón | 23070 | 2 | 510 | 0,393 | 3926,106 |
| 6567 | 23070A00200511 | OV | Olivar | Jaén | Pozo Alcón | 23070 | 2 | 511 | 3,008 | 30081,289 |
| 6568 | 23070A00200512 | OV | Olivar | Jaén | Pozo Alcón | 23070 | 2 | 512 | 0,919 | 9190,562 |
| 6569 | 23070A00200515 | OV | Olivar | Jaén | Pozo Alcón | 23070 | 2 | 515 | 0,43 | 4297,552 |
| 6570 | 23070A00200524 | OV | Olivar | Jaén | Pozo Alcón | 23070 | 2 | 524 | 0,127 | 1270,214 |
| 6571 | 23070A00200525 | OV | Olivar | Jaén | Pozo Alcón | 23070 | 2 | 525 | 0,611 | 6106,023 |
| 6572 | 23070A00200527 | FY | Frutal | Jaén | Pozo Alcón | 23070 | 2 | 527 | 0,122 | 1218,299 |
| 6573 | 23070A00200527 | OV | Olivar | Jaén | Pozo Alcón | 23070 | 2 | 527 | 0,907 | 9071,965 |
| 6574 | 23070A00200528 | OV | Olivar | Jaén | Pozo Alcón | 23070 | 2 | 528 | 0,98 | 9800,876 |
| 6575 | 23070A00200529 | OV | Olivar | Jaén | Pozo Alcón | 23070 | 2 | 529 | 1,249 | 12492,314 |
| 6576 | 23070A00200530 | OV | Olivar | Jaén | Pozo Alcón | 23070 | 2 | 530 | 0,9 | 8997,748 |
| 6577 | 23070A00200531 | FS | Frutal de cáscara | Jaén | Pozo Alcón | 23070 | 2 | 531 | 0,461 | 4610,199 |
| 6578 | 23070A00200532 | OV | Olivar | Jaén | Pozo Alcón | 23070 | 2 | 532 | 0,957 | 9570,197 |
| 6579 | 23070A00200534 | OV | Olivar | Jaén | Pozo Alcón | 23070 | 2 | 534 | 1,432 | 14323,17 |
| 6580 | 23070A00200535 | OV | Olivar | Jaén | Pozo Alcón | 23070 | 2 | 535 | 0,366 | 3660,406 |
| 6581 | 23070A00200536 | OV | Olivar | Jaén | Pozo Alcón | 23070 | 2 | 536 | 0,416 | 4158,693 |
| 6582 | 23070A00200537 | OV | Olivar | Jaén | Pozo Alcón | 23070 | 2 | 537 | 0,606 | 6058,725 |
| 6583 | 23070A00200538 | OV | Olivar | Jaén | Pozo Alcón | 23070 | 2 | 538 | 0,533 | 5328,895 |
| 6584 | 23070A00200554 | OV | Olivar | Jaén | Pozo Alcón | 23070 | 2 | 554 | 0,546 | 5460,204 |
| 6585 | 23070A00200555 | OV | Olivar | Jaén | Pozo Alcón | 23070 | 2 | 555 | 0,652 | 6519,099 |
| 6586 | 23070A00200556 | OV | Olivar | Jaén | Pozo Alcón | 23070 | 2 | 556 | 0,689 | 6885,226 |
| 6587 | 23070A00200557 | FS | Frutal de cáscara | Jaén | Pozo Alcón | 23070 | 2 | 557 | 0,716 | 7158,181 |
| 6588 | 23070A00200588 | FS | Frutal de cáscara | Jaén | Pozo Alcón | 23070 | 2 | 588 | 0,708 | 7084,092 |
| 6589 | 23070A00200589 | FY | Frutal | Jaén | Pozo Alcón | 23070 | 2 | 589 | 0,628 | 6276,646 |
| 6590 | 23070A00200592 | OV | Olivar | Jaén | Pozo Alcón | 23070 | 2 | 592 | 0,522 | 5222,924 |
| 6591 | 23070A00200593 | FS | Frutal de cáscara | Jaén | Pozo Alcón | 23070 | 2 | 593 | 0,578 | 5784,187 |
| 6592 | 23070A00200594 | OV | Olivar | Jaén | Pozo Alcón | 23070 | 2 | 594 | 1,327 | 13272,69 |
| 6593 | 23070A00200595 | OV | Olivar | Jaén | Pozo Alcón | 23070 | 2 | 595 | 1,62 | 16198,936 |
| 6594 | 23070A00200596 | OV | Olivar | Jaén | Pozo Alcón | 23070 | 2 | 596 | 1,197 | 11966,845 |
| 6595 | 23070A00200597 | FY | Frutal | Jaén | Pozo Alcón | 23070 | 2 | 597 | 0,658 | 6578,275 |
| 6596 | 23070A00200598 | VI | Viñedo | Jaén | Pozo Alcón | 23070 | 2 | 598 | 0,297 | 2966,59 |
| 6597 | 23070A00200599 | OV | Olivar | Jaén | Pozo Alcón | 23070 | 2 | 599 | 1,067 | 10668,035 |
| 6598 | 23070A00200600 | FY | Frutal | Jaén | Pozo Alcón | 23070 | 2 | 600 | 1,439 | 14394,736 |
| 6599 | 23070A00200601 | OV | Olivar | Jaén | Pozo Alcón | 23070 | 2 | 601 | 0,917 | 9172,812 |
| 6600 | 23070A00200602 | FS | Frutal de cáscara | Jaén | Pozo Alcón | 23070 | 2 | 602 | 0,453 | 4531,934 |
| 6601 | 23070A00200603 | OV | Olivar | Jaén | Pozo Alcón | 23070 | 2 | 603 | 0,355 | 3547,522 |
| 6602 | 23070A00200604 | FS | Frutal de cáscara | Jaén | Pozo Alcón | 23070 | 2 | 604 | 1,458 | 14578,765 |
| 6603 | 23070A00200605 | OV | Olivar | Jaén | Pozo Alcón | 23070 | 2 | 605 | 0,54 | 5403,257 |
| 6604 | 23070A00200606 | OV | Olivar | Jaén | Pozo Alcón | 23070 | 2 | 606 | 0,877 | 8771,407 |
| 6605 | 23070A00200607 | FY | Frutal | Jaén | Pozo Alcón | 23070 | 2 | 607 | 0,401 | 4010,608 |
| 6606 | 23070A00200608 | FS | Frutal de cáscara | Jaén | Pozo Alcón | 23070 | 2 | 608 | 0,635 | 6354,609 |
| 6607 | 23070A00200610 | OV | Olivar | Jaén | Pozo Alcón | 23070 | 2 | 610 | 0,635 | 6354,797 |
| 6608 | 23070A00200611 | OV | Olivar | Jaén | Pozo Alcón | 23070 | 2 | 611 | 0,745 | 7454,493 |
| 6609 | 23070A00200612 | OV | Olivar | Jaén | Pozo Alcón | 23070 | 2 | 612 | 2,469 | 24694,355 |
| 6610 | 23070A00200615 | FY | Frutal | Jaén | Pozo Alcón | 23070 | 2 | 615 | 0,72 | 7196,159 |
| 6611 | 23070A00200616 | FY | Frutal | Jaén | Pozo Alcón | 23070 | 2 | 616 | 0,187 | 1868,195 |
| 6612 | 23070A00200618 | FS | Frutal de cáscara | Jaén | Pozo Alcón | 23070 | 2 | 618 | 0,352 | 3518,543 |
| 6613 | 23070A00200619 | OV | Olivar | Jaén | Pozo Alcón | 23070 | 2 | 619 | 0,949 | 9492,159 |
| 6614 | 23070A00200620 | FY | Frutal | Jaén | Pozo Alcón | 23070 | 2 | 620 | 0,405 | 4047,998 |
| 6615 | 23070A00200622 | OV | Olivar | Jaén | Pozo Alcón | 23070 | 2 | 622 | 1,929 | 19288,371 |
| 6616 | 23070A00200627 | FS | Frutal de cáscara | Jaén | Pozo Alcón | 23070 | 2 | 627 | 0,815 | 8148,169 |
| 6617 | 23070A00200629 | OV | Olivar | Jaén | Pozo Alcón | 23070 | 2 | 629 | 0,914 | 9144,041 |
| 6618 | 23070A00200630 | FS | Frutal de cáscara | Jaén | Pozo Alcón | 23070 | 2 | 630 | 0,959 | 9591,622 |
| 6619 | 23070A00200630 | FY | Frutal | Jaén | Pozo Alcón | 23070 | 2 | 630 | 0,554 | 5543,023 |
| 6620 | 23070A00200630 | OV | Olivar | Jaén | Pozo Alcón | 23070 | 2 | 630 | 3,601 | 36007,181 |
| 6621 | 23070A00200631 | FS | Frutal de cáscara | Jaén | Pozo Alcón | 23070 | 2 | 631 | 0,934 | 9343,168 |
| 6622 | 23070A00200632 | OC | Olivar-Cítricos | Jaén | Pozo Alcón | 23070 | 2 | 632 | 0,425 | 4254,907 |
| 6623 | 23070A00200633 | OV | Olivar | Jaén | Pozo Alcón | 23070 | 2 | 633 | 1,181 | 11809,835 |
| 6624 | 23070A00200634 | FY | Frutal | Jaén | Pozo Alcón | 23070 | 2 | 634 | 0,369 | 3689,571 |
| 6625 | 23070A00200635 | FY | Frutal | Jaén | Pozo Alcón | 23070 | 2 | 635 | 0,359 | 3590,799 |
| 6626 | 23070A00200636 | OV | Olivar | Jaén | Pozo Alcón | 23070 | 2 | 636 | 1,386 | 13857,975 |
| 6627 | 23070A00200640 | FS | Frutal de cáscara | Jaén | Pozo Alcón | 23070 | 2 | 640 | 0,62 | 6204,229 |
| 6628 | 23070A00200642 | OV | Olivar | Jaén | Pozo Alcón | 23070 | 2 | 642 | 0,775 | 7749,302 |
| 6629 | 23070A00200643 | OV | Olivar | Jaén | Pozo Alcón | 23070 | 2 | 643 | 0,862 | 8615,077 |
| 6630 | 23070A00200644 | FS | Frutal de cáscara | Jaén | Pozo Alcón | 23070 | 2 | 644 | 0,939 | 9388,197 |
| 6631 | 23070A00200644 | OV | Olivar | Jaén | Pozo Alcón | 23070 | 2 | 644 | 0,028 | 282,473 |
| 6632 | 23070A00200645 | OV | Olivar | Jaén | Pozo Alcón | 23070 | 2 | 645 | 0,822 | 8216,56 |
| 6633 | 23070A00200646 | FS | Frutal de cáscara | Jaén | Pozo Alcón | 23070 | 2 | 646 | 0,88 | 8798,874 |
| 6634 | 23070A00200646 | TA | Tierra arable | Jaén | Pozo Alcón | 23070 | 2 | 646 | 0,014 | 139,143 |
| 6635 | 23070A00200647 | OV | Olivar | Jaén | Pozo Alcón | 23070 | 2 | 647 | 0,519 | 5190,252 |
| 6636 | 23070A00200648 | OV | Olivar | Jaén | Pozo Alcón | 23070 | 2 | 648 | 0,359 | 3591,124 |
| 6637 | 23070A00200649 | OV | Olivar | Jaén | Pozo Alcón | 23070 | 2 | 649 | 0,508 | 5081,755 |
| 6638 | 23070A00200650 | OV | Olivar | Jaén | Pozo Alcón | 23070 | 2 | 650 | 0,626 | 6262,097 |
| 6639 | 23070A00200651 | OV | Olivar | Jaén | Pozo Alcón | 23070 | 2 | 651 | 0,472 | 4724,595 |
| 6640 | 23070A00200652 | OV | Olivar | Jaén | Pozo Alcón | 23070 | 2 | 652 | 0,228 | 2280,836 |
| 6641 | 23070A00200653 | FS | Frutal de cáscara | Jaén | Pozo Alcón | 23070 | 2 | 653 | 0,033 | 328,833 |
| 6642 | 23070A00200653 | OV | Olivar | Jaén | Pozo Alcón | 23070 | 2 | 653 | 0,463 | 4630,214 |

| Nº | Ref. Catastral | CD Uso | Uso | Provincia | Municipio | Codigo INE | Polígono | Parcela | Area (ha) | Area ($m^2$) |
|---|---|---|---|---|---|---|---|---|---|---|
| 6643 | 23070A00200654 | OV | Olivar | Jaén | Pozo Alcón | 23070 | 2 | 654 | 1,193 | 11933,51 |
| 6644 | 23070A00200656 | OV | Olivar | Jaén | Pozo Alcón | 23070 | 2 | 656 | 0,602 | 6024,999 |
| 6645 | 23070A00200657 | OV | Olivar | Jaén | Pozo Alcón | 23070 | 2 | 657 | 0,558 | 5575,168 |
| 6646 | 23070A00200658 | FS | Frutal de cáscara | Jaén | Pozo Alcón | 23070 | 2 | 658 | 0,515 | 5154,627 |
| 6647 | 23070A00200658 | OV | Olivar | Jaén | Pozo Alcón | 23070 | 2 | 658 | 0,075 | 746,196 |
| 6648 | 23070A00200659 | OV | Olivar | Jaén | Pozo Alcón | 23070 | 2 | 659 | 2,047 | 20465,811 |
| 6649 | 23070A00200661 | FS | Frutal de cáscara | Jaén | Pozo Alcón | 23070 | 2 | 661 | 0,939 | 9387,517 |
| 6650 | 23070A00200662 | FS | Frutal de cáscara | Jaén | Pozo Alcón | 23070 | 2 | 662 | 0,068 | 677,514 |
| 6651 | 23070A00200663 | FY | Frutal | Jaén | Pozo Alcón | 23070 | 2 | 663 | 0,339 | 3385,524 |
| 6652 | 23070A00200663 | OV | Olivar | Jaén | Pozo Alcón | 23070 | 2 | 663 | 0,27 | 2696,414 |
| 6653 | 23070A00200664 | OV | Olivar | Jaén | Pozo Alcón | 23070 | 2 | 664 | 0,738 | 7383,902 |
| 6654 | 23070A00200674 | FS | Frutal de cáscara | Jaén | Pozo Alcón | 23070 | 2 | 674 | 0,503 | 5033,64 |
| 6655 | 23070A00200675 | FY | Frutal | Jaén | Pozo Alcón | 23070 | 2 | 675 | 0,281 | 2809,807 |
| 6656 | 23070A00200678 | FS | Frutal de cáscara | Jaén | Pozo Alcón | 23070 | 2 | 678 | 0,811 | 8108,765 |
| 6657 | 23070A00200681 | FS | Frutal de cáscara | Jaén | Pozo Alcón | 23070 | 2 | 681 | 0,693 | 6934,3 |
| 6658 | 23070A00200682 | FS | Frutal de cáscara | Jaén | Pozo Alcón | 23070 | 2 | 682 | 1,593 | 15927,951 |
| 6659 | 23070A00200684 | FY | Frutal | Jaén | Pozo Alcón | 23070 | 2 | 684 | 1,223 | 12225,321 |
| 6660 | 23070A00200684 | OV | Olivar | Jaén | Pozo Alcón | 23070 | 2 | 684 | 0,025 | 245,769 |
| 6661 | 23070A00200685 | FS | Frutal de cáscara | Jaén | Pozo Alcón | 23070 | 2 | 685 | 1,051 | 10505,11 |
| 6662 | 23070A00200688 | OV | Olivar | Jaén | Pozo Alcón | 23070 | 2 | 688 | 1,533 | 15329,56 |
| 6663 | 23070A00200689 | FS | Frutal de cáscara | Jaén | Pozo Alcón | 23070 | 2 | 689 | 0,652 | 6516,773 |
| 6664 | 23070A00200689 | FY | Frutal | Jaén | Pozo Alcón | 23070 | 2 | 689 | 0,881 | 8808,789 |
| 6665 | 23070A00200690 | FS | Frutal de cáscara | Jaén | Pozo Alcón | 23070 | 2 | 690 | 0,609 | 6087,762 |
| 6666 | 23070A00200691 | FS | Frutal de cáscara | Jaén | Pozo Alcón | 23070 | 2 | 691 | 0,123 | 1227,852 |
| 6667 | 23070A00200694 | FS | Frutal | Jaén | Pozo Alcón | 23070 | 2 | 694 | 0,932 | 9324,431 |
| 6668 | 23070A00200696 | FS | Frutal de cáscara | Jaén | Pozo Alcón | 23070 | 2 | 696 | 1,028 | 10280,911 |
| 6669 | 23070A00200699 | FY | Frutal | Jaén | Pozo Alcón | 23070 | 2 | 699 | 0,008 | 81,377 |
| 6670 | 23070A00200699 | OV | Olivar | Jaén | Pozo Alcón | 23070 | 2 | 699 | 0,471 | 4706,053 |
| 6671 | 23070A00200707 | FS | Frutal de cáscara | Jaén | Pozo Alcón | 23070 | 2 | 707 | 0,095 | 948,679 |
| 6672 | 23070A00200707 | OV | Olivar | Jaén | Pozo Alcón | 23070 | 2 | 707 | 1,186 | 11858,04 |
| 6673 | 23070A00200708 | OV | Olivar | Jaén | Pozo Alcón | 23070 | 2 | 708 | 0,553 | 5527,943 |
| 6674 | 23070A00200752 | FS | Frutal de cáscara | Jaén | Pozo Alcón | 23070 | 2 | 752 | 0,016 | 161,946 |
| 6675 | 23070A00200752 | OV | Olivar | Jaén | Pozo Alcón | 23070 | 2 | 752 | 0,848 | 8484,215 |
| 6676 | 23070A00200753 | OV | Olivar | Jaén | Pozo Alcón | 23070 | 2 | 753 | 1,408 | 14077,813 |
| 6677 | 23070A00200754 | FS | Frutal de cáscara | Jaén | Pozo Alcón | 23070 | 2 | 754 | 3,293 | 32926,623 |
| 6678 | 23070A00200800 | OV | Olivar | Jaén | Pozo Alcón | 23070 | 2 | 800 | 0,945 | 9446,509 |
| 6679 | 23070A00200812 | OV | Olivar | Jaén | Pozo Alcón | 23070 | 2 | 812 | 1,495 | 14952,347 |
| 6680 | 23070A00200813 | OV | Olivar | Jaén | Pozo Alcón | 23070 | 2 | 813 | 1,237 | 12369,021 |
| 6681 | 23070A00200815 | OV | Olivar | Jaén | Pozo Alcón | 23070 | 2 | 815 | 0,323 | 3225,152 |
| 6682 | 23070A00200816 | OV | Olivar | Jaén | Pozo Alcón | 23070 | 2 | 816 | 0,399 | 3992,932 |
| 6683 | 23070A00200817 | OV | Olivar | Jaén | Pozo Alcón | 23070 | 2 | 817 | 0,272 | 2720,097 |
| 6684 | 23070A00200818 | OV | Olivar | Jaén | Pozo Alcón | 23070 | 2 | 818 | 0,486 | 4860,256 |
| 6685 | 23070A00200819 | OV | Olivar | Jaén | Pozo Alcón | 23070 | 2 | 819 | 0,329 | 3292,239 |
| 6686 | 23070A00200830 | OV | Olivar | Jaén | Pozo Alcón | 23070 | 2 | 830 | 1,302 | 13017,87 |
| 6687 | 23070A00200831 | OV | Olivar | Jaén | Pozo Alcón | 23070 | 2 | 831 | 1,251 | 12512,89 |
| 6688 | 23070A00200832 | FY | Frutal | Jaén | Pozo Alcón | 23070 | 2 | 832 | 0,127 | 1269,218 |
| 6689 | 23070A00200832 | OV | Olivar | Jaén | Pozo Alcón | 23070 | 2 | 832 | 2,557 | 25572,923 |
| 6690 | 23070A00200833 | OV | Olivar | Jaén | Pozo Alcón | 23070 | 2 | 833 | 1,181 | 11809,513 |
| 6691 | 23070A00200834 | FY | Frutal | Jaén | Pozo Alcón | 23070 | 2 | 834 | 0,271 | 2712,517 |
| 6692 | 23070A00200834 | OV | Olivar | Jaén | Pozo Alcón | 23070 | 2 | 834 | 0,617 | 6168,142 |
| 6693 | 23070A00200835 | FS | Frutal de cáscara | Jaén | Pozo Alcón | 23070 | 2 | 835 | 0,782 | 7822,472 |
| 6694 | 23070A00200835 | TA | Tierra arable | Jaén | Pozo Alcón | 23070 | 2 | 835 | 0,203 | 2028,818 |
| 6695 | 23070A00200836 | FS | Frutal de cáscara | Jaén | Pozo Alcón | 23070 | 2 | 836 | 0,415 | 4147,517 |
| 6696 | 23070A00200836 | OV | Olivar | Jaén | Pozo Alcón | 23070 | 2 | 836 | 0,043 | 429,741 |
| 6697 | 23070A00200837 | FS | Frutal de cáscara | Jaén | Pozo Alcón | 23070 | 2 | 837 | 0,931 | 9305,745 |
| 6698 | 23070A00200837 | OV | Olivar | Jaén | Pozo Alcón | 23070 | 2 | 837 | 0,017 | 173,407 |
| 6699 | 23070A00200838 | OV | Olivar | Jaén | Pozo Alcón | 23070 | 2 | 838 | 1,616 | 16162,537 |
| 6700 | 23070A00200839 | OV | Olivar | Jaén | Pozo Alcón | 23070 | 2 | 839 | 2,612 | 26116,27 |
| 6701 | 23070A00200843 | OV | Olivar | Jaén | Pozo Alcón | 23070 | 2 | 843 | 0,442 | 4415,24 |
| 6702 | 23070A00200850 | OV | Olivar | Jaén | Pozo Alcón | 23070 | 2 | 850 | 0,493 | 4928,406 |
| 6703 | 23070A00200851 | OV | Olivar | Jaén | Pozo Alcón | 23070 | 2 | 851 | 0,338 | 3378,036 |
| 6704 | 23070A00200852 | OV | Olivar | Jaén | Pozo Alcón | 23070 | 2 | 852 | 0,271 | 2714,66 |
| 6705 | 23070A00200857 | TA | Tierra arable | Jaén | Pozo Alcón | 23070 | 2 | 857 | 2,037 | 20365,254 |
| 6706 | 23070A00200872 | OV | Olivar | Jaén | Pozo Alcón | 23070 | 2 | 872 | 1,189 | 11889,453 |
| 6707 | 23070A00200874 | OV | Olivar | Jaén | Pozo Alcón | 23070 | 2 | 874 | 0,76 | 7601,529 |
| 6708 | 23070A00200876 | OV | Olivar | Jaén | Pozo Alcón | 23070 | 2 | 876 | 1,223 | 12228,482 |
| 6709 | 23070A00200877 | OV | Olivar | Jaén | Pozo Alcón | 23070 | 2 | 877 | 1,223 | 12229,963 |
| 6710 | 23070A00200878 | OV | Olivar | Jaén | Pozo Alcón | 23070 | 2 | 878 | 1,282 | 12822,437 |
| 6711 | 23070A00200879 | OV | Olivar | Jaén | Pozo Alcón | 23070 | 2 | 879 | 0,88 | 8801,035 |
| 6712 | 23070A00200880 | OV | Olivar | Jaén | Pozo Alcón | 23070 | 2 | 880 | 1,222 | 12218,494 |
| 6713 | 23070A00200881 | OV | Olivar | Jaén | Pozo Alcón | 23070 | 2 | 881 | 1,206 | 12055,158 |
| 6714 | 23070A00200892 | OV | Olivar | Jaén | Pozo Alcón | 23070 | 2 | 892 | 0,609 | 6090,497 |
| 6715 | 23070A00200904 | OV | Olivar | Jaén | Pozo Alcón | 23070 | 2 | 904 | 1,337 | 13368,055 |
| 6716 | 23070A00200904 | TA | Tierra arable | Jaén | Pozo Alcón | 23070 | 2 | 904 | 0,107 | 1072,133 |
| 6717 | 23070A00200905 | OV | Olivar | Jaén | Pozo Alcón | 23070 | 2 | 905 | 0,83 | 8296,045 |
| 6718 | 23070A00200909 | OV | Olivar | Jaén | Pozo Alcón | 23070 | 2 | 909 | 1,12 | 11203,351 |
| 6719 | 23070A00200910 | OV | Olivar | Jaén | Pozo Alcón | 23070 | 2 | 910 | 2,305 | 23054,096 |
| 6720 | 23070A00200912 | OV | Olivar | Jaén | Pozo Alcón | 23070 | 2 | 912 | 0,494 | 4940,178 |
| 6721 | 23070A00200913 | OV | Olivar | Jaén | Pozo Alcón | 23070 | 2 | 913 | 1,218 | 12180,033 |
| 6722 | 23070A00200916 | OV | Olivar | Jaén | Pozo Alcón | 23070 | 2 | 916 | 1,26 | 12597,489 |
| 6723 | 23070A00200954 | OV | Olivar | Jaén | Pozo Alcón | 23070 | 2 | 954 | 1,591 | 15911,307 |
| 6724 | 23070A00200959 | FS | Frutal de cáscara | Jaén | Pozo Alcón | 23070 | 2 | 959 | 0,322 | 3219,596 |

| Nº | Ref. Catastral | CD Uso | Uso | Provincia | Municipio | Codigo INE | Polígono | Parcela | Area (ha) | Area ($m^2$) |
|---|---|---|---|---|---|---|---|---|---|---|
| 6725 | 23070A00200959 | OV | Olivar | Jaén | Pozo Alcón | 23070 | 2 | 959 | 0,418 | 4180,311 |
| 6726 | 23070A00200960 | OV | Olivar | Jaén | Pozo Alcón | 23070 | 2 | 960 | 0,501 | 5009,806 |
| 6727 | 23070A00200961 | OV | Olivar | Jaén | Pozo Alcón | 23070 | 2 | 961 | 0,799 | 7985,205 |
| 6728 | 23070A00200962 | OV | Olivar | Jaén | Pozo Alcón | 23070 | 2 | 962 | 0,373 | 3727,55 |
| 6729 | 23070A00200962 | TA | Tierra arable | Jaén | Pozo Alcón | 23070 | 2 | 962 | 0,21 | 2103,986 |
| 6730 | 23070A00200964 | OV | Olivar | Jaén | Pozo Alcón | 23070 | 2 | 964 | 1,009 | 10092,299 |
| 6731 | 23070A00200967 | OV | Olivar | Jaén | Pozo Alcón | 23070 | 2 | 967 | 0,983 | 9827,945 |
| 6732 | 23070A00200969 | OV | Olivar | Jaén | Pozo Alcón | 23070 | 2 | 969 | 0,597 | 5968,574 |
| 6733 | 23070A00200970 | OV | Olivar | Jaén | Pozo Alcón | 23070 | 2 | 970 | 0,271 | 2709,995 |
| 6734 | 23070A00200971 | OV | Olivar | Jaén | Pozo Alcón | 23070 | 2 | 971 | 0,664 | 6637,531 |
| 6735 | 23070A00200972 | OV | Olivar | Jaén | Pozo Alcón | 23070 | 2 | 972 | 0,448 | 4480,98 |
| 6736 | 23070A00200973 | OV | Olivar | Jaén | Pozo Alcón | 23070 | 2 | 973 | 0,765 | 7650,838 |
| 6737 | 23070A00200980 | OV | Olivar | Jaén | Pozo Alcón | 23070 | 2 | 980 | 0,131 | 1310,693 |
| 6738 | 23070A00200982 | OV | Olivar | Jaén | Pozo Alcón | 23070 | 2 | 982 | 0,185 | 1851,844 |
| 6739 | 23070A00200983 | OV | Olivar | Jaén | Pozo Alcón | 23070 | 2 | 983 | 0,246 | 2463,099 |
| 6740 | 23070A00200984 | OV | Olivar | Jaén | Pozo Alcón | 23070 | 2 | 984 | 0,373 | 3730,981 |
| 6741 | 23070A00200985 | OV | Olivar | Jaén | Pozo Alcón | 23070 | 2 | 985 | 0,166 | 1660,316 |
| 6742 | 23070A00200986 | OV | Olivar | Jaén | Pozo Alcón | 23070 | 2 | 986 | 0,176 | 1758,967 |
| 6743 | 23070A00200987 | OV | Olivar | Jaén | Pozo Alcón | 23070 | 2 | 987 | 0,145 | 1448,865 |
| 6744 | 23070A00200990 | OV | Olivar | Jaén | Pozo Alcón | 23070 | 2 | 990 | 0,706 | 7059,868 |
| 6745 | 23070A00200991 | OV | Olivar | Jaén | Pozo Alcón | 23070 | 2 | 991 | 0,755 | 7554,546 |
| 6746 | 23070A00200992 | OV | Olivar | Jaén | Pozo Alcón | 23070 | 2 | 992 | 0,17 | 1704,001 |
| 6747 | 23070A00200993 | OV | Olivar | Jaén | Pozo Alcón | 23070 | 2 | 993 | 0,283 | 2828,798 |
| 6748 | 23070A00200994 | OV | Olivar | Jaén | Pozo Alcón | 23070 | 2 | 994 | 0,217 | 2171,103 |
| 6749 | 23070A00201009 | OV | Olivar | Jaén | Pozo Alcón | 23070 | 2 | 1009 | 0,475 | 4754,006 |
| 6750 | 23070A00201010 | OV | Olivar | Jaén | Pozo Alcón | 23070 | 2 | 1010 | 2,005 | 20051,415 |
| 6751 | 23070A00201011 | FS | Frutal de cáscara | Jaén | Pozo Alcón | 23070 | 2 | 1011 | 0,553 | 5525,87 |
| 6752 | 23070A00201012 | FS | Frutal de cáscara | Jaén | Pozo Alcón | 23070 | 2 | 1012 | 0,508 | 5078,325 |
| 6753 | 23070A00201013 | FY | Frutal | Jaén | Pozo Alcón | 23070 | 2 | 1013 | 0,806 | 8058,288 |
| 6754 | 23070A00201013 | OV | Olivar | Jaén | Pozo Alcón | 23070 | 2 | 1013 | 0,092 | 916,715 |
| 6755 | 23070A00201034 | FY | Frutal | Jaén | Pozo Alcón | 23070 | 2 | 1034 | 0,009 | 89,956 |
| 6756 | 23070A00201040 | OV | Olivar | Jaén | Pozo Alcón | 23070 | 2 | 1040 | 1,279 | 12790,384 |
| 6757 | 23070A00201041 | FY | Frutal | Jaén | Pozo Alcón | 23070 | 2 | 1041 | 0,255 | 2551,71 |
| 6758 | 23070A00201041 | OV | Olivar | Jaén | Pozo Alcón | 23070 | 2 | 1041 | 0,248 | 2480,112 |
| 6759 | 23070A00201044 | OV | Olivar | Jaén | Pozo Alcón | 23070 | 2 | 1044 | 0,113 | 1134,579 |
| 6760 | 23070A00201050 | OV | Olivar | Jaén | Pozo Alcón | 23070 | 2 | 1050 | 0,111 | 1114,276 |
| 6761 | 23070A00201051 | OV | Olivar | Jaén | Pozo Alcón | 23070 | 2 | 1051 | 0,163 | 1634,602 |
| 6762 | 23070A00201052 | OV | Olivar | Jaén | Pozo Alcón | 23070 | 2 | 1052 | 0,061 | 611,526 |
| 6763 | 23070A00201054 | OV | Olivar | Jaén | Pozo Alcón | 23070 | 2 | 1054 | 0,21 | 2101,162 |
| 6764 | 23070A00201055 | OV | Olivar | Jaén | Pozo Alcón | 23070 | 2 | 1055 | 0,278 | 2781,466 |
| 6765 | 23070A00201056 | OV | Olivar | Jaén | Pozo Alcón | 23070 | 2 | 1056 | 0,565 | 5649,543 |
| 6766 | 23070A00201057 | OV | Olivar | Jaén | Pozo Alcón | 23070 | 2 | 1057 | 0,146 | 1461,708 |
| 6767 | 23070A00201060 | OV | Olivar | Jaén | Pozo Alcón | 23070 | 2 | 1060 | 0,392 | 3920,531 |
| 6768 | 23070A00201061 | OV | Olivar | Jaén | Pozo Alcón | 23070 | 2 | 1061 | 0,181 | 1811,306 |
| 6769 | 23070A00201062 | OV | Olivar | Jaén | Pozo Alcón | 23070 | 2 | 1062 | 0,91 | 9102,073 |
| 6770 | 23070A00201062 | TA | Tierra arable | Jaén | Pozo Alcón | 23070 | 2 | 1062 | 0,055 | 551,065 |
| 6771 | 23070A00201063 | OV | Olivar | Jaén | Pozo Alcón | 23070 | 2 | 1063 | 0,095 | 952,549 |
| 6772 | 23070A00201064 | OV | Olivar | Jaén | Pozo Alcón | 23070 | 2 | 1064 | 0,297 | 2971,352 |
| 6773 | 23070A00201065 | OV | Olivar | Jaén | Pozo Alcón | 23070 | 2 | 1065 | 0,338 | 3375,848 |
| 6774 | 23070A00201068 | OV | Olivar | Jaén | Pozo Alcón | 23070 | 2 | 1068 | 0,803 | 8026,291 |
| 6775 | 23070A00201069 | OV | Olivar | Jaén | Pozo Alcón | 23070 | 2 | 1069 | 0,579 | 5793,954 |
| 6776 | 23070A00201072 | OV | Olivar | Jaén | Pozo Alcón | 23070 | 2 | 1072 | 0,526 | 5264,942 |
| 6777 | 23070A00201074 | OV | Olivar | Jaén | Pozo Alcón | 23070 | 2 | 1074 | 0,434 | 4344,135 |
| 6778 | 23070A00201075 | OV | Olivar | Jaén | Pozo Alcón | 23070 | 2 | 1075 | 0,375 | 3752,583 |
| 6779 | 23070A00201081 | FY | Frutal | Jaén | Pozo Alcón | 23070 | 2 | 1081 | 0,491 | 4907,866 |
| 6780 | 23070A00201082 | OV | Olivar | Jaén | Pozo Alcón | 23070 | 2 | 1082 | 0,239 | 2391,553 |
| 6781 | 23070A00201083 | FS | Frutal de cáscara | Jaén | Pozo Alcón | 23070 | 2 | 1083 | 0,593 | 5928,742 |
| 6782 | 23070A00201083 | OV | Olivar | Jaén | Pozo Alcón | 23070 | 2 | 1083 | 0,004 | 35,761 |
| 6783 | 23070A00201085 | OV | Olivar | Jaén | Pozo Alcón | 23070 | 2 | 1085 | 2,422 | 24217,144 |
| 6784 | 23070A00201086 | OV | Olivar | Jaén | Pozo Alcón | 23070 | 2 | 1086 | 0,297 | 2965,644 |
| 6785 | 23070A00201088 | OV | Olivar | Jaén | Pozo Alcón | 23070 | 2 | 1088 | 2,762 | 27616,859 |
| 6786 | 23070A00201089 | OV | Olivar | Jaén | Pozo Alcón | 23070 | 2 | 1089 | 2,268 | 22681,777 |
| 6787 | 23070A00201091 | TA | Tierra arable | Jaén | Pozo Alcón | 23070 | 2 | 1091 | 1,12 | 11202,311 |
| 6788 | 23070A00201092 | TA | Tierra arable | Jaén | Pozo Alcón | 23070 | 2 | 1092 | 1,378 | 13782,873 |
| 6789 | 23070A00201104 | OV | Olivar | Jaén | Pozo Alcón | 23070 | 2 | 1104 | 0,669 | 6692,584 |
| 6790 | 23070A00201110 | FS | Frutal de cáscara | Jaén | Pozo Alcón | 23070 | 2 | 1110 | 0,014 | 137,206 |
| 6791 | 23070A00201110 | OV | Olivar | Jaén | Pozo Alcón | 23070 | 2 | 1110 | 0,547 | 5474,819 |
| 6792 | 23070A00201111 | OV | Olivar | Jaén | Pozo Alcón | 23070 | 2 | 1111 | 0,538 | 5384,205 |
| 6793 | 23070A00201120 | FS | Frutal de cáscara | Jaén | Pozo Alcón | 23070 | 2 | 1120 | 0,303 | 3028,553 |
| 6794 | 23070A00201121 | OV | Olivar | Jaén | Pozo Alcón | 23070 | 2 | 1121 | 0,081 | 812,346 |
| 6795 | 23070A00201130 | OV | Olivar | Jaén | Pozo Alcón | 23070 | 2 | 1130 | 0,978 | 9781,197 |
| 6796 | 23070A00201131 | OV | Olivar | Jaén | Pozo Alcón | 23070 | 2 | 1131 | 1,157 | 11567,405 |
| 6797 | 23070A00201132 | OV | Olivar | Jaén | Pozo Alcón | 23070 | 2 | 1132 | 0,8 | 7999,305 |
| 6798 | 23070A00201133 | FL | Frutal de cáscara-Olivar | Jaén | Pozo Alcón | 23070 | 2 | 1133 | 0,766 | 7656,902 |
| 6799 | 23070A00201134 | OV | Olivar | Jaén | Pozo Alcón | 23070 | 2 | 1134 | 0,475 | 4747,515 |
| 6800 | 23070A00201135 | OV | Olivar | Jaén | Pozo Alcón | 23070 | 2 | 1135 | 0,463 | 4630,414 |
| 6801 | 23070A00201136 | OV | Olivar | Jaén | Pozo Alcón | 23070 | 2 | 1136 | 0,316 | 3159,429 |
| 6802 | 23070A00201137 | OV | Olivar | Jaén | Pozo Alcón | 23070 | 2 | 1137 | 1,3 | 12997,405 |
| 6803 | 23070A00201139 | OV | Olivar | Jaén | Pozo Alcón | 23070 | 2 | 1139 | 0,139 | 1390,857 |
| 6804 | 23070A00201140 | FS | Frutal de cáscara | Jaén | Pozo Alcón | 23070 | 2 | 1140 | 0,483 | 4831,758 |
| 6805 | 23070A00201146 | OV | Olivar | Jaén | Pozo Alcón | 23070 | 2 | 1146 | 0,069 | 692,694 |
| 6806 | 23070A00201148 | OV | Olivar | Jaén | Pozo Alcón | 23070 | 2 | 1148 | 0,037 | 372,28 |

| Nº | Ref. Catastral | CD Uso | Uso | Provincia | Municipio | Codigo INE | Polígono | Parcela | Area (ha) | Area ($m^2$) |
|---|---|---|---|---|---|---|---|---|---|---|
| 6807 | 23070A00201154 | OV | Olivar | Jaén | Pozo Alcón | 23070 | 2 | 1154 | 0,29 | 2900,596 |
| 6808 | 23070A00201155 | OV | Olivar | Jaén | Pozo Alcón | 23070 | 2 | 1155 | 0,574 | 5737,286 |
| 6809 | 23070A00201162 | OV | Olivar | Jaén | Pozo Alcón | 23070 | 2 | 1162 | 1,178 | 11780,669 |
| 6810 | 23070A00201164 | OV | Olivar | Jaén | Pozo Alcón | 23070 | 2 | 1164 | 0,291 | 2914,472 |
| 6811 | 23070A00201164 | TA | Tierra arable | Jaén | Pozo Alcón | 23070 | 2 | 1164 | 0,03 | 297,371 |
| 6812 | 23070A00201166 | OV | Olivar | Jaén | Pozo Alcón | 23070 | 2 | 1166 | 1,727 | 17272,397 |
| 6813 | 23070A00201167 | OV | Olivar | Jaén | Pozo Alcón | 23070 | 2 | 1167 | 0,472 | 4719,863 |
| 6814 | 23070A00201168 | OV | Olivar | Jaén | Pozo Alcón | 23070 | 2 | 1168 | 0,481 | 4814,386 |
| 6815 | 23070A00201169 | OV | Olivar | Jaén | Pozo Alcón | 23070 | 2 | 1169 | 0,547 | 5466,705 |
| 6816 | 23070A00201170 | OV | Olivar | Jaén | Pozo Alcón | 23070 | 2 | 1170 | 0,29 | 2904,096 |
| 6817 | 23070A00201170 | TA | Tierra arable | Jaén | Pozo Alcón | 23070 | 2 | 1170 | 0,003 | 29,175 |
| 6818 | 23070A00201171 | OV | Olivar | Jaén | Pozo Alcón | 23070 | 2 | 1171 | 0,319 | 3191,272 |
| 6819 | 23070A00201172 | OV | Olivar | Jaén | Pozo Alcón | 23070 | 2 | 1172 | 3,049 | 30493,566 |
| 6820 | 23070A00201178 | OV | Olivar | Jaén | Pozo Alcón | 23070 | 2 | 1178 | 2,634 | 26335,968 |
| 6821 | 23070A00201179 | OV | Olivar | Jaén | Pozo Alcón | 23070 | 2 | 1179 | 0,081 | 812,938 |
| 6822 | 23070A00201181 | OV | Olivar | Jaén | Pozo Alcón | 23070 | 2 | 1181 | 0,22 | 2200,517 |
| 6823 | 23070A00201185 | OV | Olivar | Jaén | Pozo Alcón | 23070 | 2 | 1185 | 0,846 | 8460,487 |
| 6824 | 23070A00201187 | OV | Olivar | Jaén | Pozo Alcón | 23070 | 2 | 1187 | 0,08 | 801,643 |
| 6825 | 23070A00201189 | OV | Olivar | Jaén | Pozo Alcón | 23070 | 2 | 1189 | 1,148 | 11476,213 |
| 6826 | 23070A00201190 | FS | Frutal de cáscara | Jaén | Pozo Alcón | 23070 | 2 | 1190 | 0,017 | 172,617 |
| 6827 | 23070A00201190 | OV | Olivar | Jaén | Pozo Alcón | 23070 | 2 | 1190 | 1,029 | 10289,911 |
| 6828 | 23070A00201191 | OV | Olivar | Jaén | Pozo Alcón | 23070 | 2 | 1191 | 0,375 | 3754,931 |
| 6829 | 23070A00201193 | OV | Olivar | Jaén | Pozo Alcón | 23070 | 2 | 1193 | 1,5 | 15000,635 |
| 6830 | 23070A00201194 | OV | Olivar | Jaén | Pozo Alcón | 23070 | 2 | 1194 | 1,818 | 18179,022 |
| 6831 | 23070A00201197 | OV | Olivar | Jaén | Pozo Alcón | 23070 | 2 | 1197 | 2,217 | 22172,684 |
| 6832 | 23070A00201202 | OV | Olivar | Jaén | Pozo Alcón | 23070 | 2 | 1202 | 0,77 | 7698,607 |
| 6833 | 23070A00300004 | OV | Olivar | Jaén | Pozo Alcón | 23070 | 3 | 4 | 0,216 | 2156,177 |
| 6834 | 23070A00300005 | FY | Frutal | Jaén | Pozo Alcón | 23070 | 3 | 5 | 0,379 | 3793,291 |
| 6835 | 23070A00300006 | FY | Frutal | Jaén | Pozo Alcón | 23070 | 3 | 6 | 0,067 | 667,186 |
| 6836 | 23070A00300008 | FY | Frutal | Jaén | Pozo Alcón | 23070 | 3 | 8 | 0,189 | 1887,78 |
| 6837 | 23070A00300009 | FY | Frutal | Jaén | Pozo Alcón | 23070 | 3 | 9 | 0,323 | 3225,086 |
| 6838 | 23070A00300010 | OV | Olivar | Jaén | Pozo Alcón | 23070 | 3 | 10 | 0,142 | 1419,581 |
| 6839 | 23070A00300011 | OV | Olivar | Jaén | Pozo Alcón | 23070 | 3 | 11 | 0,536 | 5355,524 |
| 6840 | 23070A00300012 | OV | Olivar | Jaén | Pozo Alcón | 23070 | 3 | 12 | 0,427 | 4269,208 |
| 6841 | 23070A00300015 | OV | Olivar | Jaén | Pozo Alcón | 23070 | 3 | 15 | 0,165 | 1647,912 |
| 6842 | 23070A00300016 | OV | Olivar | Jaén | Pozo Alcón | 23070 | 3 | 16 | 0,199 | 1987,094 |
| 6843 | 23070A00300017 | OV | Olivar | Jaén | Pozo Alcón | 23070 | 3 | 17 | 0,223 | 2225,467 |
| 6844 | 23070A00300019 | OV | Olivar | Jaén | Pozo Alcón | 23070 | 3 | 19 | 0,058 | 579,329 |
| 6845 | 23070A00300021 | OV | Olivar | Jaén | Pozo Alcón | 23070 | 3 | 21 | 0,069 | 691,947 |
| 6846 | 23070A00300023 | TA | Tierra arable | Jaén | Pozo Alcón | 23070 | 3 | 23 | 0,066 | 659,445 |
| 6847 | 23070A00300024 | OV | Olivar | Jaén | Pozo Alcón | 23070 | 3 | 24 | 0,729 | 7289,346 |
| 6848 | 23070A00300025 | OV | Olivar | Jaén | Pozo Alcón | 23070 | 3 | 25 | 0,501 | 5006,714 |
| 6849 | 23070A00300026 | OV | Olivar | Jaén | Pozo Alcón | 23070 | 3 | 26 | 0,56 | 5599,206 |
| 6850 | 23070A00300026 | TA | Tierra arable | Jaén | Pozo Alcón | 23070 | 3 | 26 | 0,104 | 1043,906 |
| 6851 | 23070A00300027 | OV | Olivar | Jaén | Pozo Alcón | 23070 | 3 | 27 | 0,436 | 4362,941 |
| 6852 | 23070A00300027 | TA | Tierra arable | Jaén | Pozo Alcón | 23070 | 3 | 27 | 0,441 | 4411,083 |
| 6853 | 23070A00300028 | OV | Olivar | Jaén | Pozo Alcón | 23070 | 3 | 28 | 0,611 | 6108,983 |
| 6854 | 23070A00300029 | OV | Olivar | Jaén | Pozo Alcón | 23070 | 3 | 29 | 1,071 | 10714,945 |
| 6855 | 23070A00300030 | OV | Olivar | Jaén | Pozo Alcón | 23070 | 3 | 30 | 0,531 | 5306,142 |
| 6856 | 23070A00300030 | TA | Tierra arable | Jaén | Pozo Alcón | 23070 | 3 | 30 | 0,047 | 470,606 |
| 6857 | 23070A00300031 | FS | Frutal de cáscara | Jaén | Pozo Alcón | 23070 | 3 | 31 | 0,03 | 295,102 |
| 6858 | 23070A00300031 | OV | Olivar | Jaén | Pozo Alcón | 23070 | 3 | 31 | 0,058 | 581,453 |
| 6859 | 23070A00300031 | TA | Tierra arable | Jaén | Pozo Alcón | 23070 | 3 | 31 | 0,123 | 1228,147 |
| 6860 | 23070A00300037 | OV | Olivar | Jaén | Pozo Alcón | 23070 | 3 | 37 | 0,169 | 1687,911 |
| 6861 | 23070A00300038 | OV | Olivar | Jaén | Pozo Alcón | 23070 | 3 | 38 | 0,5 | 4998,935 |
| 6862 | 23070A00300038 | TA | Tierra arable | Jaén | Pozo Alcón | 23070 | 3 | 38 | 0,171 | 1705,374 |
| 6863 | 23070A00300039 | OV | Olivar | Jaén | Pozo Alcón | 23070 | 3 | 39 | 0,377 | 3772,413 |
| 6864 | 23070A00300040 | FY | Frutal | Jaén | Pozo Alcón | 23070 | 3 | 40 | 0,789 | 7886,76 |
| 6865 | 23070A00300041 | OV | Olivar | Jaén | Pozo Alcón | 23070 | 3 | 41 | 0,596 | 5962,245 |
| 6866 | 23070A00300042 | OV | Olivar | Jaén | Pozo Alcón | 23070 | 3 | 42 | 0,482 | 4821,068 |
| 6867 | 23070A00300043 | OV | Olivar | Jaén | Pozo Alcón | 23070 | 3 | 43 | 0,842 | 8417,652 |
| 6868 | 23070A00300044 | OV | Olivar | Jaén | Pozo Alcón | 23070 | 3 | 44 | 0,69 | 6900,933 |
| 6869 | 23070A00300045 | OV | Olivar | Jaén | Pozo Alcón | 23070 | 3 | 45 | 1,242 | 12420,092 |
| 6870 | 23070A00300046 | OV | Olivar | Jaén | Pozo Alcón | 23070 | 3 | 46 | 0,246 | 2461,388 |
| 6871 | 23070A00300047 | OV | Olivar | Jaén | Pozo Alcón | 23070 | 3 | 47 | 0,438 | 4382,231 |
| 6872 | 23070A00300047 | TA | Tierra arable | Jaén | Pozo Alcón | 23070 | 3 | 47 | 0,022 | 219,86 |
| 6873 | 23070A00300048 | OV | Olivar | Jaén | Pozo Alcón | 23070 | 3 | 48 | 0,194 | 1940,394 |
| 6874 | 23070A00300049 | OV | Olivar | Jaén | Pozo Alcón | 23070 | 3 | 49 | 0,182 | 1823,134 |
| 6875 | 23070A00300049 | TA | Tierra arable | Jaén | Pozo Alcón | 23070 | 3 | 49 | 0,019 | 187,741 |
| 6876 | 23070A00300050 | OV | Olivar | Jaén | Pozo Alcón | 23070 | 3 | 50 | 0,613 | 6130,598 |
| 6877 | 23070A00300051 | OV | Olivar | Jaén | Pozo Alcón | 23070 | 3 | 51 | 0,674 | 6741,412 |
| 6878 | 23070A00300052 | OV | Olivar | Jaén | Pozo Alcón | 23070 | 3 | 52 | 0,218 | 2175,671 |
| 6879 | 23070A00300053 | OV | Olivar | Jaén | Pozo Alcón | 23070 | 3 | 53 | 0,381 | 3814,541 |
| 6880 | 23070A00300054 | OV | Olivar | Jaén | Pozo Alcón | 23070 | 3 | 54 | 0,346 | 3463,452 |
| 6881 | 23070A00300054 | TA | Tierra arable | Jaén | Pozo Alcón | 23070 | 3 | 54 | 0,501 | 5014,801 |
| 6882 | 23070A00300055 | OV | Olivar | Jaén | Pozo Alcón | 23070 | 3 | 55 | 0,122 | 1219,884 |
| 6883 | 23070A00300056 | FY | Frutal | Jaén | Pozo Alcón | 23070 | 3 | 56 | 0,132 | 1324,35 |
| 6884 | 23070A00300057 | FY | Frutal | Jaén | Pozo Alcón | 23070 | 3 | 57 | 0,007 | 65,972 |
| 6885 | 23070A00300057 | TA | Tierra arable | Jaén | Pozo Alcón | 23070 | 3 | 57 | 0,089 | 891,81 |
| 6886 | 23070A00300058 | OV | Olivar | Jaén | Pozo Alcón | 23070 | 3 | 58 | 0,218 | 2180,554 |
| 6887 | 23070A00300059 | OV | Olivar | Jaén | Pozo Alcón | 23070 | 3 | 59 | 0,28 | 2799,26 |
| 6888 | 23070A00300060 | OV | Olivar | Jaén | Pozo Alcón | 23070 | 3 | 60 | 0,316 | 3163,271 |

| Nº | Ref. Catastral | CD Uso | Uso | Provincia | Municipio | Codigo INE | Polígono | Parcela | Area (ha) | Area ($m^2$) |
|---|---|---|---|---|---|---|---|---|---|---|
| 6889 | 23070A00300060 | TA | Tierra arable | Jaén | Pozo Alcón | 23070 | 3 | 60 | 0,083 | 833,996 |
| 6890 | 23070A00300061 | OV | Olivar | Jaén | Pozo Alcón | 23070 | 3 | 61 | 0,163 | 1631,866 |
| 6891 | 23070A00300061 | TA | Tierra arable | Jaén | Pozo Alcón | 23070 | 3 | 61 | 0,21 | 2102,342 |
| 6892 | 23070A00300063 | OV | Olivar | Jaén | Pozo Alcón | 23070 | 3 | 63 | 0,238 | 2377,679 |
| 6893 | 23070A00300064 | OV | Olivar | Jaén | Pozo Alcón | 23070 | 3 | 64 | 0,278 | 2780,307 |
| 6894 | 23070A00300065 | FY | Frutal | Jaén | Pozo Alcón | 23070 | 3 | 65 | 0,132 | 1319,548 |
| 6895 | 23070A00300066 | OV | Olivar | Jaén | Pozo Alcón | 23070 | 3 | 66 | 0,224 | 2239,594 |
| 6896 | 23070A00300067 | OV | Olivar | Jaén | Pozo Alcón | 23070 | 3 | 67 | 0,238 | 2375,411 |
| 6897 | 23070A00300068 | OV | Olivar | Jaén | Pozo Alcón | 23070 | 3 | 68 | 0,241 | 2412,37 |
| 6898 | 23070A00300069 | OV | Olivar | Jaén | Pozo Alcón | 23070 | 3 | 69 | 0,176 | 1761,638 |
| 6899 | 23070A00300069 | TA | Tierra arable | Jaén | Pozo Alcón | 23070 | 3 | 69 | 0,022 | 224,437 |
| 6900 | 23070A00300070 | OV | Olivar | Jaén | Pozo Alcón | 23070 | 3 | 70 | 0,161 | 1606,722 |
| 6901 | 23070A00300071 | OV | Olivar | Jaén | Pozo Alcón | 23070 | 3 | 71 | 0,213 | 2125,351 |
| 6902 | 23070A00300072 | OV | Olivar | Jaén | Pozo Alcón | 23070 | 3 | 72 | 0,169 | 1685,005 |
| 6903 | 23070A00300073 | OV | Olivar | Jaén | Pozo Alcón | 23070 | 3 | 73 | 0,318 | 3176,849 |
| 6904 | 23070A00300076 | OV | Olivar | Jaén | Pozo Alcón | 23070 | 3 | 76 | 0,406 | 4055,5 |
| 6905 | 23070A00300076 | TA | Tierra arable | Jaén | Pozo Alcón | 23070 | 3 | 76 | 0,033 | 334,531 |
| 6906 | 23070A00300077 | OV | Olivar | Jaén | Pozo Alcón | 23070 | 3 | 77 | 0,156 | 1564,61 |
| 6907 | 23070A00300077 | TA | Tierra arable | Jaén | Pozo Alcón | 23070 | 3 | 77 | 0,07 | 702,099 |
| 6908 | 23070A00300078 | OV | Olivar | Jaén | Pozo Alcón | 23070 | 3 | 78 | 0,322 | 3219,6 |
| 6909 | 23070A00300079 | OV | Olivar | Jaén | Pozo Alcón | 23070 | 3 | 79 | 0,258 | 2581,012 |
| 6910 | 23070A00300080 | OV | Olivar | Jaén | Pozo Alcón | 23070 | 3 | 80 | 0,489 | 4887,348 |
| 6911 | 23070A00300081 | OV | Olivar | Jaén | Pozo Alcón | 23070 | 3 | 81 | 0,339 | 3389,743 |
| 6912 | 23070A00300082 | OV | Olivar | Jaén | Pozo Alcón | 23070 | 3 | 82 | 0,097 | 972,447 |
| 6913 | 23070A00300083 | OV | Olivar | Jaén | Pozo Alcón | 23070 | 3 | 83 | 0,309 | 3089,3 |
| 6914 | 23070A00300084 | FY | Frutal | Jaén | Pozo Alcón | 23070 | 3 | 84 | 0,304 | 3042,302 |
| 6915 | 23070A00300085 | OV | Olivar | Jaén | Pozo Alcón | 23070 | 3 | 85 | 0,367 | 3673,192 |
| 6916 | 23070A00300086 | FY | Frutal | Jaén | Pozo Alcón | 23070 | 3 | 86 | 0,193 | 1927,54 |
| 6917 | 23070A00300087 | FY | Frutal | Jaén | Pozo Alcón | 23070 | 3 | 87 | 0,031 | 308,996 |
| 6918 | 23070A00300088 | OV | Olivar | Jaén | Pozo Alcón | 23070 | 3 | 88 | 0,549 | 5485,973 |
| 6919 | 23070A00300089 | OV | Olivar | Jaén | Pozo Alcón | 23070 | 3 | 89 | 0,596 | 5963,54 |
| 6920 | 23070A00300090 | FY | Frutal | Jaén | Pozo Alcón | 23070 | 3 | 90 | 0,382 | 3823,309 |
| 6921 | 23070A00300090 | TA | Tierra arable | Jaén | Pozo Alcón | 23070 | 3 | 90 | 0,154 | 1543,984 |
| 6922 | 23070A00300091 | OV | Olivar | Jaén | Pozo Alcón | 23070 | 3 | 91 | 0,565 | 5653,473 |
| 6923 | 23070A00300092 | OV | Olivar | Jaén | Pozo Alcón | 23070 | 3 | 92 | 0,392 | 3916,998 |
| 6924 | 23070A00300093 | OV | Olivar | Jaén | Pozo Alcón | 23070 | 3 | 93 | 0,708 | 7083,494 |
| 6925 | 23070A00300094 | FY | Frutal | Jaén | Pozo Alcón | 23070 | 3 | 94 | 0,043 | 427,617 |
| 6926 | 23070A00300094 | OV | Olivar | Jaén | Pozo Alcón | 23070 | 3 | 94 | 0,21 | 2098,79 |
| 6927 | 23070A00300095 | FY | Frutal | Jaén | Pozo Alcón | 23070 | 3 | 95 | 0,136 | 1360,161 |
| 6928 | 23070A00300095 | OV | Olivar | Jaén | Pozo Alcón | 23070 | 3 | 95 | 0,451 | 4509,925 |
| 6929 | 23070A00300096 | FY | Frutal | Jaén | Pozo Alcón | 23070 | 3 | 96 | 0,047 | 465,098 |
| 6930 | 23070A00300096 | OV | Olivar | Jaén | Pozo Alcón | 23070 | 3 | 96 | 0,41 | 4102,103 |
| 6931 | 23070A00300096 | TA | Tierra arable | Jaén | Pozo Alcón | 23070 | 3 | 96 | 0,261 | 2605,733 |
| 6932 | 23070A00300097 | OV | Olivar | Jaén | Pozo Alcón | 23070 | 3 | 97 | 0,341 | 3414,54 |
| 6933 | 23070A00300097 | TA | Tierra arable | Jaén | Pozo Alcón | 23070 | 3 | 97 | 0,076 | 763,593 |
| 6934 | 23070A00300098 | OV | Olivar | Jaén | Pozo Alcón | 23070 | 3 | 98 | 0,319 | 3189,01 |
| 6935 | 23070A00300099 | OV | Olivar | Jaén | Pozo Alcón | 23070 | 3 | 99 | 0,587 | 5869,161 |
| 6936 | 23070A00300100 | OV | Olivar | Jaén | Pozo Alcón | 23070 | 3 | 100 | 0,486 | 4862,883 |
| 6937 | 23070A00300100 | TA | Tierra arable | Jaén | Pozo Alcón | 23070 | 3 | 100 | 0,118 | 1177,539 |
| 6938 | 23070A00300101 | OV | Olivar | Jaén | Pozo Alcón | 23070 | 3 | 101 | 0,498 | 4981,422 |
| 6939 | 23070A00300102 | OV | Olivar | Jaén | Pozo Alcón | 23070 | 3 | 102 | 0,216 | 2157,365 |
| 6940 | 23070A00300103 | OV | Olivar | Jaén | Pozo Alcón | 23070 | 3 | 103 | 0,401 | 4011,665 |
| 6941 | 23070A00300104 | OV | Olivar | Jaén | Pozo Alcón | 23070 | 3 | 104 | 0,861 | 8609,739 |
| 6942 | 23070A00300105 | OV | Olivar | Jaén | Pozo Alcón | 23070 | 3 | 105 | 0,112 | 1124,201 |
| 6943 | 23070A00300106 | OV | Olivar | Jaén | Pozo Alcón | 23070 | 3 | 106 | 0,194 | 1939,596 |
| 6944 | 23070A00300107 | OV | Olivar | Jaén | Pozo Alcón | 23070 | 3 | 107 | 0,161 | 1614,525 |
| 6945 | 23070A00300108 | OV | Olivar | Jaén | Pozo Alcón | 23070 | 3 | 108 | 0,137 | 1367,869 |
| 6946 | 23070A00300109 | OV | Olivar | Jaén | Pozo Alcón | 23070 | 3 | 109 | 0,208 | 2078,691 |
| 6947 | 23070A00300110 | OV | Olivar | Jaén | Pozo Alcón | 23070 | 3 | 110 | 0,343 | 3434,727 |
| 6948 | 23070A00300110 | TA | Tierra arable | Jaén | Pozo Alcón | 23070 | 3 | 110 | 0,027 | 273,926 |
| 6949 | 23070A00300111 | OV | Olivar | Jaén | Pozo Alcón | 23070 | 3 | 111 | 1,052 | 10518,316 |
| 6950 | 23070A00300112 | OV | Olivar | Jaén | Pozo Alcón | 23070 | 3 | 112 | 0,219 | 2191,478 |
| 6951 | 23070A00300113 | OV | Olivar | Jaén | Pozo Alcón | 23070 | 3 | 113 | 0,961 | 9606,242 |
| 6952 | 23070A00300114 | OV | Olivar | Jaén | Pozo Alcón | 23070 | 3 | 114 | 0,871 | 8708,953 |
| 6953 | 23070A00300115 | OV | Olivar | Jaén | Pozo Alcón | 23070 | 3 | 115 | 0,217 | 2168,617 |
| 6954 | 23070A00300116 | OV | Olivar | Jaén | Pozo Alcón | 23070 | 3 | 116 | 0,258 | 2581,451 |
| 6955 | 23070A00300117 | OV | Olivar | Jaén | Pozo Alcón | 23070 | 3 | 117 | 0,342 | 3422,365 |
| 6956 | 23070A00300118 | OV | Olivar | Jaén | Pozo Alcón | 23070 | 3 | 118 | 0,347 | 3469,481 |
| 6957 | 23070A00300119 | OV | Olivar | Jaén | Pozo Alcón | 23070 | 3 | 119 | 0,273 | 2733,308 |
| 6958 | 23070A00300120 | OV | Olivar | Jaén | Pozo Alcón | 23070 | 3 | 120 | 0,285 | 2849,624 |
| 6959 | 23070A00300121 | OV | Olivar | Jaén | Pozo Alcón | 23070 | 3 | 121 | 0,624 | 6239,591 |
| 6960 | 23070A00300122 | OV | Olivar | Jaén | Pozo Alcón | 23070 | 3 | 122 | 0,401 | 4006,491 |
| 6961 | 23070A00300123 | OV | Olivar | Jaén | Pozo Alcón | 23070 | 3 | 123 | 0,373 | 3727,537 |
| 6962 | 23070A00300124 | OV | Olivar | Jaén | Pozo Alcón | 23070 | 3 | 124 | 0,074 | 744,019 |
| 6963 | 23070A00300125 | OV | Olivar | Jaén | Pozo Alcón | 23070 | 3 | 125 | 0,166 | 1655,415 |
| 6964 | 23070A00300126 | TA | Tierra arable | Jaén | Pozo Alcón | 23070 | 3 | 126 | 0,036 | 357,22 |
| 6965 | 23070A00300127 | OV | Olivar | Jaén | Pozo Alcón | 23070 | 3 | 127 | 0,115 | 1150,601 |
| 6966 | 23070A00300127 | TA | Tierra arable | Jaén | Pozo Alcón | 23070 | 3 | 127 | 0,032 | 316,012 |
| 6967 | 23070A00300128 | OV | Olivar | Jaén | Pozo Alcón | 23070 | 3 | 128 | 0,141 | 1408,277 |
| 6968 | 23070A00300129 | OV | Olivar | Jaén | Pozo Alcón | 23070 | 3 | 129 | 0,347 | 3473,493 |
| 6969 | 23070A00300129 | TA | Tierra arable | Jaén | Pozo Alcón | 23070 | 3 | 129 | 0,177 | 1767,945 |
| 6970 | 23070A00300130 | OV | Olivar | Jaén | Pozo Alcón | 23070 | 3 | 130 | 0,222 | 2221,048 |

| Nº | Ref. Catastral | CD Uso | Uso | Provincia | Municipio | Codigo INE | Polígono | Parcela | Area (ha) | Area ($m^2$) |
|---|---|---|---|---|---|---|---|---|---|---|
| 6971 | 23070A00300131 | OV | Olivar | Jaén | Pozo Alcón | 23070 | 3 | 131 | 0,047 | 470,288 |
| 6972 | 23070A00300132 | OV | Olivar | Jaén | Pozo Alcón | 23070 | 3 | 132 | 0,423 | 4231,576 |
| 6973 | 23070A00300133 | OV | Olivar | Jaén | Pozo Alcón | 23070 | 3 | 133 | 0,734 | 7341,198 |
| 6974 | 23070A00300134 | OV | Olivar | Jaén | Pozo Alcón | 23070 | 3 | 134 | 0,392 | 3919,706 |
| 6975 | 23070A00300135 | OV | Olivar | Jaén | Pozo Alcón | 23070 | 3 | 135 | 0,591 | 5910,133 |
| 6976 | 23070A00300136 | OV | Olivar | Jaén | Pozo Alcón | 23070 | 3 | 136 | 0,334 | 3341,677 |
| 6977 | 23070A00300136 | TA | Tierra arable | Jaén | Pozo Alcón | 23070 | 3 | 136 | 0,096 | 957,24 |
| 6978 | 23070A00300137 | OV | Olivar | Jaén | Pozo Alcón | 23070 | 3 | 137 | 0,331 | 3305,7 |
| 6979 | 23070A00300138 | OV | Olivar | Jaén | Pozo Alcón | 23070 | 3 | 138 | 0,321 | 3205,221 |
| 6980 | 23070A00300139 | OV | Olivar | Jaén | Pozo Alcón | 23070 | 3 | 139 | 0,505 | 5054,338 |
| 6981 | 23070A00300140 | OV | Olivar | Jaén | Pozo Alcón | 23070 | 3 | 140 | 1,854 | 18535,72 |
| 6982 | 23070A00300140 | TA | Tierra arable | Jaén | Pozo Alcón | 23070 | 3 | 140 | 0,106 | 1061,375 |
| 6983 | 23070A00300142 | OV | Olivar | Jaén | Pozo Alcón | 23070 | 3 | 142 | 0,561 | 5610,151 |
| 6984 | 23070A00300142 | TA | Tierra arable | Jaén | Pozo Alcón | 23070 | 3 | 142 | 0,355 | 3553,537 |
| 6985 | 23070A00300143 | OV | Olivar | Jaén | Pozo Alcón | 23070 | 3 | 143 | 0,359 | 3585,324 |
| 6986 | 23070A00300143 | TA | Tierra arable | Jaén | Pozo Alcón | 23070 | 3 | 143 | 0,025 | 252,473 |
| 6987 | 23070A00300144 | OV | Olivar | Jaén | Pozo Alcón | 23070 | 3 | 144 | 0,305 | 3051,172 |
| 6988 | 23070A00300144 | TA | Tierra arable | Jaén | Pozo Alcón | 23070 | 3 | 144 | 0,048 | 481,29 |
| 6989 | 23070A00300145 | OV | Olivar | Jaén | Pozo Alcón | 23070 | 3 | 145 | 0,842 | 8423,583 |
| 6990 | 23070A00300146 | OV | Olivar | Jaén | Pozo Alcón | 23070 | 3 | 146 | 1,029 | 10288,308 |
| 6991 | 23070A00300147 | FS | Frutal de cáscara | Jaén | Pozo Alcón | 23070 | 3 | 147 | 0,28 | 2801,116 |
| 6992 | 23070A00300147 | OV | Olivar | Jaén | Pozo Alcón | 23070 | 3 | 147 | 0,011 | 105,425 |
| 6993 | 23070A00300148 | OV | Olivar | Jaén | Pozo Alcón | 23070 | 3 | 148 | 0,919 | 9186,868 |
| 6994 | 23070A00300149 | OV | Olivar | Jaén | Pozo Alcón | 23070 | 3 | 149 | 0,958 | 9575,762 |
| 6995 | 23070A00300150 | OV | Olivar | Jaén | Pozo Alcón | 23070 | 3 | 150 | 0,344 | 3444,786 |
| 6996 | 23070A00300151 | FS | Frutal de cáscara | Jaén | Pozo Alcón | 23070 | 3 | 151 | 0,4 | 3998,971 |
| 6997 | 23070A00300152 | OV | Olivar | Jaén | Pozo Alcón | 23070 | 3 | 152 | 0,447 | 4473,272 |
| 6998 | 23070A00300153 | OV | Olivar | Jaén | Pozo Alcón | 23070 | 3 | 153 | 0,508 | 5077,368 |
| 6999 | 23070A00300155 | FS | Frutal de cáscara | Jaén | Pozo Alcón | 23070 | 3 | 155 | 0,833 | 8329,594 |
| 7000 | 23070A00300157 | OV | Olivar | Jaén | Pozo Alcón | 23070 | 3 | 157 | 0,9 | 8996,938 |
| 7001 | 23070A00300158 | FS | Frutal de cáscara | Jaén | Pozo Alcón | 23070 | 3 | 158 | 0,864 | 8635,162 |
| 7002 | 23070A00300159 | OV | Olivar | Jaén | Pozo Alcón | 23070 | 3 | 159 | 0,006 | 57,909 |
| 7003 | 23070A00300159 | TA | Tierra arable | Jaén | Pozo Alcón | 23070 | 3 | 159 | 1,006 | 10061,37 |
| 7004 | 23070A00300160 | TA | Tierra arable | Jaén | Pozo Alcón | 23070 | 3 | 160 | 1,18 | 11798,161 |
| 7005 | 23070A00300161 | TA | Tierra arable | Jaén | Pozo Alcón | 23070 | 3 | 161 | 1,809 | 18088,058 |
| 7006 | 23070A00300162 | OV | Olivar | Jaén | Pozo Alcón | 23070 | 3 | 162 | 1,049 | 10490,678 |
| 7007 | 23070A00300163 | OV | Olivar | Jaén | Pozo Alcón | 23070 | 3 | 163 | 0,332 | 3316,888 |
| 7008 | 23070A00300164 | OV | Olivar | Jaén | Pozo Alcón | 23070 | 3 | 164 | 0,584 | 5841,706 |
| 7009 | 23070A00300167 | FS | Frutal de cáscara | Jaén | Pozo Alcón | 23070 | 3 | 167 | 1,019 | 10193,628 |
| 7010 | 23070A00300171 | OV | Olivar | Jaén | Pozo Alcón | 23070 | 3 | 171 | 0,679 | 6791,112 |
| 7011 | 23070A00300172 | OV | Olivar | Jaén | Pozo Alcón | 23070 | 3 | 172 | 0,746 | 7464,709 |
| 7012 | 23070A00300173 | OV | Olivar | Jaén | Pozo Alcón | 23070 | 3 | 173 | 1,82 | 18198,521 |
| 7013 | 23070A00300174 | FY | Frutal | Jaén | Pozo Alcón | 23070 | 3 | 174 | 0,165 | 1650,218 |
| 7014 | 23070A00300174 | OV | Olivar | Jaén | Pozo Alcón | 23070 | 3 | 174 | 0,314 | 3135,311 |
| 7015 | 23070A00300175 | OV | Olivar | Jaén | Pozo Alcón | 23070 | 3 | 175 | 1,267 | 12665,091 |
| 7016 | 23070A00300176 | OV | Olivar | Jaén | Pozo Alcón | 23070 | 3 | 176 | 0,448 | 4477,211 |
| 7017 | 23070A00300177 | OV | Olivar | Jaén | Pozo Alcón | 23070 | 3 | 177 | 0,303 | 3029,145 |
| 7018 | 23070A00300180 | FY | Frutal | Jaén | Pozo Alcón | 23070 | 3 | 180 | 0,438 | 4380,473 |
| 7019 | 23070A00300181 | FS | Frutal de cáscara | Jaén | Pozo Alcón | 23070 | 3 | 181 | 0,22 | 2199,993 |
| 7020 | 23070A00300184 | OV | Olivar | Jaén | Pozo Alcón | 23070 | 3 | 184 | 0,609 | 6091,764 |
| 7021 | 23070A00300186 | OV | Olivar | Jaén | Pozo Alcón | 23070 | 3 | 186 | 0,803 | 8026,102 |
| 7022 | 23070A00300187 | OV | Olivar | Jaén | Pozo Alcón | 23070 | 3 | 187 | 0,531 | 5306,674 |
| 7023 | 23070A00300191 | OV | Olivar | Jaén | Pozo Alcón | 23070 | 3 | 191 | 0,392 | 3921,328 |
| 7024 | 23070A00300198 | OV | Olivar | Jaén | Pozo Alcón | 23070 | 3 | 198 | 0,594 | 5938,593 |
| 7025 | 23070A00300199 | OV | Olivar | Jaén | Pozo Alcón | 23070 | 3 | 199 | 0,777 | 7768,729 |
| 7026 | 23070A00300201 | OV | Olivar | Jaén | Pozo Alcón | 23070 | 3 | 201 | 1,102 | 11015,508 |
| 7027 | 23070A00300204 | OV | Olivar | Jaén | Pozo Alcón | 23070 | 3 | 204 | 0,808 | 8081,198 |
| 7028 | 23070A00300207 | OV | Olivar | Jaén | Pozo Alcón | 23070 | 3 | 207 | 1,069 | 10689,662 |
| 7029 | 23070A00300209 | OV | Olivar | Jaén | Pozo Alcón | 23070 | 3 | 209 | 0,802 | 8020,964 |
| 7030 | 23070A00300213 | OV | Olivar | Jaén | Pozo Alcón | 23070 | 3 | 213 | 0,747 | 7473,524 |
| 7031 | 23070A00300216 | OV | Olivar | Jaén | Pozo Alcón | 23070 | 3 | 216 | 0,675 | 6752,013 |
| 7032 | 23070A00300217 | FY | Frutal | Jaén | Pozo Alcón | 23070 | 3 | 217 | 0,272 | 2716,303 |
| 7033 | 23070A00300217 | OV | Olivar | Jaén | Pozo Alcón | 23070 | 3 | 217 | 0,228 | 2282,401 |
| 7034 | 23070A00300218 | OV | Olivar | Jaén | Pozo Alcón | 23070 | 3 | 218 | 0,709 | 7092,809 |
| 7035 | 23070A00300219 | OV | Olivar | Jaén | Pozo Alcón | 23070 | 3 | 219 | 0,954 | 9536,792 |
| 7036 | 23070A00300220 | FL | Frutal de cáscara-Olivar | Jaén | Pozo Alcón | 23070 | 3 | 220 | 0,082 | 822,871 |
| 7037 | 23070A00300220 | OV | Olivar | Jaén | Pozo Alcón | 23070 | 3 | 220 | 1,651 | 16508,833 |
| 7038 | 23070A00300228 | OV | Olivar | Jaén | Pozo Alcón | 23070 | 3 | 228 | 0,593 | 5931,409 |
| 7039 | 23070A00300229 | OV | Olivar | Jaén | Pozo Alcón | 23070 | 3 | 229 | 0,516 | 5162,647 |
| 7040 | 23070A00300243 | FS | Frutal de cáscara | Jaén | Pozo Alcón | 23070 | 3 | 243 | 1,203 | 12033,581 |
| 7041 | 23070A00300243 | FY | Frutal | Jaén | Pozo Alcón | 23070 | 3 | 243 | 0,429 | 4294,824 |
| 7042 | 23070A00300247 | FS | Frutal de cáscara | Jaén | Pozo Alcón | 23070 | 3 | 247 | 0,317 | 3165,32 |
| 7043 | 23070A00300247 | TA | Tierra arable | Jaén | Pozo Alcón | 23070 | 3 | 247 | 0,131 | 1306,622 |
| 7044 | 23070A00300248 | FS | Frutal de cáscara | Jaén | Pozo Alcón | 23070 | 3 | 248 | 0,655 | 6547,077 |
| 7045 | 23070A00300254 | OV | Olivar | Jaén | Pozo Alcón | 23070 | 3 | 254 | 1,005 | 10049,02 |
| 7046 | 23070A00300254 | TA | Tierra arable | Jaén | Pozo Alcón | 23070 | 3 | 254 | 0,284 | 2839,361 |
| 7047 | 23070A00300255 | TA | Tierra arable | Jaén | Pozo Alcón | 23070 | 3 | 255 | 0,843 | 8434,228 |
| 7048 | 23070A00300256 | OV | Olivar | Jaén | Pozo Alcón | 23070 | 3 | 256 | 1,232 | 12321,505 |
| 7049 | 23070A00300258 | OV | Olivar | Jaén | Pozo Alcón | 23070 | 3 | 258 | 0,733 | 7325,712 |
| 7050 | 23070A00300259 | OV | Olivar | Jaén | Pozo Alcón | 23070 | 3 | 259 | 0,172 | 1720,736 |
| 7051 | 23070A00300265 | FS | Frutal de cáscara | Jaén | Pozo Alcón | 23070 | 3 | 265 | 1,152 | 11517,319 |
| 7052 | 23070A00300266 | FY | Frutal | Jaén | Pozo Alcón | 23070 | 3 | 266 | 0,4 | 3999,104 |

| Nº | Ref. Catastral | CD Uso | Uso | Provincia | Municipio | Codigo INE | Polígono | Parcela | Area (ha) | Area ($m^2$) |
|---|---|---|---|---|---|---|---|---|---|---|
| 7053 | 23070A00300267 | FY | Frutal | Jaén | Pozo Alcón | 23070 | 3 | 267 | 1,366 | 13658,713 |
| 7054 | 23070A00300268 | FS | Frutal de cáscara | Jaén | Pozo Alcón | 23070 | 3 | 268 | 0,85 | 8503,089 |
| 7055 | 23070A00300268 | TA | Tierra arable | Jaén | Pozo Alcón | 23070 | 3 | 268 | 0,026 | 263,749 |
| 7056 | 23070A00300269 | OV | Olivar | Jaén | Pozo Alcón | 23070 | 3 | 269 | 0,663 | 6628,064 |
| 7057 | 23070A00300270 | FY | Frutal | Jaén | Pozo Alcón | 23070 | 3 | 270 | 0,309 | 3086,546 |
| 7058 | 23070A00300270 | OV | Olivar | Jaén | Pozo Alcón | 23070 | 3 | 270 | 0,094 | 942,714 |
| 7059 | 23070A00300324 | FS | Frutal de cáscara | Jaén | Pozo Alcón | 23070 | 3 | 324 | 2,058 | 20576,309 |
| 7060 | 23070A00300326 | FS | Frutal de cáscara | Jaén | Pozo Alcón | 23070 | 3 | 326 | 0,644 | 6441,934 |
| 7061 | 23070A00300326 | OV | Olivar | Jaén | Pozo Alcón | 23070 | 3 | 326 | 1,587 | 15873,86 |
| 7062 | 23070A00300327 | FS | Frutal de cáscara | Jaén | Pozo Alcón | 23070 | 3 | 327 | 1,224 | 12237,408 |
| 7063 | 23070A00300333 | OV | Olivar | Jaén | Pozo Alcón | 23070 | 3 | 333 | 0,887 | 8868,147 |
| 7064 | 23070A00300367 | OV | Olivar | Jaén | Pozo Alcón | 23070 | 3 | 367 | 2,429 | 24286,275 |
| 7065 | 23070A00300368 | OV | Olivar | Jaén | Pozo Alcón | 23070 | 3 | 368 | 2,452 | 24523,517 |
| 7066 | 23070A00300369 | FS | Frutal de cáscara | Jaén | Pozo Alcón | 23070 | 3 | 369 | 0,391 | 3909,428 |
| 7067 | 23070A00300370 | FS | Frutal de cáscara | Jaén | Pozo Alcón | 23070 | 3 | 370 | 0,528 | 5278,135 |
| 7068 | 23070A00300370 | OV | Olivar | Jaén | Pozo Alcón | 23070 | 3 | 370 | 0,014 | 144,756 |
| 7069 | 23070A00300371 | OV | Olivar | Jaén | Pozo Alcón | 23070 | 3 | 371 | 2,546 | 25463,058 |
| 7070 | 23070A00300373 | OV | Olivar | Jaén | Pozo Alcón | 23070 | 3 | 373 | 0,967 | 9668,201 |
| 7071 | 23070A00300374 | OV | Olivar | Jaén | Pozo Alcón | 23070 | 3 | 374 | 1,152 | 11515,72 |
| 7072 | 23070A00300375 | OV | Olivar | Jaén | Pozo Alcón | 23070 | 3 | 375 | 0,875 | 8751,038 |
| 7073 | 23070A00300376 | OV | Olivar | Jaén | Pozo Alcón | 23070 | 3 | 376 | 0,498 | 4981,866 |
| 7074 | 23070A00300377 | OV | Olivar | Jaén | Pozo Alcón | 23070 | 3 | 377 | 0,383 | 3831,938 |
| 7075 | 23070A00300378 | FY | Frutal | Jaén | Pozo Alcón | 23070 | 3 | 378 | 0,768 | 7679,889 |
| 7076 | 23070A00300378 | OV | Olivar | Jaén | Pozo Alcón | 23070 | 3 | 378 | 0,202 | 2020,503 |
| 7077 | 23070A00300379 | FY | Frutal | Jaén | Pozo Alcón | 23070 | 3 | 379 | 0,778 | 7776,818 |
| 7078 | 23070A00300380 | FY | Frutal | Jaén | Pozo Alcón | 23070 | 3 | 380 | 0,985 | 9848,556 |
| 7079 | 23070A00300381 | FY | Frutal | Jaén | Pozo Alcón | 23070 | 3 | 381 | 0,145 | 1447,209 |
| 7080 | 23070A00300381 | OV | Olivar | Jaén | Pozo Alcón | 23070 | 3 | 381 | 0,498 | 4978,868 |
| 7081 | 23070A00300382 | FY | Frutal | Jaén | Pozo Alcón | 23070 | 3 | 382 | 3,529 | 35293,145 |
| 7082 | 23070A00300382 | OV | Olivar | Jaén | Pozo Alcón | 23070 | 3 | 382 | 0,035 | 349,915 |
| 7083 | 23070A00300383 | OV | Olivar | Jaén | Pozo Alcón | 23070 | 3 | 383 | 0,559 | 5590,588 |
| 7084 | 23070A00300384 | OV | Olivar | Jaén | Pozo Alcón | 23070 | 3 | 384 | 0,752 | 7520,854 |
| 7085 | 23070A00300385 | FS | Frutal de cáscara | Jaén | Pozo Alcón | 23070 | 3 | 385 | 1,535 | 15346,399 |
| 7086 | 23070A00300385 | OV | Olivar | Jaén | Pozo Alcón | 23070 | 3 | 385 | 0,012 | 117,68 |
| 7087 | 23070A00300387 | OV | Olivar | Jaén | Pozo Alcón | 23070 | 3 | 387 | 2,015 | 20150,293 |
| 7088 | 23070A00300388 | OV | Olivar | Jaén | Pozo Alcón | 23070 | 3 | 388 | 0,77 | 7697,072 |
| 7089 | 23070A00300390 | FS | Frutal de cáscara | Jaén | Pozo Alcón | 23070 | 3 | 390 | 0,626 | 6257,884 |
| 7090 | 23070A00300390 | OV | Olivar | Jaén | Pozo Alcón | 23070 | 3 | 390 | 0,094 | 943,313 |
| 7091 | 23070A00300391 | FY | Frutal | Jaén | Pozo Alcón | 23070 | 3 | 391 | 0,522 | 5216,062 |
| 7092 | 23070A00300394 | OV | Olivar | Jaén | Pozo Alcón | 23070 | 3 | 394 | 1,257 | 12570,144 |
| 7093 | 23070A00300395 | FS | Frutal de cáscara | Jaén | Pozo Alcón | 23070 | 3 | 395 | 0,741 | 7407,094 |
| 7094 | 23070A00300397 | OV | Olivar | Jaén | Pozo Alcón | 23070 | 3 | 397 | 0,364 | 3636,366 |
| 7095 | 23070A00300398 | FS | Frutal de cáscara | Jaén | Pozo Alcón | 23070 | 3 | 398 | 3,446 | 34455,973 |
| 7096 | 23070A00300398 | OV | Olivar | Jaén | Pozo Alcón | 23070 | 3 | 398 | 0,012 | 115,094 |
| 7097 | 23070A00300399 | FS | Frutal de cáscara | Jaén | Pozo Alcón | 23070 | 3 | 399 | 0,615 | 6147,165 |
| 7098 | 23070A00300400 | FY | Frutal | Jaén | Pozo Alcón | 23070 | 3 | 400 | 1,251 | 12514,547 |
| 7099 | 23070A00300401 | OV | Olivar | Jaén | Pozo Alcón | 23070 | 3 | 401 | 2,654 | 26537,011 |
| 7100 | 23070A00300402 | OV | Olivar | Jaén | Pozo Alcón | 23070 | 3 | 402 | 0,82 | 8195,964 |
| 7101 | 23070A00300403 | FY | Frutal | Jaén | Pozo Alcón | 23070 | 3 | 403 | 0,701 | 7009,041 |
| 7102 | 23070A00300403 | OV | Olivar | Jaén | Pozo Alcón | 23070 | 3 | 403 | 0,019 | 192,63 |
| 7103 | 23070A00300404 | FS | Frutal de cáscara | Jaén | Pozo Alcón | 23070 | 3 | 404 | 0,523 | 5231,831 |
| 7104 | 23070A00300405 | FS | Frutal de cáscara | Jaén | Pozo Alcón | 23070 | 3 | 405 | 0,522 | 5218,741 |
| 7105 | 23070A00300406 | FS | Frutal de cáscara | Jaén | Pozo Alcón | 23070 | 3 | 406 | 0,938 | 9381,381 |
| 7106 | 23070A00300407 | FY | Frutal | Jaén | Pozo Alcón | 23070 | 3 | 407 | 0,896 | 8959,064 |
| 7107 | 23070A00300408 | OV | Olivar | Jaén | Pozo Alcón | 23070 | 3 | 408 | 0,354 | 3543,698 |
| 7108 | 23070A00300409 | OV | Olivar | Jaén | Pozo Alcón | 23070 | 3 | 409 | 0,525 | 5249,349 |
| 7109 | 23070A00300410 | FS | Frutal de cáscara | Jaén | Pozo Alcón | 23070 | 3 | 410 | 0,101 | 1010,102 |
| 7110 | 23070A00300411 | FY | Frutal | Jaén | Pozo Alcón | 23070 | 3 | 411 | 0,714 | 7142,972 |
| 7111 | 23070A00300412 | FY | Frutal | Jaén | Pozo Alcón | 23070 | 3 | 412 | 0,273 | 2734,944 |
| 7112 | 23070A00300413 | FY | Frutal | Jaén | Pozo Alcón | 23070 | 3 | 413 | 0,258 | 2583,703 |
| 7113 | 23070A00300414 | FY | Frutal | Jaén | Pozo Alcón | 23070 | 3 | 414 | 0,457 | 4568,511 |
| 7114 | 23070A00300415 | OV | Olivar | Jaén | Pozo Alcón | 23070 | 3 | 415 | 1,389 | 13888,645 |
| 7115 | 23070A00300417 | FS | Frutal de cáscara | Jaén | Pozo Alcón | 23070 | 3 | 417 | 1,159 | 11594,06 |
| 7116 | 23070A00300419 | FY | Frutal | Jaén | Pozo Alcón | 23070 | 3 | 419 | 1,118 | 11183,62 |
| 7117 | 23070A00300422 | OV | Olivar | Jaén | Pozo Alcón | 23070 | 3 | 422 | 0,779 | 7793,346 |
| 7118 | 23070A00300423 | OV | Olivar | Jaén | Pozo Alcón | 23070 | 3 | 423 | 0,462 | 4620,959 |
| 7119 | 23070A00300424 | OV | Olivar | Jaén | Pozo Alcón | 23070 | 3 | 424 | 0,647 | 6474,275 |
| 7120 | 23070A00300425 | OV | Olivar | Jaén | Pozo Alcón | 23070 | 3 | 425 | 0,567 | 5672,445 |
| 7121 | 23070A00300426 | OV | Olivar | Jaén | Pozo Alcón | 23070 | 3 | 426 | 0,632 | 6315,982 |
| 7122 | 23070A00300428 | FS | Frutal de cáscara | Jaén | Pozo Alcón | 23070 | 3 | 428 | 1,708 | 17079,088 |
| 7123 | 23070A00300430 | OV | Olivar | Jaén | Pozo Alcón | 23070 | 3 | 430 | 0,586 | 5855,611 |
| 7124 | 23070A00300431 | OV | Olivar | Jaén | Pozo Alcón | 23070 | 3 | 431 | 0,791 | 7913,12 |
| 7125 | 23070A00300433 | OV | Olivar | Jaén | Pozo Alcón | 23070 | 3 | 433 | 0,119 | 1188,834 |
| 7126 | 23070A00300435 | OV | Olivar | Jaén | Pozo Alcón | 23070 | 3 | 435 | 0,728 | 7275,987 |
| 7127 | 23070A00300437 | OV | Olivar | Jaén | Pozo Alcón | 23070 | 3 | 437 | 0,859 | 8586,771 |
| 7128 | 23070A00300438 | OV | Olivar | Jaén | Pozo Alcón | 23070 | 3 | 438 | 1,444 | 14435,194 |
| 7129 | 23070A00300439 | FS | Frutal de cáscara | Jaén | Pozo Alcón | 23070 | 3 | 439 | 0,023 | 226,778 |
| 7130 | 23070A00300439 | OV | Olivar | Jaén | Pozo Alcón | 23070 | 3 | 439 | 2,462 | 24621,979 |
| 7131 | 23070A00300444 | OV | Olivar | Jaén | Pozo Alcón | 23070 | 3 | 444 | 0,326 | 3257,608 |
| 7132 | 23070A00300448 | OV | Olivar | Jaén | Pozo Alcón | 23070 | 3 | 448 | 0,989 | 9893,741 |
| 7133 | 23070A00300450 | OV | Olivar | Jaén | Pozo Alcón | 23070 | 3 | 450 | 1,032 | 10324,918 |
| 7134 | 23070A00300451 | FY | Frutal | Jaén | Pozo Alcón | 23070 | 3 | 451 | 0,35 | 3498,708 |

| Nº | Ref. Catastral | CD Uso | Uso | Provincia | Municipio | Codigo INE | Polígono | Parcela | Area (ha) | Area ($m^2$) |
|---|---|---|---|---|---|---|---|---|---|---|
| 7135 | 23070A00300452 | FS | Frutal de cáscara | Jaén | Pozo Alcón | 23070 | 3 | 452 | 0,478 | 4779,638 |
| 7136 | 23070A00300453 | OV | Olivar | Jaén | Pozo Alcón | 23070 | 3 | 453 | 0,365 | 3647,605 |
| 7137 | 23070A00300454 | OV | Olivar | Jaén | Pozo Alcón | 23070 | 3 | 454 | 0,388 | 3883,858 |
| 7138 | 23070A00300457 | OV | Olivar | Jaén | Pozo Alcón | 23070 | 3 | 457 | 0,357 | 3567,744 |
| 7139 | 23070A00300458 | FY | Frutal | Jaén | Pozo Alcón | 23070 | 3 | 458 | 0,733 | 7327,207 |
| 7140 | 23070A00300459 | OV | Olivar | Jaén | Pozo Alcón | 23070 | 3 | 459 | 0,994 | 9941,999 |
| 7141 | 23070A00300460 | OV | Olivar | Jaén | Pozo Alcón | 23070 | 3 | 460 | 0,566 | 5660,965 |
| 7142 | 23070A00300461 | FY | Frutal | Jaén | Pozo Alcón | 23070 | 3 | 461 | 0,431 | 4306,471 |
| 7143 | 23070A00300461 | OV | Olivar | Jaén | Pozo Alcón | 23070 | 3 | 461 | 0,023 | 228,664 |
| 7144 | 23070A00300462 | FS | Frutal de cáscara | Jaén | Pozo Alcón | 23070 | 3 | 462 | 0,712 | 7123,465 |
| 7145 | 23070A00300463 | OV | Olivar | Jaén | Pozo Alcón | 23070 | 3 | 463 | 0,776 | 7758,729 |
| 7146 | 23070A00300465 | OV | Olivar | Jaén | Pozo Alcón | 23070 | 3 | 465 | 0,691 | 6905,371 |
| 7147 | 23070A00300466 | OV | Olivar | Jaén | Pozo Alcón | 23070 | 3 | 466 | 0,357 | 3570,639 |
| 7148 | 23070A00300468 | OV | Olivar | Jaén | Pozo Alcón | 23070 | 3 | 468 | 0,701 | 7011,448 |
| 7149 | 23070A00300474 | OV | Olivar | Jaén | Pozo Alcón | 23070 | 3 | 474 | 0,808 | 8078,385 |
| 7150 | 23070A00300475 | OV | Olivar | Jaén | Pozo Alcón | 23070 | 3 | 475 | 0,884 | 8835,902 |
| 7151 | 23070A00300477 | OV | Olivar | Jaén | Pozo Alcón | 23070 | 3 | 477 | 0,397 | 3970,612 |
| 7152 | 23070A00300479 | OV | Olivar | Jaén | Pozo Alcón | 23070 | 3 | 479 | 0,687 | 6874,633 |
| 7153 | 23070A00300483 | OV | Olivar | Jaén | Pozo Alcón | 23070 | 3 | 483 | 0,619 | 6191,077 |
| 7154 | 23070A00300484 | FY | Frutal | Jaén | Pozo Alcón | 23070 | 3 | 484 | 0,682 | 6817,058 |
| 7155 | 23070A00300484 | OV | Olivar | Jaén | Pozo Alcón | 23070 | 3 | 484 | 0,018 | 178,574 |
| 7156 | 23070A00300485 | FS | Frutal de cáscara | Jaén | Pozo Alcón | 23070 | 3 | 485 | 0,356 | 3555,377 |
| 7157 | 23070A00300486 | FY | Frutal | Jaén | Pozo Alcón | 23070 | 3 | 486 | 0,419 | 4187,815 |
| 7158 | 23070A00300487 | FS | Frutal de cáscara | Jaén | Pozo Alcón | 23070 | 3 | 487 | 0,955 | 9554,21 |
| 7159 | 23070A00300488 | OV | Olivar | Jaén | Pozo Alcón | 23070 | 3 | 488 | 1,173 | 11727,993 |
| 7160 | 23070A00300489 | OV | Olivar | Jaén | Pozo Alcón | 23070 | 3 | 489 | 1,243 | 12430,204 |
| 7161 | 23070A00300503 | OV | Olivar | Jaén | Pozo Alcón | 23070 | 3 | 503 | 0,62 | 6199,086 |
| 7162 | 23070A00300515 | OV | Olivar | Jaén | Pozo Alcón | 23070 | 3 | 515 | 1,218 | 12184,518 |
| 7163 | 23070A00300517 | OV | Olivar | Jaén | Pozo Alcón | 23070 | 3 | 517 | 1,316 | 13164,884 |
| 7164 | 23070A00300520 | OV | Olivar | Jaén | Pozo Alcón | 23070 | 3 | 520 | 0,955 | 9548,413 |
| 7165 | 23070A00300521 | OV | Olivar | Jaén | Pozo Alcón | 23070 | 3 | 521 | 0,443 | 4432,313 |
| 7166 | 23070A00300527 | OV | Olivar | Jaén | Pozo Alcón | 23070 | 3 | 527 | 0,959 | 9591,521 |
| 7167 | 23070A00300531 | OV | Olivar | Jaén | Pozo Alcón | 23070 | 3 | 531 | 0,151 | 1510,853 |
| 7168 | 23070A00300532 | OV | Olivar | Jaén | Pozo Alcón | 23070 | 3 | 532 | 0,28 | 2798,435 |
| 7169 | 23070A00300533 | OV | Olivar | Jaén | Pozo Alcón | 23070 | 3 | 533 | 0,421 | 4211,465 |
| 7170 | 23070A00300534 | OV | Olivar | Jaén | Pozo Alcón | 23070 | 3 | 534 | 0,341 | 3411,832 |
| 7171 | 23070A00300535 | OV | Olivar | Jaén | Pozo Alcón | 23070 | 3 | 535 | 0,545 | 5453,422 |
| 7172 | 23070A00300536 | OV | Olivar | Jaén | Pozo Alcón | 23070 | 3 | 536 | 0,424 | 4241,553 |
| 7173 | 23070A00300544 | OV | Olivar | Jaén | Pozo Alcón | 23070 | 3 | 544 | 0,653 | 6534,293 |
| 7174 | 23070A00300554 | OV | Olivar | Jaén | Pozo Alcón | 23070 | 3 | 554 | 1,804 | 18042,511 |
| 7175 | 23070A00300557 | OV | Olivar | Jaén | Pozo Alcón | 23070 | 3 | 557 | 1,454 | 14544,798 |
| 7176 | 23070A00300560 | OV | Olivar | Jaén | Pozo Alcón | 23070 | 3 | 560 | 0,814 | 8135,672 |
| 7177 | 23070A00300562 | TA | Tierra arable | Jaén | Pozo Alcón | 23070 | 3 | 562 | 0,897 | 8971,764 |
| 7178 | 23070A00300563 | OV | Olivar | Jaén | Pozo Alcón | 23070 | 3 | 563 | 0,731 | 7310,32 |
| 7179 | 23070A00300566 | OV | Olivar | Jaén | Pozo Alcón | 23070 | 3 | 566 | 0,535 | 5354,736 |
| 7180 | 23070A00300573 | OV | Olivar | Jaén | Pozo Alcón | 23070 | 3 | 573 | 1,053 | 10527,799 |
| 7181 | 23070A00300574 | OV | Olivar | Jaén | Pozo Alcón | 23070 | 3 | 574 | 1,003 | 10028,589 |
| 7182 | 23070A00300578 | OV | Olivar | Jaén | Pozo Alcón | 23070 | 3 | 578 | 0,801 | 8014,91 |
| 7183 | 23070A00300592 | OV | Olivar | Jaén | Pozo Alcón | 23070 | 3 | 592 | 0,004 | 40,906 |
| 7184 | 23070A00300592 | TA | Tierra arable | Jaén | Pozo Alcón | 23070 | 3 | 592 | 2,421 | 24206,672 |
| 7185 | 23070A00300598 | OV | Olivar | Jaén | Pozo Alcón | 23070 | 3 | 598 | 1,74 | 17397,346 |
| 7186 | 23070A00300599 | FS | Frutal de cáscara | Jaén | Pozo Alcón | 23070 | 3 | 599 | 0,947 | 9471,159 |
| 7187 | 23070A00300600 | OV | Olivar | Jaén | Pozo Alcón | 23070 | 3 | 600 | 1,617 | 16173,332 |
| 7188 | 23070A00300601 | OV | Olivar | Jaén | Pozo Alcón | 23070 | 3 | 601 | 1,483 | 14833,077 |
| 7189 | 23070A00300602 | OV | Olivar | Jaén | Pozo Alcón | 23070 | 3 | 602 | 0,885 | 8853,052 |
| 7190 | 23070A00300603 | FS | Frutal de cáscara | Jaén | Pozo Alcón | 23070 | 3 | 603 | 1,387 | 13867,494 |
| 7191 | 23070A00300604 | FS | Frutal de cáscara | Jaén | Pozo Alcón | 23070 | 3 | 604 | 0,85 | 8500,083 |
| 7192 | 23070A00300608 | OV | Olivar | Jaén | Pozo Alcón | 23070 | 3 | 608 | 1,608 | 16076,75 |
| 7193 | 23070A00300609 | OV | Olivar | Jaén | Pozo Alcón | 23070 | 3 | 609 | 0,573 | 5734,784 |
| 7194 | 23070A00300611 | OV | Olivar | Jaén | Pozo Alcón | 23070 | 3 | 611 | 0,632 | 6321,599 |
| 7195 | 23070A00300618 | OV | Olivar | Jaén | Pozo Alcón | 23070 | 3 | 618 | 1,716 | 17159,554 |
| 7196 | 23070A00300635 | FS | Frutal de cáscara | Jaén | Pozo Alcón | 23070 | 3 | 635 | 1,14 | 11398,972 |
| 7197 | 23070A00300635 | OV | Olivar | Jaén | Pozo Alcón | 23070 | 3 | 635 | 0,563 | 5631,431 |
| 7198 | 23070A00300641 | FY | Frutal | Jaén | Pozo Alcón | 23070 | 3 | 641 | 0,901 | 9011,512 |
| 7199 | 23070A00300643 | OV | Olivar | Jaén | Pozo Alcón | 23070 | 3 | 643 | 1,625 | 16248,976 |
| 7200 | 23070A00300644 | OV | Olivar | Jaén | Pozo Alcón | 23070 | 3 | 644 | 1,916 | 19160,207 |
| 7201 | 23070A00300647 | OV | Olivar | Jaén | Pozo Alcón | 23070 | 3 | 647 | 1,189 | 11892,077 |
| 7202 | 23070A00300648 | OV | Olivar | Jaén | Pozo Alcón | 23070 | 3 | 648 | 1,444 | 14437,05 |
| 7203 | 23070A00300649 | FS | Frutal de cáscara | Jaén | Pozo Alcón | 23070 | 3 | 649 | 0,336 | 3359,097 |
| 7204 | 23070A00300649 | OV | Olivar | Jaén | Pozo Alcón | 23070 | 3 | 649 | 2,817 | 28166,81 |
| 7205 | 23070A00300653 | OV | Olivar | Jaén | Pozo Alcón | 23070 | 3 | 653 | 0,792 | 7921,602 |
| 7206 | 23070A00300654 | OV | Olivar | Jaén | Pozo Alcón | 23070 | 3 | 654 | 0,689 | 6885,931 |
| 7207 | 23070A00300662 | FY | Frutal | Jaén | Pozo Alcón | 23070 | 3 | 662 | 0,107 | 1072,131 |
| 7208 | 23070A00300663 | OV | Olivar | Jaén | Pozo Alcón | 23070 | 3 | 663 | 0,295 | 2949,584 |
| 7209 | 23070A00300664 | FY | Frutal | Jaén | Pozo Alcón | 23070 | 3 | 664 | 0,224 | 2236,837 |
| 7210 | 23070A00300665 | OV | Olivar | Jaén | Pozo Alcón | 23070 | 3 | 665 | 2,166 | 21658,245 |
| 7211 | 23070A00300684 | FY | Frutal | Jaén | Pozo Alcón | 23070 | 3 | 684 | 0,87 | 8700,78 |
| 7212 | 23070A00300684 | OV | Olivar | Jaén | Pozo Alcón | 23070 | 3 | 684 | 0,504 | 5035,339 |
| 7213 | 23070A00300685 | FS | Frutal de cáscara | Jaén | Pozo Alcón | 23070 | 3 | 685 | 1,731 | 17309,118 |
| 7214 | 23070A00300686 | FS | Frutal de cáscara | Jaén | Pozo Alcón | 23070 | 3 | 686 | 2,572 | 25720,536 |
| 7215 | 23070A00300686 | OV | Olivar | Jaén | Pozo Alcón | 23070 | 3 | 686 | 0,641 | 6410,557 |
| 7216 | 23070A00300688 | OV | Olivar | Jaén | Pozo Alcón | 23070 | 3 | 688 | 2,183 | 21828,454 |

| Nº | Ref. Catastral | CD Uso | Uso | Provincia | Municipio | Codigo INE | Polígono | Parcela | Area (ha) | Area ($m^2$) |
|---|---|---|---|---|---|---|---|---|---|---|
| 7217 | 23070A00300690 | FS | Frutal de cáscara | Jaén | Pozo Alcón | 23070 | 3 | 690 | 2,309 | 23087,559 |
| 7218 | 23070A00300776 | OV | Olivar | Jaén | Pozo Alcón | 23070 | 3 | 776 | 0,461 | 4612,443 |
| 7219 | 23070A00300777 | OV | Olivar | Jaén | Pozo Alcón | 23070 | 3 | 777 | 0,458 | 4583,561 |
| 7220 | 23070A00300778 | OV | Olivar | Jaén | Pozo Alcón | 23070 | 3 | 778 | 0,262 | 2622,975 |
| 7221 | 23070A00300779 | OV | Olivar | Jaén | Pozo Alcón | 23070 | 3 | 779 | 0,418 | 4178,055 |
| 7222 | 23070A00300780 | OV | Olivar | Jaén | Pozo Alcón | 23070 | 3 | 780 | 0,205 | 2046,816 |
| 7223 | 23070A00300781 | OV | Olivar | Jaén | Pozo Alcón | 23070 | 3 | 781 | 0,328 | 3277,81 |
| 7224 | 23070A00300784 | OV | Olivar | Jaén | Pozo Alcón | 23070 | 3 | 784 | 0,845 | 8447,551 |
| 7225 | 23070A00300788 | FS | Frutal de cáscara | Jaén | Pozo Alcón | 23070 | 3 | 788 | 0,064 | 636,327 |
| 7226 | 23070A00300788 | OV | Olivar | Jaén | Pozo Alcón | 23070 | 3 | 788 | 0,436 | 4363,153 |
| 7227 | 23070A00300789 | OV | Olivar | Jaén | Pozo Alcón | 23070 | 3 | 789 | 0,38 | 3799,169 |
| 7228 | 23070A00300791 | OV | Olivar | Jaén | Pozo Alcón | 23070 | 3 | 791 | 0,738 | 7378,057 |
| 7229 | 23070A00300791 | TA | Tierra arable | Jaén | Pozo Alcón | 23070 | 3 | 791 | 0,077 | 770,557 |
| 7230 | 23070A00300793 | OV | Olivar | Jaén | Pozo Alcón | 23070 | 3 | 793 | 0,189 | 1886,531 |
| 7231 | 23070A00300794 | TA | Tierra arable | Jaén | Pozo Alcón | 23070 | 3 | 794 | 0,073 | 725,286 |
| 7232 | 23070A00300795 | FY | Frutal | Jaén | Pozo Alcón | 23070 | 3 | 795 | 0,012 | 116,297 |
| 7233 | 23070A00300795 | OV | Olivar | Jaén | Pozo Alcón | 23070 | 3 | 795 | 0,193 | 1934,622 |
| 7234 | 23070A00300795 | TA | Tierra arable | Jaén | Pozo Alcón | 23070 | 3 | 795 | 0,151 | 1506,72 |
| 7235 | 23070A00300796 | OV | Olivar | Jaén | Pozo Alcón | 23070 | 3 | 796 | 0,952 | 9518,993 |
| 7236 | 23070A00300797 | OV | Olivar | Jaén | Pozo Alcón | 23070 | 3 | 797 | 0,558 | 5576,17 |
| 7237 | 23070A00300805 | OV | Olivar | Jaén | Pozo Alcón | 23070 | 3 | 805 | 0,731 | 7309,388 |
| 7238 | 23070A00300805 | TA | Tierra arable | Jaén | Pozo Alcón | 23070 | 3 | 805 | 0,305 | 3048,137 |
| 7239 | 23070A00300807 | OV | Olivar | Jaén | Pozo Alcón | 23070 | 3 | 807 | 1,792 | 17919,84 |
| 7240 | 23070A00300821 | OV | Olivar | Jaén | Pozo Alcón | 23070 | 3 | 821 | 0,089 | 885,445 |
| 7241 | 23070A00300824 | OV | Olivar | Jaén | Pozo Alcón | 23070 | 3 | 824 | 0,219 | 2192,984 |
| 7242 | 23070A00300838 | OV | Olivar | Jaén | Pozo Alcón | 23070 | 3 | 838 | 0,093 | 926,704 |
| 7243 | 23070A00300840 | OV | Olivar | Jaén | Pozo Alcón | 23070 | 3 | 840 | 0,13 | 1296,81 |
| 7244 | 23070A00300854 | FY | Frutal | Jaén | Pozo Alcón | 23070 | 3 | 854 | 0,614 | 6136,621 |
| 7245 | 23070A00300857 | OV | Olivar | Jaén | Pozo Alcón | 23070 | 3 | 857 | 0,429 | 4287,088 |
| 7246 | 23070A00300858 | OV | Olivar | Jaén | Pozo Alcón | 23070 | 3 | 858 | 0,681 | 6808,421 |
| 7247 | 23070A00300859 | FY | Frutal | Jaén | Pozo Alcón | 23070 | 3 | 859 | 0,547 | 5471,297 |
| 7248 | 23070A00300887 | OV | Olivar | Jaén | Pozo Alcón | 23070 | 3 | 887 | 2,198 | 21976,376 |
| 7249 | 23070A00300889 | FY | Frutal | Jaén | Pozo Alcón | 23070 | 3 | 889 | 0,167 | 1672,758 |
| 7250 | 23070A00300890 | FY | Frutal | Jaén | Pozo Alcón | 23070 | 3 | 890 | 0,157 | 1569,581 |
| 7251 | 23070A00300891 | FY | Frutal | Jaén | Pozo Alcón | 23070 | 3 | 891 | 0,13 | 1300,528 |
| 7252 | 23070A00300895 | OV | Olivar | Jaén | Pozo Alcón | 23070 | 3 | 895 | 1,026 | 10263,319 |
| 7253 | 23070A00300897 | FS | Frutal de cáscara | Jaén | Pozo Alcón | 23070 | 3 | 897 | 0,012 | 115,106 |
| 7254 | 23070A00300897 | OV | Olivar | Jaén | Pozo Alcón | 23070 | 3 | 897 | 0,159 | 1587,845 |
| 7255 | 23070A00300898 | OV | Olivar | Jaén | Pozo Alcón | 23070 | 3 | 898 | 0,127 | 1271,124 |
| 7256 | 23070A00300898 | TA | Tierra arable | Jaén | Pozo Alcón | 23070 | 3 | 898 | 0,029 | 286,203 |
| 7257 | 23070A00300899 | OV | Olivar | Jaén | Pozo Alcón | 23070 | 3 | 899 | 0,15 | 1504,023 |
| 7258 | 23070A00300899 | TH | Huerta | Jaén | Pozo Alcón | 23070 | 3 | 899 | 0,017 | 166,11 |
| 7259 | 23070A00300900 | OV | Olivar | Jaén | Pozo Alcón | 23070 | 3 | 900 | 0,131 | 1309,077 |
| 7260 | 23070A00300900 | TA | Tierra arable | Jaén | Pozo Alcón | 23070 | 3 | 900 | 0,042 | 419,752 |
| 7261 | 23070A00300901 | OV | Olivar | Jaén | Pozo Alcón | 23070 | 3 | 901 | 1,174 | 11738,85 |
| 7262 | 23070A00300902 | FS | Frutal de cáscara | Jaén | Pozo Alcón | 23070 | 3 | 902 | 0,032 | 324,776 |
| 7263 | 23070A00300902 | OV | Olivar | Jaén | Pozo Alcón | 23070 | 3 | 902 | 0,171 | 1714,77 |
| 7264 | 23070A00300902 | TA | Tierra arable | Jaén | Pozo Alcón | 23070 | 3 | 902 | 0,048 | 479,25 |
| 7265 | 23070A00300903 | OV | Olivar | Jaén | Pozo Alcón | 23070 | 3 | 903 | 0,233 | 2328,577 |
| 7266 | 23070A00300903 | TA | Tierra arable | Jaén | Pozo Alcón | 23070 | 3 | 903 | 0,074 | 737,068 |
| 7267 | 23070A00300907 | OV | Olivar | Jaén | Pozo Alcón | 23070 | 3 | 907 | 0,262 | 2620,28 |
| 7268 | 23070A00300908 | OV | Olivar | Jaén | Pozo Alcón | 23070 | 3 | 908 | 0,332 | 3317,998 |
| 7269 | 23070A00300909 | FS | Frutal de cáscara | Jaén | Pozo Alcón | 23070 | 3 | 909 | 0,318 | 3177,005 |
| 7270 | 23070A00300909 | FY | Frutal | Jaén | Pozo Alcón | 23070 | 3 | 909 | 0,113 | 1126,28 |
| 7271 | 23070A00300910 | OV | Olivar | Jaén | Pozo Alcón | 23070 | 3 | 910 | 0,626 | 6262,408 |
| 7272 | 23070A00300911 | FY | Frutal | Jaén | Pozo Alcón | 23070 | 3 | 911 | 0,844 | 8438,41 |
| 7273 | 23070A00300911 | TA | Tierra arable | Jaén | Pozo Alcón | 23070 | 3 | 911 | 0,086 | 863,75 |
| 7274 | 23070A00300912 | FS | Frutal de cáscara | Jaén | Pozo Alcón | 23070 | 3 | 912 | 1,019 | 10187,18 |
| 7275 | 23070A00300913 | FS | Frutal de cáscara | Jaén | Pozo Alcón | 23070 | 3 | 913 | 0,388 | 3875,439 |
| 7276 | 23070A00300915 | OV | Olivar | Jaén | Pozo Alcón | 23070 | 3 | 915 | 0,473 | 4733,339 |
| 7277 | 23070A00300916 | OV | Olivar | Jaén | Pozo Alcón | 23070 | 3 | 916 | 2,094 | 20944,496 |
| 7278 | 23070A00300924 | OV | Olivar | Jaén | Pozo Alcón | 23070 | 3 | 924 | 0,568 | 5678,634 |
| 7279 | 23070A00300924 | TH | Huerta | Jaén | Pozo Alcón | 23070 | 3 | 924 | 0,156 | 1558,45 |
| 7280 | 23070A00300925 | OV | Olivar | Jaén | Pozo Alcón | 23070 | 3 | 925 | 0,254 | 2544,55 |
| 7281 | 23070A00300925 | TH | Huerta | Jaén | Pozo Alcón | 23070 | 3 | 925 | 0,054 | 535,756 |
| 7282 | 23070A00300926 | TA | Tierra arable | Jaén | Pozo Alcón | 23070 | 3 | 926 | 0,603 | 6033,48 |
| 7283 | 23070A00300945 | FY | Frutal | Jaén | Pozo Alcón | 23070 | 3 | 945 | 2,374 | 23742,733 |
| 7284 | 23070A00300950 | OV | Olivar | Jaén | Pozo Alcón | 23070 | 3 | 950 | 1,691 | 16911,448 |
| 7285 | 23070A00300955 | FS | Frutal de cáscara | Jaén | Pozo Alcón | 23070 | 3 | 955 | 0,078 | 775,931 |
| 7286 | 23070A00300955 | FY | Frutal | Jaén | Pozo Alcón | 23070 | 3 | 955 | 0,352 | 3521,699 |
| 7287 | 23070A00300955 | OV | Olivar | Jaén | Pozo Alcón | 23070 | 3 | 955 | 0,048 | 482,789 |
| 7288 | 23070A00300956 | OV | Olivar | Jaén | Pozo Alcón | 23070 | 3 | 956 | 0,361 | 3614,973 |
| 7289 | 23070A00300958 | OV | Olivar | Jaén | Pozo Alcón | 23070 | 3 | 958 | 0,436 | 4363,943 |
| 7290 | 23070A00300961 | OV | Olivar | Jaén | Pozo Alcón | 23070 | 3 | 961 | 0,809 | 8092,158 |
| 7291 | 23070A00300962 | OV | Olivar | Jaén | Pozo Alcón | 23070 | 3 | 962 | 0,111 | 1105,796 |
| 7292 | 23070A00300963 | OV | Olivar | Jaén | Pozo Alcón | 23070 | 3 | 963 | 0,47 | 4697,467 |
| 7293 | 23070A00300964 | OV | Olivar | Jaén | Pozo Alcón | 23070 | 3 | 964 | 0,175 | 1749,31 |
| 7294 | 23070A00300965 | FY | Frutal | Jaén | Pozo Alcón | 23070 | 3 | 965 | 0,448 | 4477,717 |
| 7295 | 23070A00300966 | FY | Frutal | Jaén | Pozo Alcón | 23070 | 3 | 966 | 0,089 | 894,443 |
| 7296 | 23070A00300967 | OV | Olivar | Jaén | Pozo Alcón | 23070 | 3 | 967 | 0,095 | 946,413 |
| 7297 | 23070A00300969 | OV | Olivar | Jaén | Pozo Alcón | 23070 | 3 | 969 | 0,383 | 3828,873 |
| 7298 | 23070A00300970 | FS | Frutal de cáscara | Jaén | Pozo Alcón | 23070 | 3 | 970 | 0,295 | 2947,266 |

| Nº | Ref. Catastral | CD Uso | Uso | Provincia | Municipio | Codigo INE | Polígono | Parcela | Area (ha) | Area ($m^2$) |
|---|---|---|---|---|---|---|---|---|---|---|
| 7299 | 23070A00300972 | OV | Olivar | Jaén | Pozo Alcón | 23070 | 3 | 972 | 0,676 | 6761,463 |
| 7300 | 23070A00300978 | OV | Olivar | Jaén | Pozo Alcón | 23070 | 3 | 978 | 0,28 | 2802,286 |
| 7301 | 23070A00300979 | OV | Olivar | Jaén | Pozo Alcón | 23070 | 3 | 979 | 0,067 | 665,885 |
| 7302 | 23070A00300985 | FY | Frutal | Jaén | Pozo Alcón | 23070 | 3 | 985 | 0,341 | 3411,884 |
| 7303 | 23070A00300985 | OV | Olivar | Jaén | Pozo Alcón | 23070 | 3 | 985 | 0,077 | 766,385 |
| 7304 | 23070A00300994 | FY | Frutal | Jaén | Pozo Alcón | 23070 | 3 | 994 | 0,019 | 185,735 |
| 7305 | 23070A00300994 | OV | Olivar | Jaén | Pozo Alcón | 23070 | 3 | 994 | 0,145 | 1450,026 |
| 7306 | 23070A00300995 | OV | Olivar | Jaén | Pozo Alcón | 23070 | 3 | 995 | 0,06 | 601,037 |
| 7307 | 23070A00301001 | OV | Olivar | Jaén | Pozo Alcón | 23070 | 3 | 1001 | 0,377 | 3767,885 |
| 7308 | 23070A00301004 | OV | Olivar | Jaén | Pozo Alcón | 23070 | 3 | 1004 | 1,901 | 19014,799 |
| 7309 | 23070A00301010 | FS | Frutal de cáscara | Jaén | Pozo Alcón | 23070 | 3 | 1010 | 0,282 | 2824,074 |
| 7310 | 23070A00301010 | OV | Olivar | Jaén | Pozo Alcón | 23070 | 3 | 1010 | 0,026 | 256,226 |
| 7311 | 23070A00301018 | OV | Olivar | Jaén | Pozo Alcón | 23070 | 3 | 1018 | 0,819 | 8188,193 |
| 7312 | 23070A00301023 | OV | Olivar | Jaén | Pozo Alcón | 23070 | 3 | 1023 | 0,086 | 857,316 |
| 7313 | 23070A00301024 | OV | Olivar | Jaén | Pozo Alcón | 23070 | 3 | 1024 | 0,093 | 933,211 |
| 7314 | 23070A00301025 | OV | Olivar | Jaén | Pozo Alcón | 23070 | 3 | 1025 | 0,058 | 583,375 |
| 7315 | 23070A00301026 | OV | Olivar | Jaén | Pozo Alcón | 23070 | 3 | 1026 | 0,069 | 694,705 |
| 7316 | 23070A00301027 | OV | Olivar | Jaén | Pozo Alcón | 23070 | 3 | 1027 | 0,101 | 1009,561 |
| 7317 | 23070A00301028 | OV | Olivar | Jaén | Pozo Alcón | 23070 | 3 | 1028 | 0,191 | 1909,565 |
| 7318 | 23070A00301029 | OV | Olivar | Jaén | Pozo Alcón | 23070 | 3 | 1029 | 0,193 | 1932,216 |
| 7319 | 23070A00301030 | OV | Olivar | Jaén | Pozo Alcón | 23070 | 3 | 1030 | 0,251 | 2510,437 |
| 7320 | 23070A00301031 | OV | Olivar | Jaén | Pozo Alcón | 23070 | 3 | 1031 | 0,305 | 3052,249 |
| 7321 | 23070A00301032 | OV | Olivar | Jaén | Pozo Alcón | 23070 | 3 | 1032 | 0,3 | 3002,756 |
| 7322 | 23070A00301033 | OV | Olivar | Jaén | Pozo Alcón | 23070 | 3 | 1033 | 0,265 | 2649,604 |
| 7323 | 23070A00301037 | OV | Olivar | Jaén | Pozo Alcón | 23070 | 3 | 1037 | 0,602 | 6016,346 |
| 7324 | 23070A00301042 | OV | Olivar | Jaén | Pozo Alcón | 23070 | 3 | 1042 | 0,735 | 7354,109 |
| 7325 | 23070A00301044 | OV | Olivar | Jaén | Pozo Alcón | 23070 | 3 | 1044 | 0,192 | 1918,276 |
| 7326 | 23070A00301045 | FY | Frutal | Jaén | Pozo Alcón | 23070 | 3 | 1045 | 0,132 | 1319,473 |
| 7327 | 23070A00301045 | OV | Olivar | Jaén | Pozo Alcón | 23070 | 3 | 1045 | 0,01 | 100,646 |
| 7328 | 23070A00301046 | FY | Frutal | Jaén | Pozo Alcón | 23070 | 3 | 1046 | 0,047 | 469,275 |
| 7329 | 23070A00301047 | FS | Frutal de cáscara | Jaén | Pozo Alcón | 23070 | 3 | 1047 | 0,207 | 2072,311 |
| 7330 | 23070A00301055 | FY | Frutal | Jaén | Pozo Alcón | 23070 | 3 | 1055 | 0,19 | 1900,686 |
| 7331 | 23070A00301061 | OV | Olivar | Jaén | Pozo Alcón | 23070 | 3 | 1061 | 0,148 | 1482,776 |
| 7332 | 23070A00301061 | TA | Tierra arable | Jaén | Pozo Alcón | 23070 | 3 | 1061 | 0,036 | 362,626 |
| 7333 | 23070A00301069 | OV | Olivar | Jaén | Pozo Alcón | 23070 | 3 | 1069 | 1,096 | 10956,013 |
| 7334 | 23070A00301073 | FS | Frutal de cáscara | Jaén | Pozo Alcón | 23070 | 3 | 1073 | 0,574 | 5744,286 |
| 7335 | 23070A00301075 | FY | Frutal | Jaén | Pozo Alcón | 23070 | 3 | 1075 | 0,671 | 6709,026 |
| 7336 | 23070A00301075 | OV | Olivar | Jaén | Pozo Alcón | 23070 | 3 | 1075 | 0,103 | 1034,811 |
| 7337 | 23070A00301076 | OV | Olivar | Jaén | Pozo Alcón | 23070 | 3 | 1076 | 0,042 | 416,806 |
| 7338 | 23070A00301077 | OV | Olivar | Jaén | Pozo Alcón | 23070 | 3 | 1077 | 0,175 | 1751,716 |
| 7339 | 23070A00301078 | OV | Olivar | Jaén | Pozo Alcón | 23070 | 3 | 1078 | 0,186 | 1858,717 |
| 7340 | 23070A00301081 | OV | Olivar | Jaén | Pozo Alcón | 23070 | 3 | 1081 | 0,239 | 2388,944 |
| 7341 | 23070A00301084 | OV | Olivar | Jaén | Pozo Alcón | 23070 | 3 | 1084 | 0,479 | 4787,651 |
| 7342 | 23070A00301085 | OV | Olivar | Jaén | Pozo Alcón | 23070 | 3 | 1085 | 0,408 | 4081,838 |
| 7343 | 23070A00301089 | FY | Frutal | Jaén | Pozo Alcón | 23070 | 3 | 1089 | 0,069 | 693,841 |
| 7344 | 23070A00301089 | OV | Olivar | Jaén | Pozo Alcón | 23070 | 3 | 1089 | 1,245 | 12454,104 |
| 7345 | 23070A00301091 | FY | Frutal | Jaén | Pozo Alcón | 23070 | 3 | 1091 | 0,208 | 2075,502 |
| 7346 | 23070A00301091 | OV | Olivar | Jaén | Pozo Alcón | 23070 | 3 | 1091 | 0,673 | 6729,327 |
| 7347 | 23070A00301092 | FY | Frutal | Jaén | Pozo Alcón | 23070 | 3 | 1092 | 0,087 | 865,354 |
| 7348 | 23070A00301092 | OV | Olivar | Jaén | Pozo Alcón | 23070 | 3 | 1092 | 1,632 | 16318,553 |
| 7349 | 23070A00301093 | OV | Olivar | Jaén | Pozo Alcón | 23070 | 3 | 1093 | 1,182 | 11822,752 |
| 7350 | 23070A00301095 | OV | Olivar | Jaén | Pozo Alcón | 23070 | 3 | 1095 | 0,086 | 862,66 |
| 7351 | 23070A00301101 | FS | Frutal de cáscara | Jaén | Pozo Alcón | 23070 | 3 | 1101 | 0,823 | 8228,516 |
| 7352 | 23070A00301103 | FY | Frutal | Jaén | Pozo Alcón | 23070 | 3 | 1103 | 0,034 | 343,035 |
| 7353 | 23070A00301106 | FY | Frutal | Jaén | Pozo Alcón | 23070 | 3 | 1106 | 0,105 | 1049,032 |
| 7354 | 23070A00301107 | OV | Olivar | Jaén | Pozo Alcón | 23070 | 3 | 1107 | 0,258 | 2576,161 |
| 7355 | 23070A00301108 | FL | Frutal de cáscara-Olivar | Jaén | Pozo Alcón | 23070 | 3 | 1108 | 0,101 | 1005,696 |
| 7356 | 23070A00301108 | OV | Olivar | Jaén | Pozo Alcón | 23070 | 3 | 1108 | 0,286 | 2862,28 |
| 7357 | 23070A00301109 | FS | Frutal de cáscara | Jaén | Pozo Alcón | 23070 | 3 | 1109 | 0,637 | 6368,633 |
| 7358 | 23070A00301109 | OV | Olivar | Jaén | Pozo Alcón | 23070 | 3 | 1109 | 0,462 | 4618,146 |
| 7359 | 23070A00301115 | OV | Olivar | Jaén | Pozo Alcón | 23070 | 3 | 1115 | 0,008 | 83,617 |
| 7360 | 23070A00301116 | OV | Olivar | Jaén | Pozo Alcón | 23070 | 3 | 1116 | 0,008 | 80,418 |
| 7361 | 23070A00301116 | TA | Tierra arable | Jaén | Pozo Alcón | 23070 | 3 | 1116 | 0,006 | 63,099 |
| 7362 | 23070A00301117 | FS | Frutal de cáscara | Jaén | Pozo Alcón | 23070 | 3 | 1117 | 0,693 | 6932,051 |
| 7363 | 23070A00301117 | OV | Olivar | Jaén | Pozo Alcón | 23070 | 3 | 1117 | 0,049 | 488,108 |
| 7364 | 23070A00301120 | OV | Olivar | Jaén | Pozo Alcón | 23070 | 3 | 1120 | 0,115 | 1146,966 |
| 7365 | 23070A00301122 | OV | Olivar | Jaén | Pozo Alcón | 23070 | 3 | 1122 | 0,639 | 6389,209 |
| 7366 | 23070A00301124 | FY | Frutal | Jaén | Pozo Alcón | 23070 | 3 | 1124 | 0,02 | 196,72 |
| 7367 | 23070A00301124 | OV | Olivar | Jaén | Pozo Alcón | 23070 | 3 | 1124 | 0,628 | 6279,654 |
| 7368 | 23070A00301125 | FS | Frutal de cáscara | Jaén | Pozo Alcón | 23070 | 3 | 1125 | 0,433 | 4332,208 |
| 7369 | 23070A00301130 | OV | Olivar | Jaén | Pozo Alcón | 23070 | 3 | 1130 | 0,749 | 7489,881 |
| 7370 | 23070A00301133 | FS | Frutal de cáscara | Jaén | Pozo Alcón | 23070 | 3 | 1133 | 1,033 | 10327,145 |
| 7371 | 23070A00301133 | FY | Frutal | Jaén | Pozo Alcón | 23070 | 3 | 1133 | 0,068 | 684,306 |
| 7372 | 23070A00301133 | OV | Olivar | Jaén | Pozo Alcón | 23070 | 3 | 1133 | 3,723 | 37233,666 |
| 7373 | 23070A00301134 | FS | Frutal de cáscara | Jaén | Pozo Alcón | 23070 | 3 | 1134 | 0,596 | 5963,324 |
| 7374 | 23070A00301134 | OV | Olivar | Jaén | Pozo Alcón | 23070 | 3 | 1134 | 0,333 | 3333,618 |
| 7375 | 23070A00301138 | FS | Frutal de cáscara | Jaén | Pozo Alcón | 23070 | 3 | 1138 | 0,838 | 8381,579 |
| 7376 | 23070A00301138 | OV | Olivar | Jaén | Pozo Alcón | 23070 | 3 | 1138 | 0,032 | 322,277 |
| 7377 | 23070A00301142 | OV | Olivar | Jaén | Pozo Alcón | 23070 | 3 | 1142 | 0,303 | 3033,374 |
| 7378 | 23070A00301143 | OV | Olivar | Jaén | Pozo Alcón | 23070 | 3 | 1143 | 0,448 | 4477,979 |
| 7379 | 23070A00308905 | OV | Olivar | Jaén | Pozo Alcón | 23070 | 3 | 8905 | 0,743 | 7434,053 |
| 7380 | 23070A00400025 | OV | Olivar | Jaén | Pozo Alcón | 23070 | 4 | 25 | 0,069 | 687,354 |

| Nº | Ref. Catastral | CD Uso | Uso | Provincia | Municipio | Codigo INE | Polígono | Parcela | Area (ha) | Area ($m^2$) |
|---|---|---|---|---|---|---|---|---|---|---|
| 7381 | 23070A00400026 | FY | Frutal | Jaén | Pozo Alcón | 23070 | 4 | 26 | 0,024 | 243,067 |
| 7382 | 23070A00400026 | OV | Olivar | Jaén | Pozo Alcón | 23070 | 4 | 26 | 0,139 | 1386,762 |
| 7383 | 23070A00400027 | OV | Olivar | Jaén | Pozo Alcón | 23070 | 4 | 27 | 0,333 | 3329,198 |
| 7384 | 23070A00400028 | OV | Olivar | Jaén | Pozo Alcón | 23070 | 4 | 28 | 0,421 | 4206,047 |
| 7385 | 23070A00400029 | OV | Olivar | Jaén | Pozo Alcón | 23070 | 4 | 29 | 0,872 | 8716,875 |
| 7386 | 23070A00400030 | OV | Olivar | Jaén | Pozo Alcón | 23070 | 4 | 30 | 1,228 | 12282,022 |
| 7387 | 23070A00400031 | OV | Olivar | Jaén | Pozo Alcón | 23070 | 4 | 31 | 0,374 | 3739,894 |
| 7388 | 23070A00400032 | OV | Olivar | Jaén | Pozo Alcón | 23070 | 4 | 32 | 0,739 | 7390,466 |
| 7389 | 23070A00400033 | OV | Olivar | Jaén | Pozo Alcón | 23070 | 4 | 33 | 0,454 | 4537,285 |
| 7390 | 23070A00400035 | OV | Olivar | Jaén | Pozo Alcón | 23070 | 4 | 35 | 0,624 | 6240,473 |
| 7391 | 23070A00400036 | OV | Olivar | Jaén | Pozo Alcón | 23070 | 4 | 36 | 0,673 | 6726,53 |
| 7392 | 23070A00400037 | FY | Frutal | Jaén | Pozo Alcón | 23070 | 4 | 37 | 0,453 | 4526,525 |
| 7393 | 23070A00400037 | OV | Olivar | Jaén | Pozo Alcón | 23070 | 4 | 37 | 0,081 | 809,701 |
| 7394 | 23070A00400038 | OV | Olivar | Jaén | Pozo Alcón | 23070 | 4 | 38 | 0,076 | 756,917 |
| 7395 | 23070A00400038 | TA | Tierra arable | Jaén | Pozo Alcón | 23070 | 4 | 38 | 0,139 | 1392,109 |
| 7396 | 23070A00400039 | OV | Olivar | Jaén | Pozo Alcón | 23070 | 4 | 39 | 0,152 | 1521,135 |
| 7397 | 23070A00400039 | TA | Tierra arable | Jaén | Pozo Alcón | 23070 | 4 | 39 | 0,047 | 472,675 |
| 7398 | 23070A00400040 | OV | Olivar | Jaén | Pozo Alcón | 23070 | 4 | 40 | 0,079 | 787,117 |
| 7399 | 23070A00400040 | TA | Tierra arable | Jaén | Pozo Alcón | 23070 | 4 | 40 | 0,109 | 1092,947 |
| 7400 | 23070A00400041 | OV | Olivar | Jaén | Pozo Alcón | 23070 | 4 | 41 | 0,152 | 1520,804 |
| 7401 | 23070A00400042 | OV | Olivar | Jaén | Pozo Alcón | 23070 | 4 | 42 | 0,163 | 1630,47 |
| 7402 | 23070A00400042 | TA | Tierra arable | Jaén | Pozo Alcón | 23070 | 4 | 42 | 0,079 | 792,632 |
| 7403 | 23070A00400043 | OV | Olivar | Jaén | Pozo Alcón | 23070 | 4 | 43 | 0,122 | 1223,769 |
| 7404 | 23070A00400043 | TA | Tierra arable | Jaén | Pozo Alcón | 23070 | 4 | 43 | 0,114 | 1139,922 |
| 7405 | 23070A00400044 | OV | Olivar | Jaén | Pozo Alcón | 23070 | 4 | 44 | 0,056 | 562,374 |
| 7406 | 23070A00400044 | TA | Tierra arable | Jaén | Pozo Alcón | 23070 | 4 | 44 | 0,334 | 3344,23 |
| 7407 | 23070A00400045 | OV | Olivar | Jaén | Pozo Alcón | 23070 | 4 | 45 | 0,323 | 3226,663 |
| 7408 | 23070A00400046 | OV | Olivar | Jaén | Pozo Alcón | 23070 | 4 | 46 | 0,323 | 3231,837 |
| 7409 | 23070A00400047 | OV | Olivar | Jaén | Pozo Alcón | 23070 | 4 | 47 | 0,277 | 2770,418 |
| 7410 | 23070A00400047 | TA | Tierra arable | Jaén | Pozo Alcón | 23070 | 4 | 47 | 0,224 | 2244,492 |
| 7411 | 23070A00400049 | OV | Olivar | Jaén | Pozo Alcón | 23070 | 4 | 49 | 0,483 | 4833,799 |
| 7412 | 23070A00400049 | TA | Tierra arable | Jaén | Pozo Alcón | 23070 | 4 | 49 | 0,148 | 1483,061 |
| 7413 | 23070A00400050 | OV | Olivar | Jaén | Pozo Alcón | 23070 | 4 | 50 | 0,15 | 1495,323 |
| 7414 | 23070A00400050 | TA | Tierra arable | Jaén | Pozo Alcón | 23070 | 4 | 50 | 0,052 | 521,994 |
| 7415 | 23070A00400051 | OV | Olivar | Jaén | Pozo Alcón | 23070 | 4 | 51 | 0,693 | 6925,449 |
| 7416 | 23070A00400051 | TA | Tierra arable | Jaén | Pozo Alcón | 23070 | 4 | 51 | 0,241 | 2408,225 |
| 7417 | 23070A00400052 | FY | Frutal | Jaén | Pozo Alcón | 23070 | 4 | 52 | 0,044 | 437,006 |
| 7418 | 23070A00400052 | OV | Olivar | Jaén | Pozo Alcón | 23070 | 4 | 52 | 0,93 | 9301,135 |
| 7419 | 23070A00400053 | OV | Olivar | Jaén | Pozo Alcón | 23070 | 4 | 53 | 0,489 | 4885,581 |
| 7420 | 23070A00400054 | FY | Frutal | Jaén | Pozo Alcón | 23070 | 4 | 54 | 0,095 | 951,652 |
| 7421 | 23070A00400054 | OV | Olivar | Jaén | Pozo Alcón | 23070 | 4 | 54 | 0,336 | 3362,307 |
| 7422 | 23070A00400055 | OV | Olivar | Jaén | Pozo Alcón | 23070 | 4 | 55 | 0,216 | 2164,452 |
| 7423 | 23070A00400055 | TA | Tierra arable | Jaén | Pozo Alcón | 23070 | 4 | 55 | 0,116 | 1155,337 |
| 7424 | 23070A00400056 | OV | Olivar | Jaén | Pozo Alcón | 23070 | 4 | 56 | 1,015 | 10148,605 |
| 7425 | 23070A00400057 | OV | Olivar | Jaén | Pozo Alcón | 23070 | 4 | 57 | 0,636 | 6362,151 |
| 7426 | 23070A00400057 | TA | Tierra arable | Jaén | Pozo Alcón | 23070 | 4 | 57 | 0,089 | 888,821 |
| 7427 | 23070A00400058 | OV | Olivar | Jaén | Pozo Alcón | 23070 | 4 | 58 | 0,688 | 6875,703 |
| 7428 | 23070A00400059 | OV | Olivar | Jaén | Pozo Alcón | 23070 | 4 | 59 | 0,648 | 6479,613 |
| 7429 | 23070A00400060 | OV | Olivar | Jaén | Pozo Alcón | 23070 | 4 | 60 | 0,282 | 2821,285 |
| 7430 | 23070A00400061 | OV | Olivar | Jaén | Pozo Alcón | 23070 | 4 | 61 | 0,516 | 5162,543 |
| 7431 | 23070A00400062 | OV | Olivar | Jaén | Pozo Alcón | 23070 | 4 | 62 | 0,447 | 4466,654 |
| 7432 | 23070A00400063 | OV | Olivar | Jaén | Pozo Alcón | 23070 | 4 | 63 | 0,487 | 4866,771 |
| 7433 | 23070A00400064 | OV | Olivar | Jaén | Pozo Alcón | 23070 | 4 | 64 | 0,204 | 2043,597 |
| 7434 | 23070A00400065 | OV | Olivar | Jaén | Pozo Alcón | 23070 | 4 | 65 | 0,331 | 3313,282 |
| 7435 | 23070A00400066 | OV | Olivar | Jaén | Pozo Alcón | 23070 | 4 | 66 | 0,325 | 3246,166 |
| 7436 | 23070A00400068 | OV | Olivar | Jaén | Pozo Alcón | 23070 | 4 | 68 | 1,105 | 11048,229 |
| 7437 | 23070A00400070 | OV | Olivar | Jaén | Pozo Alcón | 23070 | 4 | 70 | 1,035 | 10352,821 |
| 7438 | 23070A00400071 | OV | Olivar | Jaén | Pozo Alcón | 23070 | 4 | 71 | 0,376 | 3758,665 |
| 7439 | 23070A00400081 | OV | Olivar | Jaén | Pozo Alcón | 23070 | 4 | 81 | 2,106 | 21063,845 |
| 7440 | 23070A00400085 | OV | Olivar | Jaén | Pozo Alcón | 23070 | 4 | 85 | 0,625 | 6253,126 |
| 7441 | 23070A00400246 | OV | Olivar | Jaén | Pozo Alcón | 23070 | 4 | 246 | 0,079 | 789,324 |
| 7442 | 23070A00400246 | TA | Tierra arable | Jaén | Pozo Alcón | 23070 | 4 | 246 | 0,327 | 3268,506 |
| 7443 | 23070A00400247 | OV | Olivar | Jaén | Pozo Alcón | 23070 | 4 | 247 | 0,747 | 7469,479 |
| 7444 | 23070A00400248 | OV | Olivar | Jaén | Pozo Alcón | 23070 | 4 | 248 | 0,723 | 7233,469 |
| 7445 | 23070A00400249 | OV | Olivar | Jaén | Pozo Alcón | 23070 | 4 | 249 | 0,494 | 4939,845 |
| 7446 | 23070A00400250 | OV | Olivar | Jaén | Pozo Alcón | 23070 | 4 | 250 | 0,226 | 2263,032 |
| 7447 | 23070A00400250 | TA | Tierra arable | Jaén | Pozo Alcón | 23070 | 4 | 250 | 0,235 | 2354,916 |
| 7448 | 23070A00400250 | TH | Huerta | Jaén | Pozo Alcón | 23070 | 4 | 250 | 0,019 | 189,993 |
| 7449 | 23070A00400252 | OV | Olivar | Jaén | Pozo Alcón | 23070 | 4 | 252 | 0,299 | 2987,507 |
| 7450 | 23070A00400257 | OV | Olivar | Jaén | Pozo Alcón | 23070 | 4 | 257 | 0,886 | 8860,387 |
| 7451 | 23070A00400258 | OV | Olivar | Jaén | Pozo Alcón | 23070 | 4 | 258 | 0,564 | 5636,839 |
| 7452 | 23070A00400258 | TA | Tierra arable | Jaén | Pozo Alcón | 23070 | 4 | 258 | 0,037 | 374,244 |
| 7453 | 23070A00400259 | OV | Olivar | Jaén | Pozo Alcón | 23070 | 4 | 259 | 0,288 | 2876,311 |
| 7454 | 23070A00400264 | OV | Olivar | Jaén | Pozo Alcón | 23070 | 4 | 264 | 0,284 | 2844,551 |
| 7455 | 23070A00400265 | OV | Olivar | Jaén | Pozo Alcón | 23070 | 4 | 265 | 0,219 | 2188,966 |
| 7456 | 23070A00400265 | VI | Viñedo | Jaén | Pozo Alcón | 23070 | 4 | 265 | 0,068 | 679,581 |
| 7457 | 23070A00400266 | OV | Olivar | Jaén | Pozo Alcón | 23070 | 4 | 266 | 0,18 | 1795,974 |
| 7458 | 23070A00400266 | TA | Tierra arable | Jaén | Pozo Alcón | 23070 | 4 | 266 | 0,056 | 562,037 |
| 7459 | 23070A00400267 | OV | Olivar | Jaén | Pozo Alcón | 23070 | 4 | 267 | 0,24 | 2395,357 |
| 7460 | 23070A00400268 | OV | Olivar | Jaén | Pozo Alcón | 23070 | 4 | 268 | 0,557 | 5568,179 |
| 7461 | 23070A00400270 | OV | Olivar | Jaén | Pozo Alcón | 23070 | 4 | 270 | 0,457 | 4572,048 |
| 7462 | 23070A00400271 | FL | Frutal de cáscara-Olivar | Jaén | Pozo Alcón | 23070 | 4 | 271 | 0,52 | 5200,805 |

| Nº | Ref. Catastral | CD Uso | Uso | Provincia | Municipio | Codigo INE | Polígono | Parcela | Area (ha) | Area ($m^2$) |
|---|---|---|---|---|---|---|---|---|---|---|
| 7463 | 23070A00400274 | OV | Olivar | Jaén | Pozo Alcón | 23070 | 4 | 274 | 0,731 | 7308,752 |
| 7464 | 23070A00400275 | OV | Olivar | Jaén | Pozo Alcón | 23070 | 4 | 275 | 0,502 | 5024,646 |
| 7465 | 23070A00400279 | OV | Olivar | Jaén | Pozo Alcón | 23070 | 4 | 279 | 0,405 | 4050,769 |
| 7466 | 23070A00400280 | OV | Olivar | Jaén | Pozo Alcón | 23070 | 4 | 280 | 0,417 | 4170,718 |
| 7467 | 23070A00400318 | OV | Olivar | Jaén | Pozo Alcón | 23070 | 4 | 318 | 0,029 | 294,912 |
| 7468 | 23070A00400319 | OV | Olivar | Jaén | Pozo Alcón | 23070 | 4 | 319 | 0,188 | 1880,002 |
| 7469 | 23070A00400320 | OV | Olivar | Jaén | Pozo Alcón | 23070 | 4 | 320 | 0,808 | 8082,919 |
| 7470 | 23070A00400329 | OV | Olivar | Jaén | Pozo Alcón | 23070 | 4 | 329 | 0,427 | 4267,91 |
| 7471 | 23070A00400332 | OV | Olivar | Jaén | Pozo Alcón | 23070 | 4 | 332 | 0,103 | 1034,43 |
| 7472 | 23070A00400333 | OV | Olivar | Jaén | Pozo Alcón | 23070 | 4 | 333 | 0,091 | 914,054 |
| 7473 | 23070A00400334 | OV | Olivar | Jaén | Pozo Alcón | 23070 | 4 | 334 | 0,179 | 1789,812 |
| 7474 | 23070A00400335 | OV | Olivar | Jaén | Pozo Alcón | 23070 | 4 | 335 | 0,236 | 2363,818 |
| 7475 | 23070A00400336 | OV | Olivar | Jaén | Pozo Alcón | 23070 | 4 | 336 | 0,613 | 6131,881 |
| 7476 | 23070A00400336 | TA | Tierra arable | Jaén | Pozo Alcón | 23070 | 4 | 336 | 0,019 | 185 |
| 7477 | 23070A00400339 | OV | Olivar | Jaén | Pozo Alcón | 23070 | 4 | 339 | 0,215 | 2154,283 |
| 7478 | 23070A00400340 | FY | Frutal | Jaén | Pozo Alcón | 23070 | 4 | 340 | 0,189 | 1887,043 |
| 7479 | 23070A00400342 | OV | Olivar | Jaén | Pozo Alcón | 23070 | 4 | 342 | 0,321 | 3210,859 |
| 7480 | 23070A00400343 | OV | Olivar | Jaén | Pozo Alcón | 23070 | 4 | 343 | 0,119 | 1189,408 |
| 7481 | 23070A00400344 | OV | Olivar | Jaén | Pozo Alcón | 23070 | 4 | 344 | 0,061 | 611,396 |
| 7482 | 23070A00400345 | TA | Tierra arable | Jaén | Pozo Alcón | 23070 | 4 | 345 | 0,32 | 3197,84 |
| 7483 | 23070A00400346 | OV | Olivar | Jaén | Pozo Alcón | 23070 | 4 | 346 | 0,387 | 3870,944 |
| 7484 | 23070A00400346 | TA | Tierra arable | Jaén | Pozo Alcón | 23070 | 4 | 346 | 0,125 | 1245,979 |
| 7485 | 23070A00400347 | TA | Tierra arable | Jaén | Pozo Alcón | 23070 | 4 | 347 | 0,089 | 890,542 |
| 7486 | 23070A00400349 | FY | Frutal | Jaén | Pozo Alcón | 23070 | 4 | 349 | 0,006 | 62,875 |
| 7487 | 23070A00400349 | OV | Olivar | Jaén | Pozo Alcón | 23070 | 4 | 349 | 0,074 | 738,232 |
| 7488 | 23070A00400356 | OV | Olivar | Jaén | Pozo Alcón | 23070 | 4 | 356 | 0,394 | 3941,554 |
| 7489 | 23070A00400357 | OV | Olivar | Jaén | Pozo Alcón | 23070 | 4 | 357 | 0,31 | 3098,578 |
| 7490 | 23070A00400358 | OV | Olivar | Jaén | Pozo Alcón | 23070 | 4 | 358 | 0,124 | 1237,232 |
| 7491 | 23070A00400358 | TA | Tierra arable | Jaén | Pozo Alcón | 23070 | 4 | 358 | 0,147 | 1465,726 |
| 7492 | 23070A00400359 | OV | Olivar | Jaén | Pozo Alcón | 23070 | 4 | 359 | 0,242 | 2417,588 |
| 7493 | 23070A00400359 | TA | Tierra arable | Jaén | Pozo Alcón | 23070 | 4 | 359 | 0,087 | 872,666 |
| 7494 | 23070A00400876 | OV | Olivar | Jaén | Pozo Alcón | 23070 | 4 | 876 | 0,236 | 2363,381 |
| 7495 | 23070A00500030 | FY | Frutal | Jaén | Pozo Alcón | 23070 | 5 | 30 | 0,134 | 1339,589 |
| 7496 | 23070A00500030 | TA | Tierra arable | Jaén | Pozo Alcón | 23070 | 5 | 30 | 0,158 | 1583,385 |
| 7497 | 23070A00500031 | OV | Olivar | Jaén | Pozo Alcón | 23070 | 5 | 31 | 0,091 | 910,319 |
| 7498 | 23070A00500031 | TA | Tierra arable | Jaén | Pozo Alcón | 23070 | 5 | 31 | 0,383 | 3834,015 |
| 7499 | 23070A00500032 | FY | Frutal | Jaén | Pozo Alcón | 23070 | 5 | 32 | 0,216 | 2164,48 |
| 7500 | 23070A00500032 | TA | Tierra arable | Jaén | Pozo Alcón | 23070 | 5 | 32 | 0,175 | 1753,67 |
| 7501 | 23070A00500034 | OV | Olivar | Jaén | Pozo Alcón | 23070 | 5 | 34 | 0,372 | 3723,711 |
| 7502 | 23070A00500034 | TA | Tierra arable | Jaén | Pozo Alcón | 23070 | 5 | 34 | 0,102 | 1018,422 |
| 7503 | 23070A00500035 | OV | Olivar | Jaén | Pozo Alcón | 23070 | 5 | 35 | 0,039 | 394,057 |
| 7504 | 23070A00500035 | TA | Tierra arable | Jaén | Pozo Alcón | 23070 | 5 | 35 | 0,287 | 2866,417 |
| 7505 | 23070A00500036 | OV | Olivar | Jaén | Pozo Alcón | 23070 | 5 | 36 | 0,244 | 2443,759 |
| 7506 | 23070A00500036 | TA | Tierra arable | Jaén | Pozo Alcón | 23070 | 5 | 36 | 0,024 | 237,059 |
| 7507 | 23070A00500037 | OV | Olivar | Jaén | Pozo Alcón | 23070 | 5 | 37 | 0,169 | 1692,866 |
| 7508 | 23070A00500037 | TA | Tierra arable | Jaén | Pozo Alcón | 23070 | 5 | 37 | 0,218 | 2182,027 |
| 7509 | 23070A00500038 | OV | Olivar | Jaén | Pozo Alcón | 23070 | 5 | 38 | 0,816 | 8161,389 |
| 7510 | 23070A00500039 | OV | Olivar | Jaén | Pozo Alcón | 23070 | 5 | 39 | 0,875 | 8745,868 |
| 7511 | 23070A00500048 | FY | Frutal | Jaén | Pozo Alcón | 23070 | 5 | 48 | 0,065 | 652,517 |
| 7512 | 23070A00500048 | OV | Olivar | Jaén | Pozo Alcón | 23070 | 5 | 48 | 0,407 | 4067,758 |
| 7513 | 23070A00500049 | OV | Olivar | Jaén | Pozo Alcón | 23070 | 5 | 49 | 0,111 | 1106,363 |
| 7514 | 23070A00500051 | OV | Olivar | Jaén | Pozo Alcón | 23070 | 5 | 51 | 0,172 | 1722,184 |
| 7515 | 23070A00500052 | OV | Olivar | Jaén | Pozo Alcón | 23070 | 5 | 52 | 0,209 | 2085,435 |
| 7516 | 23070A00500053 | OV | Olivar | Jaén | Pozo Alcón | 23070 | 5 | 53 | 0,287 | 2865,964 |
| 7517 | 23070A00500054 | OV | Olivar | Jaén | Pozo Alcón | 23070 | 5 | 54 | 0,213 | 2128,054 |
| 7518 | 23070A00500055 | OV | Olivar | Jaén | Pozo Alcón | 23070 | 5 | 55 | 0,179 | 1786,547 |
| 7519 | 23070A00500056 | OV | Olivar | Jaén | Pozo Alcón | 23070 | 5 | 56 | 0,106 | 1058,937 |
| 7520 | 23070A00500058 | OV | Olivar | Jaén | Pozo Alcón | 23070 | 5 | 58 | 0,347 | 3467,771 |
| 7521 | 23070A00500059 | OV | Olivar | Jaén | Pozo Alcón | 23070 | 5 | 59 | 0,106 | 1058,273 |
| 7522 | 23070A00500060 | OV | Olivar | Jaén | Pozo Alcón | 23070 | 5 | 60 | 0,089 | 888,052 |
| 7523 | 23070A00500061 | OV | Olivar | Jaén | Pozo Alcón | 23070 | 5 | 61 | 0,29 | 2902,391 |
| 7524 | 23070A00500062 | FS | Frutal de cáscara | Jaén | Pozo Alcón | 23070 | 5 | 62 | 0,036 | 356,17 |
| 7525 | 23070A00500062 | OV | Olivar | Jaén | Pozo Alcón | 23070 | 5 | 62 | 0,617 | 6169,102 |
| 7526 | 23070A00500063 | OV | Olivar | Jaén | Pozo Alcón | 23070 | 5 | 63 | 1,048 | 10479,913 |
| 7527 | 23070A00500064 | OV | Olivar | Jaén | Pozo Alcón | 23070 | 5 | 64 | 0,452 | 4519,775 |
| 7528 | 23070A00500064 | TA | Tierra arable | Jaén | Pozo Alcón | 23070 | 5 | 64 | 0,057 | 572,233 |
| 7529 | 23070A00500065 | OV | Olivar | Jaén | Pozo Alcón | 23070 | 5 | 65 | 0,958 | 9583,717 |
| 7530 | 23070A00500066 | OV | Olivar | Jaén | Pozo Alcón | 23070 | 5 | 66 | 0,155 | 1548,171 |
| 7531 | 23070A00500067 | OV | Olivar | Jaén | Pozo Alcón | 23070 | 5 | 67 | 0,167 | 1673,066 |
| 7532 | 23070A00500068 | OV | Olivar | Jaén | Pozo Alcón | 23070 | 5 | 68 | 0,146 | 1460,777 |
| 7533 | 23070A00500069 | OV | Olivar | Jaén | Pozo Alcón | 23070 | 5 | 69 | 0,729 | 7285,789 |
| 7534 | 23070A00500070 | OV | Olivar | Jaén | Pozo Alcón | 23070 | 5 | 70 | 0,499 | 4992,345 |
| 7535 | 23070A00500071 | OV | Olivar | Jaén | Pozo Alcón | 23070 | 5 | 71 | 0,116 | 1157,073 |
| 7536 | 23070A00500072 | OV | Olivar | Jaén | Pozo Alcón | 23070 | 5 | 72 | 0,292 | 2919,438 |
| 7537 | 23070A00500073 | OV | Olivar | Jaén | Pozo Alcón | 23070 | 5 | 73 | 0,433 | 4328,407 |
| 7538 | 23070A00500074 | TA | Tierra arable | Jaén | Pozo Alcón | 23070 | 5 | 74 | 0,097 | 970,216 |
| 7539 | 23070A00500075 | OV | Olivar | Jaén | Pozo Alcón | 23070 | 5 | 75 | 0,747 | 7469,523 |
| 7540 | 23070A00500076 | OV | Olivar | Jaén | Pozo Alcón | 23070 | 5 | 76 | 0,269 | 2685,526 |
| 7541 | 23070A00500077 | OV | Olivar | Jaén | Pozo Alcón | 23070 | 5 | 77 | 0,4 | 3998,493 |
| 7542 | 23070A00500078 | OV | Olivar | Jaén | Pozo Alcón | 23070 | 5 | 78 | 0,691 | 6905,174 |
| 7543 | 23070A00500079 | OV | Olivar | Jaén | Pozo Alcón | 23070 | 5 | 79 | 0,09 | 903,198 |
| 7544 | 23070A00500079 | TA | Tierra arable | Jaén | Pozo Alcón | 23070 | 5 | 79 | 0,013 | 127,881 |

| Nº | Ref. Catastral | CD Uso | Uso | Provincia | Municipio | Codigo INE | Polígono | Parcela | Area (ha) | Area ($m^2$) |
|---|---|---|---|---|---|---|---|---|---|---|
| 7545 | 23070A00500080 | OV | Olivar | Jaén | Pozo Alcón | 23070 | 5 | 80 | 0,536 | 5355,588 |
| 7546 | 23070A00500081 | OV | Olivar | Jaén | Pozo Alcón | 23070 | 5 | 81 | 0,422 | 4221,058 |
| 7547 | 23070A00500081 | TA | Tierra arable | Jaén | Pozo Alcón | 23070 | 5 | 81 | 0,032 | 322,009 |
| 7548 | 23070A00500082 | OV | Olivar | Jaén | Pozo Alcón | 23070 | 5 | 82 | 0,223 | 2233,768 |
| 7549 | 23070A00500082 | TA | Tierra arable | Jaén | Pozo Alcón | 23070 | 5 | 82 | 0,168 | 1680,755 |
| 7550 | 23070A00500083 | OV | Olivar | Jaén | Pozo Alcón | 23070 | 5 | 83 | 0,211 | 2107,873 |
| 7551 | 23070A00500083 | TA | Tierra arable | Jaén | Pozo Alcón | 23070 | 5 | 83 | 0,166 | 1655,12 |
| 7552 | 23070A00500084 | OV | Olivar | Jaén | Pozo Alcón | 23070 | 5 | 84 | 0,155 | 1548,107 |
| 7553 | 23070A00500085 | OV | Olivar | Jaén | Pozo Alcón | 23070 | 5 | 85 | 0,453 | 4534,494 |
| 7554 | 23070A00500086 | OV | Olivar | Jaén | Pozo Alcón | 23070 | 5 | 86 | 0,169 | 1694,532 |
| 7555 | 23070A00500087 | OV | Olivar | Jaén | Pozo Alcón | 23070 | 5 | 87 | 0,39 | 3898,529 |
| 7556 | 23070A00500088 | OV | Olivar | Jaén | Pozo Alcón | 23070 | 5 | 88 | 0,837 | 8368,155 |
| 7557 | 23070A00500089 | OV | Olivar | Jaén | Pozo Alcón | 23070 | 5 | 89 | 0,722 | 7221,098 |
| 7558 | 23070A00500090 | OV | Olivar | Jaén | Pozo Alcón | 23070 | 5 | 90 | 0,305 | 3047,377 |
| 7559 | 23070A00500091 | OV | Olivar | Jaén | Pozo Alcón | 23070 | 5 | 91 | 0,29 | 2902,313 |
| 7560 | 23070A00500092 | OV | Olivar | Jaén | Pozo Alcón | 23070 | 5 | 92 | 0,191 | 1911,854 |
| 7561 | 23070A00500093 | OV | Olivar | Jaén | Pozo Alcón | 23070 | 5 | 93 | 0,064 | 644,319 |
| 7562 | 23070A00500094 | OV | Olivar | Jaén | Pozo Alcón | 23070 | 5 | 94 | 0,228 | 2279,786 |
| 7563 | 23070A00500095 | OV | Olivar | Jaén | Pozo Alcón | 23070 | 5 | 95 | 0,746 | 7460,163 |
| 7564 | 23070A00500096 | OV | Olivar | Jaén | Pozo Alcón | 23070 | 5 | 96 | 0,418 | 4180,004 |
| 7565 | 23070A00500097 | OV | Olivar | Jaén | Pozo Alcón | 23070 | 5 | 97 | 0,316 | 3164,311 |
| 7566 | 23070A00500098 | OV | Olivar | Jaén | Pozo Alcón | 23070 | 5 | 98 | 0,261 | 2607,697 |
| 7567 | 23070A00500099 | OV | Olivar | Jaén | Pozo Alcón | 23070 | 5 | 99 | 0,707 | 7066,938 |
| 7568 | 23070A00500100 | OV | Olivar | Jaén | Pozo Alcón | 23070 | 5 | 100 | 0,77 | 7701,06 |
| 7569 | 23070A00500101 | OV | Olivar | Jaén | Pozo Alcón | 23070 | 5 | 101 | 0,165 | 1652,426 |
| 7570 | 23070A00500102 | OV | Olivar | Jaén | Pozo Alcón | 23070 | 5 | 102 | 0,366 | 3661,231 |
| 7571 | 23070A00500103 | OV | Olivar | Jaén | Pozo Alcón | 23070 | 5 | 103 | 0,452 | 4521,911 |
| 7572 | 23070A00500104 | OV | Olivar | Jaén | Pozo Alcón | 23070 | 5 | 104 | 0,247 | 2471,337 |
| 7573 | 23070A00500105 | OV | Olivar | Jaén | Pozo Alcón | 23070 | 5 | 105 | 0,308 | 3082,117 |
| 7574 | 23070A00500106 | OV | Olivar | Jaén | Pozo Alcón | 23070 | 5 | 106 | 0,182 | 1816,999 |
| 7575 | 23070A00500107 | OV | Olivar | Jaén | Pozo Alcón | 23070 | 5 | 107 | 0,254 | 2540,109 |
| 7576 | 23070A00500108 | OV | Olivar | Jaén | Pozo Alcón | 23070 | 5 | 108 | 0,754 | 7537,385 |
| 7577 | 23070A00500109 | OV | Olivar | Jaén | Pozo Alcón | 23070 | 5 | 109 | 0,047 | 471,579 |
| 7578 | 23070A00500110 | OV | Olivar | Jaén | Pozo Alcón | 23070 | 5 | 110 | 0,496 | 4962,509 |
| 7579 | 23070A00500111 | OV | Olivar | Jaén | Pozo Alcón | 23070 | 5 | 111 | 0,675 | 6745,298 |
| 7580 | 23070A00500112 | OV | Olivar | Jaén | Pozo Alcón | 23070 | 5 | 112 | 0,73 | 7297,745 |
| 7581 | 23070A00500113 | OV | Olivar | Jaén | Pozo Alcón | 23070 | 5 | 113 | 0,675 | 6748,773 |
| 7582 | 23070A00500114 | OV | Olivar | Jaén | Pozo Alcón | 23070 | 5 | 114 | 0,324 | 3239,751 |
| 7583 | 23070A00500115 | OV | Olivar | Jaén | Pozo Alcón | 23070 | 5 | 115 | 0,354 | 3542,406 |
| 7584 | 23070A00500116 | OV | Olivar | Jaén | Pozo Alcón | 23070 | 5 | 116 | 0,562 | 5618,163 |
| 7585 | 23070A00500117 | OV | Olivar | Jaén | Pozo Alcón | 23070 | 5 | 117 | 0,155 | 1553,338 |
| 7586 | 23070A00500118 | OV | Olivar | Jaén | Pozo Alcón | 23070 | 5 | 118 | 0,516 | 5157,203 |
| 7587 | 23070A00500119 | OV | Olivar | Jaén | Pozo Alcón | 23070 | 5 | 119 | 0,496 | 4962,034 |
| 7588 | 23070A00500120 | OV | Olivar | Jaén | Pozo Alcón | 23070 | 5 | 120 | 0,985 | 9848,95 |
| 7589 | 23070A00500121 | OV | Olivar | Jaén | Pozo Alcón | 23070 | 5 | 121 | 1,068 | 10684,611 |
| 7590 | 23070A00500122 | OV | Olivar | Jaén | Pozo Alcón | 23070 | 5 | 122 | 0,386 | 3856,595 |
| 7591 | 23070A00500123 | OV | Olivar | Jaén | Pozo Alcón | 23070 | 5 | 123 | 0,452 | 4520,774 |
| 7592 | 23070A00500124 | OV | Olivar | Jaén | Pozo Alcón | 23070 | 5 | 124 | 1,434 | 14336,97 |
| 7593 | 23070A00500125 | OV | Olivar | Jaén | Pozo Alcón | 23070 | 5 | 125 | 0,491 | 4911,055 |
| 7594 | 23070A00500126 | OV | Olivar | Jaén | Pozo Alcón | 23070 | 5 | 126 | 1,099 | 10994,158 |
| 7595 | 23070A00500132 | OV | Olivar | Jaén | Pozo Alcón | 23070 | 5 | 132 | 0,259 | 2592,176 |
| 7596 | 23070A00500133 | OV | Olivar | Jaén | Pozo Alcón | 23070 | 5 | 133 | 0,918 | 9180,176 |
| 7597 | 23070A00500134 | OV | Olivar | Jaén | Pozo Alcón | 23070 | 5 | 134 | 0,883 | 8833,298 |
| 7598 | 23070A00500136 | OV | Olivar | Jaén | Pozo Alcón | 23070 | 5 | 136 | 0,445 | 4450,896 |
| 7599 | 23070A00500137 | OV | Olivar | Jaén | Pozo Alcón | 23070 | 5 | 137 | 0,587 | 5868,595 |
| 7600 | 23070A00500138 | OV | Olivar | Jaén | Pozo Alcón | 23070 | 5 | 138 | 1,127 | 11266,47 |
| 7601 | 23070A00500139 | OV | Olivar | Jaén | Pozo Alcón | 23070 | 5 | 139 | 0,691 | 6905,015 |
| 7602 | 23070A00500140 | OV | Olivar | Jaén | Pozo Alcón | 23070 | 5 | 140 | 0,274 | 2741,773 |
| 7603 | 23070A00500141 | OV | Olivar | Jaén | Pozo Alcón | 23070 | 5 | 141 | 0,424 | 4235,58 |
| 7604 | 23070A00500142 | OV | Olivar | Jaén | Pozo Alcón | 23070 | 5 | 142 | 0,701 | 7011,11 |
| 7605 | 23070A00500143 | OV | Olivar | Jaén | Pozo Alcón | 23070 | 5 | 143 | 0,38 | 3799,452 |
| 7606 | 23070A00500144 | OV | Olivar | Jaén | Pozo Alcón | 23070 | 5 | 144 | 1,282 | 12823,282 |
| 7607 | 23070A00500145 | OV | Olivar | Jaén | Pozo Alcón | 23070 | 5 | 145 | 0,258 | 2578,483 |
| 7608 | 23070A00500146 | OV | Olivar | Jaén | Pozo Alcón | 23070 | 5 | 146 | 0,938 | 9376,375 |
| 7609 | 23070A00500147 | OV | Olivar | Jaén | Pozo Alcón | 23070 | 5 | 147 | 0,954 | 9543,366 |
| 7610 | 23070A00500148 | OV | Olivar | Jaén | Pozo Alcón | 23070 | 5 | 148 | 0,621 | 6207,251 |
| 7611 | 23070A00500149 | OV | Olivar | Jaén | Pozo Alcón | 23070 | 5 | 149 | 0,549 | 5485,739 |
| 7612 | 23070A00500150 | OV | Olivar | Jaén | Pozo Alcón | 23070 | 5 | 150 | 1,009 | 10091,385 |
| 7613 | 23070A00500152 | OV | Olivar | Jaén | Pozo Alcón | 23070 | 5 | 152 | 1,026 | 10256,956 |
| 7614 | 23070A00500153 | OV | Olivar | Jaén | Pozo Alcón | 23070 | 5 | 153 | 1,018 | 10176,417 |
| 7615 | 23070A00500154 | OV | Olivar | Jaén | Pozo Alcón | 23070 | 5 | 154 | 0,64 | 6402,44 |
| 7616 | 23070A00500155 | OV | Olivar | Jaén | Pozo Alcón | 23070 | 5 | 155 | 0,655 | 6550,714 |
| 7617 | 23070A00500155 | TA | Tierra arable | Jaén | Pozo Alcón | 23070 | 5 | 155 | 0,056 | 563,557 |
| 7618 | 23070A00500156 | OV | Olivar | Jaén | Pozo Alcón | 23070 | 5 | 156 | 0,815 | 8148,42 |
| 7619 | 23070A00500157 | OV | Olivar | Jaén | Pozo Alcón | 23070 | 5 | 157 | 0,67 | 6701,133 |
| 7620 | 23070A00500158 | OV | Olivar | Jaén | Pozo Alcón | 23070 | 5 | 158 | 0,631 | 6313,771 |
| 7621 | 23070A00500159 | OV | Olivar | Jaén | Pozo Alcón | 23070 | 5 | 159 | 1,389 | 13887,971 |
| 7622 | 23070A00500160 | FY | Frutal | Jaén | Pozo Alcón | 23070 | 5 | 160 | 0,831 | 8312,49 |
| 7623 | 23070A00500161 | OV | Olivar | Jaén | Pozo Alcón | 23070 | 5 | 161 | 1,023 | 10227,022 |
| 7624 | 23070A00500162 | OV | Olivar | Jaén | Pozo Alcón | 23070 | 5 | 162 | 0,633 | 6325,052 |
| 7625 | 23070A00500163 | FY | Frutal | Jaén | Pozo Alcón | 23070 | 5 | 163 | 0,01 | 97,652 |
| 7626 | 23070A00500163 | OV | Olivar | Jaén | Pozo Alcón | 23070 | 5 | 163 | 0,808 | 8075,711 |

| Nº | Ref. Catastral | CD Uso | Uso | Provincia | Municipio | Codigo INE | Polígono | Parcela | Area (ha) | Area ($m^2$) |
|---|---|---|---|---|---|---|---|---|---|---|
| 7627 | 23070A00500163 | TA | Tierra arable | Jaén | Pozo Alcón | 23070 | 5 | 163 | 0,053 | 527,697 |
| 7628 | 23070A00500164 | OV | Olivar | Jaén | Pozo Alcón | 23070 | 5 | 164 | 0,903 | 9028,576 |
| 7629 | 23070A00500165 | OV | Olivar | Jaén | Pozo Alcón | 23070 | 5 | 165 | 0,995 | 9952,868 |
| 7630 | 23070A00500166 | OV | Olivar | Jaén | Pozo Alcón | 23070 | 5 | 166 | 0,788 | 7883,834 |
| 7631 | 23070A00500167 | OV | Olivar | Jaén | Pozo Alcón | 23070 | 5 | 167 | 0,359 | 3591,381 |
| 7632 | 23070A00500168 | OV | Olivar | Jaén | Pozo Alcón | 23070 | 5 | 168 | 0,434 | 4342,212 |
| 7633 | 23070A00500169 | OV | Olivar | Jaén | Pozo Alcón | 23070 | 5 | 169 | 0,335 | 3353,716 |
| 7634 | 23070A00500170 | OV | Olivar | Jaén | Pozo Alcón | 23070 | 5 | 170 | 1,096 | 10960,297 |
| 7635 | 23070A00500171 | FY | Frutal | Jaén | Pozo Alcón | 23070 | 5 | 171 | 0,776 | 7755,188 |
| 7636 | 23070A00500172 | FY | Frutal | Jaén | Pozo Alcón | 23070 | 5 | 172 | 2,133 | 21328,787 |
| 7637 | 23070A00500173 | OV | Olivar | Jaén | Pozo Alcón | 23070 | 5 | 173 | 1,608 | 16080,938 |
| 7638 | 23070A00500174 | OV | Olivar | Jaén | Pozo Alcón | 23070 | 5 | 174 | 1,694 | 16939,588 |
| 7639 | 23070A00500175 | OV | Olivar | Jaén | Pozo Alcón | 23070 | 5 | 175 | 0,957 | 9565,359 |
| 7640 | 23070A00500176 | OV | Olivar | Jaén | Pozo Alcón | 23070 | 5 | 176 | 1,088 | 10881,658 |
| 7641 | 23070A00500177 | OV | Olivar | Jaén | Pozo Alcón | 23070 | 5 | 177 | 1,034 | 10342,544 |
| 7642 | 23070A00500178 | OV | Olivar | Jaén | Pozo Alcón | 23070 | 5 | 178 | 0,219 | 2194,788 |
| 7643 | 23070A00500179 | FY | Frutal | Jaén | Pozo Alcón | 23070 | 5 | 179 | 0,071 | 710,883 |
| 7644 | 23070A00500179 | OV | Olivar | Jaén | Pozo Alcón | 23070 | 5 | 179 | 0,218 | 2179,061 |
| 7645 | 23070A00500180 | OV | Olivar | Jaén | Pozo Alcón | 23070 | 5 | 180 | 0,816 | 8163,055 |
| 7646 | 23070A00500184 | OV | Olivar | Jaén | Pozo Alcón | 23070 | 5 | 184 | 0,209 | 2090,644 |
| 7647 | 23070A00500185 | OV | Olivar | Jaén | Pozo Alcón | 23070 | 5 | 185 | 0,476 | 4759,167 |
| 7648 | 23070A00500186 | OV | Olivar | Jaén | Pozo Alcón | 23070 | 5 | 186 | 0,549 | 5489,554 |
| 7649 | 23070A00500187 | OV | Olivar | Jaén | Pozo Alcón | 23070 | 5 | 187 | 0,725 | 7252,549 |
| 7650 | 23070A00500188 | OV | Olivar | Jaén | Pozo Alcón | 23070 | 5 | 188 | 1,16 | 11596,78 |
| 7651 | 23070A00500189 | FY | Frutal | Jaén | Pozo Alcón | 23070 | 5 | 189 | 0,491 | 4910,701 |
| 7652 | 23070A00500189 | OV | Olivar | Jaén | Pozo Alcón | 23070 | 5 | 189 | 0,922 | 9219,563 |
| 7653 | 23070A00500190 | OV | Olivar | Jaén | Pozo Alcón | 23070 | 5 | 190 | 1,684 | 16841,336 |
| 7654 | 23070A00500191 | OV | Olivar | Jaén | Pozo Alcón | 23070 | 5 | 191 | 1,174 | 11737,576 |
| 7655 | 23070A00500192 | OV | Olivar | Jaén | Pozo Alcón | 23070 | 5 | 192 | 0,499 | 4990,154 |
| 7656 | 23070A00500193 | OV | Olivar | Jaén | Pozo Alcón | 23070 | 5 | 193 | 0,546 | 5457,035 |
| 7657 | 23070A00500194 | OV | Olivar | Jaén | Pozo Alcón | 23070 | 5 | 194 | 0,553 | 5531,913 |
| 7658 | 23070A00500195 | OV | Olivar | Jaén | Pozo Alcón | 23070 | 5 | 195 | 0,46 | 4598,288 |
| 7659 | 23070A00500196 | OV | Olivar | Jaén | Pozo Alcón | 23070 | 5 | 196 | 0,741 | 7407,409 |
| 7660 | 23070A00500197 | OV | Olivar | Jaén | Pozo Alcón | 23070 | 5 | 197 | 1,834 | 18340,21 |
| 7661 | 23070A00500198 | OV | Olivar | Jaén | Pozo Alcón | 23070 | 5 | 198 | 1,184 | 11843,811 |
| 7662 | 23070A00500199 | OV | Olivar | Jaén | Pozo Alcón | 23070 | 5 | 199 | 1,061 | 10613,551 |
| 7663 | 23070A00500200 | OV | Olivar | Jaén | Pozo Alcón | 23070 | 5 | 200 | 0,552 | 5524,074 |
| 7664 | 23070A00500201 | FY | Frutal | Jaén | Pozo Alcón | 23070 | 5 | 201 | 0,029 | 288,911 |
| 7665 | 23070A00500201 | OV | Olivar | Jaén | Pozo Alcón | 23070 | 5 | 201 | 0,538 | 5378,345 |
| 7666 | 23070A00500202 | OV | Olivar | Jaén | Pozo Alcón | 23070 | 5 | 202 | 0,577 | 5766,952 |
| 7667 | 23070A00500203 | OV | Olivar | Jaén | Pozo Alcón | 23070 | 5 | 203 | 0,545 | 5450,1 |
| 7668 | 23070A00500204 | OV | Olivar | Jaén | Pozo Alcón | 23070 | 5 | 204 | 0,776 | 7759,484 |
| 7669 | 23070A00500205 | OV | Olivar | Jaén | Pozo Alcón | 23070 | 5 | 205 | 0,484 | 4837,153 |
| 7670 | 23070A00500206 | FY | Frutal | Jaén | Pozo Alcón | 23070 | 5 | 206 | 0,281 | 2814,136 |
| 7671 | 23070A00500206 | OV | Olivar | Jaén | Pozo Alcón | 23070 | 5 | 206 | 0,039 | 389,51 |
| 7672 | 23070A00500207 | OV | Olivar | Jaén | Pozo Alcón | 23070 | 5 | 207 | 0,345 | 3448,968 |
| 7673 | 23070A00500208 | FS | Frutal de cáscara | Jaén | Pozo Alcón | 23070 | 5 | 208 | 1,682 | 16817,571 |
| 7674 | 23070A00500208 | OV | Olivar | Jaén | Pozo Alcón | 23070 | 5 | 208 | 0,103 | 1030,921 |
| 7675 | 23070A00500209 | FY | Frutal | Jaén | Pozo Alcón | 23070 | 5 | 209 | 0,258 | 2582,628 |
| 7676 | 23070A00500209 | OV | Olivar | Jaén | Pozo Alcón | 23070 | 5 | 209 | 1,363 | 13632,54 |
| 7677 | 23070A00500210 | FY | Frutal | Jaén | Pozo Alcón | 23070 | 5 | 210 | 0,511 | 5114,321 |
| 7678 | 23070A00500211 | OV | Olivar | Jaén | Pozo Alcón | 23070 | 5 | 211 | 0,64 | 6402,375 |
| 7679 | 23070A00500212 | OV | Olivar | Jaén | Pozo Alcón | 23070 | 5 | 212 | 0,257 | 2565,456 |
| 7680 | 23070A00500212 | TA | Tierra arable | Jaén | Pozo Alcón | 23070 | 5 | 212 | 0,032 | 315,65 |
| 7681 | 23070A00500213 | OV | Olivar | Jaén | Pozo Alcón | 23070 | 5 | 213 | 2,415 | 24152,304 |
| 7682 | 23070A00500214 | OV | Olivar | Jaén | Pozo Alcón | 23070 | 5 | 214 | 0,228 | 2283,381 |
| 7683 | 23070A00500215 | OV | Olivar | Jaén | Pozo Alcón | 23070 | 5 | 215 | 0,726 | 7259,544 |
| 7684 | 23070A00500216 | OV | Olivar | Jaén | Pozo Alcón | 23070 | 5 | 216 | 0,493 | 4930,745 |
| 7685 | 23070A00500217 | OV | Olivar | Jaén | Pozo Alcón | 23070 | 5 | 217 | 0,517 | 5172,665 |
| 7686 | 23070A00500218 | OV | Olivar | Jaén | Pozo Alcón | 23070 | 5 | 218 | 0,553 | 5525,089 |
| 7687 | 23070A00500219 | OV | Olivar | Jaén | Pozo Alcón | 23070 | 5 | 219 | 1,122 | 11221,278 |
| 7688 | 23070A00500220 | OV | Olivar | Jaén | Pozo Alcón | 23070 | 5 | 220 | 0,575 | 5745,17 |
| 7689 | 23070A00500221 | OV | Olivar | Jaén | Pozo Alcón | 23070 | 5 | 221 | 0,642 | 6422,024 |
| 7690 | 23070A00500222 | OV | Olivar | Jaén | Pozo Alcón | 23070 | 5 | 222 | 1,17 | 11696,238 |
| 7691 | 23070A00500223 | OV | Olivar | Jaén | Pozo Alcón | 23070 | 5 | 223 | 0,565 | 5646,67 |
| 7692 | 23070A00500224 | OV | Olivar | Jaén | Pozo Alcón | 23070 | 5 | 224 | 0,907 | 9072,95 |
| 7693 | 23070A00500225 | OV | Olivar | Jaén | Pozo Alcón | 23070 | 5 | 225 | 0,855 | 8553,54 |
| 7694 | 23070A00500226 | OV | Olivar | Jaén | Pozo Alcón | 23070 | 5 | 226 | 1,11 | 11103,837 |
| 7695 | 23070A00500227 | OV | Olivar | Jaén | Pozo Alcón | 23070 | 5 | 227 | 1,231 | 12310,856 |
| 7696 | 23070A00500228 | OV | Olivar | Jaén | Pozo Alcón | 23070 | 5 | 228 | 1,265 | 12650,138 |
| 7697 | 23070A00500229 | OV | Olivar | Jaén | Pozo Alcón | 23070 | 5 | 229 | 1,369 | 13685,799 |
| 7698 | 23070A00500230 | OV | Olivar | Jaén | Pozo Alcón | 23070 | 5 | 230 | 0,734 | 7336,08 |
| 7699 | 23070A00500231 | OV | Olivar | Jaén | Pozo Alcón | 23070 | 5 | 231 | 0,538 | 5383,291 |
| 7700 | 23070A00500232 | OV | Olivar | Jaén | Pozo Alcón | 23070 | 5 | 232 | 0,528 | 5282,202 |
| 7701 | 23070A00500233 | OV | Olivar | Jaén | Pozo Alcón | 23070 | 5 | 233 | 0,431 | 4311,67 |
| 7702 | 23070A00500234 | OV | Olivar | Jaén | Pozo Alcón | 23070 | 5 | 234 | 1,628 | 16276,165 |
| 7703 | 23070A00500235 | OV | Olivar | Jaén | Pozo Alcón | 23070 | 5 | 235 | 2,283 | 22828,281 |
| 7704 | 23070A00500236 | OV | Olivar | Jaén | Pozo Alcón | 23070 | 5 | 236 | 1,054 | 10543,813 |
| 7705 | 23070A00500237 | OV | Olivar | Jaén | Pozo Alcón | 23070 | 5 | 237 | 1,041 | 10407,62 |
| 7706 | 23070A00500238 | OV | Olivar | Jaén | Pozo Alcón | 23070 | 5 | 238 | 1,035 | 10345,082 |
| 7707 | 23070A00500239 | OV | Olivar | Jaén | Pozo Alcón | 23070 | 5 | 239 | 0,708 | 7083,52 |
| 7708 | 23070A00500240 | OV | Olivar | Jaén | Pozo Alcón | 23070 | 5 | 240 | 0,485 | 4849,194 |

| Nº | Ref. Catastral | CD Uso | Uso | Provincia | Municipio | Codigo INE | Polígono | Parcela | Area (ha) | Area ($m^2$) |
|---|---|---|---|---|---|---|---|---|---|---|
| 7709 | 23070A00500241 | OV | Olivar | Jaén | Pozo Alcón | 23070 | 5 | 241 | 0,927 | 9268,84 |
| 7710 | 23070A00500242 | OV | Olivar | Jaén | Pozo Alcón | 23070 | 5 | 242 | 0,487 | 4866,586 |
| 7711 | 23070A00500243 | OV | Olivar | Jaén | Pozo Alcón | 23070 | 5 | 243 | 0,48 | 4802,629 |
| 7712 | 23070A00500244 | OV | Olivar | Jaén | Pozo Alcón | 23070 | 5 | 244 | 0,507 | 5072,599 |
| 7713 | 23070A00500245 | OV | Olivar | Jaén | Pozo Alcón | 23070 | 5 | 245 | 0,839 | 8392,402 |
| 7714 | 23070A00500246 | OV | Olivar | Jaén | Pozo Alcón | 23070 | 5 | 246 | 0,946 | 9456,639 |
| 7715 | 23070A00500247 | OV | Olivar | Jaén | Pozo Alcón | 23070 | 5 | 247 | 1,906 | 19063,542 |
| 7716 | 23070A00500248 | OV | Olivar | Jaén | Pozo Alcón | 23070 | 5 | 248 | 1,807 | 18072,771 |
| 7717 | 23070A00500249 | OV | Olivar | Jaén | Pozo Alcón | 23070 | 5 | 249 | 0,478 | 4778,468 |
| 7718 | 23070A00500250 | OV | Olivar | Jaén | Pozo Alcón | 23070 | 5 | 250 | 0,771 | 7713,2 |
| 7719 | 23070A00500251 | OV | Olivar | Jaén | Pozo Alcón | 23070 | 5 | 251 | 0,452 | 4520,745 |
| 7720 | 23070A00500252 | OV | Olivar | Jaén | Pozo Alcón | 23070 | 5 | 252 | 2,489 | 24886,638 |
| 7721 | 23070A00500253 | OV | Olivar | Jaén | Pozo Alcón | 23070 | 5 | 253 | 0,977 | 9768,205 |
| 7722 | 23070A00500254 | OV | Olivar | Jaén | Pozo Alcón | 23070 | 5 | 254 | 1,191 | 11905,895 |
| 7723 | 23070A00500255 | FS | Frutal de cáscara | Jaén | Pozo Alcón | 23070 | 5 | 255 | 0,733 | 7331,916 |
| 7724 | 23070A00500256 | OV | Olivar | Jaén | Pozo Alcón | 23070 | 5 | 256 | 1,114 | 11143,295 |
| 7725 | 23070A00500257 | OV | Olivar | Jaén | Pozo Alcón | 23070 | 5 | 257 | 1,151 | 11514,402 |
| 7726 | 23070A00500258 | OV | Olivar | Jaén | Pozo Alcón | 23070 | 5 | 258 | 1,789 | 17886,518 |
| 7727 | 23070A00500259 | OV | Olivar | Jaén | Pozo Alcón | 23070 | 5 | 259 | 0,718 | 7182,806 |
| 7728 | 23070A00500260 | OV | Olivar | Jaén | Pozo Alcón | 23070 | 5 | 260 | 1,002 | 10023,378 |
| 7729 | 23070A00500261 | OV | Olivar | Jaén | Pozo Alcón | 23070 | 5 | 261 | 0,739 | 7393,335 |
| 7730 | 23070A00500262 | OV | Olivar | Jaén | Pozo Alcón | 23070 | 5 | 262 | 0,514 | 5138,711 |
| 7731 | 23070A00500263 | OV | Olivar | Jaén | Pozo Alcón | 23070 | 5 | 263 | 2 | 19998,2 |
| 7732 | 23070A00500264 | OV | Olivar | Jaén | Pozo Alcón | 23070 | 5 | 264 | 1,47 | 14697,535 |
| 7733 | 23070A00500265 | OV | Olivar | Jaén | Pozo Alcón | 23070 | 5 | 265 | 0,054 | 537,957 |
| 7734 | 23070A00500266 | FS | Frutal de cáscara | Jaén | Pozo Alcón | 23070 | 5 | 266 | 0,856 | 8560,045 |
| 7735 | 23070A00500267 | OV | Olivar | Jaén | Pozo Alcón | 23070 | 5 | 267 | 0,785 | 7847,512 |
| 7736 | 23070A00500268 | FS | Frutal de cáscara | Jaén | Pozo Alcón | 23070 | 5 | 268 | 0,007 | 69,996 |
| 7737 | 23070A00500268 | OV | Olivar | Jaén | Pozo Alcón | 23070 | 5 | 268 | 0,403 | 4029,342 |
| 7738 | 23070A00500269 | OV | Olivar | Jaén | Pozo Alcón | 23070 | 5 | 269 | 0,989 | 9891,696 |
| 7739 | 23070A00500270 | FS | Frutal de cáscara | Jaén | Pozo Alcón | 23070 | 5 | 270 | 0,629 | 6294,023 |
| 7740 | 23070A00500271 | FS | Frutal de cáscara | Jaén | Pozo Alcón | 23070 | 5 | 271 | 1,181 | 11806,433 |
| 7741 | 23070A00500272 | OV | Olivar | Jaén | Pozo Alcón | 23070 | 5 | 272 | 0,993 | 9932,117 |
| 7742 | 23070A00500273 | FS | Frutal de cáscara | Jaén | Pozo Alcón | 23070 | 5 | 273 | 0,544 | 5437,352 |
| 7743 | 23070A00500274 | OV | Olivar | Jaén | Pozo Alcón | 23070 | 5 | 274 | 0,412 | 4124,547 |
| 7744 | 23070A00500275 | OV | Olivar | Jaén | Pozo Alcón | 23070 | 5 | 275 | 0,56 | 5604,365 |
| 7745 | 23070A00500276 | OV | Olivar | Jaén | Pozo Alcón | 23070 | 5 | 276 | 1,404 | 14044,259 |
| 7746 | 23070A00500277 | OV | Olivar | Jaén | Pozo Alcón | 23070 | 5 | 277 | 0,541 | 5405,347 |
| 7747 | 23070A00500278 | OV | Olivar | Jaén | Pozo Alcón | 23070 | 5 | 278 | 0,458 | 4584,942 |
| 7748 | 23070A00500278 | TA | Tierra arable | Jaén | Pozo Alcón | 23070 | 5 | 278 | 0,087 | 870,153 |
| 7749 | 23070A00500278 | VI | Viñedo | Jaén | Pozo Alcón | 23070 | 5 | 278 | 0,105 | 1048,161 |
| 7750 | 23070A00500279 | FS | Frutal de cáscara | Jaén | Pozo Alcón | 23070 | 5 | 279 | 0,388 | 3881,024 |
| 7751 | 23070A00500279 | OV | Olivar | Jaén | Pozo Alcón | 23070 | 5 | 279 | 0,439 | 4388,898 |
| 7752 | 23070A00500280 | OV | Olivar | Jaén | Pozo Alcón | 23070 | 5 | 280 | 0,662 | 6617,747 |
| 7753 | 23070A00500281 | OV | Olivar | Jaén | Pozo Alcón | 23070 | 5 | 281 | 0,355 | 3548,915 |
| 7754 | 23070A00500282 | OV | Olivar | Jaén | Pozo Alcón | 23070 | 5 | 282 | 0,491 | 4909,476 |
| 7755 | 23070A00500283 | OV | Olivar | Jaén | Pozo Alcón | 23070 | 5 | 283 | 0,52 | 5199,685 |
| 7756 | 23070A00500284 | OV | Olivar | Jaén | Pozo Alcón | 23070 | 5 | 284 | 0,866 | 8657,905 |
| 7757 | 23070A00500285 | OV | Olivar | Jaén | Pozo Alcón | 23070 | 5 | 285 | 0,631 | 6314,331 |
| 7758 | 23070A00500286 | OV | Olivar | Jaén | Pozo Alcón | 23070 | 5 | 286 | 1,044 | 10442,926 |
| 7759 | 23070A00500287 | OV | Olivar | Jaén | Pozo Alcón | 23070 | 5 | 287 | 1,089 | 10886,948 |
| 7760 | 23070A00500288 | OV | Olivar | Jaén | Pozo Alcón | 23070 | 5 | 288 | 0,292 | 2915,922 |
| 7761 | 23070A00500289 | OV | Olivar | Jaén | Pozo Alcón | 23070 | 5 | 289 | 0,282 | 2819,792 |
| 7762 | 23070A00500290 | OV | Olivar | Jaén | Pozo Alcón | 23070 | 5 | 290 | 0,303 | 3032,851 |
| 7763 | 23070A00500291 | OV | Olivar | Jaén | Pozo Alcón | 23070 | 5 | 291 | 1,149 | 11490,447 |
| 7764 | 23070A00500292 | FS | Frutal de cáscara | Jaén | Pozo Alcón | 23070 | 5 | 292 | 0,583 | 5829,327 |
| 7765 | 23070A00500292 | OV | Olivar | Jaén | Pozo Alcón | 23070 | 5 | 292 | 0,052 | 522,738 |
| 7766 | 23070A00500293 | FS | Frutal de cáscara | Jaén | Pozo Alcón | 23070 | 5 | 293 | 0,087 | 865,859 |
| 7767 | 23070A00500293 | OV | Olivar | Jaén | Pozo Alcón | 23070 | 5 | 293 | 0,586 | 5863,108 |
| 7768 | 23070A00500294 | OV | Olivar | Jaén | Pozo Alcón | 23070 | 5 | 294 | 0,529 | 5287,973 |
| 7769 | 23070A00500295 | OV | Olivar | Jaén | Pozo Alcón | 23070 | 5 | 295 | 0,312 | 3122,284 |
| 7770 | 23070A00500296 | OV | Olivar | Jaén | Pozo Alcón | 23070 | 5 | 296 | 1,155 | 11553,462 |
| 7771 | 23070A00500297 | OV | Olivar | Jaén | Pozo Alcón | 23070 | 5 | 297 | 1,477 | 14769,349 |
| 7772 | 23070A00500298 | OV | Olivar | Jaén | Pozo Alcón | 23070 | 5 | 298 | 1,322 | 13222,857 |
| 7773 | 23070A00500300 | OV | Olivar | Jaén | Pozo Alcón | 23070 | 5 | 300 | 1,043 | 10425,76 |
| 7774 | 23070A00500301 | OV | Olivar | Jaén | Pozo Alcón | 23070 | 5 | 301 | 1,911 | 19106,659 |
| 7775 | 23070A00500302 | OV | Olivar | Jaén | Pozo Alcón | 23070 | 5 | 302 | 0,518 | 5182,141 |
| 7776 | 23070A00500303 | TA | Tierra arable | Jaén | Pozo Alcón | 23070 | 5 | 303 | 2,11 | 21099,475 |
| 7777 | 23070A00500304 | OV | Olivar | Jaén | Pozo Alcón | 23070 | 5 | 304 | 1,132 | 11319,957 |
| 7778 | 23070A00500305 | OV | Olivar | Jaén | Pozo Alcón | 23070 | 5 | 305 | 0,997 | 9970,746 |
| 7779 | 23070A00500306 | OV | Olivar | Jaén | Pozo Alcón | 23070 | 5 | 306 | 0,544 | 5443,713 |
| 7780 | 23070A00500307 | OV | Olivar | Jaén | Pozo Alcón | 23070 | 5 | 307 | 0,582 | 5822,703 |
| 7781 | 23070A00500308 | OV | Olivar | Jaén | Pozo Alcón | 23070 | 5 | 308 | 1,143 | 11427,01 |
| 7782 | 23070A00500309 | OV | Olivar | Jaén | Pozo Alcón | 23070 | 5 | 309 | 2,175 | 21749,11 |
| 7783 | 23070A00500310 | OV | Olivar | Jaén | Pozo Alcón | 23070 | 5 | 310 | 0,442 | 4422,277 |
| 7784 | 23070A00500311 | OV | Olivar | Jaén | Pozo Alcón | 23070 | 5 | 311 | 0,512 | 5121,368 |
| 7785 | 23070A00500312 | OV | Olivar | Jaén | Pozo Alcón | 23070 | 5 | 312 | 0,51 | 5104,469 |
| 7786 | 23070A00500314 | OV | Olivar | Jaén | Pozo Alcón | 23070 | 5 | 314 | 0,84 | 8401,949 |
| 7787 | 23070A00500315 | OV | Olivar | Jaén | Pozo Alcón | 23070 | 5 | 315 | 1,073 | 10729,828 |
| 7788 | 23070A00500316 | OV | Olivar | Jaén | Pozo Alcón | 23070 | 5 | 316 | 0,958 | 9576,687 |
| 7789 | 23070A00500317 | OV | Olivar | Jaén | Pozo Alcón | 23070 | 5 | 317 | 1,582 | 15819,84 |
| 7790 | 23070A00500318 | TA | Tierra arable | Jaén | Pozo Alcón | 23070 | 5 | 318 | 2,828 | 28275,136 |

| Nº | Ref. Catastral | CD Uso | Uso | Provincia | Municipio | Codigo INE | Polígono | Parcela | Area (ha) | Area ($m^2$) |
|---|---|---|---|---|---|---|---|---|---|---|
| 7791 | 23070A00500319 | OV | Olivar | Jaén | Pozo Alcón | 23070 | 5 | 319 | 0,895 | 8950,464 |
| 7792 | 23070A00500320 | OV | Olivar | Jaén | Pozo Alcón | 23070 | 5 | 320 | 0,232 | 2322,557 |
| 7793 | 23070A00500321 | OV | Olivar | Jaén | Pozo Alcón | 23070 | 5 | 321 | 1,189 | 11885,81 |
| 7794 | 23070A00500322 | OV | Olivar | Jaén | Pozo Alcón | 23070 | 5 | 322 | 1,048 | 10479,717 |
| 7795 | 23070A00500323 | OV | Olivar | Jaén | Pozo Alcón | 23070 | 5 | 323 | 0,961 | 9613,266 |
| 7796 | 23070A00500324 | OV | Olivar | Jaén | Pozo Alcón | 23070 | 5 | 324 | 0,844 | 8441,067 |
| 7797 | 23070A00500325 | OV | Olivar | Jaén | Pozo Alcón | 23070 | 5 | 325 | 0,92 | 9195,915 |
| 7798 | 23070A00500326 | OV | Olivar | Jaén | Pozo Alcón | 23070 | 5 | 326 | 0,939 | 9393,693 |
| 7799 | 23070A00500327 | OV | Olivar | Jaén | Pozo Alcón | 23070 | 5 | 327 | 0,654 | 6541,847 |
| 7800 | 23070A00500328 | OV | Olivar | Jaén | Pozo Alcón | 23070 | 5 | 328 | 1,211 | 12109,166 |
| 7801 | 23070A00500329 | OV | Olivar | Jaén | Pozo Alcón | 23070 | 5 | 329 | 0,465 | 4653,845 |
| 7802 | 23070A00500330 | OV | Olivar | Jaén | Pozo Alcón | 23070 | 5 | 330 | 0,453 | 4531,161 |
| 7803 | 23070A00500331 | OV | Olivar | Jaén | Pozo Alcón | 23070 | 5 | 331 | 1,181 | 11806,859 |
| 7804 | 23070A00500331 | TA | Tierra arable | Jaén | Pozo Alcón | 23070 | 5 | 331 | 0,04 | 398,826 |
| 7805 | 23070A00500332 | OV | Olivar | Jaén | Pozo Alcón | 23070 | 5 | 332 | 0,502 | 5019,714 |
| 7806 | 23070A00500333 | OV | Olivar | Jaén | Pozo Alcón | 23070 | 5 | 333 | 0,674 | 6735,032 |
| 7807 | 23070A00500334 | OV | Olivar | Jaén | Pozo Alcón | 23070 | 5 | 334 | 0,288 | 2882,479 |
| 7808 | 23070A00500335 | OV | Olivar | Jaén | Pozo Alcón | 23070 | 5 | 335 | 0,207 | 2069,538 |
| 7809 | 23070A00500336 | OV | Olivar | Jaén | Pozo Alcón | 23070 | 5 | 336 | 0,497 | 4965,876 |
| 7810 | 23070A00500337 | OV | Olivar | Jaén | Pozo Alcón | 23070 | 5 | 337 | 0,628 | 6276,516 |
| 7811 | 23070A00500339 | OV | Olivar | Jaén | Pozo Alcón | 23070 | 5 | 339 | 0,501 | 5010,736 |
| 7812 | 23070A00500340 | OV | Olivar | Jaén | Pozo Alcón | 23070 | 5 | 340 | 1,705 | 17050,246 |
| 7813 | 23070A00500341 | OV | Olivar | Jaén | Pozo Alcón | 23070 | 5 | 341 | 2,364 | 23641,96 |
| 7814 | 23070A00500342 | OV | Olivar | Jaén | Pozo Alcón | 23070 | 5 | 342 | 0,489 | 4892,246 |
| 7815 | 23070A00500343 | OV | Olivar | Jaén | Pozo Alcón | 23070 | 5 | 343 | 0,411 | 4109,008 |
| 7816 | 23070A00500344 | OV | Olivar | Jaén | Pozo Alcón | 23070 | 5 | 344 | 0,553 | 5527,214 |
| 7817 | 23070A00500345 | OV | Olivar | Jaén | Pozo Alcón | 23070 | 5 | 345 | 0,56 | 5602,825 |
| 7818 | 23070A00500346 | OV | Olivar | Jaén | Pozo Alcón | 23070 | 5 | 346 | 1,464 | 14635,406 |
| 7819 | 23070A00500347 | OV | Olivar | Jaén | Pozo Alcón | 23070 | 5 | 347 | 1,112 | 11122,664 |
| 7820 | 23070A00500348 | OV | Olivar | Jaén | Pozo Alcón | 23070 | 5 | 348 | 1,178 | 11782,86 |
| 7821 | 23070A00500349 | OV | Olivar | Jaén | Pozo Alcón | 23070 | 5 | 349 | 1,595 | 15952,381 |
| 7822 | 23070A00500350 | OV | Olivar | Jaén | Pozo Alcón | 23070 | 5 | 350 | 0,573 | 5726,538 |
| 7823 | 23070A00500351 | OV | Olivar | Jaén | Pozo Alcón | 23070 | 5 | 351 | 0,526 | 5264,725 |
| 7824 | 23070A00500352 | TA | Tierra arable | Jaén | Pozo Alcón | 23070 | 5 | 352 | 1,884 | 18840,059 |
| 7825 | 23070A00500354 | TA | Tierra arable | Jaén | Pozo Alcón | 23070 | 5 | 354 | 0,74 | 7397,681 |
| 7826 | 23070A00500355 | OV | Olivar | Jaén | Pozo Alcón | 23070 | 5 | 355 | 0,627 | 6269,16 |
| 7827 | 23070A00500356 | OV | Olivar | Jaén | Pozo Alcón | 23070 | 5 | 356 | 0,524 | 5243,881 |
| 7828 | 23070A00500356 | VI | Viñedo | Jaén | Pozo Alcón | 23070 | 5 | 356 | 0,102 | 1015,912 |
| 7829 | 23070A00500357 | OV | Olivar | Jaén | Pozo Alcón | 23070 | 5 | 357 | 0,633 | 6333,729 |
| 7830 | 23070A00500358 | OV | Olivar | Jaén | Pozo Alcón | 23070 | 5 | 358 | 1,16 | 11599,779 |
| 7831 | 23070A00500359 | OV | Olivar | Jaén | Pozo Alcón | 23070 | 5 | 359 | 0,91 | 9100,143 |
| 7832 | 23070A00500360 | OV | Olivar | Jaén | Pozo Alcón | 23070 | 5 | 360 | 0,58 | 5795,976 |
| 7833 | 23070A00500361 | OV | Olivar | Jaén | Pozo Alcón | 23070 | 5 | 361 | 1,334 | 13340,297 |
| 7834 | 23070A00500362 | OV | Olivar | Jaén | Pozo Alcón | 23070 | 5 | 362 | 0,513 | 5126,579 |
| 7835 | 23070A00500363 | OV | Olivar | Jaén | Pozo Alcón | 23070 | 5 | 363 | 0,593 | 5929,405 |
| 7836 | 23070A00500364 | OV | Olivar | Jaén | Pozo Alcón | 23070 | 5 | 364 | 0,426 | 4255,948 |
| 7837 | 23070A00500365 | OV | Olivar | Jaén | Pozo Alcón | 23070 | 5 | 365 | 0,712 | 7115,109 |
| 7838 | 23070A00500366 | OV | Olivar | Jaén | Pozo Alcón | 23070 | 5 | 366 | 0,777 | 7765,569 |
| 7839 | 23070A00500367 | OV | Olivar | Jaén | Pozo Alcón | 23070 | 5 | 367 | 1,653 | 16533,307 |
| 7840 | 23070A00500368 | OV | Olivar | Jaén | Pozo Alcón | 23070 | 5 | 368 | 0,97 | 9700,998 |
| 7841 | 23070A00500369 | OV | Olivar | Jaén | Pozo Alcón | 23070 | 5 | 369 | 0,771 | 7706,939 |
| 7842 | 23070A00500370 | OV | Olivar | Jaén | Pozo Alcón | 23070 | 5 | 370 | 1,129 | 11293,763 |
| 7843 | 23070A00500371 | OV | Olivar | Jaén | Pozo Alcón | 23070 | 5 | 371 | 0,85 | 8500,049 |
| 7844 | 23070A00500372 | OV | Olivar | Jaén | Pozo Alcón | 23070 | 5 | 372 | 1,181 | 11814,989 |
| 7845 | 23070A00500373 | OV | Olivar | Jaén | Pozo Alcón | 23070 | 5 | 373 | 1,091 | 10907,711 |
| 7846 | 23070A00500374 | OV | Olivar | Jaén | Pozo Alcón | 23070 | 5 | 374 | 1,101 | 11005,6 |
| 7847 | 23070A00500375 | OV | Olivar | Jaén | Pozo Alcón | 23070 | 5 | 375 | 1,388 | 13878,186 |
| 7848 | 23070A00500376 | OV | Olivar | Jaén | Pozo Alcón | 23070 | 5 | 376 | 1,728 | 17282,204 |
| 7849 | 23070A00500377 | OV | Olivar | Jaén | Pozo Alcón | 23070 | 5 | 377 | 1,336 | 13364,361 |
| 7850 | 23070A00500378 | OV | Olivar | Jaén | Pozo Alcón | 23070 | 5 | 378 | 0,55 | 5500,81 |
| 7851 | 23070A00500379 | OV | Olivar | Jaén | Pozo Alcón | 23070 | 5 | 379 | 0,945 | 9451,487 |
| 7852 | 23070A00500380 | OV | Olivar | Jaén | Pozo Alcón | 23070 | 5 | 380 | 1,452 | 14524,171 |
| 7853 | 23070A00500381 | OV | Olivar | Jaén | Pozo Alcón | 23070 | 5 | 381 | 0,998 | 9980,738 |
| 7854 | 23070A00500382 | OV | Olivar | Jaén | Pozo Alcón | 23070 | 5 | 382 | 0,559 | 5587,395 |
| 7855 | 23070A00500383 | OV | Olivar | Jaén | Pozo Alcón | 23070 | 5 | 383 | 1,308 | 13081,098 |
| 7856 | 23070A00500384 | OV | Olivar | Jaén | Pozo Alcón | 23070 | 5 | 384 | 1,471 | 14712,242 |
| 7857 | 23070A00500385 | OV | Olivar | Jaén | Pozo Alcón | 23070 | 5 | 385 | 1,191 | 11908,411 |
| 7858 | 23070A00500386 | OV | Olivar | Jaén | Pozo Alcón | 23070 | 5 | 386 | 0,75 | 7497,832 |
| 7859 | 23070A00500387 | OV | Olivar | Jaén | Pozo Alcón | 23070 | 5 | 387 | 1,058 | 10583,695 |
| 7860 | 23070A00500388 | OV | Olivar | Jaén | Pozo Alcón | 23070 | 5 | 388 | 0,571 | 5710,906 |
| 7861 | 23070A00500389 | OV | Olivar | Jaén | Pozo Alcón | 23070 | 5 | 389 | 0,336 | 3356,11 |
| 7862 | 23070A00500390 | OV | Olivar | Jaén | Pozo Alcón | 23070 | 5 | 390 | 0,262 | 2624,934 |
| 7863 | 23070A00500391 | OV | Olivar | Jaén | Pozo Alcón | 23070 | 5 | 391 | 1,037 | 10370,161 |
| 7864 | 23070A00500392 | OV | Olivar | Jaén | Pozo Alcón | 23070 | 5 | 392 | 1,427 | 14265,544 |
| 7865 | 23070A00500393 | FY | Frutal | Jaén | Pozo Alcón | 23070 | 5 | 393 | 0,274 | 2741,577 |
| 7866 | 23070A00500393 | VI | Viñedo | Jaén | Pozo Alcón | 23070 | 5 | 393 | 0,056 | 555,376 |
| 7867 | 23070A00500394 | OV | Olivar | Jaén | Pozo Alcón | 23070 | 5 | 394 | 0,951 | 9513,143 |
| 7868 | 23070A00500395 | OV | Olivar | Jaén | Pozo Alcón | 23070 | 5 | 395 | 0,846 | 8456,128 |
| 7869 | 23070A00500396 | OV | Olivar | Jaén | Pozo Alcón | 23070 | 5 | 396 | 0,315 | 3148,204 |
| 7870 | 23070A00500397 | OV | Olivar | Jaén | Pozo Alcón | 23070 | 5 | 397 | 0,326 | 3257,248 |
| 7871 | 23070A00500398 | OV | Olivar | Jaén | Pozo Alcón | 23070 | 5 | 398 | 1,032 | 10317,992 |
| 7872 | 23070A00500399 | OV | Olivar | Jaén | Pozo Alcón | 23070 | 5 | 399 | 2,091 | 20914,491 |

| Nº | Ref. Catastral | CD Uso | Uso | Provincia | Municipio | Codigo INE | Polígono | Parcela | Area (ha) | Area ($m^2$) |
|---|---|---|---|---|---|---|---|---|---|---|
| 7873 | 23070A00500400 | OV | Olivar | Jaén | Pozo Alcón | 23070 | 5 | 400 | 3,448 | 34477,176 |
| 7874 | 23070A00500401 | OV | Olivar | Jaén | Pozo Alcón | 23070 | 5 | 401 | 0,536 | 5362,208 |
| 7875 | 23070A00500402 | OV | Olivar | Jaén | Pozo Alcón | 23070 | 5 | 402 | 0,877 | 8774,368 |
| 7876 | 23070A00500403 | OV | Olivar | Jaén | Pozo Alcón | 23070 | 5 | 403 | 0,619 | 6188,263 |
| 7877 | 23070A00500404 | OV | Olivar | Jaén | Pozo Alcón | 23070 | 5 | 404 | 0,483 | 4828,073 |
| 7878 | 23070A00500405 | OV | Olivar | Jaén | Pozo Alcón | 23070 | 5 | 405 | 0,912 | 9115,234 |
| 7879 | 23070A00500406 | OV | Olivar | Jaén | Pozo Alcón | 23070 | 5 | 406 | 0,802 | 8024,531 |
| 7880 | 23070A00500408 | OV | Olivar | Jaén | Pozo Alcón | 23070 | 5 | 408 | 0,752 | 7522,357 |
| 7881 | 23070A00500409 | OV | Olivar | Jaén | Pozo Alcón | 23070 | 5 | 409 | 1,413 | 14125,186 |
| 7882 | 23070A00500410 | OV | Olivar | Jaén | Pozo Alcón | 23070 | 5 | 410 | 1,298 | 12981,693 |
| 7883 | 23070A00500411 | OV | Olivar | Jaén | Pozo Alcón | 23070 | 5 | 411 | 1,31 | 13100,175 |
| 7884 | 23070A00500412 | OV | Olivar | Jaén | Pozo Alcón | 23070 | 5 | 412 | 0,766 | 7661,06 |
| 7885 | 23070A00500413 | OV | Olivar | Jaén | Pozo Alcón | 23070 | 5 | 413 | 1,516 | 15160,114 |
| 7886 | 23070A00500414 | OV | Olivar | Jaén | Pozo Alcón | 23070 | 5 | 414 | 1,54 | 15401,8 |
| 7887 | 23070A00500415 | OV | Olivar | Jaén | Pozo Alcón | 23070 | 5 | 415 | 2,056 | 20564,237 |
| 7888 | 23070A00500416 | OV | Olivar | Jaén | Pozo Alcón | 23070 | 5 | 416 | 0,634 | 6338,984 |
| 7889 | 23070A00500417 | OV | Olivar | Jaén | Pozo Alcón | 23070 | 5 | 417 | 0,261 | 2605,484 |
| 7890 | 23070A00500418 | OV | Olivar | Jaén | Pozo Alcón | 23070 | 5 | 418 | 0,61 | 6100,247 |
| 7891 | 23070A00500419 | OV | Olivar | Jaén | Pozo Alcón | 23070 | 5 | 419 | 0,889 | 8888,67 |
| 7892 | 23070A00500420 | OV | Olivar | Jaén | Pozo Alcón | 23070 | 5 | 420 | 0,627 | 6273,292 |
| 7893 | 23070A00500421 | OV | Olivar | Jaén | Pozo Alcón | 23070 | 5 | 421 | 0,717 | 7168,83 |
| 7894 | 23070A00500422 | OV | Olivar | Jaén | Pozo Alcón | 23070 | 5 | 422 | 1,161 | 11613,63 |
| 7895 | 23070A00500423 | OV | Olivar | Jaén | Pozo Alcón | 23070 | 5 | 423 | 1,61 | 16097,335 |
| 7896 | 23070A00500424 | OV | Olivar | Jaén | Pozo Alcón | 23070 | 5 | 424 | 0,768 | 7679,93 |
| 7897 | 23070A00500425 | OV | Olivar | Jaén | Pozo Alcón | 23070 | 5 | 425 | 0,801 | 8005,423 |
| 7898 | 23070A00500426 | OV | Olivar | Jaén | Pozo Alcón | 23070 | 5 | 426 | 0,819 | 8189,729 |
| 7899 | 23070A00500427 | FS | Frutal de cáscara | Jaén | Pozo Alcón | 23070 | 5 | 427 | 0,77 | 7703,564 |
| 7900 | 23070A00500428 | OV | Olivar | Jaén | Pozo Alcón | 23070 | 5 | 428 | 0,815 | 8151,577 |
| 7901 | 23070A00500429 | OV | Olivar | Jaén | Pozo Alcón | 23070 | 5 | 429 | 0,633 | 6331,625 |
| 7902 | 23070A00500430 | OV | Olivar | Jaén | Pozo Alcón | 23070 | 5 | 430 | 3,623 | 36230,201 |
| 7903 | 23070A00500431 | FY | Frutal | Jaén | Pozo Alcón | 23070 | 5 | 431 | 0,136 | 1362,666 |
| 7904 | 23070A00500433 | OV | Olivar | Jaén | Pozo Alcón | 23070 | 5 | 433 | 1,045 | 10445,911 |
| 7905 | 23070A00500434 | OV | Olivar | Jaén | Pozo Alcón | 23070 | 5 | 434 | 1,081 | 10809,393 |
| 7906 | 23070A00500435 | OV | Olivar | Jaén | Pozo Alcón | 23070 | 5 | 435 | 1,087 | 10867,785 |
| 7907 | 23070A00500436 | OV | Olivar | Jaén | Pozo Alcón | 23070 | 5 | 436 | 0,876 | 8764,62 |
| 7908 | 23070A00500437 | OV | Olivar | Jaén | Pozo Alcón | 23070 | 5 | 437 | 1,097 | 10974,972 |
| 7909 | 23070A00500438 | OV | Olivar | Jaén | Pozo Alcón | 23070 | 5 | 438 | 2,064 | 20644,241 |
| 7910 | 23070A00500439 | FL | Frutal de cáscara-Olivar | Jaén | Pozo Alcón | 23070 | 5 | 439 | 0,426 | 4259,425 |
| 7911 | 23070A00500439 | OV | Olivar | Jaén | Pozo Alcón | 23070 | 5 | 439 | 0,139 | 1393,221 |
| 7912 | 23070A00500440 | OV | Olivar | Jaén | Pozo Alcón | 23070 | 5 | 440 | 0,954 | 9542,354 |
| 7913 | 23070A00500441 | OV | Olivar | Jaén | Pozo Alcón | 23070 | 5 | 441 | 0,492 | 4917,475 |
| 7914 | 23070A00500442 | OV | Olivar | Jaén | Pozo Alcón | 23070 | 5 | 442 | 0,347 | 3473,701 |
| 7915 | 23070A00500443 | OV | Olivar | Jaén | Pozo Alcón | 23070 | 5 | 443 | 0,495 | 4951,405 |
| 7916 | 23070A00500444 | OV | Olivar | Jaén | Pozo Alcón | 23070 | 5 | 444 | 0,205 | 2054,538 |
| 7917 | 23070A00500445 | OV | Olivar | Jaén | Pozo Alcón | 23070 | 5 | 445 | 0,692 | 6915,487 |
| 7918 | 23070A00500446 | OV | Olivar | Jaén | Pozo Alcón | 23070 | 5 | 446 | 0,673 | 6727,091 |
| 7919 | 23070A00500447 | OV | Olivar | Jaén | Pozo Alcón | 23070 | 5 | 447 | 1,125 | 11248,11 |
| 7920 | 23070A00500448 | FY | Frutal | Jaén | Pozo Alcón | 23070 | 5 | 448 | 0,035 | 352,496 |
| 7921 | 23070A00500448 | OV | Olivar | Jaén | Pozo Alcón | 23070 | 5 | 448 | 0,399 | 3986,512 |
| 7922 | 23070A00500449 | OV | Olivar | Jaén | Pozo Alcón | 23070 | 5 | 449 | 1,013 | 10129,37 |
| 7923 | 23070A00500450 | OV | Olivar | Jaén | Pozo Alcón | 23070 | 5 | 450 | 0,451 | 4510,673 |
| 7924 | 23070A00500451 | OV | Olivar | Jaén | Pozo Alcón | 23070 | 5 | 451 | 0,866 | 8659,723 |
| 7925 | 23070A00500452 | OV | Olivar | Jaén | Pozo Alcón | 23070 | 5 | 452 | 0,323 | 3230,033 |
| 7926 | 23070A00500453 | OV | Olivar | Jaén | Pozo Alcón | 23070 | 5 | 453 | 0,525 | 5245,144 |
| 7927 | 23070A00500454 | OV | Olivar | Jaén | Pozo Alcón | 23070 | 5 | 454 | 0,429 | 4293,922 |
| 7928 | 23070A00500455 | OV | Olivar | Jaén | Pozo Alcón | 23070 | 5 | 455 | 0,999 | 9993,947 |
| 7929 | 23070A00500456 | OV | Olivar | Jaén | Pozo Alcón | 23070 | 5 | 456 | 1,157 | 11567,707 |
| 7930 | 23070A00500457 | OV | Olivar | Jaén | Pozo Alcón | 23070 | 5 | 457 | 0,541 | 5412,537 |
| 7931 | 23070A00500458 | OV | Olivar | Jaén | Pozo Alcón | 23070 | 5 | 458 | 0,51 | 5097,195 |
| 7932 | 23070A00500459 | OV | Olivar | Jaén | Pozo Alcón | 23070 | 5 | 459 | 1,142 | 11422,061 |
| 7933 | 23070A00500460 | OV | Olivar | Jaén | Pozo Alcón | 23070 | 5 | 460 | 0,487 | 4867,997 |
| 7934 | 23070A00500461 | OV | Olivar | Jaén | Pozo Alcón | 23070 | 5 | 461 | 0,552 | 5521,142 |
| 7935 | 23070A00500462 | OV | Olivar | Jaén | Pozo Alcón | 23070 | 5 | 462 | 1,063 | 10634,504 |
| 7936 | 23070A00500463 | OV | Olivar | Jaén | Pozo Alcón | 23070 | 5 | 463 | 0,545 | 5453,363 |
| 7937 | 23070A00500464 | OV | Olivar | Jaén | Pozo Alcón | 23070 | 5 | 464 | 1,421 | 14214,563 |
| 7938 | 23070A00500465 | OV | Olivar | Jaén | Pozo Alcón | 23070 | 5 | 465 | 1,195 | 11954,626 |
| 7939 | 23070A00500466 | OV | Olivar | Jaén | Pozo Alcón | 23070 | 5 | 466 | 1,014 | 10142,248 |
| 7940 | 23070A00500467 | OV | Olivar | Jaén | Pozo Alcón | 23070 | 5 | 467 | 1,015 | 10149,497 |
| 7941 | 23070A00500468 | OV | Olivar | Jaén | Pozo Alcón | 23070 | 5 | 468 | 0,664 | 6644,81 |
| 7942 | 23070A00500469 | OV | Olivar | Jaén | Pozo Alcón | 23070 | 5 | 469 | 0,716 | 7158,374 |
| 7943 | 23070A00500470 | OV | Olivar | Jaén | Pozo Alcón | 23070 | 5 | 470 | 0,319 | 3188,22 |
| 7944 | 23070A00500471 | OV | Olivar | Jaén | Pozo Alcón | 23070 | 5 | 471 | 0,846 | 8460,893 |
| 7945 | 23070A00500472 | OV | Olivar | Jaén | Pozo Alcón | 23070 | 5 | 472 | 0,609 | 6089,743 |
| 7946 | 23070A00500473 | OV | Olivar | Jaén | Pozo Alcón | 23070 | 5 | 473 | 0,571 | 5713,211 |
| 7947 | 23070A00500474 | OV | Olivar | Jaén | Pozo Alcón | 23070 | 5 | 474 | 0,469 | 4692,434 |
| 7948 | 23070A00500475 | OV | Olivar | Jaén | Pozo Alcón | 23070 | 5 | 475 | 0,418 | 4182,338 |
| 7949 | 23070A00500476 | OV | Olivar | Jaén | Pozo Alcón | 23070 | 5 | 476 | 1,466 | 14663,119 |
| 7950 | 23070A00500478 | OV | Olivar | Jaén | Pozo Alcón | 23070 | 5 | 478 | 0,646 | 6455,199 |
| 7951 | 23070A00500479 | OV | Olivar | Jaén | Pozo Alcón | 23070 | 5 | 479 | 0,688 | 6877,953 |
| 7952 | 23070A00500481 | OV | Olivar | Jaén | Pozo Alcón | 23070 | 5 | 481 | 0,404 | 4042,818 |
| 7953 | 23070A00500482 | OV | Olivar | Jaén | Pozo Alcón | 23070 | 5 | 482 | 0,396 | 3960,625 |
| 7954 | 23070A00500483 | OV | Olivar | Jaén | Pozo Alcón | 23070 | 5 | 483 | 0,431 | 4310,583 |

| Nº | Ref. Catastral | CD Uso | Uso | Provincia | Municipio | Codigo INE | Polígono | Parcela | Area (ha) | Area ($m^2$) |
|---|---|---|---|---|---|---|---|---|---|---|
| 7955 | 23070A00500484 | OV | Olivar | Jaén | Pozo Alcón | 23070 | 5 | 484 | 3,968 | 39684,214 |
| 7956 | 23070A00500485 | OV | Olivar | Jaén | Pozo Alcón | 23070 | 5 | 485 | 0,954 | 9543,79 |
| 7957 | 23070A00500486 | OV | Olivar | Jaén | Pozo Alcón | 23070 | 5 | 486 | 0,908 | 9076,159 |
| 7958 | 23070A00500487 | TA | Tierra arable | Jaén | Pozo Alcón | 23070 | 5 | 487 | 3,539 | 35387,166 |
| 7959 | 23070A00500488 | OV | Olivar | Jaén | Pozo Alcón | 23070 | 5 | 488 | 1,277 | 12768,12 |
| 7960 | 23070A00500489 | OV | Olivar | Jaén | Pozo Alcón | 23070 | 5 | 489 | 0,471 | 4712,09 |
| 7961 | 23070A00500490 | OV | Olivar | Jaén | Pozo Alcón | 23070 | 5 | 490 | 1,43 | 14296,365 |
| 7962 | 23070A00500491 | OV | Olivar | Jaén | Pozo Alcón | 23070 | 5 | 491 | 0,564 | 5643,081 |
| 7963 | 23070A00500492 | OV | Olivar | Jaén | Pozo Alcón | 23070 | 5 | 492 | 1,054 | 10543,78 |
| 7964 | 23070A00500493 | OV | Olivar | Jaén | Pozo Alcón | 23070 | 5 | 493 | 1,167 | 11665,758 |
| 7965 | 23070A00500494 | OV | Olivar | Jaén | Pozo Alcón | 23070 | 5 | 494 | 2,343 | 23434,324 |
| 7966 | 23070A00500495 | OV | Olivar | Jaén | Pozo Alcón | 23070 | 5 | 495 | 1,164 | 11639,788 |
| 7967 | 23070A00500496 | OV | Olivar | Jaén | Pozo Alcón | 23070 | 5 | 496 | 0,754 | 7539,642 |
| 7968 | 23070A00500497 | OV | Olivar | Jaén | Pozo Alcón | 23070 | 5 | 497 | 0,96 | 9599,73 |
| 7969 | 23070A00500498 | OV | Olivar | Jaén | Pozo Alcón | 23070 | 5 | 498 | 1,3 | 12996,686 |
| 7970 | 23070A00500499 | OV | Olivar | Jaén | Pozo Alcón | 23070 | 5 | 499 | 0,683 | 6827,587 |
| 7971 | 23070A00500500 | OV | Olivar | Jaén | Pozo Alcón | 23070 | 5 | 500 | 1,977 | 19765,296 |
| 7972 | 23070A00500501 | OV | Olivar | Jaén | Pozo Alcón | 23070 | 5 | 501 | 0,603 | 6033,914 |
| 7973 | 23070A00500502 | OV | Olivar | Jaén | Pozo Alcón | 23070 | 5 | 502 | 1,668 | 16682,238 |
| 7974 | 23070A00500503 | OV | Olivar | Jaén | Pozo Alcón | 23070 | 5 | 503 | 2,499 | 24990,567 |
| 7975 | 23070A00500504 | OV | Olivar | Jaén | Pozo Alcón | 23070 | 5 | 504 | 0,883 | 8828,462 |
| 7976 | 23070A00500504 | VI | Viñedo | Jaén | Pozo Alcón | 23070 | 5 | 504 | 0,01 | 98,002 |
| 7977 | 23070A00500505 | FY | Frutal | Jaén | Pozo Alcón | 23070 | 5 | 505 | 0,662 | 6618,631 |
| 7978 | 23070A00500505 | VI | Viñedo | Jaén | Pozo Alcón | 23070 | 5 | 505 | 0,035 | 349,909 |
| 7979 | 23070A00500506 | FY | Frutal | Jaén | Pozo Alcón | 23070 | 5 | 506 | 0,555 | 5550,918 |
| 7980 | 23070A00500507 | OV | Olivar | Jaén | Pozo Alcón | 23070 | 5 | 507 | 1,184 | 11838,301 |
| 7981 | 23070A00500508 | FY | Frutal | Jaén | Pozo Alcón | 23070 | 5 | 508 | 0,097 | 970,632 |
| 7982 | 23070A00500508 | OV | Olivar | Jaén | Pozo Alcón | 23070 | 5 | 508 | 0,687 | 6873,864 |
| 7983 | 23070A00500509 | FY | Frutal | Jaén | Pozo Alcón | 23070 | 5 | 509 | 0,074 | 736,176 |
| 7984 | 23070A00500509 | OV | Olivar | Jaén | Pozo Alcón | 23070 | 5 | 509 | 0,788 | 7884,682 |
| 7985 | 23070A00500510 | OV | Olivar | Jaén | Pozo Alcón | 23070 | 5 | 510 | 0,948 | 9477,299 |
| 7986 | 23070A00500511 | OV | Olivar | Jaén | Pozo Alcón | 23070 | 5 | 511 | 0,741 | 7410,58 |
| 7987 | 23070A00500512 | OV | Olivar | Jaén | Pozo Alcón | 23070 | 5 | 512 | 0,474 | 4743,103 |
| 7988 | 23070A00500513 | OV | Olivar | Jaén | Pozo Alcón | 23070 | 5 | 513 | 1,785 | 17852,331 |
| 7989 | 23070A00500514 | FY | Frutal | Jaén | Pozo Alcón | 23070 | 5 | 514 | 1,197 | 11965,847 |
| 7990 | 23070A00500514 | OV | Olivar | Jaén | Pozo Alcón | 23070 | 5 | 514 | 2,072 | 20724,35 |
| 7991 | 23070A00500514 | TA | Tierra arable | Jaén | Pozo Alcón | 23070 | 5 | 514 | 0,595 | 5953,294 |
| 7992 | 23070A00500515 | FY | Frutal | Jaén | Pozo Alcón | 23070 | 5 | 515 | 1,655 | 16550,161 |
| 7993 | 23070A00500517 | OV | Olivar | Jaén | Pozo Alcón | 23070 | 5 | 517 | 0,633 | 6330,464 |
| 7994 | 23070A00500518 | OV | Olivar | Jaén | Pozo Alcón | 23070 | 5 | 518 | 1,448 | 14478,922 |
| 7995 | 23070A00500519 | OV | Olivar | Jaén | Pozo Alcón | 23070 | 5 | 519 | 0,509 | 5093,669 |
| 7996 | 23070A00500520 | OV | Olivar | Jaén | Pozo Alcón | 23070 | 5 | 520 | 1,15 | 11495,904 |
| 7997 | 23070A00500522 | OV | Olivar | Jaén | Pozo Alcón | 23070 | 5 | 522 | 0,859 | 8591,785 |
| 7998 | 23070A00500523 | OV | Olivar | Jaén | Pozo Alcón | 23070 | 5 | 523 | 0,937 | 9368,416 |
| 7999 | 23070A00500524 | OV | Olivar | Jaén | Pozo Alcón | 23070 | 5 | 524 | 0,944 | 9436,711 |
| 8000 | 23070A00500525 | OV | Olivar | Jaén | Pozo Alcón | 23070 | 5 | 525 | 1,028 | 10279,645 |
| 8001 | 23070A00500526 | OV | Olivar | Jaén | Pozo Alcón | 23070 | 5 | 526 | 0,442 | 4423,335 |
| 8002 | 23070A00500527 | OV | Olivar | Jaén | Pozo Alcón | 23070 | 5 | 527 | 0,265 | 2649,511 |
| 8003 | 23070A00500528 | OV | Olivar | Jaén | Pozo Alcón | 23070 | 5 | 528 | 0,559 | 5592,057 |
| 8004 | 23070A00500529 | OV | Olivar | Jaén | Pozo Alcón | 23070 | 5 | 529 | 0,948 | 9484,328 |
| 8005 | 23070A00500530 | OV | Olivar | Jaén | Pozo Alcón | 23070 | 5 | 530 | 1,108 | 11077,033 |
| 8006 | 23070A00500531 | OV | Olivar | Jaén | Pozo Alcón | 23070 | 5 | 531 | 0,521 | 5205,723 |
| 8007 | 23070A00500532 | OV | Olivar | Jaén | Pozo Alcón | 23070 | 5 | 532 | 0,511 | 5113,984 |
| 8008 | 23070A00500533 | OV | Olivar | Jaén | Pozo Alcón | 23070 | 5 | 533 | 0,563 | 5626,253 |
| 8009 | 23070A00500534 | FY | Frutal | Jaén | Pozo Alcón | 23070 | 5 | 534 | 0,119 | 1194,914 |
| 8010 | 23070A00500534 | OV | Olivar | Jaén | Pozo Alcón | 23070 | 5 | 534 | 1,346 | 13458,311 |
| 8011 | 23070A00500535 | OV | Olivar | Jaén | Pozo Alcón | 23070 | 5 | 535 | 2,227 | 22267,364 |
| 8012 | 23070A00500536 | OV | Olivar | Jaén | Pozo Alcón | 23070 | 5 | 536 | 1,102 | 11020,379 |
| 8013 | 23070A00500537 | OV | Olivar | Jaén | Pozo Alcón | 23070 | 5 | 537 | 1,696 | 16958,429 |
| 8014 | 23070A00500538 | FS | Frutal de cáscara | Jaén | Pozo Alcón | 23070 | 5 | 538 | 1,845 | 18452,882 |
| 8015 | 23070A00500538 | FY | Frutal | Jaén | Pozo Alcón | 23070 | 5 | 538 | 0,033 | 326,791 |
| 8016 | 23070A00500538 | OV | Olivar | Jaén | Pozo Alcón | 23070 | 5 | 538 | 0,045 | 454,002 |
| 8017 | 23070A00500538 | TA | Tierra arable | Jaén | Pozo Alcón | 23070 | 5 | 538 | 0,044 | 436,963 |
| 8018 | 23070A00500540 | OV | Olivar | Jaén | Pozo Alcón | 23070 | 5 | 540 | 1,302 | 13021,644 |
| 8019 | 23070A00500541 | OV | Olivar | Jaén | Pozo Alcón | 23070 | 5 | 541 | 1,676 | 16755,313 |
| 8020 | 23070A00500542 | OV | Olivar | Jaén | Pozo Alcón | 23070 | 5 | 542 | 1,229 | 12286,753 |
| 8021 | 23070A00500543 | OV | Olivar | Jaén | Pozo Alcón | 23070 | 5 | 543 | 0,639 | 6390,781 |
| 8022 | 23070A00500543 | TA | Tierra arable | Jaén | Pozo Alcón | 23070 | 5 | 543 | 0,043 | 434,805 |
| 8023 | 23070A00500544 | OV | Olivar | Jaén | Pozo Alcón | 23070 | 5 | 544 | 0,261 | 2611,687 |
| 8024 | 23070A00500544 | TA | Tierra arable | Jaén | Pozo Alcón | 23070 | 5 | 544 | 0,327 | 3266,126 |
| 8025 | 23070A00500545 | OV | Olivar | Jaén | Pozo Alcón | 23070 | 5 | 545 | 3,184 | 31843,238 |
| 8026 | 23070A00500546 | OV | Olivar | Jaén | Pozo Alcón | 23070 | 5 | 546 | 0,176 | 1762,516 |
| 8027 | 23070A00500547 | OV | Olivar | Jaén | Pozo Alcón | 23070 | 5 | 547 | 0,902 | 9018,333 |
| 8028 | 23070A00500548 | OV | Olivar | Jaén | Pozo Alcón | 23070 | 5 | 548 | 0,795 | 7946,059 |
| 8029 | 23070A00500549 | OV | Olivar | Jaén | Pozo Alcón | 23070 | 5 | 549 | 0,593 | 5926,35 |
| 8030 | 23070A00500550 | OV | Olivar | Jaén | Pozo Alcón | 23070 | 5 | 550 | 1,254 | 12539,184 |
| 8031 | 23070A00500551 | OF | Olivar-Frutal | Jaén | Pozo Alcón | 23070 | 5 | 551 | 0,119 | 1194,108 |
| 8032 | 23070A00500551 | OV | Olivar | Jaén | Pozo Alcón | 23070 | 5 | 551 | 0,608 | 6078,45 |
| 8033 | 23070A00500551 | TA | Tierra arable | Jaén | Pozo Alcón | 23070 | 5 | 551 | 0,047 | 465,572 |
| 8034 | 23070A00500552 | OV | Olivar | Jaén | Pozo Alcón | 23070 | 5 | 552 | 0,988 | 9883,707 |
| 8035 | 23070A00500553 | OV | Olivar | Jaén | Pozo Alcón | 23070 | 5 | 553 | 0,655 | 6548,405 |
| 8036 | 23070A00500554 | OV | Olivar | Jaén | Pozo Alcón | 23070 | 5 | 554 | 0,323 | 3233,419 |

| Nº | Ref. Catastral | CD Uso | Uso | Provincia | Municipio | Codigo INE | Polígono | Parcela | Area (ha) | Area ($m^2$) |
|---|---|---|---|---|---|---|---|---|---|---|
| 8037 | 23070A00500555 | OV | Olivar | Jaén | Pozo Alcón | 23070 | 5 | 555 | 0,344 | 3444,332 |
| 8038 | 23070A00500556 | OV | Olivar | Jaén | Pozo Alcón | 23070 | 5 | 556 | 0,594 | 5943,802 |
| 8039 | 23070A00500557 | OV | Olivar | Jaén | Pozo Alcón | 23070 | 5 | 557 | 1,221 | 12205,423 |
| 8040 | 23070A00500558 | OV | Olivar | Jaén | Pozo Alcón | 23070 | 5 | 558 | 0,837 | 8366,112 |
| 8041 | 23070A00500559 | OV | Olivar | Jaén | Pozo Alcón | 23070 | 5 | 559 | 0,328 | 3277,567 |
| 8042 | 23070A00500560 | OV | Olivar | Jaén | Pozo Alcón | 23070 | 5 | 560 | 1,095 | 10945,738 |
| 8043 | 23070A00500561 | OV | Olivar | Jaén | Pozo Alcón | 23070 | 5 | 561 | 2,434 | 24344,734 |
| 8044 | 23070A00500562 | OV | Olivar | Jaén | Pozo Alcón | 23070 | 5 | 562 | 0,92 | 9199,256 |
| 8045 | 23070A00500563 | OV | Olivar | Jaén | Pozo Alcón | 23070 | 5 | 563 | 0,524 | 5244,247 |
| 8046 | 23070A00500564 | OV | Olivar | Jaén | Pozo Alcón | 23070 | 5 | 564 | 0,926 | 9257,105 |
| 8047 | 23070A00500565 | OV | Olivar | Jaén | Pozo Alcón | 23070 | 5 | 565 | 1,117 | 11169,319 |
| 8048 | 23070A00500566 | OV | Olivar | Jaén | Pozo Alcón | 23070 | 5 | 566 | 1,296 | 12963,223 |
| 8049 | 23070A00500567 | FY | Frutal | Jaén | Pozo Alcón | 23070 | 5 | 567 | 0,499 | 4985,783 |
| 8050 | 23070A00500568 | TA | Tierra arable | Jaén | Pozo Alcón | 23070 | 5 | 568 | 0,708 | 7076,35 |
| 8051 | 23070A00500569 | TA | Tierra arable | Jaén | Pozo Alcón | 23070 | 5 | 569 | 0,152 | 1520,439 |
| 8052 | 23070A00500570 | OV | Olivar | Jaén | Pozo Alcón | 23070 | 5 | 570 | 1,353 | 13530,344 |
| 8053 | 23070A00500617 | OV | Olivar | Jaén | Pozo Alcón | 23070 | 5 | 617 | 0,828 | 8278,101 |
| 8054 | 23070A00500618 | FS | Frutal de cáscara | Jaén | Pozo Alcón | 23070 | 5 | 618 | 0,423 | 4228,4 |
| 8055 | 23070A00500619 | FY | Frutal | Jaén | Pozo Alcón | 23070 | 5 | 619 | 0,311 | 3108,457 |
| 8056 | 23070A00500619 | OV | Olivar | Jaén | Pozo Alcón | 23070 | 5 | 619 | 0,55 | 5500,409 |
| 8057 | 23070A00500656 | OV | Olivar | Jaén | Pozo Alcón | 23070 | 5 | 656 | 0,532 | 5321,946 |
| 8058 | 23070A00500657 | OV | Olivar | Jaén | Pozo Alcón | 23070 | 5 | 657 | 0,696 | 6959,066 |
| 8059 | 23070A00500661 | OV | Olivar | Jaén | Pozo Alcón | 23070 | 5 | 661 | 1,306 | 13057,142 |
| 8060 | 23070A00500680 | OV | Olivar | Jaén | Pozo Alcón | 23070 | 5 | 680 | 0,015 | 150,868 |
| 8061 | 23070A00500680 | TA | Tierra arable | Jaén | Pozo Alcón | 23070 | 5 | 680 | 0,205 | 2054,438 |
| 8062 | 23070A00500681 | OV | Olivar | Jaén | Pozo Alcón | 23070 | 5 | 681 | 1,198 | 11975,807 |
| 8063 | 23070A00500682 | OV | Olivar | Jaén | Pozo Alcón | 23070 | 5 | 682 | 0,195 | 1946,998 |
| 8064 | 23070A00500683 | OV | Olivar | Jaén | Pozo Alcón | 23070 | 5 | 683 | 1,239 | 12391,838 |
| 8065 | 23070A00500685 | OV | Olivar | Jaén | Pozo Alcón | 23070 | 5 | 685 | 1,188 | 11875,972 |
| 8066 | 23070A00500687 | OV | Olivar | Jaén | Pozo Alcón | 23070 | 5 | 687 | 1,133 | 11328,357 |
| 8067 | 23070A00500688 | OV | Olivar | Jaén | Pozo Alcón | 23070 | 5 | 688 | 0,44 | 4398,947 |
| 8068 | 23070A00500689 | OV | Olivar | Jaén | Pozo Alcón | 23070 | 5 | 689 | 0,506 | 5059,537 |
| 8069 | 23070A00500692 | OV | Olivar | Jaén | Pozo Alcón | 23070 | 5 | 692 | 0,179 | 1792,097 |
| 8070 | 23070A00500693 | OV | Olivar | Jaén | Pozo Alcón | 23070 | 5 | 693 | 0,081 | 810,813 |
| 8071 | 23070A00500693 | TA | Tierra arable | Jaén | Pozo Alcón | 23070 | 5 | 693 | 0,08 | 800,704 |
| 8072 | 23070A00500694 | OV | Olivar | Jaén | Pozo Alcón | 23070 | 5 | 694 | 0,316 | 3155,809 |
| 8073 | 23070A00500695 | OV | Olivar | Jaén | Pozo Alcón | 23070 | 5 | 695 | 1,275 | 12749,227 |
| 8074 | 23070A00500696 | OV | Olivar | Jaén | Pozo Alcón | 23070 | 5 | 696 | 0,975 | 9750,254 |
| 8075 | 23070A00500697 | FY | Frutal | Jaén | Pozo Alcón | 23070 | 5 | 697 | 0,615 | 6146,209 |
| 8076 | 23070A00500698 | OV | Olivar | Jaén | Pozo Alcón | 23070 | 5 | 698 | 0,209 | 2090,236 |
| 8077 | 23070A00500699 | OV | Olivar | Jaén | Pozo Alcón | 23070 | 5 | 699 | 1,04 | 10404,305 |
| 8078 | 23070A00500700 | OV | Olivar | Jaén | Pozo Alcón | 23070 | 5 | 700 | 1,108 | 11076,677 |
| 8079 | 23070A00500701 | OV | Olivar | Jaén | Pozo Alcón | 23070 | 5 | 701 | 0,151 | 1510,114 |
| 8080 | 23070A00500702 | OV | Olivar | Jaén | Pozo Alcón | 23070 | 5 | 702 | 0,74 | 7401,182 |
| 8081 | 23070A00500706 | OV | Olivar | Jaén | Pozo Alcón | 23070 | 5 | 706 | 0,37 | 3702,743 |
| 8082 | 23070A00500707 | OV | Olivar | Jaén | Pozo Alcón | 23070 | 5 | 707 | 0,638 | 6377,282 |
| 8083 | 23070A00500708 | OV | Olivar | Jaén | Pozo Alcón | 23070 | 5 | 708 | 1,82 | 18202,289 |
| 8084 | 23070A00500710 | OV | Olivar | Jaén | Pozo Alcón | 23070 | 5 | 710 | 0,546 | 5464,626 |
| 8085 | 23070A00500711 | OV | Olivar | Jaén | Pozo Alcón | 23070 | 5 | 711 | 1,185 | 11851,816 |
| 8086 | 23070A00500712 | OV | Olivar | Jaén | Pozo Alcón | 23070 | 5 | 712 | 0,56 | 5602,025 |
| 8087 | 23070A00500713 | OV | Olivar | Jaén | Pozo Alcón | 23070 | 5 | 713 | 0,269 | 2692,046 |
| 8088 | 23070A00500714 | OV | Olivar | Jaén | Pozo Alcón | 23070 | 5 | 714 | 0,792 | 7922,389 |
| 8089 | 23070A00500715 | OV | Olivar | Jaén | Pozo Alcón | 23070 | 5 | 715 | 0,578 | 5779,133 |
| 8090 | 23070A00500716 | OV | Olivar | Jaén | Pozo Alcón | 23070 | 5 | 716 | 0,59 | 5897,932 |
| 8091 | 23070A00500717 | OV | Olivar | Jaén | Pozo Alcón | 23070 | 5 | 717 | 1,333 | 13325,315 |
| 8092 | 23070A00500718 | OV | Olivar | Jaén | Pozo Alcón | 23070 | 5 | 718 | 0,575 | 5750,067 |
| 8093 | 23070A00500719 | OV | Olivar | Jaén | Pozo Alcón | 23070 | 5 | 719 | 1,338 | 13380,552 |
| 8094 | 23070A00500720 | FY | Frutal | Jaén | Pozo Alcón | 23070 | 5 | 720 | 0,087 | 870,093 |
| 8095 | 23070A00500720 | OV | Olivar | Jaén | Pozo Alcón | 23070 | 5 | 720 | 0,645 | 6449,234 |
| 8096 | 23070A00500721 | OV | Olivar | Jaén | Pozo Alcón | 23070 | 5 | 721 | 0,937 | 9370,696 |
| 8097 | 23070A00500727 | OV | Olivar | Jaén | Pozo Alcón | 23070 | 5 | 727 | 0,94 | 9398,349 |
| 8098 | 23070A00500733 | OV | Olivar | Jaén | Pozo Alcón | 23070 | 5 | 733 | 0,97 | 9695,092 |
| 8099 | 23070A00500734 | OV | Olivar | Jaén | Pozo Alcón | 23070 | 5 | 734 | 0,203 | 2029,042 |
| 8100 | 23070A00500735 | OV | Olivar | Jaén | Pozo Alcón | 23070 | 5 | 735 | 0,115 | 1154,933 |
| 8101 | 23070A00500736 | OV | Olivar | Jaén | Pozo Alcón | 23070 | 5 | 736 | 0,874 | 8740,225 |
| 8102 | 23070A00500737 | OV | Olivar | Jaén | Pozo Alcón | 23070 | 5 | 737 | 0,197 | 1967,015 |
| 8103 | 23070A00500738 | OV | Olivar | Jaén | Pozo Alcón | 23070 | 5 | 738 | 0,087 | 869,685 |
| 8104 | 23070A00500739 | OV | Olivar | Jaén | Pozo Alcón | 23070 | 5 | 739 | 0,039 | 392,658 |
| 8105 | 23070A00500740 | OV | Olivar | Jaén | Pozo Alcón | 23070 | 5 | 740 | 0,239 | 2386,295 |
| 8106 | 23070A00500741 | OV | Olivar | Jaén | Pozo Alcón | 23070 | 5 | 741 | 1,056 | 10562,772 |
| 8107 | 23070A00500742 | OV | Olivar | Jaén | Pozo Alcón | 23070 | 5 | 742 | 0,526 | 5261,074 |
| 8108 | 23070A00500743 | OV | Olivar | Jaén | Pozo Alcón | 23070 | 5 | 743 | 0,13 | 1302,581 |
| 8109 | 23070A00500743 | TA | Tierra arable | Jaén | Pozo Alcón | 23070 | 5 | 743 | 0,052 | 521,33 |
| 8110 | 23070A00500744 | OV | Olivar | Jaén | Pozo Alcón | 23070 | 5 | 744 | 0,172 | 1723,268 |
| 8111 | 23070A00500744 | TA | Tierra arable | Jaén | Pozo Alcón | 23070 | 5 | 744 | 0,054 | 538,259 |
| 8112 | 23070A00500745 | OV | Olivar | Jaén | Pozo Alcón | 23070 | 5 | 745 | 0,658 | 6582,754 |
| 8113 | 23070A00500746 | OV | Olivar | Jaén | Pozo Alcón | 23070 | 5 | 746 | 0,328 | 3276,327 |
| 8114 | 23070A00500747 | OV | Olivar | Jaén | Pozo Alcón | 23070 | 5 | 747 | 0,523 | 5226,108 |
| 8115 | 23070A00500748 | OV | Olivar | Jaén | Pozo Alcón | 23070 | 5 | 748 | 1,028 | 10280,41 |
| 8116 | 23070A00500749 | OV | Olivar | Jaén | Pozo Alcón | 23070 | 5 | 749 | 0,949 | 9491,177 |
| 8117 | 23070A00500750 | OV | Olivar | Jaén | Pozo Alcón | 23070 | 5 | 750 | 0,822 | 8221,442 |
| 8118 | 23070A00500751 | OV | Olivar | Jaén | Pozo Alcón | 23070 | 5 | 751 | 1,237 | 12365,168 |

| Nº | Ref. Catastral | CD Uso | Uso | Provincia | Municipio | Codigo INE | Polígono | Parcela | Area (ha) | Area ($m^2$) |
|---|---|---|---|---|---|---|---|---|---|---|
| 8119 | 23070A00500752 | OV | Olivar | Jaén | Pozo Alcón | 23070 | 5 | 752 | 0,601 | 6009,507 |
| 8120 | 23070A00500753 | OV | Olivar | Jaén | Pozo Alcón | 23070 | 5 | 753 | 0,777 | 7770,468 |
| 8121 | 23070A00500754 | OV | Olivar | Jaén | Pozo Alcón | 23070 | 5 | 754 | 1,08 | 10802,266 |
| 8122 | 23070A00500756 | OV | Olivar | Jaén | Pozo Alcón | 23070 | 5 | 756 | 0,024 | 240,297 |
| 8123 | 23070A00500756 | TA | Tierra arable | Jaén | Pozo Alcón | 23070 | 5 | 756 | 0,237 | 2371,923 |
| 8124 | 23070A00500757 | OV | Olivar | Jaén | Pozo Alcón | 23070 | 5 | 757 | 0,288 | 2880,201 |
| 8125 | 23070A00500758 | OV | Olivar | Jaén | Pozo Alcón | 23070 | 5 | 758 | 0,956 | 9561,689 |
| 8126 | 23070A00500761 | OV | Olivar | Jaén | Pozo Alcón | 23070 | 5 | 761 | 0,627 | 6274,034 |
| 8127 | 23070A00500765 | OV | Olivar | Jaén | Pozo Alcón | 23070 | 5 | 765 | 0,035 | 354,368 |
| 8128 | 23070A00500765 | TA | Tierra arable | Jaén | Pozo Alcón | 23070 | 5 | 765 | 0,107 | 1074,518 |
| 8129 | 23070A00500766 | OV | Olivar | Jaén | Pozo Alcón | 23070 | 5 | 766 | 0,06 | 597,582 |
| 8130 | 23070A00500770 | OV | Olivar | Jaén | Pozo Alcón | 23070 | 5 | 770 | 0,048 | 481,474 |
| 8131 | 23070A00500771 | FY | Frutal | Jaén | Pozo Alcón | 23070 | 5 | 771 | 0,262 | 2617,979 |
| 8132 | 23070A00500771 | OV | Olivar | Jaén | Pozo Alcón | 23070 | 5 | 771 | 2,408 | 24079,205 |
| 8133 | 23070A00500771 | TA | Tierra arable | Jaén | Pozo Alcón | 23070 | 5 | 771 | 0,032 | 317,518 |
| 8134 | 23070A00500772 | OV | Olivar | Jaén | Pozo Alcón | 23070 | 5 | 772 | 0,271 | 2714,129 |
| 8135 | 23070A00500773 | OV | Olivar | Jaén | Pozo Alcón | 23070 | 5 | 773 | 0,498 | 4980,05 |
| 8136 | 23070A00500775 | OV | Olivar | Jaén | Pozo Alcón | 23070 | 5 | 775 | 0,184 | 1836,766 |
| 8137 | 23070A00500776 | OV | Olivar | Jaén | Pozo Alcón | 23070 | 5 | 776 | 0,124 | 1239,769 |
| 8138 | 23070A00500776 | TA | Tierra arable | Jaén | Pozo Alcón | 23070 | 5 | 776 | 0,042 | 424,622 |
| 8139 | 23070A00500778 | OV | Olivar | Jaén | Pozo Alcón | 23070 | 5 | 778 | 0,615 | 6149,912 |
| 8140 | 23070A00500780 | OV | Olivar | Jaén | Pozo Alcón | 23070 | 5 | 780 | 0,532 | 5317,04 |
| 8141 | 23070A00500781 | OV | Olivar | Jaén | Pozo Alcón | 23070 | 5 | 781 | 0,239 | 2393,878 |
| 8142 | 23070A00500782 | OV | Olivar | Jaén | Pozo Alcón | 23070 | 5 | 782 | 0,643 | 6432,458 |
| 8143 | 23070A00500783 | OV | Olivar | Jaén | Pozo Alcón | 23070 | 5 | 783 | 0,334 | 3335,967 |
| 8144 | 23070A00500784 | OV | Olivar | Jaén | Pozo Alcón | 23070 | 5 | 784 | 0,231 | 2311,895 |
| 8145 | 23070A00500785 | OV | Olivar | Jaén | Pozo Alcón | 23070 | 5 | 785 | 0,115 | 1151,633 |
| 8146 | 23070A00500786 | OV | Olivar | Jaén | Pozo Alcón | 23070 | 5 | 786 | 0,073 | 728,429 |
| 8147 | 23070A00500787 | OV | Olivar | Jaén | Pozo Alcón | 23070 | 5 | 787 | 0,069 | 692,158 |
| 8148 | 23070A00500788 | OV | Olivar | Jaén | Pozo Alcón | 23070 | 5 | 788 | 1,003 | 10026,696 |
| 8149 | 23070A00500789 | OV | Olivar | Jaén | Pozo Alcón | 23070 | 5 | 789 | 0,554 | 5539,82 |
| 8150 | 23070A00500790 | OV | Olivar | Jaén | Pozo Alcón | 23070 | 5 | 790 | 0,231 | 2307,299 |
| 8151 | 23070A00500791 | TA | Tierra arable | Jaén | Pozo Alcón | 23070 | 5 | 791 | 0,24 | 2402,414 |
| 8152 | 23070A00500792 | OV | Olivar | Jaén | Pozo Alcón | 23070 | 5 | 792 | 0,218 | 2176,191 |
| 8153 | 23070A00500793 | OV | Olivar | Jaén | Pozo Alcón | 23070 | 5 | 793 | 0,219 | 2185,949 |
| 8154 | 23070A00500794 | OV | Olivar | Jaén | Pozo Alcón | 23070 | 5 | 794 | 0,436 | 4357,292 |
| 8155 | 23070A00500795 | OV | Olivar | Jaén | Pozo Alcón | 23070 | 5 | 795 | 0,201 | 2014,529 |
| 8156 | 23070A00500796 | OV | Olivar | Jaén | Pozo Alcón | 23070 | 5 | 796 | 0,108 | 1080,665 |
| 8157 | 23070A00500797 | FY | Frutal | Jaén | Pozo Alcón | 23070 | 5 | 797 | 0,068 | 680,18 |
| 8158 | 23070A00500798 | OV | Olivar | Jaén | Pozo Alcón | 23070 | 5 | 798 | 0,769 | 7685,035 |
| 8159 | 23070A00500799 | OV | Olivar | Jaén | Pozo Alcón | 23070 | 5 | 799 | 0,437 | 4368,807 |
| 8160 | 23070A00500800 | OV | Olivar | Jaén | Pozo Alcón | 23070 | 5 | 800 | 0,242 | 2423,997 |
| 8161 | 23070A00500803 | FY | Frutal | Jaén | Pozo Alcón | 23070 | 5 | 803 | 1,135 | 11345,41 |
| 8162 | 23070A00500803 | OV | Olivar | Jaén | Pozo Alcón | 23070 | 5 | 803 | 0,584 | 5836,68 |
| 8163 | 23070A00500804 | OV | Olivar | Jaén | Pozo Alcón | 23070 | 5 | 804 | 0,101 | 1005,512 |
| 8164 | 23070A00500805 | OV | Olivar | Jaén | Pozo Alcón | 23070 | 5 | 805 | 0,43 | 4299,792 |
| 8165 | 23070A00500806 | OV | Olivar | Jaén | Pozo Alcón | 23070 | 5 | 806 | 0,273 | 2727,512 |
| 8166 | 23070A00500807 | OV | Olivar | Jaén | Pozo Alcón | 23070 | 5 | 807 | 0,155 | 1548,145 |
| 8167 | 23070A00500808 | OV | Olivar | Jaén | Pozo Alcón | 23070 | 5 | 808 | 0,075 | 753,416 |
| 8168 | 23070A00500809 | OV | Olivar | Jaén | Pozo Alcón | 23070 | 5 | 809 | 0,055 | 552,826 |
| 8169 | 23070A00500810 | OV | Olivar | Jaén | Pozo Alcón | 23070 | 5 | 810 | 0,119 | 1193,237 |
| 8170 | 23070A00500811 | OV | Olivar | Jaén | Pozo Alcón | 23070 | 5 | 811 | 0,08 | 802,643 |
| 8171 | 23070A00500812 | OV | Olivar | Jaén | Pozo Alcón | 23070 | 5 | 812 | 0,555 | 5550,892 |
| 8172 | 23070A00500813 | OV | Olivar | Jaén | Pozo Alcón | 23070 | 5 | 813 | 0,286 | 2864,533 |
| 8173 | 23070A00500815 | OV | Olivar | Jaén | Pozo Alcón | 23070 | 5 | 815 | 0,018 | 181,07 |
| 8174 | 23070A00500816 | OV | Olivar | Jaén | Pozo Alcón | 23070 | 5 | 816 | 0,024 | 240,208 |
| 8175 | 23070A00500817 | OV | Olivar | Jaén | Pozo Alcón | 23070 | 5 | 817 | 0,043 | 430,796 |
| 8176 | 23070A00500818 | OV | Olivar | Jaén | Pozo Alcón | 23070 | 5 | 818 | 0,038 | 384,755 |
| 8177 | 23070A00500819 | OV | Olivar | Jaén | Pozo Alcón | 23070 | 5 | 819 | 0,058 | 579,398 |
| 8178 | 23070A00500820 | OV | Olivar | Jaén | Pozo Alcón | 23070 | 5 | 820 | 0,041 | 406,982 |
| 8179 | 23070A00500821 | OV | Olivar | Jaén | Pozo Alcón | 23070 | 5 | 821 | 0,039 | 389,993 |
| 8180 | 23070A00500822 | OV | Olivar | Jaén | Pozo Alcón | 23070 | 5 | 822 | 0,038 | 383,005 |
| 8181 | 23070A00500823 | OV | Olivar | Jaén | Pozo Alcón | 23070 | 5 | 823 | 0,022 | 223,188 |
| 8182 | 23070A00500824 | OV | Olivar | Jaén | Pozo Alcón | 23070 | 5 | 824 | 0,041 | 405,73 |
| 8183 | 23070A00500825 | TA | Tierra arable | Jaén | Pozo Alcón | 23070 | 5 | 825 | 0,026 | 264,037 |
| 8184 | 23070A00500826 | TA | Tierra arable | Jaén | Pozo Alcón | 23070 | 5 | 826 | 0,041 | 407,16 |
| 8185 | 23070A00500827 | OV | Olivar | Jaén | Pozo Alcón | 23070 | 5 | 827 | 0,055 | 551,331 |
| 8186 | 23070A00500828 | OV | Olivar | Jaén | Pozo Alcón | 23070 | 5 | 828 | 0,035 | 349,06 |
| 8187 | 23070A00500835 | OV | Olivar | Jaén | Pozo Alcón | 23070 | 5 | 835 | 0,135 | 1354,672 |
| 8188 | 23070A00500836 | OV | Olivar | Jaén | Pozo Alcón | 23070 | 5 | 836 | 0,423 | 4229,367 |
| 8189 | 23070A00500837 | OV | Olivar | Jaén | Pozo Alcón | 23070 | 5 | 837 | 0,151 | 1511,272 |
| 8190 | 23070A00500838 | OV | Olivar | Jaén | Pozo Alcón | 23070 | 5 | 838 | 0,428 | 4279,919 |
| 8191 | 23070A00500840 | OV | Olivar | Jaén | Pozo Alcón | 23070 | 5 | 840 | 0,178 | 1775,906 |
| 8192 | 23070A00500841 | OV | Olivar | Jaén | Pozo Alcón | 23070 | 5 | 841 | 0,316 | 3160,142 |
| 8193 | 23070A00500842 | OV | Olivar | Jaén | Pozo Alcón | 23070 | 5 | 842 | 0,198 | 1978,797 |
| 8194 | 23070A00500843 | OV | Olivar | Jaén | Pozo Alcón | 23070 | 5 | 843 | 0,118 | 1182,518 |
| 8195 | 23070A00500844 | OV | Olivar | Jaén | Pozo Alcón | 23070 | 5 | 844 | 0,16 | 1601,567 |
| 8196 | 23070A00500845 | OV | Olivar | Jaén | Pozo Alcón | 23070 | 5 | 845 | 0,222 | 2224,654 |
| 8197 | 23070A00500846 | OV | Olivar | Jaén | Pozo Alcón | 23070 | 5 | 846 | 0,384 | 3839,625 |
| 8198 | 23070A00500847 | OV | Olivar | Jaén | Pozo Alcón | 23070 | 5 | 847 | 0,279 | 2786,836 |
| 8199 | 23070A00500848 | OV | Olivar | Jaén | Pozo Alcón | 23070 | 5 | 848 | 0,326 | 3258,463 |
| 8200 | 23070A00500849 | OV | Olivar | Jaén | Pozo Alcón | 23070 | 5 | 849 | 0,165 | 1645,226 |

| Nº | Ref. Catastral | CD Uso | Uso | Provincia | Municipio | Codigo INE | Polígono | Parcela | Area (ha) | Area ($m^2$) |
|---|---|---|---|---|---|---|---|---|---|---|
| 8201 | 23070A00500857 | OV | Olivar | Jaén | Pozo Alcón | 23070 | 5 | 857 | 0,621 | 6214,38 |
| 8202 | 23070A00500861 | OV | Olivar | Jaén | Pozo Alcón | 23070 | 5 | 861 | 1,336 | 13356,303 |
| 8203 | 23070A00500863 | OV | Olivar | Jaén | Pozo Alcón | 23070 | 5 | 863 | 0,763 | 7626,156 |
| 8204 | 23070A00500864 | OV | Olivar | Jaén | Pozo Alcón | 23070 | 5 | 864 | 0,543 | 5426,556 |
| 8205 | 23070A00500865 | OV | Olivar | Jaén | Pozo Alcón | 23070 | 5 | 865 | 1,015 | 10145,093 |
| 8206 | 23070A00500866 | FS | Frutal de cáscara | Jaén | Pozo Alcón | 23070 | 5 | 866 | 1,192 | 11918,433 |
| 8207 | 23070A00500867 | VI | Viñedo | Jaén | Pozo Alcón | 23070 | 5 | 867 | 0,331 | 3306,466 |
| 8208 | 23070A00500871 | OV | Olivar | Jaén | Pozo Alcón | 23070 | 5 | 871 | 0,201 | 2007,239 |
| 8209 | 23070A00500872 | OV | Olivar | Jaén | Pozo Alcón | 23070 | 5 | 872 | 0,204 | 2039,413 |
| 8210 | 23070A00500873 | OV | Olivar | Jaén | Pozo Alcón | 23070 | 5 | 873 | 0,262 | 2622,835 |
| 8211 | 23070A00500879 | OV | Olivar | Jaén | Pozo Alcón | 23070 | 5 | 879 | 0,812 | 8120,071 |
| 8212 | 23070A00500880 | OV | Olivar | Jaén | Pozo Alcón | 23070 | 5 | 880 | 0,387 | 3873,653 |
| 8213 | 23070A00500881 | OV | Olivar | Jaén | Pozo Alcón | 23070 | 5 | 881 | 0,387 | 3868,107 |
| 8214 | 23070A00500882 | OV | Olivar | Jaén | Pozo Alcón | 23070 | 5 | 882 | 0,262 | 2624,508 |
| 8215 | 23070A00500884 | OV | Olivar | Jaén | Pozo Alcón | 23070 | 5 | 884 | 0,506 | 5056,051 |
| 8216 | 23070A00500885 | OV | Olivar | Jaén | Pozo Alcón | 23070 | 5 | 885 | 0,501 | 5007,104 |
| 8217 | 23070A00500886 | OV | Olivar | Jaén | Pozo Alcón | 23070 | 5 | 886 | 0,46 | 4604,987 |
| 8218 | 23070A00500887 | OV | Olivar | Jaén | Pozo Alcón | 23070 | 5 | 887 | 0,82 | 8195,203 |
| 8219 | 23070A00500888 | OV | Olivar | Jaén | Pozo Alcón | 23070 | 5 | 888 | 1,13 | 11296,703 |
| 8220 | 23070A00500889 | OV | Olivar | Jaén | Pozo Alcón | 23070 | 5 | 889 | 0,26 | 2601,869 |
| 8221 | 23070A00500890 | OV | Olivar | Jaén | Pozo Alcón | 23070 | 5 | 890 | 0,63 | 6296,369 |
| 8222 | 23070A00508743 | OV | Olivar | Jaén | Pozo Alcón | 23070 | 5 | 8743 | 0,523 | 5225,232 |
| 8223 | 23070A00508744 | OV | Olivar | Jaén | Pozo Alcón | 23070 | 5 | 8744 | 1,055 | 10546,754 |
| 8224 | 23070A00600108 | OV | Olivar | Jaén | Pozo Alcón | 23070 | 6 | 108 | 0,187 | 1870,681 |
| 8225 | 23070A00600108 | TA | Tierra arable | Jaén | Pozo Alcón | 23070 | 6 | 108 | 0,11 | 1098,423 |
| 8226 | 23070A00600113 | OV | Olivar | Jaén | Pozo Alcón | 23070 | 6 | 113 | 0,241 | 2413,433 |
| 8227 | 23070A00600113 | TA | Tierra arable | Jaén | Pozo Alcón | 23070 | 6 | 113 | 0,242 | 2421,838 |
| 8228 | 23070A00600114 | OV | Olivar | Jaén | Pozo Alcón | 23070 | 6 | 114 | 0,78 | 7803,676 |
| 8229 | 23070A00600115 | OV | Olivar | Jaén | Pozo Alcón | 23070 | 6 | 115 | 0,31 | 3104,299 |
| 8230 | 23070A00600116 | OV | Olivar | Jaén | Pozo Alcón | 23070 | 6 | 116 | 0,754 | 7535,83 |
| 8231 | 23070A00600117 | OV | Olivar | Jaén | Pozo Alcón | 23070 | 6 | 117 | 0,963 | 9632,832 |
| 8232 | 23070A00600118 | OV | Olivar | Jaén | Pozo Alcón | 23070 | 6 | 118 | 0,351 | 3506,712 |
| 8233 | 23070A00600119 | OV | Olivar | Jaén | Pozo Alcón | 23070 | 6 | 119 | 0,554 | 5541,482 |
| 8234 | 23070A00600120 | OV | Olivar | Jaén | Pozo Alcón | 23070 | 6 | 120 | 0,366 | 3664,44 |
| 8235 | 23070A00600121 | OV | Olivar | Jaén | Pozo Alcón | 23070 | 6 | 121 | 0,257 | 2572,192 |
| 8236 | 23070A00600122 | OV | Olivar | Jaén | Pozo Alcón | 23070 | 6 | 122 | 0,383 | 3834,201 |
| 8237 | 23070A00600123 | OV | Olivar | Jaén | Pozo Alcón | 23070 | 6 | 123 | 1,382 | 13817,504 |
| 8238 | 23070A00600124 | OV | Olivar | Jaén | Pozo Alcón | 23070 | 6 | 124 | 1,357 | 13572,702 |
| 8239 | 23070A00600125 | OV | Olivar | Jaén | Pozo Alcón | 23070 | 6 | 125 | 0,904 | 9044,355 |
| 8240 | 23070A00600126 | OV | Olivar | Jaén | Pozo Alcón | 23070 | 6 | 126 | 0,377 | 3770,744 |
| 8241 | 23070A00600127 | OV | Olivar | Jaén | Pozo Alcón | 23070 | 6 | 127 | 0,212 | 2120,617 |
| 8242 | 23070A00600130 | OV | Olivar | Jaén | Pozo Alcón | 23070 | 6 | 130 | 0,596 | 5964,681 |
| 8243 | 23070A00600132 | OV | Olivar | Jaén | Pozo Alcón | 23070 | 6 | 132 | 0,419 | 4190,657 |
| 8244 | 23070A00600133 | OV | Olivar | Jaén | Pozo Alcón | 23070 | 6 | 133 | 0,441 | 4406,606 |
| 8245 | 23070A00600140 | OV | Olivar | Jaén | Pozo Alcón | 23070 | 6 | 140 | 0,103 | 1026,264 |
| 8246 | 23070A00600140 | TA | Tierra arable | Jaén | Pozo Alcón | 23070 | 6 | 140 | 0,536 | 5362,769 |
| 8247 | 23070A00600141 | OV | Olivar | Jaén | Pozo Alcón | 23070 | 6 | 141 | 0,356 | 3558,089 |
| 8248 | 23070A00600141 | TA | Tierra arable | Jaén | Pozo Alcón | 23070 | 6 | 141 | 0,025 | 250,009 |
| 8249 | 23070A00600142 | OV | Olivar | Jaén | Pozo Alcón | 23070 | 6 | 142 | 0,064 | 635,658 |
| 8250 | 23070A00600142 | TA | Tierra arable | Jaén | Pozo Alcón | 23070 | 6 | 142 | 0,122 | 1224,409 |
| 8251 | 23070A00600149 | OV | Olivar | Jaén | Pozo Alcón | 23070 | 6 | 149 | 1,098 | 10981,608 |
| 8252 | 23070A00600150 | OV | Olivar | Jaén | Pozo Alcón | 23070 | 6 | 150 | 0,245 | 2451,845 |
| 8253 | 23070A00600151 | TA | Tierra arable | Jaén | Pozo Alcón | 23070 | 6 | 151 | 0,399 | 3990,099 |
| 8254 | 23070A00600152 | OV | Olivar | Jaén | Pozo Alcón | 23070 | 6 | 152 | 0,109 | 1087,534 |
| 8255 | 23070A00600153 | OV | Olivar | Jaén | Pozo Alcón | 23070 | 6 | 153 | 0,536 | 5364,863 |
| 8256 | 23070A00600157 | OV | Olivar | Jaén | Pozo Alcón | 23070 | 6 | 157 | 0,281 | 2805,432 |
| 8257 | 23070A00600158 | OV | Olivar | Jaén | Pozo Alcón | 23070 | 6 | 158 | 0,322 | 3219,473 |
| 8258 | 23070A00600159 | OV | Olivar | Jaén | Pozo Alcón | 23070 | 6 | 159 | 0,471 | 4709,621 |
| 8259 | 23070A00600160 | OV | Olivar | Jaén | Pozo Alcón | 23070 | 6 | 160 | 0,314 | 3141,845 |
| 8260 | 23070A00600161 | OV | Olivar | Jaén | Pozo Alcón | 23070 | 6 | 161 | 0,405 | 4049,306 |
| 8261 | 23070A00600162 | OV | Olivar | Jaén | Pozo Alcón | 23070 | 6 | 162 | 0,442 | 4418,88 |
| 8262 | 23070A00600163 | OV | Olivar | Jaén | Pozo Alcón | 23070 | 6 | 163 | 0,482 | 4816,933 |
| 8263 | 23070A00600164 | OV | Olivar | Jaén | Pozo Alcón | 23070 | 6 | 164 | 0,364 | 3636,738 |
| 8264 | 23070A00600165 | OV | Olivar | Jaén | Pozo Alcón | 23070 | 6 | 165 | 0,398 | 3975,615 |
| 8265 | 23070A00600166 | OV | Olivar | Jaén | Pozo Alcón | 23070 | 6 | 166 | 0,573 | 5733,705 |
| 8266 | 23070A00600167 | OV | Olivar | Jaén | Pozo Alcón | 23070 | 6 | 167 | 0,491 | 4910,464 |
| 8267 | 23070A00600168 | OV | Olivar | Jaén | Pozo Alcón | 23070 | 6 | 168 | 0,004 | 37,164 |
| 8268 | 23070A00600169 | OV | Olivar | Jaén | Pozo Alcón | 23070 | 6 | 169 | 0,682 | 6815,902 |
| 8269 | 23070A00600170 | OV | Olivar | Jaén | Pozo Alcón | 23070 | 6 | 170 | 0,213 | 2127,241 |
| 8270 | 23070A00600171 | OV | Olivar | Jaén | Pozo Alcón | 23070 | 6 | 171 | 0,022 | 218,033 |
| 8271 | 23070A00600172 | OV | Olivar | Jaén | Pozo Alcón | 23070 | 6 | 172 | 0,381 | 3807,479 |
| 8272 | 23070A00600173 | OV | Olivar | Jaén | Pozo Alcón | 23070 | 6 | 173 | 0,242 | 2415,083 |
| 8273 | 23070A00600173 | TA | Tierra arable | Jaén | Pozo Alcón | 23070 | 6 | 173 | 0,054 | 543,408 |
| 8274 | 23070A00600174 | OV | Olivar | Jaén | Pozo Alcón | 23070 | 6 | 174 | 1,04 | 10396,498 |
| 8275 | 23070A00600175 | OV | Olivar | Jaén | Pozo Alcón | 23070 | 6 | 175 | 0,405 | 4054,42 |
| 8276 | 23070A00600176 | OV | Olivar | Jaén | Pozo Alcón | 23070 | 6 | 176 | 0,257 | 2572,583 |
| 8277 | 23070A00600177 | OV | Olivar | Jaén | Pozo Alcón | 23070 | 6 | 177 | 1,005 | 10049,25 |
| 8278 | 23070A00600178 | OV | Olivar | Jaén | Pozo Alcón | 23070 | 6 | 178 | 0,312 | 3123,401 |
| 8279 | 23070A00600179 | OV | Olivar | Jaén | Pozo Alcón | 23070 | 6 | 179 | 0,249 | 2494,775 |
| 8280 | 23070A00600180 | OV | Olivar | Jaén | Pozo Alcón | 23070 | 6 | 180 | 0,36 | 3602,14 |
| 8281 | 23070A00600181 | OV | Olivar | Jaén | Pozo Alcón | 23070 | 6 | 181 | 0,41 | 4101,328 |
| 8282 | 23070A00600182 | OV | Olivar | Jaén | Pozo Alcón | 23070 | 6 | 182 | 0,267 | 2670,912 |

| Nº | Ref. Catastral | CD Uso | Uso | Provincia | Municipio | Codigo INE | Polígono | Parcela | Area (ha) | Area ($m^2$) |
|---|---|---|---|---|---|---|---|---|---|---|
| 8283 | 23070A00600183 | OV | Olivar | Jaén | Pozo Alcón | 23070 | 6 | 183 | 0,454 | 4541,001 |
| 8284 | 23070A00600184 | OV | Olivar | Jaén | Pozo Alcón | 23070 | 6 | 184 | 0,134 | 1344,934 |
| 8285 | 23070A00600185 | OV | Olivar | Jaén | Pozo Alcón | 23070 | 6 | 185 | 0,427 | 4267,281 |
| 8286 | 23070A00600186 | OV | Olivar | Jaén | Pozo Alcón | 23070 | 6 | 186 | 0,39 | 3897,359 |
| 8287 | 23070A00600187 | OV | Olivar | Jaén | Pozo Alcón | 23070 | 6 | 187 | 0,63 | 6304,289 |
| 8288 | 23070A00600188 | OV | Olivar | Jaén | Pozo Alcón | 23070 | 6 | 188 | 0,624 | 6239,132 |
| 8289 | 23070A00600189 | OV | Olivar | Jaén | Pozo Alcón | 23070 | 6 | 189 | 0,52 | 5195,384 |
| 8290 | 23070A00600190 | OV | Olivar | Jaén | Pozo Alcón | 23070 | 6 | 190 | 0,412 | 4117,086 |
| 8291 | 23070A00600191 | OV | Olivar | Jaén | Pozo Alcón | 23070 | 6 | 191 | 1,23 | 12299,806 |
| 8292 | 23070A00600192 | OV | Olivar | Jaén | Pozo Alcón | 23070 | 6 | 192 | 0,086 | 856,546 |
| 8293 | 23070A00600193 | OV | Olivar | Jaén | Pozo Alcón | 23070 | 6 | 193 | 0,253 | 2528,992 |
| 8294 | 23070A00600194 | OV | Olivar | Jaén | Pozo Alcón | 23070 | 6 | 194 | 0,523 | 5227,783 |
| 8295 | 23070A00600195 | OV | Olivar | Jaén | Pozo Alcón | 23070 | 6 | 195 | 0,841 | 8411,786 |
| 8296 | 23070A00600196 | OV | Olivar | Jaén | Pozo Alcón | 23070 | 6 | 196 | 0,388 | 3883,681 |
| 8297 | 23070A00600197 | OV | Olivar | Jaén | Pozo Alcón | 23070 | 6 | 197 | 0,838 | 8376,203 |
| 8298 | 23070A00600198 | OV | Olivar | Jaén | Pozo Alcón | 23070 | 6 | 198 | 0,572 | 5716,152 |
| 8299 | 23070A00600198 | TA | Tierra arable | Jaén | Pozo Alcón | 23070 | 6 | 198 | 0,038 | 381,48 |
| 8300 | 23070A00600199 | OV | Olivar | Jaén | Pozo Alcón | 23070 | 6 | 199 | 0,156 | 1559,837 |
| 8301 | 23070A00600200 | FY | Frutal | Jaén | Pozo Alcón | 23070 | 6 | 200 | 0,139 | 1393,181 |
| 8302 | 23070A00600200 | TA | Tierra arable | Jaén | Pozo Alcón | 23070 | 6 | 200 | 0,051 | 506,584 |
| 8303 | 23070A00600201 | FY | Frutal | Jaén | Pozo Alcón | 23070 | 6 | 201 | 0,079 | 789,644 |
| 8304 | 23070A00600201 | OV | Olivar | Jaén | Pozo Alcón | 23070 | 6 | 201 | 0,253 | 2530,504 |
| 8305 | 23070A00600202 | VO | Olivar-Viñedo | Jaén | Pozo Alcón | 23070 | 6 | 202 | 0,296 | 2962,285 |
| 8306 | 23070A00600203 | OV | Olivar | Jaén | Pozo Alcón | 23070 | 6 | 203 | 1,094 | 10940,333 |
| 8307 | 23070A00600203 | TA | Tierra arable | Jaén | Pozo Alcón | 23070 | 6 | 203 | 0,074 | 737,683 |
| 8308 | 23070A00600203 | VO | Olivar-Viñedo | Jaén | Pozo Alcón | 23070 | 6 | 203 | 0,004 | 36,198 |
| 8309 | 23070A00600204 | OV | Olivar | Jaén | Pozo Alcón | 23070 | 6 | 204 | 0,251 | 2505,16 |
| 8310 | 23070A00600205 | OV | Olivar | Jaén | Pozo Alcón | 23070 | 6 | 205 | 0,411 | 4113,026 |
| 8311 | 23070A00600206 | OV | Olivar | Jaén | Pozo Alcón | 23070 | 6 | 206 | 0,266 | 2662,778 |
| 8312 | 23070A00600207 | OV | Olivar | Jaén | Pozo Alcón | 23070 | 6 | 207 | 0,38 | 3800,11 |
| 8313 | 23070A00600208 | OV | Olivar | Jaén | Pozo Alcón | 23070 | 6 | 208 | 0,284 | 2843,405 |
| 8314 | 23070A00600209 | OV | Olivar | Jaén | Pozo Alcón | 23070 | 6 | 209 | 0,017 | 173,281 |
| 8315 | 23070A00600210 | OV | Olivar | Jaén | Pozo Alcón | 23070 | 6 | 210 | 0,214 | 2137,68 |
| 8316 | 23070A00600211 | OV | Olivar | Jaén | Pozo Alcón | 23070 | 6 | 211 | 0,513 | 5132,198 |
| 8317 | 23070A00600212 | OV | Olivar | Jaén | Pozo Alcón | 23070 | 6 | 212 | 0,246 | 2461,367 |
| 8318 | 23070A00600213 | OV | Olivar | Jaén | Pozo Alcón | 23070 | 6 | 213 | 0,408 | 4075,567 |
| 8319 | 23070A00600214 | OV | Olivar | Jaén | Pozo Alcón | 23070 | 6 | 214 | 1,016 | 10159,546 |
| 8320 | 23070A00600215 | OV | Olivar | Jaén | Pozo Alcón | 23070 | 6 | 215 | 0,453 | 4531,136 |
| 8321 | 23070A00600216 | OV | Olivar | Jaén | Pozo Alcón | 23070 | 6 | 216 | 0,539 | 5394,374 |
| 8322 | 23070A00600217 | OV | Olivar | Jaén | Pozo Alcón | 23070 | 6 | 217 | 0,133 | 1325,598 |
| 8323 | 23070A00600218 | OV | Olivar | Jaén | Pozo Alcón | 23070 | 6 | 218 | 0,334 | 3337,568 |
| 8324 | 23070A00600219 | OV | Olivar | Jaén | Pozo Alcón | 23070 | 6 | 219 | 0,494 | 4944,637 |
| 8325 | 23070A00600220 | OV | Olivar | Jaén | Pozo Alcón | 23070 | 6 | 220 | 0,541 | 5408,139 |
| 8326 | 23070A00600221 | OV | Olivar | Jaén | Pozo Alcón | 23070 | 6 | 221 | 0,078 | 782,578 |
| 8327 | 23070A00600222 | OV | Olivar | Jaén | Pozo Alcón | 23070 | 6 | 222 | 0,002 | 23,561 |
| 8328 | 23070A00600223 | OV | Olivar | Jaén | Pozo Alcón | 23070 | 6 | 223 | 0,267 | 2666,167 |
| 8329 | 23070A00600224 | OV | Olivar | Jaén | Pozo Alcón | 23070 | 6 | 224 | 0,252 | 2521,279 |
| 8330 | 23070A00600225 | FS | Frutal | Jaén | Pozo Alcón | 23070 | 6 | 225 | 0,035 | 352,312 |
| 8331 | 23070A00600225 | OV | Olivar | Jaén | Pozo Alcón | 23070 | 6 | 225 | 0,451 | 4508,985 |
| 8332 | 23070A00600226 | OV | Olivar | Jaén | Pozo Alcón | 23070 | 6 | 226 | 0,393 | 3930,815 |
| 8333 | 23070A00600227 | OV | Olivar | Jaén | Pozo Alcón | 23070 | 6 | 227 | 0,409 | 4088,295 |
| 8334 | 23070A00600228 | OV | Olivar | Jaén | Pozo Alcón | 23070 | 6 | 228 | 4,08 | 40801,495 |
| 8335 | 23070A00600229 | OV | Olivar | Jaén | Pozo Alcón | 23070 | 6 | 229 | 0,561 | 5612,806 |
| 8336 | 23070A00600230 | OV | Olivar | Jaén | Pozo Alcón | 23070 | 6 | 230 | 1,073 | 10733,792 |
| 8337 | 23070A00600231 | OV | Olivar | Jaén | Pozo Alcón | 23070 | 6 | 231 | 0,907 | 9073,58 |
| 8338 | 23070A00600232 | OV | Olivar | Jaén | Pozo Alcón | 23070 | 6 | 232 | 0,369 | 3691,906 |
| 8339 | 23070A00600233 | OV | Olivar | Jaén | Pozo Alcón | 23070 | 6 | 233 | 0,448 | 4475,202 |
| 8340 | 23070A00600234 | OV | Olivar | Jaén | Pozo Alcón | 23070 | 6 | 234 | 0,557 | 5573,513 |
| 8341 | 23070A00600235 | OV | Olivar | Jaén | Pozo Alcón | 23070 | 6 | 235 | 0,626 | 6263,84 |
| 8342 | 23070A00600236 | OV | Olivar | Jaén | Pozo Alcón | 23070 | 6 | 236 | 0,385 | 3851,77 |
| 8343 | 23070A00600237 | OV | Olivar | Jaén | Pozo Alcón | 23070 | 6 | 237 | 1,669 | 16690,475 |
| 8344 | 23070A00600238 | OV | Olivar | Jaén | Pozo Alcón | 23070 | 6 | 238 | 1,486 | 14856,131 |
| 8345 | 23070A00600239 | OV | Olivar | Jaén | Pozo Alcón | 23070 | 6 | 239 | 0,236 | 2362,174 |
| 8346 | 23070A00600240 | OV | Olivar | Jaén | Pozo Alcón | 23070 | 6 | 240 | 0,212 | 2121,985 |
| 8347 | 23070A00600241 | OV | Olivar | Jaén | Pozo Alcón | 23070 | 6 | 241 | 0,338 | 3384,129 |
| 8348 | 23070A00600242 | OV | Olivar | Jaén | Pozo Alcón | 23070 | 6 | 242 | 1,004 | 10044,747 |
| 8349 | 23070A00600243 | OV | Olivar | Jaén | Pozo Alcón | 23070 | 6 | 243 | 0,948 | 9483,379 |
| 8350 | 23070A00600244 | OV | Olivar | Jaén | Pozo Alcón | 23070 | 6 | 244 | 0,528 | 5275,379 |
| 8351 | 23070A00600245 | OV | Olivar | Jaén | Pozo Alcón | 23070 | 6 | 245 | 1,267 | 12669,037 |
| 8352 | 23070A00600246 | OV | Olivar | Jaén | Pozo Alcón | 23070 | 6 | 246 | 0,724 | 7242,265 |
| 8353 | 23070A00600247 | OV | Olivar | Jaén | Pozo Alcón | 23070 | 6 | 247 | 0,68 | 6800,733 |
| 8354 | 23070A00600248 | OV | Olivar | Jaén | Pozo Alcón | 23070 | 6 | 248 | 0,435 | 4353,452 |
| 8355 | 23070A00600249 | OV | Olivar | Jaén | Pozo Alcón | 23070 | 6 | 249 | 0,449 | 4491,26 |
| 8356 | 23070A00600250 | OV | Olivar | Jaén | Pozo Alcón | 23070 | 6 | 250 | 0,481 | 4808,812 |
| 8357 | 23070A00600251 | OV | Olivar | Jaén | Pozo Alcón | 23070 | 6 | 251 | 0,416 | 4156,723 |
| 8358 | 23070A00600252 | OV | Olivar | Jaén | Pozo Alcón | 23070 | 6 | 252 | 1,513 | 15127,123 |
| 8359 | 23070A00600253 | OV | Olivar | Jaén | Pozo Alcón | 23070 | 6 | 253 | 0,933 | 9329,997 |
| 8360 | 23070A00600254 | OV | Olivar | Jaén | Pozo Alcón | 23070 | 6 | 254 | 0,158 | 1582,583 |
| 8361 | 23070A00600255 | OV | Olivar | Jaén | Pozo Alcón | 23070 | 6 | 255 | 0,478 | 4776,787 |
| 8362 | 23070A00600256 | OV | Olivar | Jaén | Pozo Alcón | 23070 | 6 | 256 | 0,287 | 2866,588 |
| 8363 | 23070A00600257 | OV | Olivar | Jaén | Pozo Alcón | 23070 | 6 | 257 | 0,345 | 3451,447 |
| 8364 | 23070A00600258 | OV | Olivar | Jaén | Pozo Alcón | 23070 | 6 | 258 | 0,409 | 4089,29 |

| Nº | Ref. Catastral | CD Uso | Uso | Provincia | Municipio | Codigo INE | Polígono | Parcela | Area (ha) | Area ($m^2$) |
|---|---|---|---|---|---|---|---|---|---|---|
| 8365 | 23070A00600259 | OV | Olivar | Jaén | Pozo Alcón | 23070 | 6 | 259 | 0,544 | 5436,364 |
| 8366 | 23070A00600260 | OV | Olivar | Jaén | Pozo Alcón | 23070 | 6 | 260 | 0,267 | 2671,336 |
| 8367 | 23070A00600261 | OV | Olivar | Jaén | Pozo Alcón | 23070 | 6 | 261 | 3,376 | 33755,728 |
| 8368 | 23070A00600262 | OV | Olivar | Jaén | Pozo Alcón | 23070 | 6 | 262 | 0,339 | 3394,697 |
| 8369 | 23070A00600263 | OV | Olivar | Jaén | Pozo Alcón | 23070 | 6 | 263 | 1,474 | 14736,848 |
| 8370 | 23070A00600264 | OV | Olivar | Jaén | Pozo Alcón | 23070 | 6 | 264 | 0,242 | 2422,306 |
| 8371 | 23070A00600265 | OV | Olivar | Jaén | Pozo Alcón | 23070 | 6 | 265 | 2,265 | 22653,696 |
| 8372 | 23070A00600266 | OV | Olivar | Jaén | Pozo Alcón | 23070 | 6 | 266 | 1,858 | 18583,818 |
| 8373 | 23070A00600267 | OV | Olivar | Jaén | Pozo Alcón | 23070 | 6 | 267 | 0,729 | 7290,842 |
| 8374 | 23070A00600268 | OV | Olivar | Jaén | Pozo Alcón | 23070 | 6 | 268 | 1,816 | 18159,268 |
| 8375 | 23070A00600269 | OV | Olivar | Jaén | Pozo Alcón | 23070 | 6 | 269 | 1,03 | 10297,063 |
| 8376 | 23070A00600270 | OV | Olivar | Jaén | Pozo Alcón | 23070 | 6 | 270 | 1,154 | 11542,368 |
| 8377 | 23070A00600271 | OV | Olivar | Jaén | Pozo Alcón | 23070 | 6 | 271 | 1,074 | 10736,222 |
| 8378 | 23070A00600272 | OV | Olivar | Jaén | Pozo Alcón | 23070 | 6 | 272 | 1,244 | 12435,93 |
| 8379 | 23070A00600273 | OV | Olivar | Jaén | Pozo Alcón | 23070 | 6 | 273 | 0,55 | 5504,248 |
| 8380 | 23070A00600274 | OV | Olivar | Jaén | Pozo Alcón | 23070 | 6 | 274 | 0,87 | 8698,231 |
| 8381 | 23070A00600275 | OV | Olivar | Jaén | Pozo Alcón | 23070 | 6 | 275 | 1,985 | 19846,606 |
| 8382 | 23070A00600276 | OV | Olivar | Jaén | Pozo Alcón | 23070 | 6 | 276 | 0,379 | 3785,549 |
| 8383 | 23070A00600277 | OV | Olivar | Jaén | Pozo Alcón | 23070 | 6 | 277 | 0,896 | 8964,562 |
| 8384 | 23070A00600278 | OV | Olivar | Jaén | Pozo Alcón | 23070 | 6 | 278 | 1,017 | 10174,483 |
| 8385 | 23070A00600279 | OV | Olivar | Jaén | Pozo Alcón | 23070 | 6 | 279 | 0,899 | 8992,01 |
| 8386 | 23070A00600280 | OV | Olivar | Jaén | Pozo Alcón | 23070 | 6 | 280 | 0,995 | 9947,806 |
| 8387 | 23070A00600281 | OV | Olivar | Jaén | Pozo Alcón | 23070 | 6 | 281 | 0,223 | 2228,048 |
| 8388 | 23070A00600282 | OV | Olivar | Jaén | Pozo Alcón | 23070 | 6 | 282 | 0,273 | 2727,234 |
| 8389 | 23070A00600283 | OV | Olivar | Jaén | Pozo Alcón | 23070 | 6 | 283 | 1,098 | 10978,619 |
| 8390 | 23070A00600284 | OV | Olivar | Jaén | Pozo Alcón | 23070 | 6 | 284 | 1,529 | 15287,016 |
| 8391 | 23070A00600285 | OV | Olivar | Jaén | Pozo Alcón | 23070 | 6 | 285 | 1,69 | 16897,482 |
| 8392 | 23070A00600286 | OV | Olivar | Jaén | Pozo Alcón | 23070 | 6 | 286 | 0,348 | 3482,631 |
| 8393 | 23070A00600287 | OV | Olivar | Jaén | Pozo Alcón | 23070 | 6 | 287 | 0,599 | 5994,958 |
| 8394 | 23070A00600288 | OV | Olivar | Jaén | Pozo Alcón | 23070 | 6 | 288 | 0,531 | 5308,998 |
| 8395 | 23070A00600289 | OV | Olivar | Jaén | Pozo Alcón | 23070 | 6 | 289 | 2,193 | 21930,604 |
| 8396 | 23070A00600290 | OV | Olivar | Jaén | Pozo Alcón | 23070 | 6 | 290 | 2,441 | 24414,854 |
| 8397 | 23070A00600290 | TA | Tierra arable | Jaén | Pozo Alcón | 23070 | 6 | 290 | 0,366 | 3663,337 |
| 8398 | 23070A00600291 | OV | Olivar | Jaén | Pozo Alcón | 23070 | 6 | 291 | 0,351 | 3509,031 |
| 8399 | 23070A00600292 | OV | Olivar | Jaén | Pozo Alcón | 23070 | 6 | 292 | 0,551 | 5507,307 |
| 8400 | 23070A00600293 | OV | Olivar | Jaén | Pozo Alcón | 23070 | 6 | 293 | 0,661 | 6608,333 |
| 8401 | 23070A00600294 | OV | Olivar | Jaén | Pozo Alcón | 23070 | 6 | 294 | 0,434 | 4336,989 |
| 8402 | 23070A00600295 | OV | Olivar | Jaén | Pozo Alcón | 23070 | 6 | 295 | 0,601 | 6013,933 |
| 8403 | 23070A00600296 | OV | Olivar | Jaén | Pozo Alcón | 23070 | 6 | 296 | 1,761 | 17606,328 |
| 8404 | 23070A00600297 | OV | Olivar | Jaén | Pozo Alcón | 23070 | 6 | 297 | 1,197 | 11965,116 |
| 8405 | 23070A00600298 | OV | Olivar | Jaén | Pozo Alcón | 23070 | 6 | 298 | 0,888 | 8883 |
| 8406 | 23070A00600299 | OV | Olivar | Jaén | Pozo Alcón | 23070 | 6 | 299 | 1,477 | 14766,431 |
| 8407 | 23070A00600300 | OV | Olivar | Jaén | Pozo Alcón | 23070 | 6 | 300 | 0,36 | 3604,231 |
| 8408 | 23070A00600301 | OV | Olivar | Jaén | Pozo Alcón | 23070 | 6 | 301 | 0,826 | 8261,583 |
| 8409 | 23070A00600302 | OV | Olivar | Jaén | Pozo Alcón | 23070 | 6 | 302 | 0,593 | 5927,135 |
| 8410 | 23070A00600303 | OV | Olivar | Jaén | Pozo Alcón | 23070 | 6 | 303 | 1,529 | 15290,157 |
| 8411 | 23070A00600304 | OV | Olivar | Jaén | Pozo Alcón | 23070 | 6 | 304 | 1,608 | 16075,946 |
| 8412 | 23070A00600305 | OV | Olivar | Jaén | Pozo Alcón | 23070 | 6 | 305 | 0,181 | 1810,362 |
| 8413 | 23070A00600306 | OV | Olivar | Jaén | Pozo Alcón | 23070 | 6 | 306 | 0,508 | 5076,765 |
| 8414 | 23070A00600307 | OV | Olivar | Jaén | Pozo Alcón | 23070 | 6 | 307 | 0,956 | 9558,442 |
| 8415 | 23070A00600308 | OV | Olivar | Jaén | Pozo Alcón | 23070 | 6 | 308 | 0,669 | 6688,116 |
| 8416 | 23070A00600309 | OV | Olivar | Jaén | Pozo Alcón | 23070 | 6 | 309 | 1,287 | 12870,069 |
| 8417 | 23070A00600310 | OV | Olivar | Jaén | Pozo Alcón | 23070 | 6 | 310 | 1,426 | 14262,268 |
| 8418 | 23070A00600311 | FY | Frutal | Jaén | Pozo Alcón | 23070 | 6 | 311 | 0,525 | 5254,013 |
| 8419 | 23070A00600311 | OV | Olivar | Jaén | Pozo Alcón | 23070 | 6 | 311 | 2,168 | 21676,349 |
| 8420 | 23070A00600311 | TA | Tierra arable | Jaén | Pozo Alcón | 23070 | 6 | 311 | 0,334 | 3339,244 |
| 8421 | 23070A00600312 | OV | Olivar | Jaén | Pozo Alcón | 23070 | 6 | 312 | 0,744 | 7443,308 |
| 8422 | 23070A00600313 | OV | Olivar | Jaén | Pozo Alcón | 23070 | 6 | 313 | 0,311 | 3108,453 |
| 8423 | 23070A00600314 | OV | Olivar | Jaén | Pozo Alcón | 23070 | 6 | 314 | 0,337 | 3365,003 |
| 8424 | 23070A00600315 | OV | Olivar | Jaén | Pozo Alcón | 23070 | 6 | 315 | 0,209 | 2086,993 |
| 8425 | 23070A00600316 | OV | Olivar | Jaén | Pozo Alcón | 23070 | 6 | 316 | 0,247 | 2469,428 |
| 8426 | 23070A00600317 | OV | Olivar | Jaén | Pozo Alcón | 23070 | 6 | 317 | 0,072 | 719,261 |
| 8427 | 23070A00600318 | OV | Olivar | Jaén | Pozo Alcón | 23070 | 6 | 318 | 0,156 | 1560,719 |
| 8428 | 23070A00600319 | OV | Olivar | Jaén | Pozo Alcón | 23070 | 6 | 319 | 0,332 | 3315,744 |
| 8429 | 23070A00600320 | OV | Olivar | Jaén | Pozo Alcón | 23070 | 6 | 320 | 0,422 | 4222,077 |
| 8430 | 23070A00600321 | OV | Olivar | Jaén | Pozo Alcón | 23070 | 6 | 321 | 0,913 | 9130,927 |
| 8431 | 23070A00600322 | OV | Olivar | Jaén | Pozo Alcón | 23070 | 6 | 322 | 0,78 | 7803,352 |
| 8432 | 23070A00600323 | OV | Olivar | Jaén | Pozo Alcón | 23070 | 6 | 323 | 0,968 | 9682,027 |
| 8433 | 23070A00600324 | OV | Olivar | Jaén | Pozo Alcón | 23070 | 6 | 324 | 0,464 | 4641,55 |
| 8434 | 23070A00600325 | OV | Olivar | Jaén | Pozo Alcón | 23070 | 6 | 325 | 0,492 | 4915,224 |
| 8435 | 23070A00600326 | OV | Olivar | Jaén | Pozo Alcón | 23070 | 6 | 326 | 0,672 | 6715,557 |
| 8436 | 23070A00600327 | OV | Olivar | Jaén | Pozo Alcón | 23070 | 6 | 327 | 2,085 | 20853,187 |
| 8437 | 23070A00600328 | OV | Olivar | Jaén | Pozo Alcón | 23070 | 6 | 328 | 0,895 | 8946,149 |
| 8438 | 23070A00600329 | OV | Olivar | Jaén | Pozo Alcón | 23070 | 6 | 329 | 1,164 | 11644,284 |
| 8439 | 23070A00600330 | OV | Olivar | Jaén | Pozo Alcón | 23070 | 6 | 330 | 0,616 | 6159,279 |
| 8440 | 23070A00600330 | TA | Tierra arable | Jaén | Pozo Alcón | 23070 | 6 | 330 | 0,043 | 426,17 |
| 8441 | 23070A00600331 | OV | Olivar | Jaén | Pozo Alcón | 23070 | 6 | 331 | 0,428 | 4275,631 |
| 8442 | 23070A00600332 | OV | Olivar | Jaén | Pozo Alcón | 23070 | 6 | 332 | 0,773 | 7727,049 |
| 8443 | 23070A00600333 | OV | Olivar | Jaén | Pozo Alcón | 23070 | 6 | 333 | 0,905 | 9054,026 |
| 8444 | 23070A00600334 | OV | Olivar | Jaén | Pozo Alcón | 23070 | 6 | 334 | 0,904 | 9042,965 |
| 8445 | 23070A00600335 | OV | Olivar | Jaén | Pozo Alcón | 23070 | 6 | 335 | 1,214 | 12139,413 |
| 8446 | 23070A00600336 | OV | Olivar | Jaén | Pozo Alcón | 23070 | 6 | 336 | 0,499 | 4986,992 |

| Nº | Ref. Catastral | CD Uso | Uso | Provincia | Municipio | Codigo INE | Polígono | Parcela | Area (ha) | Area ($m^2$) |
|---|---|---|---|---|---|---|---|---|---|---|
| 8447 | 23070A00600337 | OV | Olivar | Jaén | Pozo Alcón | 23070 | 6 | 337 | 0,525 | 5248,403 |
| 8448 | 23070A00600338 | OV | Olivar | Jaén | Pozo Alcón | 23070 | 6 | 338 | 0,525 | 5247,155 |
| 8449 | 23070A00600339 | OV | Olivar | Jaén | Pozo Alcón | 23070 | 6 | 339 | 0,483 | 4829,47 |
| 8450 | 23070A00600340 | OV | Olivar | Jaén | Pozo Alcón | 23070 | 6 | 340 | 0,41 | 4098,116 |
| 8451 | 23070A00600341 | OV | Olivar | Jaén | Pozo Alcón | 23070 | 6 | 341 | 0,419 | 4192,289 |
| 8452 | 23070A00600341 | TA | Tierra arable | Jaén | Pozo Alcón | 23070 | 6 | 341 | 0,244 | 2444,036 |
| 8453 | 23070A00600342 | OV | Olivar | Jaén | Pozo Alcón | 23070 | 6 | 342 | 0,499 | 4989,321 |
| 8454 | 23070A00600343 | OV | Olivar | Jaén | Pozo Alcón | 23070 | 6 | 343 | 0,511 | 5113,769 |
| 8455 | 23070A00600344 | OV | Olivar | Jaén | Pozo Alcón | 23070 | 6 | 344 | 1,217 | 12168,323 |
| 8456 | 23070A00600345 | OV | Olivar | Jaén | Pozo Alcón | 23070 | 6 | 345 | 1,51 | 15099,24 |
| 8457 | 23070A00600346 | OV | Olivar | Jaén | Pozo Alcón | 23070 | 6 | 346 | 1,885 | 18854,83 |
| 8458 | 23070A00600347 | OV | Olivar | Jaén | Pozo Alcón | 23070 | 6 | 347 | 1,214 | 12141,6 |
| 8459 | 23070A00600348 | OV | Olivar | Jaén | Pozo Alcón | 23070 | 6 | 348 | 1,5 | 15002,238 |
| 8460 | 23070A00600349 | OV | Olivar | Jaén | Pozo Alcón | 23070 | 6 | 349 | 0,587 | 5871,149 |
| 8461 | 23070A00600350 | OV | Olivar | Jaén | Pozo Alcón | 23070 | 6 | 350 | 0,997 | 9965,949 |
| 8462 | 23070A00600351 | OV | Olivar | Jaén | Pozo Alcón | 23070 | 6 | 351 | 1,267 | 12674,394 |
| 8463 | 23070A00600352 | OV | Olivar | Jaén | Pozo Alcón | 23070 | 6 | 352 | 0,595 | 5948,174 |
| 8464 | 23070A00600353 | OV | Olivar | Jaén | Pozo Alcón | 23070 | 6 | 353 | 0,642 | 6419,811 |
| 8465 | 23070A00600354 | OV | Olivar | Jaén | Pozo Alcón | 23070 | 6 | 354 | 0,869 | 8687,105 |
| 8466 | 23070A00600355 | OV | Olivar | Jaén | Pozo Alcón | 23070 | 6 | 355 | 1,512 | 15116,476 |
| 8467 | 23070A00600356 | OV | Olivar | Jaén | Pozo Alcón | 23070 | 6 | 356 | 0,277 | 2767,667 |
| 8468 | 23070A00600357 | OV | Olivar | Jaén | Pozo Alcón | 23070 | 6 | 357 | 0,27 | 2696,732 |
| 8469 | 23070A00600358 | OV | Olivar | Jaén | Pozo Alcón | 23070 | 6 | 358 | 1,083 | 10829,398 |
| 8470 | 23070A00600359 | OV | Olivar | Jaén | Pozo Alcón | 23070 | 6 | 359 | 1,543 | 15433,062 |
| 8471 | 23070A00600360 | OV | Olivar | Jaén | Pozo Alcón | 23070 | 6 | 360 | 0,704 | 7036,052 |
| 8472 | 23070A00600361 | OV | Olivar | Jaén | Pozo Alcón | 23070 | 6 | 361 | 0,711 | 7107,578 |
| 8473 | 23070A00600362 | OV | Olivar | Jaén | Pozo Alcón | 23070 | 6 | 362 | 0,964 | 9643,57 |
| 8474 | 23070A00600363 | OV | Olivar | Jaén | Pozo Alcón | 23070 | 6 | 363 | 1,691 | 16914,802 |
| 8475 | 23070A00600364 | OV | Olivar | Jaén | Pozo Alcón | 23070 | 6 | 364 | 0,875 | 8748,445 |
| 8476 | 23070A00600365 | OV | Olivar | Jaén | Pozo Alcón | 23070 | 6 | 365 | 1,03 | 10302,532 |
| 8477 | 23070A00600366 | OV | Olivar | Jaén | Pozo Alcón | 23070 | 6 | 366 | 1,344 | 13440,839 |
| 8478 | 23070A00600367 | OV | Olivar | Jaén | Pozo Alcón | 23070 | 6 | 367 | 0,705 | 7045,641 |
| 8479 | 23070A00600368 | OV | Olivar | Jaén | Pozo Alcón | 23070 | 6 | 368 | 0,36 | 3595,695 |
| 8480 | 23070A00600369 | OV | Olivar | Jaén | Pozo Alcón | 23070 | 6 | 369 | 0,714 | 7138,871 |
| 8481 | 23070A00600370 | OV | Olivar | Jaén | Pozo Alcón | 23070 | 6 | 370 | 0,355 | 3545,373 |
| 8482 | 23070A00600371 | OV | Olivar | Jaén | Pozo Alcón | 23070 | 6 | 371 | 0,358 | 3578,014 |
| 8483 | 23070A00600372 | OV | Olivar | Jaén | Pozo Alcón | 23070 | 6 | 372 | 0,94 | 9400,329 |
| 8484 | 23070A00600372 | TA | Tierra arable | Jaén | Pozo Alcón | 23070 | 6 | 372 | 0,227 | 2268,043 |
| 8485 | 23070A00600373 | OV | Olivar | Jaén | Pozo Alcón | 23070 | 6 | 373 | 1,588 | 15881,716 |
| 8486 | 23070A00600374 | OV | Olivar | Jaén | Pozo Alcón | 23070 | 6 | 374 | 2,821 | 28206,684 |
| 8487 | 23070A00600375 | OV | Olivar | Jaén | Pozo Alcón | 23070 | 6 | 375 | 0,247 | 2471,332 |
| 8488 | 23070A00600376 | OV | Olivar | Jaén | Pozo Alcón | 23070 | 6 | 376 | 0,177 | 1771,868 |
| 8489 | 23070A00600377 | OV | Olivar | Jaén | Pozo Alcón | 23070 | 6 | 377 | 0,519 | 5186,749 |
| 8490 | 23070A00600378 | OV | Olivar | Jaén | Pozo Alcón | 23070 | 6 | 378 | 0,645 | 6453,743 |
| 8491 | 23070A00600379 | OV | Olivar | Jaén | Pozo Alcón | 23070 | 6 | 379 | 0,447 | 4469,848 |
| 8492 | 23070A00600380 | OV | Olivar | Jaén | Pozo Alcón | 23070 | 6 | 380 | 0,432 | 4316,298 |
| 8493 | 23070A00600381 | OV | Olivar | Jaén | Pozo Alcón | 23070 | 6 | 381 | 0,482 | 4818,944 |
| 8494 | 23070A00600382 | OV | Olivar | Jaén | Pozo Alcón | 23070 | 6 | 382 | 0,302 | 3019,636 |
| 8495 | 23070A00600383 | OV | Olivar | Jaén | Pozo Alcón | 23070 | 6 | 383 | 1,868 | 18677,209 |
| 8496 | 23070A00600384 | OV | Olivar | Jaén | Pozo Alcón | 23070 | 6 | 384 | 0,493 | 4931,057 |
| 8497 | 23070A00600385 | OV | Olivar | Jaén | Pozo Alcón | 23070 | 6 | 385 | 0,573 | 5733,712 |
| 8498 | 23070A00600386 | OV | Olivar | Jaén | Pozo Alcón | 23070 | 6 | 386 | 1,043 | 10425,944 |
| 8499 | 23070A00600387 | OV | Olivar | Jaén | Pozo Alcón | 23070 | 6 | 387 | 0,632 | 6320,895 |
| 8500 | 23070A00600388 | OV | Olivar | Jaén | Pozo Alcón | 23070 | 6 | 388 | 1,101 | 11011,407 |
| 8501 | 23070A00600389 | OV | Olivar | Jaén | Pozo Alcón | 23070 | 6 | 389 | 0,857 | 8566,341 |
| 8502 | 23070A00600390 | OV | Olivar | Jaén | Pozo Alcón | 23070 | 6 | 390 | 0,98 | 9799,056 |
| 8503 | 23070A00600391 | OV | Olivar | Jaén | Pozo Alcón | 23070 | 6 | 391 | 1,059 | 10594,724 |
| 8504 | 23070A00600392 | OV | Olivar | Jaén | Pozo Alcón | 23070 | 6 | 392 | 0,559 | 5592,511 |
| 8505 | 23070A00600393 | OV | Olivar | Jaén | Pozo Alcón | 23070 | 6 | 393 | 0,453 | 4533,741 |
| 8506 | 23070A00600394 | OV | Olivar | Jaén | Pozo Alcón | 23070 | 6 | 394 | 0,145 | 1451,56 |
| 8507 | 23070A00600395 | OV | Olivar | Jaén | Pozo Alcón | 23070 | 6 | 395 | 0,717 | 7169,18 |
| 8508 | 23070A00600396 | OV | Olivar | Jaén | Pozo Alcón | 23070 | 6 | 396 | 0,461 | 4609,789 |
| 8509 | 23070A00600397 | OV | Olivar | Jaén | Pozo Alcón | 23070 | 6 | 397 | 0,546 | 5458,483 |
| 8510 | 23070A00600398 | OV | Olivar | Jaén | Pozo Alcón | 23070 | 6 | 398 | 0,681 | 6814,981 |
| 8511 | 23070A00600399 | OV | Olivar | Jaén | Pozo Alcón | 23070 | 6 | 399 | 0,426 | 4264,715 |
| 8512 | 23070A00600400 | OV | Olivar | Jaén | Pozo Alcón | 23070 | 6 | 400 | 0,612 | 6123,093 |
| 8513 | 23070A00600401 | OV | Olivar | Jaén | Pozo Alcón | 23070 | 6 | 401 | 0,445 | 4445,108 |
| 8514 | 23070A00600402 | OV | Olivar | Jaén | Pozo Alcón | 23070 | 6 | 402 | 0,516 | 5158,34 |
| 8515 | 23070A00600403 | OV | Olivar | Jaén | Pozo Alcón | 23070 | 6 | 403 | 1,164 | 11636,31 |
| 8516 | 23070A00600404 | OV | Olivar | Jaén | Pozo Alcón | 23070 | 6 | 404 | 0,784 | 7839,175 |
| 8517 | 23070A00600405 | OV | Olivar | Jaén | Pozo Alcón | 23070 | 6 | 405 | 0,511 | 5108,597 |
| 8518 | 23070A00600406 | OV | Olivar | Jaén | Pozo Alcón | 23070 | 6 | 406 | 0,648 | 6476,355 |
| 8519 | 23070A00600407 | OV | Olivar | Jaén | Pozo Alcón | 23070 | 6 | 407 | 0,933 | 9326,77 |
| 8520 | 23070A00600408 | OV | Olivar | Jaén | Pozo Alcón | 23070 | 6 | 408 | 0,576 | 5760,965 |
| 8521 | 23070A00600409 | OV | Olivar | Jaén | Pozo Alcón | 23070 | 6 | 409 | 0,663 | 6629,714 |
| 8522 | 23070A00600410 | OV | Olivar | Jaén | Pozo Alcón | 23070 | 6 | 410 | 0,409 | 4087,312 |
| 8523 | 23070A00600411 | OV | Olivar | Jaén | Pozo Alcón | 23070 | 6 | 411 | 0,444 | 4441,646 |
| 8524 | 23070A00600412 | OV | Olivar | Jaén | Pozo Alcón | 23070 | 6 | 412 | 0,899 | 8989,944 |
| 8525 | 23070A00600413 | FY | Frutal | Jaén | Pozo Alcón | 23070 | 6 | 413 | 0,421 | 4214,431 |
| 8526 | 23070A00600414 | OV | Olivar | Jaén | Pozo Alcón | 23070 | 6 | 414 | 1,557 | 15568,795 |
| 8527 | 23070A00600415 | OV | Olivar | Jaén | Pozo Alcón | 23070 | 6 | 415 | 0,421 | 4207,272 |
| 8528 | 23070A00600416 | OV | Olivar | Jaén | Pozo Alcón | 23070 | 6 | 416 | 0,282 | 2820,887 |

| Nº | Ref. Catastral | CD Uso | Uso | Provincia | Municipio | Codigo INE | Polígono | Parcela | Area (ha) | Area ($m^2$) |
|---|---|---|---|---|---|---|---|---|---|---|
| 8529 | 23070A00600418 | OV | Olivar | Jaén | Pozo Alcón | 23070 | 6 | 418 | 0,428 | 4284,527 |
| 8530 | 23070A00600419 | OV | Olivar | Jaén | Pozo Alcón | 23070 | 6 | 419 | 0,154 | 1543,633 |
| 8531 | 23070A00600420 | OV | Olivar | Jaén | Pozo Alcón | 23070 | 6 | 420 | 0,363 | 3630,985 |
| 8532 | 23070A00600421 | OV | Olivar | Jaén | Pozo Alcón | 23070 | 6 | 421 | 0,37 | 3696,386 |
| 8533 | 23070A00600422 | OV | Olivar | Jaén | Pozo Alcón | 23070 | 6 | 422 | 0,979 | 9791,62 |
| 8534 | 23070A00600423 | OV | Olivar | Jaén | Pozo Alcón | 23070 | 6 | 423 | 0,208 | 2077,117 |
| 8535 | 23070A00600424 | OV | Olivar | Jaén | Pozo Alcón | 23070 | 6 | 424 | 0,327 | 3274,225 |
| 8536 | 23070A00600425 | OV | Olivar | Jaén | Pozo Alcón | 23070 | 6 | 425 | 0,761 | 7614,396 |
| 8537 | 23070A00600426 | OV | Olivar | Jaén | Pozo Alcón | 23070 | 6 | 426 | 0,897 | 8968,355 |
| 8538 | 23070A00600427 | OV | Olivar | Jaén | Pozo Alcón | 23070 | 6 | 427 | 0,225 | 2254,506 |
| 8539 | 23070A00600428 | OV | Olivar | Jaén | Pozo Alcón | 23070 | 6 | 428 | 0,224 | 2242,362 |
| 8540 | 23070A00600429 | OV | Olivar | Jaén | Pozo Alcón | 23070 | 6 | 429 | 0,577 | 5769,871 |
| 8541 | 23070A00600430 | OV | Olivar | Jaén | Pozo Alcón | 23070 | 6 | 430 | 0,378 | 3775,111 |
| 8542 | 23070A00600431 | OV | Olivar | Jaén | Pozo Alcón | 23070 | 6 | 431 | 0,513 | 5132,879 |
| 8543 | 23070A00600432 | OV | Olivar | Jaén | Pozo Alcón | 23070 | 6 | 432 | 0,309 | 3091,842 |
| 8544 | 23070A00600433 | OV | Olivar | Jaén | Pozo Alcón | 23070 | 6 | 433 | 0,959 | 9593,427 |
| 8545 | 23070A00600434 | OV | Olivar | Jaén | Pozo Alcón | 23070 | 6 | 434 | 0,522 | 5217,257 |
| 8546 | 23070A00600435 | OV | Olivar | Jaén | Pozo Alcón | 23070 | 6 | 435 | 1,244 | 12439,082 |
| 8547 | 23070A00600436 | OV | Olivar | Jaén | Pozo Alcón | 23070 | 6 | 436 | 0,173 | 1726,563 |
| 8548 | 23070A00600437 | OV | Olivar | Jaén | Pozo Alcón | 23070 | 6 | 437 | 0,232 | 2316,014 |
| 8549 | 23070A00600438 | OV | Olivar | Jaén | Pozo Alcón | 23070 | 6 | 438 | 0,829 | 8291,613 |
| 8550 | 23070A00600439 | OV | Olivar | Jaén | Pozo Alcón | 23070 | 6 | 439 | 0,55 | 5501,66 |
| 8551 | 23070A00600440 | OV | Olivar | Jaén | Pozo Alcón | 23070 | 6 | 440 | 1,62 | 16200,876 |
| 8552 | 23070A00600441 | OV | Olivar | Jaén | Pozo Alcón | 23070 | 6 | 441 | 0,896 | 8964,415 |
| 8553 | 23070A00600442 | OV | Olivar | Jaén | Pozo Alcón | 23070 | 6 | 442 | 0,467 | 4672,292 |
| 8554 | 23070A00600443 | OV | Olivar | Jaén | Pozo Alcón | 23070 | 6 | 443 | 0,488 | 4882,524 |
| 8555 | 23070A00600444 | OV | Olivar | Jaén | Pozo Alcón | 23070 | 6 | 444 | 0,506 | 5064,241 |
| 8556 | 23070A00600445 | OV | Olivar | Jaén | Pozo Alcón | 23070 | 6 | 445 | 0,12 | 1198,872 |
| 8557 | 23070A00600446 | OV | Olivar | Jaén | Pozo Alcón | 23070 | 6 | 446 | 0,395 | 3947,922 |
| 8558 | 23070A00600447 | OV | Olivar | Jaén | Pozo Alcón | 23070 | 6 | 447 | 0,635 | 6353,214 |
| 8559 | 23070A00600448 | OV | Olivar | Jaén | Pozo Alcón | 23070 | 6 | 448 | 1,56 | 15601,187 |
| 8560 | 23070A00600449 | OV | Olivar | Jaén | Pozo Alcón | 23070 | 6 | 449 | 0,36 | 3598,706 |
| 8561 | 23070A00600450 | OV | Olivar | Jaén | Pozo Alcón | 23070 | 6 | 450 | 0,976 | 9758,17 |
| 8562 | 23070A00600451 | OV | Olivar | Jaén | Pozo Alcón | 23070 | 6 | 451 | 0,568 | 5677,119 |
| 8563 | 23070A00600452 | OV | Olivar | Jaén | Pozo Alcón | 23070 | 6 | 452 | 0,166 | 1655,209 |
| 8564 | 23070A00600453 | OV | Olivar | Jaén | Pozo Alcón | 23070 | 6 | 453 | 1,009 | 10092,664 |
| 8565 | 23070A00600454 | OV | Olivar | Jaén | Pozo Alcón | 23070 | 6 | 454 | 0,714 | 7141,878 |
| 8566 | 23070A00600455 | OV | Olivar | Jaén | Pozo Alcón | 23070 | 6 | 455 | 1,471 | 14708,838 |
| 8567 | 23070A00600456 | OV | Olivar | Jaén | Pozo Alcón | 23070 | 6 | 456 | 2,092 | 20920,748 |
| 8568 | 23070A00600458 | OV | Olivar | Jaén | Pozo Alcón | 23070 | 6 | 458 | 0,476 | 4756,547 |
| 8569 | 23070A00600459 | OV | Olivar | Jaén | Pozo Alcón | 23070 | 6 | 459 | 0,261 | 2614,212 |
| 8570 | 23070A00600460 | OV | Olivar | Jaén | Pozo Alcón | 23070 | 6 | 460 | 0,554 | 5535,708 |
| 8571 | 23070A00600461 | OV | Olivar | Jaén | Pozo Alcón | 23070 | 6 | 461 | 0,556 | 5559,293 |
| 8572 | 23070A00600462 | OV | Olivar | Jaén | Pozo Alcón | 23070 | 6 | 462 | 0,739 | 7392,786 |
| 8573 | 23070A00600463 | OV | Olivar | Jaén | Pozo Alcón | 23070 | 6 | 463 | 1,296 | 12963,278 |
| 8574 | 23070A00600464 | FS | Frutal de cáscara | Jaén | Pozo Alcón | 23070 | 6 | 464 | 0,01 | 103,422 |
| 8575 | 23070A00600464 | OV | Olivar | Jaén | Pozo Alcón | 23070 | 6 | 464 | 0,735 | 7352,041 |
| 8576 | 23070A00600465 | OV | Olivar | Jaén | Pozo Alcón | 23070 | 6 | 465 | 0,927 | 9269,581 |
| 8577 | 23070A00600466 | OV | Olivar | Jaén | Pozo Alcón | 23070 | 6 | 466 | 0,029 | 285,458 |
| 8578 | 23070A00600466 | TA | Tierra arable | Jaén | Pozo Alcón | 23070 | 6 | 466 | 0,089 | 890,312 |
| 8579 | 23070A00600467 | OV | Olivar | Jaén | Pozo Alcón | 23070 | 6 | 467 | 1,604 | 16036,235 |
| 8580 | 23070A00600468 | OV | Olivar | Jaén | Pozo Alcón | 23070 | 6 | 468 | 0,776 | 7764,162 |
| 8581 | 23070A00600469 | OV | Olivar | Jaén | Pozo Alcón | 23070 | 6 | 469 | 1,464 | 14643,303 |
| 8582 | 23070A00600470 | OV | Olivar | Jaén | Pozo Alcón | 23070 | 6 | 470 | 1,94 | 19404,708 |
| 8583 | 23070A00600471 | OV | Olivar | Jaén | Pozo Alcón | 23070 | 6 | 471 | 0,966 | 9659,339 |
| 8584 | 23070A00600472 | OV | Olivar | Jaén | Pozo Alcón | 23070 | 6 | 472 | 0,351 | 3507,749 |
| 8585 | 23070A00600473 | OV | Olivar | Jaén | Pozo Alcón | 23070 | 6 | 473 | 2,765 | 27646,686 |
| 8586 | 23070A00600473 | TH | Huerta | Jaén | Pozo Alcón | 23070 | 6 | 473 | 0,051 | 507,096 |
| 8587 | 23070A00600474 | OV | Olivar | Jaén | Pozo Alcón | 23070 | 6 | 474 | 0,098 | 979,626 |
| 8588 | 23070A00600474 | TA | Tierra arable | Jaén | Pozo Alcón | 23070 | 6 | 474 | 0,084 | 843,324 |
| 8589 | 23070A00600475 | OV | Olivar | Jaén | Pozo Alcón | 23070 | 6 | 475 | 0,343 | 3430,315 |
| 8590 | 23070A00600476 | OV | Olivar | Jaén | Pozo Alcón | 23070 | 6 | 476 | 0,478 | 4777,616 |
| 8591 | 23070A00600477 | OV | Olivar | Jaén | Pozo Alcón | 23070 | 6 | 477 | 1,047 | 10472,394 |
| 8592 | 23070A00600478 | OV | Olivar | Jaén | Pozo Alcón | 23070 | 6 | 478 | 0,338 | 3376,092 |
| 8593 | 23070A00600478 | TA | Tierra arable | Jaén | Pozo Alcón | 23070 | 6 | 478 | 0,148 | 1484,906 |
| 8594 | 23070A00600479 | OV | Olivar | Jaén | Pozo Alcón | 23070 | 6 | 479 | 0,508 | 5083,26 |
| 8595 | 23070A00600480 | OV | Olivar | Jaén | Pozo Alcón | 23070 | 6 | 480 | 0,638 | 6383,097 |
| 8596 | 23070A00600481 | OV | Olivar | Jaén | Pozo Alcón | 23070 | 6 | 481 | 1,209 | 12087,883 |
| 8597 | 23070A00600482 | OV | Olivar | Jaén | Pozo Alcón | 23070 | 6 | 482 | 0,796 | 7955,371 |
| 8598 | 23070A00600483 | OV | Olivar | Jaén | Pozo Alcón | 23070 | 6 | 483 | 0,887 | 8870,543 |
| 8599 | 23070A00600484 | OV | Olivar | Jaén | Pozo Alcón | 23070 | 6 | 484 | 0,665 | 6648,478 |
| 8600 | 23070A00600485 | OV | Olivar | Jaén | Pozo Alcón | 23070 | 6 | 485 | 1,82 | 18204,025 |
| 8601 | 23070A00600486 | OV | Olivar | Jaén | Pozo Alcón | 23070 | 6 | 486 | 1,166 | 11656,219 |
| 8602 | 23070A00600487 | OV | Olivar | Jaén | Pozo Alcón | 23070 | 6 | 487 | 1,05 | 10497,216 |
| 8603 | 23070A00600488 | OV | Olivar | Jaén | Pozo Alcón | 23070 | 6 | 488 | 1,12 | 11195,571 |
| 8604 | 23070A00600489 | OV | Olivar | Jaén | Pozo Alcón | 23070 | 6 | 489 | 0,895 | 8947,86 |
| 8605 | 23070A00600490 | OV | Olivar | Jaén | Pozo Alcón | 23070 | 6 | 490 | 0,521 | 5209,011 |
| 8606 | 23070A00600491 | OV | Olivar | Jaén | Pozo Alcón | 23070 | 6 | 491 | 0,48 | 4795,224 |
| 8607 | 23070A00600492 | FY | Frutal | Jaén | Pozo Alcón | 23070 | 6 | 492 | 0,017 | 166,752 |
| 8608 | 23070A00600492 | OV | Olivar | Jaén | Pozo Alcón | 23070 | 6 | 492 | 0,513 | 5128,174 |
| 8609 | 23070A00600492 | TA | Tierra arable | Jaén | Pozo Alcón | 23070 | 6 | 492 | 0,139 | 1388,034 |
| 8610 | 23070A00600493 | OV | Olivar | Jaén | Pozo Alcón | 23070 | 6 | 493 | 0,25 | 2502,674 |

| Nº | Ref. Catastral | CD Uso | Uso | Provincia | Municipio | Codigo INE | Polígono | Parcela | Area (ha) | Area ($m^2$) |
|---|---|---|---|---|---|---|---|---|---|---|
| 8611 | 23070A00600494 | FS | Frutal de cáscara | Jaén | Pozo Alcón | 23070 | 6 | 494 | 1,105 | 11054,753 |
| 8612 | 23070A00600494 | OV | Olivar | Jaén | Pozo Alcón | 23070 | 6 | 494 | 2,784 | 27837,794 |
| 8613 | 23070A00600495 | OV | Olivar | Jaén | Pozo Alcón | 23070 | 6 | 495 | 3,432 | 34320,578 |
| 8614 | 23070A00600496 | OV | Olivar | Jaén | Pozo Alcón | 23070 | 6 | 496 | 1,086 | 10858,849 |
| 8615 | 23070A00600497 | OV | Olivar | Jaén | Pozo Alcón | 23070 | 6 | 497 | 1,04 | 10395,478 |
| 8616 | 23070A00600498 | OV | Olivar | Jaén | Pozo Alcón | 23070 | 6 | 498 | 1,089 | 10889,486 |
| 8617 | 23070A00600499 | OV | Olivar | Jaén | Pozo Alcón | 23070 | 6 | 499 | 0,504 | 5041,691 |
| 8618 | 23070A00600500 | OV | Olivar | Jaén | Pozo Alcón | 23070 | 6 | 500 | 0,803 | 8028,84 |
| 8619 | 23070A00600501 | OV | Olivar | Jaén | Pozo Alcón | 23070 | 6 | 501 | 1,128 | 11278,544 |
| 8620 | 23070A00600502 | OV | Olivar | Jaén | Pozo Alcón | 23070 | 6 | 502 | 2,233 | 22328,745 |
| 8621 | 23070A00600503 | OV | Olivar | Jaén | Pozo Alcón | 23070 | 6 | 503 | 0,57 | 5698,482 |
| 8622 | 23070A00600504 | OV | Olivar | Jaén | Pozo Alcón | 23070 | 6 | 504 | 0,631 | 6309,959 |
| 8623 | 23070A00600505 | OV | Olivar | Jaén | Pozo Alcón | 23070 | 6 | 505 | 0,921 | 9205,411 |
| 8624 | 23070A00600506 | OV | Olivar | Jaén | Pozo Alcón | 23070 | 6 | 506 | 1,355 | 13551,741 |
| 8625 | 23070A00600507 | OV | Olivar | Jaén | Pozo Alcón | 23070 | 6 | 507 | 1,593 | 15927,017 |
| 8626 | 23070A00600508 | OV | Olivar | Jaén | Pozo Alcón | 23070 | 6 | 508 | 1,149 | 11485,324 |
| 8627 | 23070A00600509 | OV | Olivar | Jaén | Pozo Alcón | 23070 | 6 | 509 | 0,337 | 3370,632 |
| 8628 | 23070A00600510 | FY | Frutal | Jaén | Pozo Alcón | 23070 | 6 | 510 | 0,62 | 6202,016 |
| 8629 | 23070A00600511 | OV | Olivar | Jaén | Pozo Alcón | 23070 | 6 | 511 | 0,802 | 8022,91 |
| 8630 | 23070A00600512 | OV | Olivar | Jaén | Pozo Alcón | 23070 | 6 | 512 | 1,138 | 11376,426 |
| 8631 | 23070A00600513 | OV | Olivar | Jaén | Pozo Alcón | 23070 | 6 | 513 | 0,703 | 7030,238 |
| 8632 | 23070A00600514 | OV | Olivar | Jaén | Pozo Alcón | 23070 | 6 | 514 | 0,631 | 6310,212 |
| 8633 | 23070A00600515 | OV | Olivar | Jaén | Pozo Alcón | 23070 | 6 | 515 | 0,946 | 9459,505 |
| 8634 | 23070A00600517 | OV | Olivar | Jaén | Pozo Alcón | 23070 | 6 | 517 | 0,299 | 2994,908 |
| 8635 | 23070A00600518 | OV | Olivar | Jaén | Pozo Alcón | 23070 | 6 | 518 | 0,024 | 244,757 |
| 8636 | 23070A00600518 | TA | Tierra arable | Jaén | Pozo Alcón | 23070 | 6 | 518 | 0,251 | 2512,087 |
| 8637 | 23070A00600519 | OV | Olivar | Jaén | Pozo Alcón | 23070 | 6 | 519 | 0,471 | 4710,891 |
| 8638 | 23070A00600520 | OV | Olivar | Jaén | Pozo Alcón | 23070 | 6 | 520 | 2,54 | 25401,325 |
| 8639 | 23070A00600521 | FY | Frutal | Jaén | Pozo Alcón | 23070 | 6 | 521 | 0,117 | 1167,405 |
| 8640 | 23070A00600521 | OV | Olivar | Jaén | Pozo Alcón | 23070 | 6 | 521 | 1,685 | 16853,952 |
| 8641 | 23070A00600522 | OV | Olivar | Jaén | Pozo Alcón | 23070 | 6 | 522 | 0,615 | 6147,553 |
| 8642 | 23070A00600523 | OV | Olivar | Jaén | Pozo Alcón | 23070 | 6 | 523 | 0,457 | 4565,811 |
| 8643 | 23070A00600524 | OV | Olivar | Jaén | Pozo Alcón | 23070 | 6 | 524 | 0,609 | 6085,54 |
| 8644 | 23070A00600525 | OV | Olivar | Jaén | Pozo Alcón | 23070 | 6 | 525 | 0,295 | 2946,535 |
| 8645 | 23070A00600526 | OV | Olivar | Jaén | Pozo Alcón | 23070 | 6 | 526 | 0,323 | 3226,449 |
| 8646 | 23070A00600528 | OV | Olivar | Jaén | Pozo Alcón | 23070 | 6 | 528 | 0,532 | 5322,047 |
| 8647 | 23070A00600529 | OV | Olivar | Jaén | Pozo Alcón | 23070 | 6 | 529 | 1,103 | 11029,958 |
| 8648 | 23070A00600534 | OV | Olivar | Jaén | Pozo Alcón | 23070 | 6 | 534 | 0,963 | 9629,966 |
| 8649 | 23070A00600535 | OV | Olivar | Jaén | Pozo Alcón | 23070 | 6 | 535 | 0,551 | 5510,738 |
| 8650 | 23070A00600536 | OV | Olivar | Jaén | Pozo Alcón | 23070 | 6 | 536 | 0,246 | 2462,403 |
| 8651 | 23070A00600537 | OV | Olivar | Jaén | Pozo Alcón | 23070 | 6 | 537 | 0,482 | 4818,106 |
| 8652 | 23070A00600538 | OV | Olivar | Jaén | Pozo Alcón | 23070 | 6 | 538 | 0,054 | 540,729 |
| 8653 | 23070A00600538 | TA | Tierra arable | Jaén | Pozo Alcón | 23070 | 6 | 538 | 0,027 | 271,318 |
| 8654 | 23070A00600543 | OV | Olivar | Jaén | Pozo Alcón | 23070 | 6 | 543 | 0,065 | 652,822 |
| 8655 | 23070A00600543 | TA | Tierra arable | Jaén | Pozo Alcón | 23070 | 6 | 543 | 0,079 | 793,68 |
| 8656 | 23070A00600544 | TA | Tierra arable | Jaén | Pozo Alcón | 23070 | 6 | 544 | 0,134 | 1340,397 |
| 8657 | 23070A00600546 | OV | Olivar | Jaén | Pozo Alcón | 23070 | 6 | 546 | 0,047 | 474,551 |
| 8658 | 23070A00600546 | TA | Tierra arable | Jaén | Pozo Alcón | 23070 | 6 | 546 | 0,056 | 559,233 |
| 8659 | 23070A00600547 | OV | Olivar | Jaén | Pozo Alcón | 23070 | 6 | 547 | 0,086 | 861,826 |
| 8660 | 23070A00600547 | TA | Tierra arable | Jaén | Pozo Alcón | 23070 | 6 | 547 | 0,019 | 187,461 |
| 8661 | 23070A00600548 | OV | Olivar | Jaén | Pozo Alcón | 23070 | 6 | 548 | 0,052 | 518,417 |
| 8662 | 23070A00600550 | OV | Olivar | Jaén | Pozo Alcón | 23070 | 6 | 550 | 0,434 | 4342,756 |
| 8663 | 23070A00600551 | TA | Tierra arable | Jaén | Pozo Alcón | 23070 | 6 | 551 | 0,191 | 1908,562 |
| 8664 | 23070A00600558 | OV | Olivar | Jaén | Pozo Alcón | 23070 | 6 | 558 | 0,362 | 3622,222 |
| 8665 | 23070A00600559 | OV | Olivar | Jaén | Pozo Alcón | 23070 | 6 | 559 | 0,341 | 3414,245 |
| 8666 | 23070A00600560 | OV | Olivar | Jaén | Pozo Alcón | 23070 | 6 | 560 | 0,675 | 6747,212 |
| 8667 | 23070A00600561 | OV | Olivar | Jaén | Pozo Alcón | 23070 | 6 | 561 | 0,393 | 3931,937 |
| 8668 | 23070A00600561 | TA | Tierra arable | Jaén | Pozo Alcón | 23070 | 6 | 561 | 0,078 | 784,829 |
| 8669 | 23070A00600562 | OV | Olivar | Jaén | Pozo Alcón | 23070 | 6 | 562 | 0,489 | 4894,809 |
| 8670 | 23070A00600564 | OV | Olivar | Jaén | Pozo Alcón | 23070 | 6 | 564 | 0,24 | 2397,079 |
| 8671 | 23070A00600565 | OV | Olivar | Jaén | Pozo Alcón | 23070 | 6 | 565 | 0,165 | 1652,128 |
| 8672 | 23070A00600566 | OV | Olivar | Jaén | Pozo Alcón | 23070 | 6 | 566 | 1,066 | 10661,747 |
| 8673 | 23070A00600567 | OV | Olivar | Jaén | Pozo Alcón | 23070 | 6 | 567 | 0,503 | 5027,641 |
| 8674 | 23070A00600569 | OV | Olivar | Jaén | Pozo Alcón | 23070 | 6 | 569 | 0,472 | 4718,741 |
| 8675 | 23070A00600570 | OV | Olivar | Jaén | Pozo Alcón | 23070 | 6 | 570 | 0,312 | 3123,837 |
| 8676 | 23070A00600571 | OV | Olivar | Jaén | Pozo Alcón | 23070 | 6 | 571 | 0,267 | 2669,11 |
| 8677 | 23070A00600572 | OV | Olivar | Jaén | Pozo Alcón | 23070 | 6 | 572 | 0,475 | 4750,581 |
| 8678 | 23070A00600573 | OV | Olivar | Jaén | Pozo Alcón | 23070 | 6 | 573 | 0,438 | 4382,567 |
| 8679 | 23070A00600574 | OV | Olivar | Jaén | Pozo Alcón | 23070 | 6 | 574 | 0,676 | 6764,685 |
| 8680 | 23070A00600576 | OV | Olivar | Jaén | Pozo Alcón | 23070 | 6 | 576 | 0,304 | 3044,916 |
| 8681 | 23070A00600577 | OV | Olivar | Jaén | Pozo Alcón | 23070 | 6 | 577 | 0,282 | 2822,88 |
| 8682 | 23070A00600579 | OV | Olivar | Jaén | Pozo Alcón | 23070 | 6 | 579 | 0,317 | 3166,418 |
| 8683 | 23070A00600580 | OV | Olivar | Jaén | Pozo Alcón | 23070 | 6 | 580 | 0,341 | 3414,516 |
| 8684 | 23070A00600581 | OV | Olivar | Jaén | Pozo Alcón | 23070 | 6 | 581 | 0,765 | 7653,968 |
| 8685 | 23070A00600582 | OV | Olivar | Jaén | Pozo Alcón | 23070 | 6 | 582 | 0,066 | 661,166 |
| 8686 | 23070A00600582 | TA | Tierra arable | Jaén | Pozo Alcón | 23070 | 6 | 582 | 0,009 | 85,291 |
| 8687 | 23070A00600583 | OV | Olivar | Jaén | Pozo Alcón | 23070 | 6 | 583 | 0,657 | 6572,351 |
| 8688 | 23070A00600584 | OV | Olivar | Jaén | Pozo Alcón | 23070 | 6 | 584 | 0,663 | 6629,821 |
| 8689 | 23070A00600585 | OV | Olivar | Jaén | Pozo Alcón | 23070 | 6 | 585 | 0,354 | 3543,368 |
| 8690 | 23070A00600586 | OV | Olivar | Jaén | Pozo Alcón | 23070 | 6 | 586 | 0,136 | 1358,686 |
| 8691 | 23070A00600587 | OV | Olivar | Jaén | Pozo Alcón | 23070 | 6 | 587 | 0,402 | 4024,197 |
| 8692 | 23070A00600588 | OV | Olivar | Jaén | Pozo Alcón | 23070 | 6 | 588 | 0,407 | 4065,595 |

| Nº | Ref. Catastral | CD Uso | Uso | Provincia | Municipio | Codigo INE | Polígono | Parcela | Area (ha) | Area ($m^2$) |
|---|---|---|---|---|---|---|---|---|---|---|
| 8693 | 23070A00600589 | OV | Olivar | Jaén | Pozo Alcón | 23070 | 6 | 589 | 0,101 | 1007,661 |
| 8694 | 23070A00600590 | OV | Olivar | Jaén | Pozo Alcón | 23070 | 6 | 590 | 0,491 | 4914,157 |
| 8695 | 23070A00600591 | OV | Olivar | Jaén | Pozo Alcón | 23070 | 6 | 591 | 0,259 | 2587,695 |
| 8696 | 23070A00600592 | OV | Olivar | Jaén | Pozo Alcón | 23070 | 6 | 592 | 0,102 | 1019,628 |
| 8697 | 23070A00600593 | OV | Olivar | Jaén | Pozo Alcón | 23070 | 6 | 593 | 0,879 | 8792,523 |
| 8698 | 23070A00600594 | FL | Frutal de cáscara-Olivar | Jaén | Pozo Alcón | 23070 | 6 | 594 | 0,089 | 888,206 |
| 8699 | 23070A00600594 | VO | Olivar-Viñedo | Jaén | Pozo Alcón | 23070 | 6 | 594 | 0,344 | 3437,933 |
| 8700 | 23070A00600595 | OV | Olivar | Jaén | Pozo Alcón | 23070 | 6 | 595 | 0,405 | 4049,257 |
| 8701 | 23070A00600596 | OV | Olivar | Jaén | Pozo Alcón | 23070 | 6 | 596 | 0,231 | 2312,973 |
| 8702 | 23070A00600597 | OV | Olivar | Jaén | Pozo Alcón | 23070 | 6 | 597 | 0,368 | 3683,766 |
| 8703 | 23070A00600598 | OV | Olivar | Jaén | Pozo Alcón | 23070 | 6 | 598 | 0,472 | 4721,813 |
| 8704 | 23070A00600599 | OV | Olivar | Jaén | Pozo Alcón | 23070 | 6 | 599 | 0,118 | 1179,233 |
| 8705 | 23070A00600604 | OV | Olivar | Jaén | Pozo Alcón | 23070 | 6 | 604 | 0,289 | 2894,44 |
| 8706 | 23070A00600605 | OV | Olivar | Jaén | Pozo Alcón | 23070 | 6 | 605 | 0,375 | 3751,516 |
| 8707 | 23070A00600606 | OV | Olivar | Jaén | Pozo Alcón | 23070 | 6 | 606 | 0,286 | 2864,183 |
| 8708 | 23070A00600607 | OV | Olivar | Jaén | Pozo Alcón | 23070 | 6 | 607 | 0,455 | 4552,586 |
| 8709 | 23070A00600608 | OV | Olivar | Jaén | Pozo Alcón | 23070 | 6 | 608 | 0,04 | 396,87 |
| 8710 | 23070A00600608 | TA | Tierra arable | Jaén | Pozo Alcón | 23070 | 6 | 608 | 0,13 | 1301,188 |
| 8711 | 23070A00600609 | OV | Olivar | Jaén | Pozo Alcón | 23070 | 6 | 609 | 0,336 | 3362,529 |
| 8712 | 23070A00600610 | OV | Olivar | Jaén | Pozo Alcón | 23070 | 6 | 610 | 0,452 | 4518,701 |
| 8713 | 23070A00600611 | OV | Olivar | Jaén | Pozo Alcón | 23070 | 6 | 611 | 0,112 | 1116,09 |
| 8714 | 23070A00600612 | OV | Olivar | Jaén | Pozo Alcón | 23070 | 6 | 612 | 0,242 | 2424,43 |
| 8715 | 23070A00600613 | OV | Olivar | Jaén | Pozo Alcón | 23070 | 6 | 613 | 0,103 | 1029,822 |
| 8716 | 23070A00600614 | OV | Olivar | Jaén | Pozo Alcón | 23070 | 6 | 614 | 0,343 | 3425,543 |
| 8717 | 23070A00600615 | OV | Olivar | Jaén | Pozo Alcón | 23070 | 6 | 615 | 0,107 | 1072,27 |
| 8718 | 23070A00600616 | OV | Olivar | Jaén | Pozo Alcón | 23070 | 6 | 616 | 0,275 | 2748,663 |
| 8719 | 23070A00600617 | OV | Olivar | Jaén | Pozo Alcón | 23070 | 6 | 617 | 1,377 | 13769,716 |
| 8720 | 23070A00600618 | OV | Olivar | Jaén | Pozo Alcón | 23070 | 6 | 618 | 0,165 | 1650,263 |
| 8721 | 23070A00600619 | OV | Olivar | Jaén | Pozo Alcón | 23070 | 6 | 619 | 0,234 | 2337,253 |
| 8722 | 23070A00600620 | OV | Olivar | Jaén | Pozo Alcón | 23070 | 6 | 620 | 0,12 | 1195,551 |
| 8723 | 23070A00600621 | FY | Frutal | Jaén | Pozo Alcón | 23070 | 6 | 621 | 0,129 | 1287,931 |
| 8724 | 23070A00600622 | OV | Olivar | Jaén | Pozo Alcón | 23070 | 6 | 622 | 0,187 | 1872,845 |
| 8725 | 23070A00600623 | FY | Frutal | Jaén | Pozo Alcón | 23070 | 6 | 623 | 0,183 | 1831,319 |
| 8726 | 23070A00600624 | OV | Olivar | Jaén | Pozo Alcón | 23070 | 6 | 624 | 0,58 | 5797,601 |
| 8727 | 23070A00600626 | OV | Olivar | Jaén | Pozo Alcón | 23070 | 6 | 626 | 0,213 | 2129,663 |
| 8728 | 23070A00600627 | OV | Olivar | Jaén | Pozo Alcón | 23070 | 6 | 627 | 0,295 | 2951,653 |
| 8729 | 23070A00600628 | OV | Olivar | Jaén | Pozo Alcón | 23070 | 6 | 628 | 0,298 | 2982,404 |
| 8730 | 23070A00600629 | OV | Olivar | Jaén | Pozo Alcón | 23070 | 6 | 629 | 0,586 | 5860,726 |
| 8731 | 23070A00600630 | OV | Olivar | Jaén | Pozo Alcón | 23070 | 6 | 630 | 1,064 | 10641,291 |
| 8732 | 23070A00600631 | OV | Olivar | Jaén | Pozo Alcón | 23070 | 6 | 631 | 1,563 | 15627,845 |
| 8733 | 23070A00600632 | OV | Olivar | Jaén | Pozo Alcón | 23070 | 6 | 632 | 0,445 | 4448,648 |
| 8734 | 23070A00600633 | OV | Olivar | Jaén | Pozo Alcón | 23070 | 6 | 633 | 0,681 | 6808,53 |
| 8735 | 23070A00600634 | OV | Olivar | Jaén | Pozo Alcón | 23070 | 6 | 634 | 0,623 | 6228,008 |
| 8736 | 23070A00600635 | OV | Olivar | Jaén | Pozo Alcón | 23070 | 6 | 635 | 1,193 | 11926,625 |
| 8737 | 23070A00600636 | OV | Olivar | Jaén | Pozo Alcón | 23070 | 6 | 636 | 0,904 | 9043,708 |
| 8738 | 23070A00600637 | OV | Olivar | Jaén | Pozo Alcón | 23070 | 6 | 637 | 0,444 | 4443,418 |
| 8739 | 23070A00600638 | OV | Olivar | Jaén | Pozo Alcón | 23070 | 6 | 638 | 0,218 | 2179,546 |
| 8740 | 23070A00600639 | OV | Olivar | Jaén | Pozo Alcón | 23070 | 6 | 639 | 0,283 | 2827,931 |
| 8741 | 23070A00600640 | OV | Olivar | Jaén | Pozo Alcón | 23070 | 6 | 640 | 0,3 | 3004,347 |
| 8742 | 23070A00600641 | OV | Olivar | Jaén | Pozo Alcón | 23070 | 6 | 641 | 0,512 | 5119,44 |
| 8743 | 23070A00600642 | OV | Olivar | Jaén | Pozo Alcón | 23070 | 6 | 642 | 0,789 | 7892,659 |
| 8744 | 23070A00600643 | OV | Olivar | Jaén | Pozo Alcón | 23070 | 6 | 643 | 1,109 | 11089,464 |
| 8745 | 23070A00600644 | FY | Frutal | Jaén | Pozo Alcón | 23070 | 6 | 644 | 0,106 | 1057,678 |
| 8746 | 23070A00600644 | OV | Olivar | Jaén | Pozo Alcón | 23070 | 6 | 644 | 0,377 | 3774,985 |
| 8747 | 23070A00600645 | OV | Olivar | Jaén | Pozo Alcón | 23070 | 6 | 645 | 0,655 | 6552,37 |
| 8748 | 23070A00600646 | OV | Olivar | Jaén | Pozo Alcón | 23070 | 6 | 646 | 0,933 | 9333,192 |
| 8749 | 23070A00600647 | OV | Olivar | Jaén | Pozo Alcón | 23070 | 6 | 647 | 0,167 | 1671,224 |
| 8750 | 23070A00600648 | OV | Olivar | Jaén | Pozo Alcón | 23070 | 6 | 648 | 0,224 | 2238,366 |
| 8751 | 23070A00600650 | OV | Olivar | Jaén | Pozo Alcón | 23070 | 6 | 650 | 0,283 | 2826,622 |
| 8752 | 23070A00600651 | OV | Olivar | Jaén | Pozo Alcón | 23070 | 6 | 651 | 0,574 | 5742,531 |
| 8753 | 23070A00600652 | OV | Olivar | Jaén | Pozo Alcón | 23070 | 6 | 652 | 0,285 | 2848,712 |
| 8754 | 23070A00600653 | OV | Olivar | Jaén | Pozo Alcón | 23070 | 6 | 653 | 0,366 | 3661,813 |
| 8755 | 23070A00600654 | OV | Olivar | Jaén | Pozo Alcón | 23070 | 6 | 654 | 0,358 | 3583,582 |
| 8756 | 23070A00600655 | OV | Olivar | Jaén | Pozo Alcón | 23070 | 6 | 655 | 0,747 | 7474,505 |
| 8757 | 23070A00600656 | OV | Olivar | Jaén | Pozo Alcón | 23070 | 6 | 656 | 0,303 | 3033,302 |
| 8758 | 23070A00600657 | OV | Olivar | Jaén | Pozo Alcón | 23070 | 6 | 657 | 0,28 | 2804,004 |
| 8759 | 23070A00600658 | OV | Olivar | Jaén | Pozo Alcón | 23070 | 6 | 658 | 0,108 | 1080,254 |
| 8760 | 23070A00600659 | OV | Olivar | Jaén | Pozo Alcón | 23070 | 6 | 659 | 0,452 | 4519,843 |
| 8761 | 23070A00600660 | OV | Olivar | Jaén | Pozo Alcón | 23070 | 6 | 660 | 0,015 | 148,901 |
| 8762 | 23070A00600661 | OV | Olivar | Jaén | Pozo Alcón | 23070 | 6 | 661 | 0,015 | 154,447 |
| 8763 | 23070A00600662 | OV | Olivar | Jaén | Pozo Alcón | 23070 | 6 | 662 | 0,39 | 3900,219 |
| 8764 | 23070A00600663 | OV | Olivar | Jaén | Pozo Alcón | 23070 | 6 | 663 | 0,321 | 3211,54 |
| 8765 | 23070A00600664 | OV | Olivar | Jaén | Pozo Alcón | 23070 | 6 | 664 | 0,551 | 5505,767 |
| 8766 | 23070A00600665 | OV | Olivar | Jaén | Pozo Alcón | 23070 | 6 | 665 | 0,14 | 1401,292 |
| 8767 | 23070A00600667 | OV | Olivar | Jaén | Pozo Alcón | 23070 | 6 | 667 | 0,539 | 5391,739 |
| 8768 | 23070A00600668 | OV | Olivar | Jaén | Pozo Alcón | 23070 | 6 | 668 | 0,657 | 6568,214 |
| 8769 | 23070A00600669 | OV | Olivar | Jaén | Pozo Alcón | 23070 | 6 | 669 | 0,827 | 8274,263 |
| 8770 | 23070A00600670 | OV | Olivar | Jaén | Pozo Alcón | 23070 | 6 | 670 | 0,38 | 3799,386 |
| 8771 | 23070A00600671 | OV | Olivar | Jaén | Pozo Alcón | 23070 | 6 | 671 | 0,119 | 1190,444 |
| 8772 | 23070A00600672 | OV | Olivar | Jaén | Pozo Alcón | 23070 | 6 | 672 | 0,284 | 2838,323 |
| 8773 | 23070A00600673 | OV | Olivar | Jaén | Pozo Alcón | 23070 | 6 | 673 | 0,637 | 6368,271 |
| 8774 | 23070A00600674 | OV | Olivar | Jaén | Pozo Alcón | 23070 | 6 | 674 | 0,26 | 2598,966 |

| Nº | Ref. Catastral | CD Uso | Uso | Provincia | Municipio | Codigo INE | Polígono | Parcela | Area (ha) | Area ($m^2$) |
|---|---|---|---|---|---|---|---|---|---|---|
| 8775 | 23070A00600675 | OV | Olivar | Jaén | Pozo Alcón | 23070 | 6 | 675 | 0,93 | 9297,029 |
| 8776 | 23070A00600676 | FY | Frutal | Jaén | Pozo Alcón | 23070 | 6 | 676 | 0,051 | 514,284 |
| 8777 | 23070A00600677 | OV | Olivar | Jaén | Pozo Alcón | 23070 | 6 | 677 | 0,037 | 367,596 |
| 8778 | 23070A00600678 | FY | Frutal | Jaén | Pozo Alcón | 23070 | 6 | 678 | 0,087 | 869,188 |
| 8779 | 23070A00600679 | OV | Olivar | Jaén | Pozo Alcón | 23070 | 6 | 679 | 0,746 | 7464,721 |
| 8780 | 23070A00600680 | OV | Olivar | Jaén | Pozo Alcón | 23070 | 6 | 680 | 0,214 | 2141,704 |
| 8781 | 23070A00600681 | OV | Olivar | Jaén | Pozo Alcón | 23070 | 6 | 681 | 0,332 | 3315,395 |
| 8782 | 23070A00600682 | OV | Olivar | Jaén | Pozo Alcón | 23070 | 6 | 682 | 0,885 | 8847,928 |
| 8783 | 23070A00600683 | OV | Olivar | Jaén | Pozo Alcón | 23070 | 6 | 683 | 0,657 | 6572,934 |
| 8784 | 23070A00600684 | OV | Olivar | Jaén | Pozo Alcón | 23070 | 6 | 684 | 0,977 | 9773,071 |
| 8785 | 23070A00600685 | OV | Olivar | Jaén | Pozo Alcón | 23070 | 6 | 685 | 0,197 | 1968,564 |
| 8786 | 23070A00600686 | OV | Olivar | Jaén | Pozo Alcón | 23070 | 6 | 686 | 0,401 | 4010,157 |
| 8787 | 23070A00600687 | OV | Olivar | Jaén | Pozo Alcón | 23070 | 6 | 687 | 0,129 | 1292,315 |
| 8788 | 23070A00600688 | OV | Olivar | Jaén | Pozo Alcón | 23070 | 6 | 688 | 0,197 | 1969,516 |
| 8789 | 23070A00600689 | OV | Olivar | Jaén | Pozo Alcón | 23070 | 6 | 689 | 0,131 | 1311,301 |
| 8790 | 23070A00600690 | OV | Olivar | Jaén | Pozo Alcón | 23070 | 6 | 690 | 0,079 | 789,125 |
| 8791 | 23070A00600691 | OV | Olivar | Jaén | Pozo Alcón | 23070 | 6 | 691 | 0,457 | 4566,665 |
| 8792 | 23070A00600692 | OV | Olivar | Jaén | Pozo Alcón | 23070 | 6 | 692 | 0,1 | 1002,86 |
| 8793 | 23070A00600693 | OV | Olivar | Jaén | Pozo Alcón | 23070 | 6 | 693 | 0,185 | 1849,924 |
| 8794 | 23070A00600694 | OV | Olivar | Jaén | Pozo Alcón | 23070 | 6 | 694 | 0,571 | 5711,606 |
| 8795 | 23070A00600696 | OV | Olivar | Jaén | Pozo Alcón | 23070 | 6 | 696 | 0,159 | 1591,503 |
| 8796 | 23070A00600697 | OV | Olivar | Jaén | Pozo Alcón | 23070 | 6 | 697 | 0,217 | 2166,138 |
| 8797 | 23070A00600698 | OV | Olivar | Jaén | Pozo Alcón | 23070 | 6 | 698 | 0,291 | 2907,851 |
| 8798 | 23070A00600699 | OV | Olivar | Jaén | Pozo Alcón | 23070 | 6 | 699 | 0,12 | 1199,676 |
| 8799 | 23070A00600700 | OV | Olivar | Jaén | Pozo Alcón | 23070 | 6 | 700 | 0,055 | 554,487 |
| 8800 | 23070A00600703 | OV | Olivar | Jaén | Pozo Alcón | 23070 | 6 | 703 | 0,019 | 188,315 |
| 8801 | 23070A00600704 | OV | Olivar | Jaén | Pozo Alcón | 23070 | 6 | 704 | 0,493 | 4932,111 |
| 8802 | 23070A00600704 | TA | Tierra arable | Jaén | Pozo Alcón | 23070 | 6 | 704 | 0,18 | 1799,209 |
| 8803 | 23070A00600705 | OV | Olivar | Jaén | Pozo Alcón | 23070 | 6 | 705 | 0,468 | 4683,31 |
| 8804 | 23070A00600706 | OV | Olivar | Jaén | Pozo Alcón | 23070 | 6 | 706 | 0,749 | 7489,461 |
| 8805 | 23070A00600707 | OV | Olivar | Jaén | Pozo Alcón | 23070 | 6 | 707 | 0,546 | 5455,324 |
| 8806 | 23070A00600709 | OV | Olivar | Jaén | Pozo Alcón | 23070 | 6 | 709 | 0,933 | 9326,48 |
| 8807 | 23070A00600710 | OV | Olivar | Jaén | Pozo Alcón | 23070 | 6 | 710 | 0,438 | 4384,5 |
| 8808 | 23070A00600711 | OV | Olivar | Jaén | Pozo Alcón | 23070 | 6 | 711 | 0,935 | 9354,118 |
| 8809 | 23070A00600712 | OV | Olivar | Jaén | Pozo Alcón | 23070 | 6 | 712 | 0,711 | 7111,052 |
| 8810 | 23070A00600713 | OV | Olivar | Jaén | Pozo Alcón | 23070 | 6 | 713 | 0,374 | 3740,34 |
| 8811 | 23070A00600714 | OV | Olivar | Jaén | Pozo Alcón | 23070 | 6 | 714 | 0,576 | 5760,29 |
| 8812 | 23070A00600715 | FY | Frutal | Jaén | Pozo Alcón | 23070 | 6 | 715 | 0,624 | 6244,329 |
| 8813 | 23070A00600716 | OV | Olivar | Jaén | Pozo Alcón | 23070 | 6 | 716 | 0,129 | 1292,788 |
| 8814 | 23070A00600717 | FY | Frutal | Jaén | Pozo Alcón | 23070 | 6 | 717 | 0,42 | 4195,242 |
| 8815 | 23070A00600718 | OV | Olivar | Jaén | Pozo Alcón | 23070 | 6 | 718 | 0,846 | 8455,793 |
| 8816 | 23070A00600719 | OV | Olivar | Jaén | Pozo Alcón | 23070 | 6 | 719 | 0,938 | 9378,737 |
| 8817 | 23070A00600720 | FY | Frutal | Jaén | Pozo Alcón | 23070 | 6 | 720 | 0,274 | 2736,864 |
| 8818 | 23070A00600720 | OV | Olivar | Jaén | Pozo Alcón | 23070 | 6 | 720 | 0,019 | 185,398 |
| 8819 | 23070A00600721 | OV | Olivar | Jaén | Pozo Alcón | 23070 | 6 | 721 | 0,072 | 717,448 |
| 8820 | 23070A00600721 | TA | Tierra arable | Jaén | Pozo Alcón | 23070 | 6 | 721 | 0,024 | 237,902 |
| 8821 | 23070A00600722 | OV | Olivar | Jaén | Pozo Alcón | 23070 | 6 | 722 | 0,525 | 5248,227 |
| 8822 | 23070A00600723 | FY | Frutal | Jaén | Pozo Alcón | 23070 | 6 | 723 | 0,399 | 3994,111 |
| 8823 | 23070A00600723 | OV | Olivar | Jaén | Pozo Alcón | 23070 | 6 | 723 | 0,117 | 1167,347 |
| 8824 | 23070A00600724 | FL | Frutal de cáscara-Olivar | Jaén | Pozo Alcón | 23070 | 6 | 724 | 0,704 | 7042,006 |
| 8825 | 23070A00600725 | OV | Olivar | Jaén | Pozo Alcón | 23070 | 6 | 725 | 0,564 | 5643,624 |
| 8826 | 23070A00600727 | OV | Olivar | Jaén | Pozo Alcón | 23070 | 6 | 727 | 0,282 | 2817,042 |
| 8827 | 23070A00600728 | OV | Olivar | Jaén | Pozo Alcón | 23070 | 6 | 728 | 0,358 | 3582,631 |
| 8828 | 23070A00600729 | OV | Olivar | Jaén | Pozo Alcón | 23070 | 6 | 729 | 0,424 | 4244,317 |
| 8829 | 23070A00600730 | OV | Olivar | Jaén | Pozo Alcón | 23070 | 6 | 730 | 0,13 | 1302,476 |
| 8830 | 23070A00600731 | OV | Olivar | Jaén | Pozo Alcón | 23070 | 6 | 731 | 0,561 | 5610,771 |
| 8831 | 23070A00600732 | OV | Olivar | Jaén | Pozo Alcón | 23070 | 6 | 732 | 0,09 | 896,433 |
| 8832 | 23070A00600732 | TA | Tierra arable | Jaén | Pozo Alcón | 23070 | 6 | 732 | 0,026 | 263,28 |
| 8833 | 23070A00600733 | OV | Olivar | Jaén | Pozo Alcón | 23070 | 6 | 733 | 0,322 | 3220,336 |
| 8834 | 23070A00600734 | OV | Olivar | Jaén | Pozo Alcón | 23070 | 6 | 734 | 0,367 | 3669,838 |
| 8835 | 23070A00600735 | OV | Olivar | Jaén | Pozo Alcón | 23070 | 6 | 735 | 0,615 | 6151,951 |
| 8836 | 23070A00600736 | OV | Olivar | Jaén | Pozo Alcón | 23070 | 6 | 736 | 0,149 | 1489,393 |
| 8837 | 23070A00600737 | OV | Olivar | Jaén | Pozo Alcón | 23070 | 6 | 737 | 0,717 | 7170,577 |
| 8838 | 23070A00600739 | OV | Olivar | Jaén | Pozo Alcón | 23070 | 6 | 739 | 0,797 | 7965,711 |
| 8839 | 23070A00608699 | OV | Olivar | Jaén | Pozo Alcón | 23070 | 6 | 8699 | 0,301 | 3005,196 |
| 8840 | 23070A00700001 | FY | Frutal | Jaén | Pozo Alcón | 23070 | 7 | 1 | 0,348 | 3479,528 |
| 8841 | 23070A00700002 | OV | Olivar | Jaén | Pozo Alcón | 23070 | 7 | 2 | 0,101 | 1008,957 |
| 8842 | 23070A00700003 | OV | Olivar | Jaén | Pozo Alcón | 23070 | 7 | 3 | 0,845 | 8450,586 |
| 8843 | 23070A00700003 | TA | Tierra arable | Jaén | Pozo Alcón | 23070 | 7 | 3 | 0,072 | 716,956 |
| 8844 | 23070A00700004 | OV | Olivar | Jaén | Pozo Alcón | 23070 | 7 | 4 | 0,537 | 5366,358 |
| 8845 | 23070A00700005 | OV | Olivar | Jaén | Pozo Alcón | 23070 | 7 | 5 | 0,273 | 2734,448 |
| 8846 | 23070A00700005 | TA | Tierra arable | Jaén | Pozo Alcón | 23070 | 7 | 5 | 0,11 | 1102,823 |
| 8847 | 23070A00700009 | OV | Olivar | Jaén | Pozo Alcón | 23070 | 7 | 9 | 0,628 | 6276,343 |
| 8848 | 23070A00700010 | OV | Olivar | Jaén | Pozo Alcón | 23070 | 7 | 10 | 0,208 | 2082,579 |
| 8849 | 23070A00700011 | OV | Olivar | Jaén | Pozo Alcón | 23070 | 7 | 11 | 0,126 | 1261,931 |
| 8850 | 23070A00700012 | OV | Olivar | Jaén | Pozo Alcón | 23070 | 7 | 12 | 1,044 | 10439,9 |
| 8851 | 23070A00700012 | TA | Tierra arable | Jaén | Pozo Alcón | 23070 | 7 | 12 | 0,242 | 2416,553 |
| 8852 | 23070A00700013 | OV | Olivar | Jaén | Pozo Alcón | 23070 | 7 | 13 | 0,891 | 8914,399 |
| 8853 | 23070A00700014 | FS | Frutal de cáscara | Jaén | Pozo Alcón | 23070 | 7 | 14 | 0,179 | 1785,131 |
| 8854 | 23070A00700014 | OV | Olivar | Jaén | Pozo Alcón | 23070 | 7 | 14 | 0,889 | 8887,707 |
| 8855 | 23070A00700015 | FS | Frutal de cáscara | Jaén | Pozo Alcón | 23070 | 7 | 15 | 2,79 | 27902,853 |
| 8856 | 23070A00700016 | OV | Olivar | Jaén | Pozo Alcón | 23070 | 7 | 16 | 1,057 | 10572,285 |

| Nº | Ref. Catastral | CD Uso | Uso | Provincia | Municipio | Codigo INE | Polígono | Parcela | Area (ha) | Area ($m^2$) |
|---|---|---|---|---|---|---|---|---|---|---|
| 8857 | 23070A00700016 | TA | Tierra arable | Jaén | Pozo Alcón | 23070 | 7 | 16 | 0,436 | 4361,499 |
| 8858 | 23070A00700017 | OV | Olivar | Jaén | Pozo Alcón | 23070 | 7 | 17 | 0,298 | 2982,458 |
| 8859 | 23070A00700017 | TA | Tierra arable | Jaén | Pozo Alcón | 23070 | 7 | 17 | 0,12 | 1195,514 |
| 8860 | 23070A00700018 | OV | Olivar | Jaén | Pozo Alcón | 23070 | 7 | 18 | 0,324 | 3241,826 |
| 8861 | 23070A00700018 | TA | Tierra arable | Jaén | Pozo Alcón | 23070 | 7 | 18 | 0,256 | 2559,151 |
| 8862 | 23070A00700019 | FS | Frutal de cáscara | Jaén | Pozo Alcón | 23070 | 7 | 19 | 0,031 | 308,903 |
| 8863 | 23070A00700019 | OV | Olivar | Jaén | Pozo Alcón | 23070 | 7 | 19 | 0,419 | 4191,295 |
| 8864 | 23070A00700019 | TA | Tierra arable | Jaén | Pozo Alcón | 23070 | 7 | 19 | 0,416 | 4161,303 |
| 8865 | 23070A00700020 | OV | Olivar | Jaén | Pozo Alcón | 23070 | 7 | 20 | 0,934 | 9340,178 |
| 8866 | 23070A00700021 | OV | Olivar | Jaén | Pozo Alcón | 23070 | 7 | 21 | 0,209 | 2085,748 |
| 8867 | 23070A00700021 | TA | Tierra arable | Jaén | Pozo Alcón | 23070 | 7 | 21 | 0,252 | 2517,005 |
| 8868 | 23070A00700022 | OV | Olivar | Jaén | Pozo Alcón | 23070 | 7 | 22 | 0,489 | 4886,302 |
| 8869 | 23070A00700023 | OV | Olivar | Jaén | Pozo Alcón | 23070 | 7 | 23 | 0,221 | 2206,572 |
| 8870 | 23070A00700023 | TA | Tierra arable | Jaén | Pozo Alcón | 23070 | 7 | 23 | 0,306 | 3055,246 |
| 8871 | 23070A00700024 | OV | Olivar | Jaén | Pozo Alcón | 23070 | 7 | 24 | 0,106 | 1059,439 |
| 8872 | 23070A00700024 | TA | Tierra arable | Jaén | Pozo Alcón | 23070 | 7 | 24 | 0,369 | 3689,793 |
| 8873 | 23070A00700025 | OV | Olivar | Jaén | Pozo Alcón | 23070 | 7 | 25 | 0,708 | 7081,917 |
| 8874 | 23070A00700025 | TA | Tierra arable | Jaén | Pozo Alcón | 23070 | 7 | 25 | 0,519 | 5194,478 |
| 8875 | 23070A00700026 | OV | Olivar | Jaén | Pozo Alcón | 23070 | 7 | 26 | 0,339 | 3392,215 |
| 8876 | 23070A00700027 | OV | Olivar | Jaén | Pozo Alcón | 23070 | 7 | 27 | 0,819 | 8188,612 |
| 8877 | 23070A00700028 | OV | Olivar | Jaén | Pozo Alcón | 23070 | 7 | 28 | 0,073 | 728,677 |
| 8878 | 23070A00700029 | OV | Olivar | Jaén | Pozo Alcón | 23070 | 7 | 29 | 0,811 | 8105,686 |
| 8879 | 23070A00700030 | OV | Olivar | Jaén | Pozo Alcón | 23070 | 7 | 30 | 1,906 | 19063,673 |
| 8880 | 23070A00700031 | OV | Olivar | Jaén | Pozo Alcón | 23070 | 7 | 31 | 2,583 | 25830,073 |
| 8881 | 23070A00700032 | OV | Olivar | Jaén | Pozo Alcón | 23070 | 7 | 32 | 3,862 | 38622,872 |
| 8882 | 23070A00700033 | OV | Olivar | Jaén | Pozo Alcón | 23070 | 7 | 33 | 0,757 | 7571,509 |
| 8883 | 23070A00700034 | OV | Olivar | Jaén | Pozo Alcón | 23070 | 7 | 34 | 0,812 | 8115,489 |
| 8884 | 23070A00700035 | OV | Olivar | Jaén | Pozo Alcón | 23070 | 7 | 35 | 0,675 | 6745,981 |
| 8885 | 23070A00700036 | OV | Olivar | Jaén | Pozo Alcón | 23070 | 7 | 36 | 0,375 | 3752,698 |
| 8886 | 23070A00700037 | OV | Olivar | Jaén | Pozo Alcón | 23070 | 7 | 37 | 0,488 | 4875,346 |
| 8887 | 23070A00700038 | OV | Olivar | Jaén | Pozo Alcón | 23070 | 7 | 38 | 0,18 | 1796,711 |
| 8888 | 23070A00700039 | OV | Olivar | Jaén | Pozo Alcón | 23070 | 7 | 39 | 0,279 | 2789,819 |
| 8889 | 23070A00700040 | OV | Olivar | Jaén | Pozo Alcón | 23070 | 7 | 40 | 0,282 | 2822,311 |
| 8890 | 23070A00700041 | OV | Olivar | Jaén | Pozo Alcón | 23070 | 7 | 41 | 0,215 | 2152,157 |
| 8891 | 23070A00700042 | OV | Olivar | Jaén | Pozo Alcón | 23070 | 7 | 42 | 0,816 | 8162,597 |
| 8892 | 23070A00700043 | OV | Olivar | Jaén | Pozo Alcón | 23070 | 7 | 43 | 1,764 | 17639,604 |
| 8893 | 23070A00700044 | OV | Olivar | Jaén | Pozo Alcón | 23070 | 7 | 44 | 0,23 | 2303,688 |
| 8894 | 23070A00700045 | OV | Olivar | Jaén | Pozo Alcón | 23070 | 7 | 45 | 0,329 | 3293,265 |
| 8895 | 23070A00700046 | OV | Olivar | Jaén | Pozo Alcón | 23070 | 7 | 46 | 0,186 | 1861,266 |
| 8896 | 23070A00700047 | FY | Frutal | Jaén | Pozo Alcón | 23070 | 7 | 47 | 0,075 | 751,76 |
| 8897 | 23070A00700048 | OV | Olivar | Jaén | Pozo Alcón | 23070 | 7 | 48 | 0,235 | 2346,847 |
| 8898 | 23070A00700049 | OV | Olivar | Jaén | Pozo Alcón | 23070 | 7 | 49 | 0,789 | 7894,678 |
| 8899 | 23070A00700050 | OV | Olivar | Jaén | Pozo Alcón | 23070 | 7 | 50 | 0,801 | 8005,606 |
| 8900 | 23070A00700052 | OV | Olivar | Jaén | Pozo Alcón | 23070 | 7 | 52 | 0,804 | 8040,58 |
| 8901 | 23070A00700053 | OV | Olivar | Jaén | Pozo Alcón | 23070 | 7 | 53 | 1,087 | 10871,53 |
| 8902 | 23070A00700054 | OV | Olivar | Jaén | Pozo Alcón | 23070 | 7 | 54 | 1,186 | 11862,257 |
| 8903 | 23070A00700055 | OV | Olivar | Jaén | Pozo Alcón | 23070 | 7 | 55 | 0,704 | 7044,073 |
| 8904 | 23070A00700056 | OV | Olivar | Jaén | Pozo Alcón | 23070 | 7 | 56 | 0,989 | 9890,015 |
| 8905 | 23070A00700057 | OV | Olivar | Jaén | Pozo Alcón | 23070 | 7 | 57 | 0,552 | 5520,374 |
| 8906 | 23070A00700058 | OV | Olivar | Jaén | Pozo Alcón | 23070 | 7 | 58 | 0,551 | 5510,005 |
| 8907 | 23070A00700059 | OV | Olivar | Jaén | Pozo Alcón | 23070 | 7 | 59 | 0,449 | 4493,396 |
| 8908 | 23070A00700060 | OV | Olivar | Jaén | Pozo Alcón | 23070 | 7 | 60 | 0,699 | 6989,394 |
| 8909 | 23070A00700061 | OV | Olivar | Jaén | Pozo Alcón | 23070 | 7 | 61 | 0,109 | 1087,81 |
| 8910 | 23070A00700062 | OV | Olivar | Jaén | Pozo Alcón | 23070 | 7 | 62 | 0,276 | 2763,583 |
| 8911 | 23070A00700063 | OV | Olivar | Jaén | Pozo Alcón | 23070 | 7 | 63 | 0,782 | 7822,763 |
| 8912 | 23070A00700064 | OV | Olivar | Jaén | Pozo Alcón | 23070 | 7 | 64 | 0,54 | 5399,066 |
| 8913 | 23070A00700065 | OV | Olivar | Jaén | Pozo Alcón | 23070 | 7 | 65 | 0,904 | 9037,893 |
| 8914 | 23070A00700066 | OV | Olivar | Jaén | Pozo Alcón | 23070 | 7 | 66 | 1,166 | 11661,383 |
| 8915 | 23070A00700067 | OV | Olivar | Jaén | Pozo Alcón | 23070 | 7 | 67 | 2,602 | 26017,503 |
| 8916 | 23070A00700068 | OV | Olivar | Jaén | Pozo Alcón | 23070 | 7 | 68 | 0,535 | 5349,982 |
| 8917 | 23070A00700069 | OV | Olivar | Jaén | Pozo Alcón | 23070 | 7 | 69 | 1,091 | 10912,271 |
| 8918 | 23070A00700070 | OV | Olivar | Jaén | Pozo Alcón | 23070 | 7 | 70 | 0,441 | 4409,412 |
| 8919 | 23070A00700071 | OV | Olivar | Jaén | Pozo Alcón | 23070 | 7 | 71 | 0,272 | 2716,785 |
| 8920 | 23070A00700072 | OV | Olivar | Jaén | Pozo Alcón | 23070 | 7 | 72 | 0,104 | 1041,217 |
| 8921 | 23070A00700073 | OV | Olivar | Jaén | Pozo Alcón | 23070 | 7 | 73 | 0,03 | 297,004 |
| 8922 | 23070A00700074 | OV | Olivar | Jaén | Pozo Alcón | 23070 | 7 | 74 | 0,861 | 8612,555 |
| 8923 | 23070A00700075 | OV | Olivar | Jaén | Pozo Alcón | 23070 | 7 | 75 | 0,506 | 5062,385 |
| 8924 | 23070A00700076 | OV | Olivar | Jaén | Pozo Alcón | 23070 | 7 | 76 | 0,396 | 3955,257 |
| 8925 | 23070A00700077 | OV | Olivar | Jaén | Pozo Alcón | 23070 | 7 | 77 | 0,395 | 3949,351 |
| 8926 | 23070A00700078 | OV | Olivar | Jaén | Pozo Alcón | 23070 | 7 | 78 | 0,307 | 3065,374 |
| 8927 | 23070A00700078 | TA | Tierra arable | Jaén | Pozo Alcón | 23070 | 7 | 78 | 0,204 | 2041,373 |
| 8928 | 23070A00700079 | FY | Frutal | Jaén | Pozo Alcón | 23070 | 7 | 79 | 0,241 | 2414,126 |
| 8929 | 23070A00700079 | OV | Olivar | Jaén | Pozo Alcón | 23070 | 7 | 79 | 0,431 | 4305,816 |
| 8930 | 23070A00700079 | TA | Tierra arable | Jaén | Pozo Alcón | 23070 | 7 | 79 | 0,008 | 76,983 |
| 8931 | 23070A00700080 | TA | Tierra arable | Jaén | Pozo Alcón | 23070 | 7 | 80 | 0,536 | 5359,657 |
| 8932 | 23070A00700081 | OV | Olivar | Jaén | Pozo Alcón | 23070 | 7 | 81 | 0,145 | 1445,344 |
| 8933 | 23070A00700081 | TA | Tierra arable | Jaén | Pozo Alcón | 23070 | 7 | 81 | 0,749 | 7489,35 |
| 8934 | 23070A00700082 | OV | Olivar | Jaén | Pozo Alcón | 23070 | 7 | 82 | 0,116 | 1156,135 |
| 8935 | 23070A00700082 | TA | Tierra arable | Jaén | Pozo Alcón | 23070 | 7 | 82 | 0,482 | 4823,811 |
| 8936 | 23070A00700084 | OV | Olivar | Jaén | Pozo Alcón | 23070 | 7 | 84 | 0,552 | 5517,8 |
| 8937 | 23070A00700085 | OV | Olivar | Jaén | Pozo Alcón | 23070 | 7 | 85 | 0,627 | 6269,952 |
| 8938 | 23070A00700086 | OV | Olivar | Jaén | Pozo Alcón | 23070 | 7 | 86 | 1,117 | 11171,477 |

| Nº | Ref. Catastral | CD Uso | Uso | Provincia | Municipio | Codigo INE | Polígono | Parcela | Area (ha) | Area ($m^2$) |
|---|---|---|---|---|---|---|---|---|---|---|
| 8939 | 23070A00700087 | OV | Olivar | Jaén | Pozo Alcón | 23070 | 7 | 87 | 1,462 | 14621,49 |
| 8940 | 23070A00700088 | OV | Olivar | Jaén | Pozo Alcón | 23070 | 7 | 88 | 0,782 | 7822,756 |
| 8941 | 23070A00700089 | OV | Olivar | Jaén | Pozo Alcón | 23070 | 7 | 89 | 1,186 | 11861,406 |
| 8942 | 23070A00700090 | OV | Olivar | Jaén | Pozo Alcón | 23070 | 7 | 90 | 0,81 | 8096,984 |
| 8943 | 23070A00700091 | OV | Olivar | Jaén | Pozo Alcón | 23070 | 7 | 91 | 0,6 | 6004,484 |
| 8944 | 23070A00700092 | OV | Olivar | Jaén | Pozo Alcón | 23070 | 7 | 92 | 0,803 | 8025,516 |
| 8945 | 23070A00700093 | OV | Olivar | Jaén | Pozo Alcón | 23070 | 7 | 93 | 0,698 | 6975,497 |
| 8946 | 23070A00700094 | OV | Olivar | Jaén | Pozo Alcón | 23070 | 7 | 94 | 0,844 | 8443,283 |
| 8947 | 23070A00700095 | OV | Olivar | Jaén | Pozo Alcón | 23070 | 7 | 95 | 0,972 | 9721,285 |
| 8948 | 23070A00700096 | OV | Olivar | Jaén | Pozo Alcón | 23070 | 7 | 96 | 1,41 | 14104,028 |
| 8949 | 23070A00700096 | TA | Tierra arable | Jaén | Pozo Alcón | 23070 | 7 | 96 | 0,206 | 2055,844 |
| 8950 | 23070A00700097 | OV | Olivar | Jaén | Pozo Alcón | 23070 | 7 | 97 | 1,34 | 13396,742 |
| 8951 | 23070A00700098 | OV | Olivar | Jaén | Pozo Alcón | 23070 | 7 | 98 | 0,397 | 3972,709 |
| 8952 | 23070A00700099 | OV | Olivar | Jaén | Pozo Alcón | 23070 | 7 | 99 | 0,498 | 4981,937 |
| 8953 | 23070A00700100 | OV | Olivar | Jaén | Pozo Alcón | 23070 | 7 | 100 | 0,422 | 4216,403 |
| 8954 | 23070A00700101 | OV | Olivar | Jaén | Pozo Alcón | 23070 | 7 | 101 | 0,57 | 5699,952 |
| 8955 | 23070A00700102 | OV | Olivar | Jaén | Pozo Alcón | 23070 | 7 | 102 | 0,918 | 9176,952 |
| 8956 | 23070A00700103 | OV | Olivar | Jaén | Pozo Alcón | 23070 | 7 | 103 | 0,79 | 7896,848 |
| 8957 | 23070A00700104 | OV | Olivar | Jaén | Pozo Alcón | 23070 | 7 | 104 | 0,525 | 5251,113 |
| 8958 | 23070A00700105 | FY | Frutal | Jaén | Pozo Alcón | 23070 | 7 | 105 | 0,453 | 4530,533 |
| 8959 | 23070A00700106 | OV | Olivar | Jaén | Pozo Alcón | 23070 | 7 | 106 | 0,553 | 5526,979 |
| 8960 | 23070A00700107 | OV | Olivar | Jaén | Pozo Alcón | 23070 | 7 | 107 | 1,478 | 14780,171 |
| 8961 | 23070A00700108 | OV | Olivar | Jaén | Pozo Alcón | 23070 | 7 | 108 | 1,088 | 10880,147 |
| 8962 | 23070A00700109 | OV | Olivar | Jaén | Pozo Alcón | 23070 | 7 | 109 | 0,686 | 6857,403 |
| 8963 | 23070A00700110 | OV | Olivar | Jaén | Pozo Alcón | 23070 | 7 | 110 | 0,429 | 4285,912 |
| 8964 | 23070A00700111 | OV | Olivar | Jaén | Pozo Alcón | 23070 | 7 | 111 | 0,421 | 4211,941 |
| 8965 | 23070A00700112 | OV | Olivar | Jaén | Pozo Alcón | 23070 | 7 | 112 | 0,396 | 3958,772 |
| 8966 | 23070A00700113 | OV | Olivar | Jaén | Pozo Alcón | 23070 | 7 | 113 | 0,371 | 3713,691 |
| 8967 | 23070A00700114 | OV | Olivar | Jaén | Pozo Alcón | 23070 | 7 | 114 | 0,395 | 3951,061 |
| 8968 | 23070A00700115 | OV | Olivar | Jaén | Pozo Alcón | 23070 | 7 | 115 | 0,414 | 4142,965 |
| 8969 | 23070A00700116 | FS | Frutal de cáscara | Jaén | Pozo Alcón | 23070 | 7 | 116 | 0,051 | 506,586 |
| 8970 | 23070A00700116 | OV | Olivar | Jaén | Pozo Alcón | 23070 | 7 | 116 | 0,703 | 7033,733 |
| 8971 | 23070A00700117 | OV | Olivar | Jaén | Pozo Alcón | 23070 | 7 | 117 | 1,423 | 14225,901 |
| 8972 | 23070A00700118 | FY | Frutal | Jaén | Pozo Alcón | 23070 | 7 | 118 | 0,362 | 3617,279 |
| 8973 | 23070A00700119 | OV | Olivar | Jaén | Pozo Alcón | 23070 | 7 | 119 | 1,809 | 18085,942 |
| 8974 | 23070A00700120 | OV | Olivar | Jaén | Pozo Alcón | 23070 | 7 | 120 | 0,856 | 8563,209 |
| 8975 | 23070A00700121 | OV | Olivar | Jaén | Pozo Alcón | 23070 | 7 | 121 | 0,64 | 6403,625 |
| 8976 | 23070A00700122 | OV | Olivar | Jaén | Pozo Alcón | 23070 | 7 | 122 | 1,054 | 10538,507 |
| 8977 | 23070A00700123 | OV | Olivar | Jaén | Pozo Alcón | 23070 | 7 | 123 | 0,63 | 6296,444 |
| 8978 | 23070A00700124 | OV | Olivar | Jaén | Pozo Alcón | 23070 | 7 | 124 | 1,464 | 14637,032 |
| 8979 | 23070A00700125 | OV | Olivar | Jaén | Pozo Alcón | 23070 | 7 | 125 | 0,723 | 7234,347 |
| 8980 | 23070A00700126 | OV | Olivar | Jaén | Pozo Alcón | 23070 | 7 | 126 | 1,104 | 11043,328 |
| 8981 | 23070A00700127 | OV | Olivar | Jaén | Pozo Alcón | 23070 | 7 | 127 | 0,928 | 9284,597 |
| 8982 | 23070A00700128 | OV | Olivar | Jaén | Pozo Alcón | 23070 | 7 | 128 | 0,614 | 6136,324 |
| 8983 | 23070A00700129 | OV | Olivar | Jaén | Pozo Alcón | 23070 | 7 | 129 | 0,927 | 9274,365 |
| 8984 | 23070A00700130 | OV | Olivar | Jaén | Pozo Alcón | 23070 | 7 | 130 | 3,072 | 30719,405 |
| 8985 | 23070A00700130 | TA | Tierra arable | Jaén | Pozo Alcón | 23070 | 7 | 130 | 0,182 | 1815,047 |
| 8986 | 23070A00700131 | OV | Olivar | Jaén | Pozo Alcón | 23070 | 7 | 131 | 0,786 | 7864,762 |
| 8987 | 23070A00700132 | OV | Olivar | Jaén | Pozo Alcón | 23070 | 7 | 132 | 0,55 | 5498,042 |
| 8988 | 23070A00700133 | OV | Olivar | Jaén | Pozo Alcón | 23070 | 7 | 133 | 0,426 | 4259,243 |
| 8989 | 23070A00700134 | OV | Olivar | Jaén | Pozo Alcón | 23070 | 7 | 134 | 1,53 | 15304,824 |
| 8990 | 23070A00700135 | OV | Olivar | Jaén | Pozo Alcón | 23070 | 7 | 135 | 0,064 | 638,35 |
| 8991 | 23070A00700138 | OV | Olivar | Jaén | Pozo Alcón | 23070 | 7 | 138 | 1,189 | 11890,5 |
| 8992 | 23070A00700139 | OV | Olivar | Jaén | Pozo Alcón | 23070 | 7 | 139 | 1,46 | 14604,93 |
| 8993 | 23070A00700140 | OV | Olivar | Jaén | Pozo Alcón | 23070 | 7 | 140 | 0,768 | 7676,062 |
| 8994 | 23070A00700141 | OV | Olivar | Jaén | Pozo Alcón | 23070 | 7 | 141 | 0,736 | 7359,477 |
| 8995 | 23070A00700142 | OV | Olivar | Jaén | Pozo Alcón | 23070 | 7 | 142 | 0,847 | 8470,481 |
| 8996 | 23070A00700143 | OV | Olivar | Jaén | Pozo Alcón | 23070 | 7 | 143 | 0,505 | 5051,549 |
| 8997 | 23070A00700144 | OV | Olivar | Jaén | Pozo Alcón | 23070 | 7 | 144 | 0,663 | 6627,773 |
| 8998 | 23070A00700145 | OV | Olivar | Jaén | Pozo Alcón | 23070 | 7 | 145 | 0,854 | 8542,794 |
| 8999 | 23070A00700146 | OV | Olivar | Jaén | Pozo Alcón | 23070 | 7 | 146 | 1,16 | 11601,764 |
| 9000 | 23070A00700147 | FY | Frutal | Jaén | Pozo Alcón | 23070 | 7 | 147 | 0,81 | 8100,24 |
| 9001 | 23070A00700148 | FY | Frutal | Jaén | Pozo Alcón | 23070 | 7 | 148 | 0,489 | 4890,362 |
| 9002 | 23070A00700149 | FY | Frutal | Jaén | Pozo Alcón | 23070 | 7 | 149 | 0,095 | 946,641 |
| 9003 | 23070A00700149 | OV | Olivar | Jaén | Pozo Alcón | 23070 | 7 | 149 | 0,643 | 6426,806 |
| 9004 | 23070A00700150 | OV | Olivar | Jaén | Pozo Alcón | 23070 | 7 | 150 | 1,134 | 11336,038 |
| 9005 | 23070A00700151 | FY | Frutal | Jaén | Pozo Alcón | 23070 | 7 | 151 | 2,243 | 22430,135 |
| 9006 | 23070A00700151 | OV | Olivar | Jaén | Pozo Alcón | 23070 | 7 | 151 | 0,079 | 790,328 |
| 9007 | 23070A00700152 | OV | Olivar | Jaén | Pozo Alcón | 23070 | 7 | 152 | 1,146 | 11455,545 |
| 9008 | 23070A00700153 | OV | Olivar | Jaén | Pozo Alcón | 23070 | 7 | 153 | 0,674 | 6744,16 |
| 9009 | 23070A00700154 | OV | Olivar | Jaén | Pozo Alcón | 23070 | 7 | 154 | 0,654 | 6544,911 |
| 9010 | 23070A00700155 | OV | Olivar | Jaén | Pozo Alcón | 23070 | 7 | 155 | 2,168 | 21681,158 |
| 9011 | 23070A00700156 | OV | Olivar | Jaén | Pozo Alcón | 23070 | 7 | 156 | 0,688 | 6883,466 |
| 9012 | 23070A00700157 | OV | Olivar | Jaén | Pozo Alcón | 23070 | 7 | 157 | 2,438 | 24375,687 |
| 9013 | 23070A00700158 | OV | Olivar | Jaén | Pozo Alcón | 23070 | 7 | 158 | 0,947 | 9470,368 |
| 9014 | 23070A00700159 | OV | Olivar | Jaén | Pozo Alcón | 23070 | 7 | 159 | 0,742 | 7419,373 |
| 9015 | 23070A00700160 | OV | Olivar | Jaén | Pozo Alcón | 23070 | 7 | 160 | 0,437 | 4370,354 |
| 9016 | 23070A00700161 | OV | Olivar | Jaén | Pozo Alcón | 23070 | 7 | 161 | 0,954 | 9543,852 |
| 9017 | 23070A00700162 | OV | Olivar | Jaén | Pozo Alcón | 23070 | 7 | 162 | 0,94 | 9401,839 |
| 9018 | 23070A00700163 | OV | Olivar | Jaén | Pozo Alcón | 23070 | 7 | 163 | 1,058 | 10576,008 |
| 9019 | 23070A00700164 | OV | Olivar | Jaén | Pozo Alcón | 23070 | 7 | 164 | 1,323 | 13229,325 |
| 9020 | 23070A00700165 | OV | Olivar | Jaén | Pozo Alcón | 23070 | 7 | 165 | 1,725 | 17251,989 |

| Nº | Ref. Catastral | CD Uso | Uso | Provincia | Municipio | Codigo INE | Polígono | Parcela | Area (ha) | Area ($m^2$) |
|---|---|---|---|---|---|---|---|---|---|---|
| 9021 | 23070A00700166 | OV | Olivar | Jaén | Pozo Alcón | 23070 | 7 | 166 | 0,631 | 6313,972 |
| 9022 | 23070A00700167 | OV | Olivar | Jaén | Pozo Alcón | 23070 | 7 | 167 | 1,233 | 12330,234 |
| 9023 | 23070A00700168 | OV | Olivar | Jaén | Pozo Alcón | 23070 | 7 | 168 | 1,613 | 16127,747 |
| 9024 | 23070A00700169 | OV | Olivar | Jaén | Pozo Alcón | 23070 | 7 | 169 | 1,648 | 16484,524 |
| 9025 | 23070A00700170 | OV | Olivar | Jaén | Pozo Alcón | 23070 | 7 | 170 | 0,677 | 6771,74 |
| 9026 | 23070A00700171 | OV | Olivar | Jaén | Pozo Alcón | 23070 | 7 | 171 | 1,107 | 11065,499 |
| 9027 | 23070A00700172 | OV | Olivar | Jaén | Pozo Alcón | 23070 | 7 | 172 | 1,186 | 11864,354 |
| 9028 | 23070A00700173 | OV | Olivar | Jaén | Pozo Alcón | 23070 | 7 | 173 | 2,873 | 28730,128 |
| 9029 | 23070A00700174 | OV | Olivar | Jaén | Pozo Alcón | 23070 | 7 | 174 | 1,02 | 10195,218 |
| 9030 | 23070A00700175 | OV | Olivar | Jaén | Pozo Alcón | 23070 | 7 | 175 | 0,219 | 2192,541 |
| 9031 | 23070A00700176 | OV | Olivar | Jaén | Pozo Alcón | 23070 | 7 | 176 | 1,204 | 12041,222 |
| 9032 | 23070A00700177 | OV | Olivar | Jaén | Pozo Alcón | 23070 | 7 | 177 | 1,347 | 13469,262 |
| 9033 | 23070A00700178 | OV | Olivar | Jaén | Pozo Alcón | 23070 | 7 | 178 | 1,087 | 10865,431 |
| 9034 | 23070A00700179 | OV | Olivar | Jaén | Pozo Alcón | 23070 | 7 | 179 | 1,011 | 10106,786 |
| 9035 | 23070A00700180 | OV | Olivar | Jaén | Pozo Alcón | 23070 | 7 | 180 | 1,303 | 13029,129 |
| 9036 | 23070A00700181 | OV | Olivar | Jaén | Pozo Alcón | 23070 | 7 | 181 | 0,148 | 1482,041 |
| 9037 | 23070A00700182 | OV | Olivar | Jaén | Pozo Alcón | 23070 | 7 | 182 | 0,717 | 7172,515 |
| 9038 | 23070A00700183 | OV | Olivar | Jaén | Pozo Alcón | 23070 | 7 | 183 | 2,245 | 22445,742 |
| 9039 | 23070A00700184 | OV | Olivar | Jaén | Pozo Alcón | 23070 | 7 | 184 | 0,574 | 5741,056 |
| 9040 | 23070A00700185 | OV | Olivar | Jaén | Pozo Alcón | 23070 | 7 | 185 | 0,756 | 7561,747 |
| 9041 | 23070A00700186 | OV | Olivar | Jaén | Pozo Alcón | 23070 | 7 | 186 | 1,031 | 10309,656 |
| 9042 | 23070A00700187 | OV | Olivar | Jaén | Pozo Alcón | 23070 | 7 | 187 | 1,961 | 19605,222 |
| 9043 | 23070A00700188 | OV | Olivar | Jaén | Pozo Alcón | 23070 | 7 | 188 | 0,772 | 7717,706 |
| 9044 | 23070A00700189 | OV | Olivar | Jaén | Pozo Alcón | 23070 | 7 | 189 | 0,587 | 5869,881 |
| 9045 | 23070A00700190 | FS | Frutal de cáscara | Jaén | Pozo Alcón | 23070 | 7 | 190 | 1,544 | 15436,427 |
| 9046 | 23070A00700191 | OV | Olivar | Jaén | Pozo Alcón | 23070 | 7 | 191 | 0,52 | 5204,22 |
| 9047 | 23070A00700192 | OV | Olivar | Jaén | Pozo Alcón | 23070 | 7 | 192 | 0,182 | 1822,93 |
| 9048 | 23070A00700193 | OV | Olivar | Jaén | Pozo Alcón | 23070 | 7 | 193 | 0,714 | 7142,348 |
| 9049 | 23070A00700194 | OV | Olivar | Jaén | Pozo Alcón | 23070 | 7 | 194 | 0,821 | 8211,127 |
| 9050 | 23070A00700195 | OV | Olivar | Jaén | Pozo Alcón | 23070 | 7 | 195 | 1,233 | 12326,841 |
| 9051 | 23070A00700196 | OV | Olivar | Jaén | Pozo Alcón | 23070 | 7 | 196 | 1,568 | 15678,844 |
| 9052 | 23070A00700197 | OV | Olivar | Jaén | Pozo Alcón | 23070 | 7 | 197 | 1,695 | 16951,339 |
| 9053 | 23070A00700198 | OV | Olivar | Jaén | Pozo Alcón | 23070 | 7 | 198 | 3,428 | 34280,609 |
| 9054 | 23070A00700199 | OV | Olivar | Jaén | Pozo Alcón | 23070 | 7 | 199 | 1,391 | 13914,268 |
| 9055 | 23070A00700200 | OV | Olivar | Jaén | Pozo Alcón | 23070 | 7 | 200 | 1,733 | 17332,917 |
| 9056 | 23070A00700201 | OV | Olivar | Jaén | Pozo Alcón | 23070 | 7 | 201 | 0,791 | 7908,506 |
| 9057 | 23070A00700202 | OV | Olivar | Jaén | Pozo Alcón | 23070 | 7 | 202 | 3,44 | 34398,745 |
| 9058 | 23070A00700203 | OV | Olivar | Jaén | Pozo Alcón | 23070 | 7 | 203 | 0,949 | 9494,797 |
| 9059 | 23070A00700210 | FS | Frutal de cáscara | Jaén | Pozo Alcón | 23070 | 7 | 210 | 0,768 | 7679,909 |
| 9060 | 23070A00700213 | FS | Frutal de cáscara | Jaén | Pozo Alcón | 23070 | 7 | 213 | 1,799 | 17991,967 |
| 9061 | 23070A00700224 | OV | Olivar | Jaén | Pozo Alcón | 23070 | 7 | 224 | 1,242 | 12415,248 |
| 9062 | 23070A00700226 | OV | Olivar | Jaén | Pozo Alcón | 23070 | 7 | 226 | 0,707 | 7067,572 |
| 9063 | 23070A00700272 | FS | Frutal de cáscara | Jaén | Pozo Alcón | 23070 | 7 | 272 | 1,42 | 14201,225 |
| 9064 | 23070A00700272 | OV | Olivar | Jaén | Pozo Alcón | 23070 | 7 | 272 | 0,039 | 388,733 |
| 9065 | 23070A00700272 | TA | Tierra arable | Jaén | Pozo Alcón | 23070 | 7 | 272 | 0,765 | 7654,636 |
| 9066 | 23070A00700273 | OV | Olivar | Jaén | Pozo Alcón | 23070 | 7 | 273 | 0,752 | 7520,283 |
| 9067 | 23070A00700289 | OV | Olivar | Jaén | Pozo Alcón | 23070 | 7 | 289 | 0,811 | 8109,941 |
| 9068 | 23070A00700292 | OV | Olivar | Jaén | Pozo Alcón | 23070 | 7 | 292 | 0,92 | 9201,55 |
| 9069 | 23070A00700308 | OV | Olivar | Jaén | Pozo Alcón | 23070 | 7 | 308 | 1,082 | 10817,402 |
| 9070 | 23070A00700309 | FS | Frutal de cáscara | Jaén | Pozo Alcón | 23070 | 7 | 309 | 0,616 | 6163,805 |
| 9071 | 23070A00700310 | FS | Frutal de cáscara | Jaén | Pozo Alcón | 23070 | 7 | 310 | 0,785 | 7845,634 |
| 9072 | 23070A00700311 | OV | Olivar | Jaén | Pozo Alcón | 23070 | 7 | 311 | 1,638 | 16379,947 |
| 9073 | 23070A00700334 | OV | Olivar | Jaén | Pozo Alcón | 23070 | 7 | 334 | 0,37 | 3700,471 |
| 9074 | 23070A00700335 | OV | Olivar | Jaén | Pozo Alcón | 23070 | 7 | 335 | 0,381 | 3809,614 |
| 9075 | 23070A00700336 | OV | Olivar | Jaén | Pozo Alcón | 23070 | 7 | 336 | 0,328 | 3277,606 |
| 9076 | 23070A00700337 | OV | Olivar | Jaén | Pozo Alcón | 23070 | 7 | 337 | 0,401 | 4013,893 |
| 9077 | 23070A00700338 | FY | Frutal | Jaén | Pozo Alcón | 23070 | 7 | 338 | 0,373 | 3727,297 |
| 9078 | 23070A00700339 | FY | Frutal | Jaén | Pozo Alcón | 23070 | 7 | 339 | 0,83 | 8302,809 |
| 9079 | 23070A00700340 | OV | Olivar | Jaén | Pozo Alcón | 23070 | 7 | 340 | 0,352 | 3520,38 |
| 9080 | 23070A00700341 | FY | Frutal | Jaén | Pozo Alcón | 23070 | 7 | 341 | 0,622 | 6222,043 |
| 9081 | 23070A00700341 | OV | Olivar | Jaén | Pozo Alcón | 23070 | 7 | 341 | 1,919 | 19189,858 |
| 9082 | 23070A00700342 | FS | Frutal de cáscara | Jaén | Pozo Alcón | 23070 | 7 | 342 | 0,96 | 9603,029 |
| 9083 | 23070A00700342 | OV | Olivar | Jaén | Pozo Alcón | 23070 | 7 | 342 | 0,754 | 7536,438 |
| 9084 | 23070A00700342 | TA | Tierra arable | Jaén | Pozo Alcón | 23070 | 7 | 342 | 1,141 | 11410,809 |
| 9085 | 23070A00700343 | FS | Frutal de cáscara | Jaén | Pozo Alcón | 23070 | 7 | 343 | 0,975 | 9752,632 |
| 9086 | 23070A00700343 | OV | Olivar | Jaén | Pozo Alcón | 23070 | 7 | 343 | 0,644 | 6443,271 |
| 9087 | 23070A00700343 | TA | Tierra arable | Jaén | Pozo Alcón | 23070 | 7 | 343 | 1,111 | 11110,835 |
| 9088 | 23070A00700344 | OV | Olivar | Jaén | Pozo Alcón | 23070 | 7 | 344 | 0,259 | 2592,011 |
| 9089 | 23070A00700344 | TA | Tierra arable | Jaén | Pozo Alcón | 23070 | 7 | 344 | 0,648 | 6483,562 |
| 9090 | 23070A00700345 | FS | Frutal de cáscara | Jaén | Pozo Alcón | 23070 | 7 | 345 | 1,046 | 10463,188 |
| 9091 | 23070A00700346 | OV | Olivar | Jaén | Pozo Alcón | 23070 | 7 | 346 | 1,053 | 10531,709 |
| 9092 | 23070A00700347 | FY | Frutal | Jaén | Pozo Alcón | 23070 | 7 | 347 | 0,729 | 7292,134 |
| 9093 | 23070A00700347 | OV | Olivar | Jaén | Pozo Alcón | 23070 | 7 | 347 | 0,432 | 4320,568 |
| 9094 | 23070A00700348 | FY | Frutal | Jaén | Pozo Alcón | 23070 | 7 | 348 | 0,06 | 598,849 |
| 9095 | 23070A00700348 | TA | Tierra arable | Jaén | Pozo Alcón | 23070 | 7 | 348 | 0,7 | 6997,346 |
| 9096 | 23070A00700349 | TA | Tierra arable | Jaén | Pozo Alcón | 23070 | 7 | 349 | 0,596 | 5961 |
| 9097 | 23070A00700350 | TA | Tierra arable | Jaén | Pozo Alcón | 23070 | 7 | 350 | 0,622 | 6216,995 |
| 9098 | 23070A00700351 | TA | Tierra arable | Jaén | Pozo Alcón | 23070 | 7 | 351 | 0,453 | 4528,705 |
| 9099 | 23070A00700352 | OV | Olivar | Jaén | Pozo Alcón | 23070 | 7 | 352 | 0,551 | 5509,495 |
| 9100 | 23070A00700353 | FY | Frutal | Jaén | Pozo Alcón | 23070 | 7 | 353 | 0,992 | 9917,88 |
| 9101 | 23070A00700353 | OV | Olivar | Jaén | Pozo Alcón | 23070 | 7 | 353 | 0,583 | 5826,578 |
| 9102 | 23070A00700354 | FY | Frutal | Jaén | Pozo Alcón | 23070 | 7 | 354 | 0,315 | 3153,597 |

| Nº | Ref. Catastral | CD Uso | Uso | Provincia | Municipio | Codigo INE | Polígono | Parcela | Area (ha) | Area ($m^2$) |
|---|---|---|---|---|---|---|---|---|---|---|
| 9103 | 23070A00700354 | OV | Olivar | Jaén | Pozo Alcón | 23070 | 7 | 354 | 0,231 | 2313,547 |
| 9104 | 23070A00700355 | OV | Olivar | Jaén | Pozo Alcón | 23070 | 7 | 355 | 3,863 | 38632,106 |
| 9105 | 23070A00700358 | OV | Olivar | Jaén | Pozo Alcón | 23070 | 7 | 358 | 1,123 | 11233,446 |
| 9106 | 23070A00700367 | OV | Olivar | Jaén | Pozo Alcón | 23070 | 7 | 367 | 1,617 | 16169,698 |
| 9107 | 23070A00700380 | OV | Olivar | Jaén | Pozo Alcón | 23070 | 7 | 380 | 2,193 | 21925,805 |
| 9108 | 23070A00700381 | OV | Olivar | Jaén | Pozo Alcón | 23070 | 7 | 381 | 2,206 | 22057,819 |
| 9109 | 23070A00700385 | OV | Olivar | Jaén | Pozo Alcón | 23070 | 7 | 385 | 2,683 | 26829,091 |
| 9110 | 23070A00700386 | OV | Olivar | Jaén | Pozo Alcón | 23070 | 7 | 386 | 4,468 | 44676,525 |
| 9111 | 23070A00700387 | OV | Olivar | Jaén | Pozo Alcón | 23070 | 7 | 387 | 0,486 | 4859,071 |
| 9112 | 23070A00700388 | OV | Olivar | Jaén | Pozo Alcón | 23070 | 7 | 388 | 1,343 | 13434,424 |
| 9113 | 23070A00700389 | OV | Olivar | Jaén | Pozo Alcón | 23070 | 7 | 389 | 0,739 | 7386,376 |
| 9114 | 23070A00700390 | OV | Olivar | Jaén | Pozo Alcón | 23070 | 7 | 390 | 0,607 | 6066,02 |
| 9115 | 23070A00700393 | OV | Olivar | Jaén | Pozo Alcón | 23070 | 7 | 393 | 5,5 | 54995,765 |
| 9116 | 23070A00700394 | OV | Olivar | Jaén | Pozo Alcón | 23070 | 7 | 394 | 1,789 | 17885,866 |
| 9117 | 23070A00700396 | OV | Olivar | Jaén | Pozo Alcón | 23070 | 7 | 396 | 3,564 | 35639,884 |
| 9118 | 23070A00700397 | OV | Olivar | Jaén | Pozo Alcón | 23070 | 7 | 397 | 1,69 | 16895,339 |
| 9119 | 23070A00700398 | OV | Olivar | Jaén | Pozo Alcón | 23070 | 7 | 398 | 1,495 | 14947,134 |
| 9120 | 23070A00700399 | FS | Frutal de cáscara | Jaén | Pozo Alcón | 23070 | 7 | 399 | 1,175 | 11754,49 |
| 9121 | 23070A00700400 | OV | Olivar | Jaén | Pozo Alcón | 23070 | 7 | 400 | 3,012 | 30121,785 |
| 9122 | 23070A00700401 | OV | Olivar | Jaén | Pozo Alcón | 23070 | 7 | 401 | 2,599 | 25989,93 |
| 9123 | 23070A00700423 | OV | Olivar | Jaén | Pozo Alcón | 23070 | 7 | 423 | 2,443 | 24427,104 |
| 9124 | 23070A00700433 | OV | Olivar | Jaén | Pozo Alcón | 23070 | 7 | 433 | 1,502 | 15015,366 |
| 9125 | 23070A00700434 | FS | Frutal de cáscara | Jaén | Pozo Alcón | 23070 | 7 | 434 | 0,984 | 9836,272 |
| 9126 | 23070A00700434 | OV | Olivar | Jaén | Pozo Alcón | 23070 | 7 | 434 | 1,12 | 11196,203 |
| 9127 | 23070A00700435 | OV | Olivar | Jaén | Pozo Alcón | 23070 | 7 | 435 | 0,502 | 5018,651 |
| 9128 | 23070A00700436 | OV | Olivar | Jaén | Pozo Alcón | 23070 | 7 | 436 | 0,284 | 2835,406 |
| 9129 | 23070A00700437 | OV | Olivar | Jaén | Pozo Alcón | 23070 | 7 | 437 | 0,621 | 6210,103 |
| 9130 | 23070A00700438 | OV | Olivar | Jaén | Pozo Alcón | 23070 | 7 | 438 | 1,135 | 11349,875 |
| 9131 | 23070A00700439 | OV | Olivar | Jaén | Pozo Alcón | 23070 | 7 | 439 | 0,594 | 5940,492 |
| 9132 | 23070A00700440 | OV | Olivar | Jaén | Pozo Alcón | 23070 | 7 | 440 | 1,684 | 16837,953 |
| 9133 | 23070A00700441 | OV | Olivar | Jaén | Pozo Alcón | 23070 | 7 | 441 | 0,196 | 1957,12 |
| 9134 | 23070A00700442 | OV | Olivar | Jaén | Pozo Alcón | 23070 | 7 | 442 | 0,094 | 943,809 |
| 9135 | 23070A00700443 | OV | Olivar | Jaén | Pozo Alcón | 23070 | 7 | 443 | 0,397 | 3969,484 |
| 9136 | 23070A00700444 | TA | Tierra arable | Jaén | Pozo Alcón | 23070 | 7 | 444 | 0,924 | 9242,931 |
| 9137 | 23070A00700445 | OV | Olivar | Jaén | Pozo Alcón | 23070 | 7 | 445 | 1,404 | 14040,148 |
| 9138 | 23070A00700446 | OV | Olivar | Jaén | Pozo Alcón | 23070 | 7 | 446 | 0,585 | 5852,131 |
| 9139 | 23070A00700447 | OV | Olivar | Jaén | Pozo Alcón | 23070 | 7 | 447 | 0,932 | 9319,511 |
| 9140 | 23070A00700448 | OV | Olivar | Jaén | Pozo Alcón | 23070 | 7 | 448 | 1,259 | 12585,426 |
| 9141 | 23070A00700449 | OV | Olivar | Jaén | Pozo Alcón | 23070 | 7 | 449 | 1,071 | 10714,146 |
| 9142 | 23070A00700450 | OV | Olivar | Jaén | Pozo Alcón | 23070 | 7 | 450 | 0,014 | 139,006 |
| 9143 | 23070A00700450 | TA | Tierra arable | Jaén | Pozo Alcón | 23070 | 7 | 450 | 0,643 | 6425,699 |
| 9144 | 23070A00700451 | OV | Olivar | Jaén | Pozo Alcón | 23070 | 7 | 451 | 0,354 | 3535,382 |
| 9145 | 23070A00700452 | OV | Olivar | Jaén | Pozo Alcón | 23070 | 7 | 452 | 0,332 | 3320,89 |
| 9146 | 23070A00700453 | OV | Olivar | Jaén | Pozo Alcón | 23070 | 7 | 453 | 0,439 | 4391,833 |
| 9147 | 23070A00700454 | OV | Olivar | Jaén | Pozo Alcón | 23070 | 7 | 454 | 0,744 | 7439,433 |
| 9148 | 23070A00700455 | OV | Olivar | Jaén | Pozo Alcón | 23070 | 7 | 455 | 0,625 | 6248,96 |
| 9149 | 23070A00700456 | FY | Frutal | Jaén | Pozo Alcón | 23070 | 7 | 456 | 0,037 | 366,673 |
| 9150 | 23070A00700456 | TA | Tierra arable | Jaén | Pozo Alcón | 23070 | 7 | 456 | 1,208 | 12082,933 |
| 9151 | 23070A00700457 | OV | Olivar | Jaén | Pozo Alcón | 23070 | 7 | 457 | 1,069 | 10694,577 |
| 9152 | 23070A00700458 | OV | Olivar | Jaén | Pozo Alcón | 23070 | 7 | 458 | 1,032 | 10315,564 |
| 9153 | 23070A00700459 | OV | Olivar | Jaén | Pozo Alcón | 23070 | 7 | 459 | 0,501 | 5009,22 |
| 9154 | 23070A00700460 | OV | Olivar | Jaén | Pozo Alcón | 23070 | 7 | 460 | 0,414 | 4143,972 |
| 9155 | 23070A00700461 | OV | Olivar | Jaén | Pozo Alcón | 23070 | 7 | 461 | 0,501 | 5009,346 |
| 9156 | 23070A00700462 | OV | Olivar | Jaén | Pozo Alcón | 23070 | 7 | 462 | 2,055 | 20553,361 |
| 9157 | 23070A00700462 | TA | Tierra arable | Jaén | Pozo Alcón | 23070 | 7 | 462 | 0,497 | 4968,141 |
| 9158 | 23070A00700463 | OV | Olivar | Jaén | Pozo Alcón | 23070 | 7 | 463 | 0,685 | 6847,515 |
| 9159 | 23070A00700464 | OV | Olivar | Jaén | Pozo Alcón | 23070 | 7 | 464 | 1,511 | 15111,961 |
| 9160 | 23070A00700465 | OV | Olivar | Jaén | Pozo Alcón | 23070 | 7 | 465 | 0,626 | 6259,364 |
| 9161 | 23070A00700466 | OV | Olivar | Jaén | Pozo Alcón | 23070 | 7 | 466 | 1,267 | 12669,574 |
| 9162 | 23070A00700467 | OV | Olivar | Jaén | Pozo Alcón | 23070 | 7 | 467 | 1,254 | 12537,8 |
| 9163 | 23070A00700468 | OV | Olivar | Jaén | Pozo Alcón | 23070 | 7 | 468 | 0,951 | 9508,901 |
| 9164 | 23070A00700469 | OV | Olivar | Jaén | Pozo Alcón | 23070 | 7 | 469 | 0,77 | 7696,153 |
| 9165 | 23070A00700470 | OV | Olivar | Jaén | Pozo Alcón | 23070 | 7 | 470 | 0,942 | 9419,998 |
| 9166 | 23070A00700471 | OV | Olivar | Jaén | Pozo Alcón | 23070 | 7 | 471 | 2,825 | 28249,005 |
| 9167 | 23070A00700472 | OV | Olivar | Jaén | Pozo Alcón | 23070 | 7 | 472 | 2,363 | 23626,127 |
| 9168 | 23070A00700473 | OV | Olivar | Jaén | Pozo Alcón | 23070 | 7 | 473 | 1,135 | 11345,57 |
| 9169 | 23070A00700474 | OV | Olivar | Jaén | Pozo Alcón | 23070 | 7 | 474 | 0,195 | 1945,686 |
| 9170 | 23070A00700474 | TA | Tierra arable | Jaén | Pozo Alcón | 23070 | 7 | 474 | 0,647 | 6468,157 |
| 9171 | 23070A00700475 | OV | Olivar | Jaén | Pozo Alcón | 23070 | 7 | 475 | 0,46 | 4599,837 |
| 9172 | 23070A00700476 | OV | Olivar | Jaén | Pozo Alcón | 23070 | 7 | 476 | 0,469 | 4686,977 |
| 9173 | 23070A00700477 | OV | Olivar | Jaén | Pozo Alcón | 23070 | 7 | 477 | 0,654 | 6542,304 |
| 9174 | 23070A00700478 | OV | Olivar | Jaén | Pozo Alcón | 23070 | 7 | 478 | 0,915 | 9145,973 |
| 9175 | 23070A00700479 | OV | Olivar | Jaén | Pozo Alcón | 23070 | 7 | 479 | 1,102 | 11022,78 |
| 9176 | 23070A00700480 | OV | Olivar | Jaén | Pozo Alcón | 23070 | 7 | 480 | 2,175 | 21750,054 |
| 9177 | 23070A00700481 | OV | Olivar | Jaén | Pozo Alcón | 23070 | 7 | 481 | 1,691 | 16909,629 |
| 9178 | 23070A00700482 | OV | Olivar | Jaén | Pozo Alcón | 23070 | 7 | 482 | 1,268 | 12675,028 |
| 9179 | 23070A00700483 | OV | Olivar | Jaén | Pozo Alcón | 23070 | 7 | 483 | 1,898 | 18978,73 |
| 9180 | 23070A00700484 | OV | Olivar | Jaén | Pozo Alcón | 23070 | 7 | 484 | 2,273 | 22727,438 |
| 9181 | 23070A00700484 | TA | Tierra arable | Jaén | Pozo Alcón | 23070 | 7 | 484 | 0,017 | 172,327 |
| 9182 | 23070A00700485 | OV | Olivar | Jaén | Pozo Alcón | 23070 | 7 | 485 | 2,22 | 22199,481 |
| 9183 | 23070A00700486 | OV | Olivar | Jaén | Pozo Alcón | 23070 | 7 | 486 | 8,538 | 85380,635 |
| 9184 | 23070A00700487 | OV | Olivar | Jaén | Pozo Alcón | 23070 | 7 | 487 | 0,476 | 4759,417 |

| Nº | Ref. Catastral | CD Uso | Uso | Provincia | Municipio | Codigo INE | Polígono | Parcela | Area (ha) | Area ($m^2$) |
|---|---|---|---|---|---|---|---|---|---|---|
| 9185 | 23070A00700489 | OV | Olivar | Jaén | Pozo Alcón | 23070 | 7 | 489 | 0,409 | 4094,643 |
| 9186 | 23070A00700490 | FS | Frutal de cáscara | Jaén | Pozo Alcón | 23070 | 7 | 490 | 0,771 | 7712,469 |
| 9187 | 23070A00700491 | OV | Olivar | Jaén | Pozo Alcón | 23070 | 7 | 491 | 0,871 | 8714,174 |
| 9188 | 23070A00700492 | OV | Olivar | Jaén | Pozo Alcón | 23070 | 7 | 492 | 2,996 | 29959,215 |
| 9189 | 23070A00700493 | FS | Frutal de cáscara | Jaén | Pozo Alcón | 23070 | 7 | 493 | 1,157 | 11572,79 |
| 9190 | 23070A00700494 | FS | Frutal de cáscara | Jaén | Pozo Alcón | 23070 | 7 | 494 | 1,407 | 14072,651 |
| 9191 | 23070A00700494 | FY | Frutal | Jaén | Pozo Alcón | 23070 | 7 | 494 | 0,035 | 354,499 |
| 9192 | 23070A00700495 | FS | Frutal de cáscara | Jaén | Pozo Alcón | 23070 | 7 | 495 | 2,102 | 21020,658 |
| 9193 | 23070A00700496 | OV | Olivar | Jaén | Pozo Alcón | 23070 | 7 | 496 | 2,336 | 23360,416 |
| 9194 | 23070A00700497 | OV | Olivar | Jaén | Pozo Alcón | 23070 | 7 | 497 | 0,662 | 6623,927 |
| 9195 | 23070A00700498 | FY | Frutal | Jaén | Pozo Alcón | 23070 | 7 | 498 | 0,307 | 3073,857 |
| 9196 | 23070A00700498 | OV | Olivar | Jaén | Pozo Alcón | 23070 | 7 | 498 | 0,139 | 1394,436 |
| 9197 | 23070A00700499 | OV | Olivar | Jaén | Pozo Alcón | 23070 | 7 | 499 | 0,445 | 4446,802 |
| 9198 | 23070A00700500 | OV | Olivar | Jaén | Pozo Alcón | 23070 | 7 | 500 | 0,395 | 3951,746 |
| 9199 | 23070A00700501 | OV | Olivar | Jaén | Pozo Alcón | 23070 | 7 | 501 | 0,23 | 2298,863 |
| 9200 | 23070A00700502 | OV | Olivar | Jaén | Pozo Alcón | 23070 | 7 | 502 | 0,42 | 4202,668 |
| 9201 | 23070A00700503 | OV | Olivar | Jaén | Pozo Alcón | 23070 | 7 | 503 | 2,666 | 26656,057 |
| 9202 | 23070A00700504 | FS | Frutal de cáscara | Jaén | Pozo Alcón | 23070 | 7 | 504 | 1,182 | 11820,247 |
| 9203 | 23070A00700505 | FS | Frutal de cáscara | Jaén | Pozo Alcón | 23070 | 7 | 505 | 1,83 | 18301,332 |
| 9204 | 23070A00700506 | OV | Olivar | Jaén | Pozo Alcón | 23070 | 7 | 506 | 0,576 | 5762,709 |
| 9205 | 23070A00700507 | OV | Olivar | Jaén | Pozo Alcón | 23070 | 7 | 507 | 0,676 | 6761,762 |
| 9206 | 23070A00700508 | OV | Olivar | Jaén | Pozo Alcón | 23070 | 7 | 508 | 0,966 | 9657,709 |
| 9207 | 23070A00700509 | FS | Frutal de cáscara | Jaén | Pozo Alcón | 23070 | 7 | 509 | 0,552 | 5524,058 |
| 9208 | 23070A00700510 | FS | Frutal de cáscara | Jaén | Pozo Alcón | 23070 | 7 | 510 | 0,818 | 8180,036 |
| 9209 | 23070A00700511 | FS | Frutal de cáscara | Jaén | Pozo Alcón | 23070 | 7 | 511 | 1,548 | 15475,772 |
| 9210 | 23070A00700512 | FS | Frutal de cáscara | Jaén | Pozo Alcón | 23070 | 7 | 512 | 0,729 | 7290,497 |
| 9211 | 23070A00700513 | FS | Frutal de cáscara | Jaén | Pozo Alcón | 23070 | 7 | 513 | 0,703 | 7027,262 |
| 9212 | 23070A00700513 | FY | Frutal | Jaén | Pozo Alcón | 23070 | 7 | 513 | 1,137 | 11373,147 |
| 9213 | 23070A00700515 | FS | Frutal de cáscara | Jaén | Pozo Alcón | 23070 | 7 | 515 | 2,438 | 24379,277 |
| 9214 | 23070A00700516 | FS | Frutal de cáscara | Jaén | Pozo Alcón | 23070 | 7 | 516 | 1,186 | 11856,431 |
| 9215 | 23070A00700517 | OV | Olivar | Jaén | Pozo Alcón | 23070 | 7 | 517 | 0,685 | 6848,711 |
| 9216 | 23070A00700518 | FS | Frutal de cáscara | Jaén | Pozo Alcón | 23070 | 7 | 518 | 1,49 | 14896,629 |
| 9217 | 23070A00700519 | FS | Frutal de cáscara | Jaén | Pozo Alcón | 23070 | 7 | 519 | 2,797 | 27965,128 |
| 9218 | 23070A00700520 | FS | Frutal de cáscara | Jaén | Pozo Alcón | 23070 | 7 | 520 | 1,879 | 18786,971 |
| 9219 | 23070A00700521 | FS | Frutal de cáscara | Jaén | Pozo Alcón | 23070 | 7 | 521 | 1,508 | 15077,481 |
| 9220 | 23070A00700522 | OV | Olivar | Jaén | Pozo Alcón | 23070 | 7 | 522 | 0,636 | 6359,412 |
| 9221 | 23070A00700523 | FS | Frutal de cáscara | Jaén | Pozo Alcón | 23070 | 7 | 523 | 0,699 | 6991,428 |
| 9222 | 23070A00700524 | OV | Olivar | Jaén | Pozo Alcón | 23070 | 7 | 524 | 1,236 | 12355,046 |
| 9223 | 23070A00700525 | FS | Frutal de cáscara | Jaén | Pozo Alcón | 23070 | 7 | 525 | 1,408 | 14083,186 |
| 9224 | 23070A00700526 | OV | Olivar | Jaén | Pozo Alcón | 23070 | 7 | 526 | 1,117 | 11167,197 |
| 9225 | 23070A00700527 | OV | Olivar | Jaén | Pozo Alcón | 23070 | 7 | 527 | 0,536 | 5361,759 |
| 9226 | 23070A00700528 | OV | Olivar | Jaén | Pozo Alcón | 23070 | 7 | 528 | 1,282 | 12820,774 |
| 9227 | 23070A00700529 | OV | Olivar | Jaén | Pozo Alcón | 23070 | 7 | 529 | 1,717 | 17167,954 |
| 9228 | 23070A00700530 | OV | Olivar | Jaén | Pozo Alcón | 23070 | 7 | 530 | 0,669 | 6689,903 |
| 9229 | 23070A00700531 | OV | Olivar | Jaén | Pozo Alcón | 23070 | 7 | 531 | 1,047 | 10469,767 |
| 9230 | 23070A00700531 | TA | Tierra arable | Jaén | Pozo Alcón | 23070 | 7 | 531 | 0,074 | 741,67 |
| 9231 | 23070A00700532 | OV | Olivar | Jaén | Pozo Alcón | 23070 | 7 | 532 | 0,795 | 7946,24 |
| 9232 | 23070A00700533 | OV | Olivar | Jaén | Pozo Alcón | 23070 | 7 | 533 | 2,554 | 25539,103 |
| 9233 | 23070A00700534 | OV | Olivar | Jaén | Pozo Alcón | 23070 | 7 | 534 | 1,216 | 12158,876 |
| 9234 | 23070A00700535 | OV | Olivar | Jaén | Pozo Alcón | 23070 | 7 | 535 | 2,443 | 24433,202 |
| 9235 | 23070A00700536 | OV | Olivar | Jaén | Pozo Alcón | 23070 | 7 | 536 | 0,419 | 4186,743 |
| 9236 | 23070A00700538 | FS | Frutal de cáscara | Jaén | Pozo Alcón | 23070 | 7 | 538 | 0,076 | 758,953 |
| 9237 | 23070A00700538 | FY | Frutal | Jaén | Pozo Alcón | 23070 | 7 | 538 | 0,063 | 627,247 |
| 9238 | 23070A00700538 | OV | Olivar | Jaén | Pozo Alcón | 23070 | 7 | 538 | 4,873 | 48734,069 |
| 9239 | 23070A00700539 | FS | Frutal de cáscara | Jaén | Pozo Alcón | 23070 | 7 | 539 | 1,308 | 13080,52 |
| 9240 | 23070A00700540 | FS | Frutal de cáscara | Jaén | Pozo Alcón | 23070 | 7 | 540 | 0,755 | 7546,124 |
| 9241 | 23070A00700541 | OV | Olivar | Jaén | Pozo Alcón | 23070 | 7 | 541 | 0,627 | 6265,834 |
| 9242 | 23070A00700542 | OV | Olivar | Jaén | Pozo Alcón | 23070 | 7 | 542 | 0,879 | 8788,853 |
| 9243 | 23070A00700543 | FY | Frutal | Jaén | Pozo Alcón | 23070 | 7 | 543 | 0,769 | 7689,87 |
| 9244 | 23070A00700544 | OV | Olivar | Jaén | Pozo Alcón | 23070 | 7 | 544 | 0,84 | 8400,38 |
| 9245 | 23070A00700545 | OV | Olivar | Jaén | Pozo Alcón | 23070 | 7 | 545 | 0,191 | 1908,131 |
| 9246 | 23070A00700546 | OV | Olivar | Jaén | Pozo Alcón | 23070 | 7 | 546 | 0,292 | 2921,785 |
| 9247 | 23070A00700547 | OV | Olivar | Jaén | Pozo Alcón | 23070 | 7 | 547 | 0,25 | 2503,467 |
| 9248 | 23070A00700548 | OV | Olivar | Jaén | Pozo Alcón | 23070 | 7 | 548 | 0,919 | 9194,966 |
| 9249 | 23070A00700549 | OV | Olivar | Jaén | Pozo Alcón | 23070 | 7 | 549 | 0,492 | 4923,346 |
| 9250 | 23070A00700550 | OV | Olivar | Jaén | Pozo Alcón | 23070 | 7 | 550 | 0,572 | 5715,942 |
| 9251 | 23070A00700551 | OV | Olivar | Jaén | Pozo Alcón | 23070 | 7 | 551 | 0,932 | 9320,595 |
| 9252 | 23070A00700552 | OV | Olivar | Jaén | Pozo Alcón | 23070 | 7 | 552 | 1,144 | 11437,486 |
| 9253 | 23070A00700553 | OV | Olivar | Jaén | Pozo Alcón | 23070 | 7 | 553 | 1,049 | 10492,358 |
| 9254 | 23070A00700554 | OV | Olivar | Jaén | Pozo Alcón | 23070 | 7 | 554 | 1,294 | 12935,244 |
| 9255 | 23070A00700555 | OV | Olivar | Jaén | Pozo Alcón | 23070 | 7 | 555 | 0,806 | 8063,066 |
| 9256 | 23070A00700556 | OV | Olivar | Jaén | Pozo Alcón | 23070 | 7 | 556 | 0,664 | 6644,706 |
| 9257 | 23070A00700562 | FY | Frutal | Jaén | Pozo Alcón | 23070 | 7 | 562 | 0,146 | 1458,519 |
| 9258 | 23070A00700563 | OV | Olivar | Jaén | Pozo Alcón | 23070 | 7 | 563 | 0,149 | 1494,289 |
| 9259 | 23070A00700564 | OV | Olivar | Jaén | Pozo Alcón | 23070 | 7 | 564 | 0,586 | 5855,872 |
| 9260 | 23070A00700565 | OV | Olivar | Jaén | Pozo Alcón | 23070 | 7 | 565 | 1,561 | 15614,063 |
| 9261 | 23070A00700566 | OV | Olivar | Jaén | Pozo Alcón | 23070 | 7 | 566 | 0,976 | 9757,232 |
| 9262 | 23070A00700567 | OV | Olivar | Jaén | Pozo Alcón | 23070 | 7 | 567 | 1,223 | 12231,924 |
| 9263 | 23070A00700568 | OV | Olivar | Jaén | Pozo Alcón | 23070 | 7 | 568 | 0,679 | 6785,632 |
| 9264 | 23070A00700569 | OV | Olivar | Jaén | Pozo Alcón | 23070 | 7 | 569 | 0,07 | 697,925 |
| 9265 | 23070A00700570 | OV | Olivar | Jaén | Pozo Alcón | 23070 | 7 | 570 | 0,45 | 4499,39 |
| 9266 | 23070A00700571 | OV | Olivar | Jaén | Pozo Alcón | 23070 | 7 | 571 | 0,319 | 3187,556 |

| Nº | Ref. Catastral | CD Uso | Uso | Provincia | Municipio | Codigo INE | Polígono | Parcela | Area (ha) | Area ($m^2$) |
|---|---|---|---|---|---|---|---|---|---|---|
| 9267 | 23070A00700572 | OV | Olivar | Jaén | Pozo Alcón | 23070 | 7 | 572 | 3,821 | 38211,43 |
| 9268 | 23070A00700574 | OV | Olivar | Jaén | Pozo Alcón | 23070 | 7 | 574 | 2,088 | 20884,504 |
| 9269 | 23070A00700575 | OV | Olivar | Jaén | Pozo Alcón | 23070 | 7 | 575 | 0,494 | 4943,866 |
| 9270 | 23070A00700576 | OV | Olivar | Jaén | Pozo Alcón | 23070 | 7 | 576 | 0,437 | 4369,893 |
| 9271 | 23070A00700577 | OV | Olivar | Jaén | Pozo Alcón | 23070 | 7 | 577 | 0,532 | 5320,716 |
| 9272 | 23070A00700578 | OV | Olivar | Jaén | Pozo Alcón | 23070 | 7 | 578 | 0,381 | 3808,851 |
| 9273 | 23070A00700583 | OV | Olivar | Jaén | Pozo Alcón | 23070 | 7 | 583 | 1,255 | 12548,646 |
| 9274 | 23070A00700584 | OV | Olivar | Jaén | Pozo Alcón | 23070 | 7 | 584 | 0,293 | 2925,046 |
| 9275 | 23070A00700585 | OV | Olivar | Jaén | Pozo Alcón | 23070 | 7 | 585 | 2,434 | 24338,574 |
| 9276 | 23070A00700586 | OV | Olivar | Jaén | Pozo Alcón | 23070 | 7 | 586 | 0,798 | 7976,526 |
| 9277 | 23070A00700587 | OV | Olivar | Jaén | Pozo Alcón | 23070 | 7 | 587 | 1,924 | 19240,211 |
| 9278 | 23070A00700588 | OV | Olivar | Jaén | Pozo Alcón | 23070 | 7 | 588 | 0,449 | 4490,11 |
| 9279 | 23070A00700589 | OV | Olivar | Jaén | Pozo Alcón | 23070 | 7 | 589 | 0,319 | 3187,706 |
| 9280 | 23070A00700590 | OV | Olivar | Jaén | Pozo Alcón | 23070 | 7 | 590 | 1,026 | 10258,564 |
| 9281 | 23070A00700591 | OV | Olivar | Jaén | Pozo Alcón | 23070 | 7 | 591 | 0,326 | 3256,063 |
| 9282 | 23070A00700592 | OV | Olivar | Jaén | Pozo Alcón | 23070 | 7 | 592 | 0,396 | 3955,879 |
| 9283 | 23070A00700593 | OV | Olivar | Jaén | Pozo Alcón | 23070 | 7 | 593 | 0,528 | 5279,738 |
| 9284 | 23070A00700594 | OV | Olivar | Jaén | Pozo Alcón | 23070 | 7 | 594 | 0,282 | 2818,893 |
| 9285 | 23070A00700596 | OV | Olivar | Jaén | Pozo Alcón | 23070 | 7 | 596 | 0,138 | 1375,125 |
| 9286 | 23070A00700599 | OV | Olivar | Jaén | Pozo Alcón | 23070 | 7 | 599 | 1,264 | 12640,835 |
| 9287 | 23070A00700600 | OV | Olivar | Jaén | Pozo Alcón | 23070 | 7 | 600 | 0,35 | 3501,089 |
| 9288 | 23070A00700601 | OV | Olivar | Jaén | Pozo Alcón | 23070 | 7 | 601 | 1,236 | 12358,892 |
| 9289 | 23070A00700603 | OV | Olivar | Jaén | Pozo Alcón | 23070 | 7 | 603 | 1,13 | 11301,029 |
| 9290 | 23070A00700604 | OV | Olivar | Jaén | Pozo Alcón | 23070 | 7 | 604 | 0,946 | 9460,847 |
| 9291 | 23070A00700605 | OV | Olivar | Jaén | Pozo Alcón | 23070 | 7 | 605 | 0,592 | 5922,949 |
| 9292 | 23070A00700606 | OV | Olivar | Jaén | Pozo Alcón | 23070 | 7 | 606 | 0,65 | 6496,776 |
| 9293 | 23070A00700607 | OV | Olivar | Jaén | Pozo Alcón | 23070 | 7 | 607 | 1,082 | 10817,341 |
| 9294 | 23070A00700608 | OV | Olivar | Jaén | Pozo Alcón | 23070 | 7 | 608 | 0,495 | 4952,11 |
| 9295 | 23070A00700609 | OV | Olivar | Jaén | Pozo Alcón | 23070 | 7 | 609 | 0,513 | 5130,636 |
| 9296 | 23070A00700611 | OV | Olivar | Jaén | Pozo Alcón | 23070 | 7 | 611 | 0,425 | 4250,39 |
| 9297 | 23070A00700612 | FS | Frutal de cáscara | Jaén | Pozo Alcón | 23070 | 7 | 612 | 0,632 | 6324,425 |
| 9298 | 23070A00700615 | FS | Frutal de cáscara | Jaén | Pozo Alcón | 23070 | 7 | 615 | 1,785 | 17847,023 |
| 9299 | 23070A00700622 | OV | Olivar | Jaén | Pozo Alcón | 23070 | 7 | 622 | 1,038 | 10382,567 |
| 9300 | 23070A00700624 | OV | Olivar | Jaén | Pozo Alcón | 23070 | 7 | 624 | 0,326 | 3255,881 |
| 9301 | 23070A00700626 | OV | Olivar | Jaén | Pozo Alcón | 23070 | 7 | 626 | 0,629 | 6287,9 |
| 9302 | 23070A00700637 | OV | Olivar | Jaén | Pozo Alcón | 23070 | 7 | 637 | 1,798 | 17979,195 |
| 9303 | 23070A00700638 | OV | Olivar | Jaén | Pozo Alcón | 23070 | 7 | 638 | 0,497 | 4972,978 |
| 9304 | 23070A00700639 | FY | Frutal | Jaén | Pozo Alcón | 23070 | 7 | 639 | 0,098 | 976,882 |
| 9305 | 23070A00700639 | OV | Olivar | Jaén | Pozo Alcón | 23070 | 7 | 639 | 0,383 | 3825,344 |
| 9306 | 23070A00700640 | OV | Olivar | Jaén | Pozo Alcón | 23070 | 7 | 640 | 0,394 | 3939,663 |
| 9307 | 23070A00700648 | OV | Olivar | Jaén | Pozo Alcón | 23070 | 7 | 648 | 0,51 | 5099,24 |
| 9308 | 23070A00700649 | OV | Olivar | Jaén | Pozo Alcón | 23070 | 7 | 649 | 0,258 | 2584,043 |
| 9309 | 23070A00700650 | OV | Olivar | Jaén | Pozo Alcón | 23070 | 7 | 650 | 1,461 | 14608,997 |
| 9310 | 23070A00700653 | OV | Olivar | Jaén | Pozo Alcón | 23070 | 7 | 653 | 0,734 | 7339,88 |
| 9311 | 23070A00700655 | OV | Olivar | Jaén | Pozo Alcón | 23070 | 7 | 655 | 0,314 | 3143,932 |
| 9312 | 23070A00700656 | OV | Olivar | Jaén | Pozo Alcón | 23070 | 7 | 656 | 0,237 | 2370,269 |
| 9313 | 23070A00700656 | TA | Tierra arable | Jaén | Pozo Alcón | 23070 | 7 | 656 | 0,041 | 410,372 |
| 9314 | 23070A00700657 | OV | Olivar | Jaén | Pozo Alcón | 23070 | 7 | 657 | 0,505 | 5047,661 |
| 9315 | 23070A00700657 | TA | Tierra arable | Jaén | Pozo Alcón | 23070 | 7 | 657 | 0,086 | 860,755 |
| 9316 | 23070A00700658 | OV | Olivar | Jaén | Pozo Alcón | 23070 | 7 | 658 | 0,16 | 1601,613 |
| 9317 | 23070A00700658 | TA | Tierra arable | Jaén | Pozo Alcón | 23070 | 7 | 658 | 0,226 | 2256,795 |
| 9318 | 23070A00700659 | OV | Olivar | Jaén | Pozo Alcón | 23070 | 7 | 659 | 0,665 | 6649,903 |
| 9319 | 23070A00700660 | OV | Olivar | Jaén | Pozo Alcón | 23070 | 7 | 660 | 1,358 | 13577,424 |
| 9320 | 23070A00700661 | FS | Frutal de cáscara | Jaén | Pozo Alcón | 23070 | 7 | 661 | 2,709 | 27085,68 |
| 9321 | 23070A00700662 | OV | Olivar | Jaén | Pozo Alcón | 23070 | 7 | 662 | 0,45 | 4499,854 |
| 9322 | 23070A00700662 | TA | Tierra arable | Jaén | Pozo Alcón | 23070 | 7 | 662 | 0,019 | 190,033 |
| 9323 | 23070A00700663 | OV | Olivar | Jaén | Pozo Alcón | 23070 | 7 | 663 | 0,894 | 8938,202 |
| 9324 | 23070A00700664 | OV | Olivar | Jaén | Pozo Alcón | 23070 | 7 | 664 | 0,595 | 5947,441 |
| 9325 | 23070A00700665 | OV | Olivar | Jaén | Pozo Alcón | 23070 | 7 | 665 | 0,26 | 2603,425 |
| 9326 | 23070A00700666 | OV | Olivar | Jaén | Pozo Alcón | 23070 | 7 | 666 | 1,061 | 10612,483 |
| 9327 | 23070A00700667 | OV | Olivar | Jaén | Pozo Alcón | 23070 | 7 | 667 | 1,397 | 13972,732 |
| 9328 | 23070A00700668 | OV | Olivar | Jaén | Pozo Alcón | 23070 | 7 | 668 | 0,302 | 3017,12 |
| 9329 | 23070A00700669 | OV | Olivar | Jaén | Pozo Alcón | 23070 | 7 | 669 | 0,858 | 8577,981 |
| 9330 | 23070A00700670 | OV | Olivar | Jaén | Pozo Alcón | 23070 | 7 | 670 | 1,069 | 10687,815 |
| 9331 | 23070A00700671 | OV | Olivar | Jaén | Pozo Alcón | 23070 | 7 | 671 | 1,076 | 10759,343 |
| 9332 | 23070A00700672 | OV | Olivar | Jaén | Pozo Alcón | 23070 | 7 | 672 | 0,396 | 3964,745 |
| 9333 | 23070A00700673 | OV | Olivar | Jaén | Pozo Alcón | 23070 | 7 | 673 | 0,624 | 6236,742 |
| 9334 | 23070A00700674 | OV | Olivar | Jaén | Pozo Alcón | 23070 | 7 | 674 | 0,152 | 1521,683 |
| 9335 | 23070A00700675 | OV | Olivar | Jaén | Pozo Alcón | 23070 | 7 | 675 | 0,924 | 9237,275 |
| 9336 | 23070A00700676 | OV | Olivar | Jaén | Pozo Alcón | 23070 | 7 | 676 | 0,819 | 8189,114 |
| 9337 | 23070A00700677 | OV | Olivar | Jaén | Pozo Alcón | 23070 | 7 | 677 | 0,289 | 2885,096 |
| 9338 | 23070A00700678 | FY | Frutal | Jaén | Pozo Alcón | 23070 | 7 | 678 | 0,067 | 668,359 |
| 9339 | 23070A00700678 | OV | Olivar | Jaén | Pozo Alcón | 23070 | 7 | 678 | 0,575 | 5747,371 |
| 9340 | 23070A00700679 | FS | Frutal de cáscara | Jaén | Pozo Alcón | 23070 | 7 | 679 | 0,826 | 8261,074 |
| 9341 | 23070A00700680 | OV | Olivar | Jaén | Pozo Alcón | 23070 | 7 | 680 | 1,327 | 13274,183 |
| 9342 | 23070A00700681 | OV | Olivar | Jaén | Pozo Alcón | 23070 | 7 | 681 | 2,522 | 25222,427 |
| 9343 | 23070A00700682 | OV | Olivar | Jaén | Pozo Alcón | 23070 | 7 | 682 | 0,67 | 6703,311 |
| 9344 | 23070A00700683 | OV | Olivar | Jaén | Pozo Alcón | 23070 | 7 | 683 | 0,953 | 9527,982 |
| 9345 | 23070A00700684 | FS | Frutal de cáscara | Jaén | Pozo Alcón | 23070 | 7 | 684 | 0,999 | 9988,049 |
| 9346 | 23070A00700684 | OV | Olivar | Jaén | Pozo Alcón | 23070 | 7 | 684 | 0,286 | 2863,892 |
| 9347 | 23070A00700685 | OV | Olivar | Jaén | Pozo Alcón | 23070 | 7 | 685 | 1,54 | 15401,377 |
| 9348 | 23070A00700686 | OV | Olivar | Jaén | Pozo Alcón | 23070 | 7 | 686 | 1,15 | 11497,152 |

| Nº | Ref. Catastral | CD Uso | Uso | Provincia | Municipio | Codigo INE | Polígono | Parcela | Area (ha) | Area ($m^2$) |
|---|---|---|---|---|---|---|---|---|---|---|
| 9349 | 23070A00700687 | OV | Olivar | Jaén | Pozo Alcón | 23070 | 7 | 687 | 1,906 | 19057,1 |
| 9350 | 23070A00700688 | OV | Olivar | Jaén | Pozo Alcón | 23070 | 7 | 688 | 0,591 | 5910,179 |
| 9351 | 23070A00700689 | FY | Frutal | Jaén | Pozo Alcón | 23070 | 7 | 689 | 0,032 | 318,518 |
| 9352 | 23070A00700690 | OV | Olivar | Jaén | Pozo Alcón | 23070 | 7 | 690 | 0,687 | 6868,409 |
| 9353 | 23070A00700691 | OV | Olivar | Jaén | Pozo Alcón | 23070 | 7 | 691 | 0,194 | 1938,949 |
| 9354 | 23070A00700692 | OV | Olivar | Jaén | Pozo Alcón | 23070 | 7 | 692 | 0,15 | 1500,292 |
| 9355 | 23070A00700693 | OV | Olivar | Jaén | Pozo Alcón | 23070 | 7 | 693 | 0,324 | 3237,557 |
| 9356 | 23070A00700694 | OV | Olivar | Jaén | Pozo Alcón | 23070 | 7 | 694 | 0,332 | 3315,735 |
| 9357 | 23070A00700695 | OV | Olivar | Jaén | Pozo Alcón | 23070 | 7 | 695 | 0,314 | 3139,068 |
| 9358 | 23070A00700695 | TA | Tierra arable | Jaén | Pozo Alcón | 23070 | 7 | 695 | 0,207 | 2065,292 |
| 9359 | 23070A00700698 | OV | Olivar | Jaén | Pozo Alcón | 23070 | 7 | 698 | 1,758 | 17583,973 |
| 9360 | 23070A00700698 | TA | Tierra arable | Jaén | Pozo Alcón | 23070 | 7 | 698 | 0,126 | 1261,749 |
| 9361 | 23070A00700699 | OV | Olivar | Jaén | Pozo Alcón | 23070 | 7 | 699 | 0,878 | 8780,969 |
| 9362 | 23070A00700700 | OV | Olivar | Jaén | Pozo Alcón | 23070 | 7 | 700 | 1,408 | 14084,486 |
| 9363 | 23070A00700701 | OV | Olivar | Jaén | Pozo Alcón | 23070 | 7 | 701 | 0,238 | 2384,735 |
| 9364 | 23070A00700702 | OV | Olivar | Jaén | Pozo Alcón | 23070 | 7 | 702 | 0,202 | 2024,652 |
| 9365 | 23070A00700703 | OV | Olivar | Jaén | Pozo Alcón | 23070 | 7 | 703 | 0,367 | 3665,723 |
| 9366 | 23070A00700704 | OV | Olivar | Jaén | Pozo Alcón | 23070 | 7 | 704 | 0,036 | 361,198 |
| 9367 | 23070A00700705 | OV | Olivar | Jaén | Pozo Alcón | 23070 | 7 | 705 | 0,898 | 8976,992 |
| 9368 | 23070A00700706 | OV | Olivar | Jaén | Pozo Alcón | 23070 | 7 | 706 | 1,639 | 16391,053 |
| 9369 | 23070A00700708 | OV | Olivar | Jaén | Pozo Alcón | 23070 | 7 | 708 | 0,138 | 1377,357 |
| 9370 | 23070A00700709 | OV | Olivar | Jaén | Pozo Alcón | 23070 | 7 | 709 | 0,106 | 1056,411 |
| 9371 | 23070A00700710 | OV | Olivar | Jaén | Pozo Alcón | 23070 | 7 | 710 | 0,635 | 6354,04 |
| 9372 | 23070A00700712 | OV | Olivar | Jaén | Pozo Alcón | 23070 | 7 | 712 | 0,701 | 7011,221 |
| 9373 | 23070A00700713 | OV | Olivar | Jaén | Pozo Alcón | 23070 | 7 | 713 | 0,467 | 4674,609 |
| 9374 | 23070A00700714 | OV | Olivar | Jaén | Pozo Alcón | 23070 | 7 | 714 | 0,293 | 2927,764 |
| 9375 | 23070A00700715 | OV | Olivar | Jaén | Pozo Alcón | 23070 | 7 | 715 | 0,133 | 1334,045 |
| 9376 | 23070A00700716 | OV | Olivar | Jaén | Pozo Alcón | 23070 | 7 | 716 | 0,115 | 1150,55 |
| 9377 | 23070A00700717 | OV | Olivar | Jaén | Pozo Alcón | 23070 | 7 | 717 | 0,468 | 4679,375 |
| 9378 | 23070A00700718 | OV | Olivar | Jaén | Pozo Alcón | 23070 | 7 | 718 | 0,352 | 3523,639 |
| 9379 | 23070A00700719 | OV | Olivar | Jaén | Pozo Alcón | 23070 | 7 | 719 | 0,446 | 4458,23 |
| 9380 | 23070A00700720 | OV | Olivar | Jaén | Pozo Alcón | 23070 | 7 | 720 | 0,397 | 3965,416 |
| 9381 | 23070A00700722 | OV | Olivar | Jaén | Pozo Alcón | 23070 | 7 | 722 | 3,133 | 31327,926 |
| 9382 | 23070A00700732 | TA | Tierra arable | Jaén | Pozo Alcón | 23070 | 7 | 732 | 0,195 | 1951,953 |
| 9383 | 23070A00700733 | OV | Olivar | Jaén | Pozo Alcón | 23070 | 7 | 733 | 0,626 | 6261,516 |
| 9384 | 23070A00700734 | OV | Olivar | Jaén | Pozo Alcón | 23070 | 7 | 734 | 1,647 | 16471,685 |
| 9385 | 23070A00700735 | OV | Olivar | Jaén | Pozo Alcón | 23070 | 7 | 735 | 1,095 | 10951,005 |
| 9386 | 23070A00700737 | OV | Olivar | Jaén | Pozo Alcón | 23070 | 7 | 737 | 0,877 | 8765,521 |
| 9387 | 23070A00700738 | OV | Olivar | Jaén | Pozo Alcón | 23070 | 7 | 738 | 0,624 | 6240,865 |
| 9388 | 23070A00700739 | OV | Olivar | Jaén | Pozo Alcón | 23070 | 7 | 739 | 0,309 | 3085,031 |
| 9389 | 23070A00700740 | OV | Olivar | Jaén | Pozo Alcón | 23070 | 7 | 740 | 0,625 | 6245,915 |
| 9390 | 23070A00700741 | OV | Olivar | Jaén | Pozo Alcón | 23070 | 7 | 741 | 0,496 | 4960,683 |
| 9391 | 23070A00700742 | OV | Olivar | Jaén | Pozo Alcón | 23070 | 7 | 742 | 0,287 | 2873,369 |
| 9392 | 23070A00700743 | OV | Olivar | Jaén | Pozo Alcón | 23070 | 7 | 743 | 0,97 | 9704,667 |
| 9393 | 23070A00700744 | OV | Olivar | Jaén | Pozo Alcón | 23070 | 7 | 744 | 0,263 | 2631,569 |
| 9394 | 23070A00700745 | OV | Olivar | Jaén | Pozo Alcón | 23070 | 7 | 745 | 0,198 | 1980,71 |
| 9395 | 23070A00700745 | TA | Tierra arable | Jaén | Pozo Alcón | 23070 | 7 | 745 | 0,017 | 173,707 |
| 9396 | 23070A00700746 | OV | Olivar | Jaén | Pozo Alcón | 23070 | 7 | 746 | 1,011 | 10109,439 |
| 9397 | 23070A00700747 | OV | Olivar | Jaén | Pozo Alcón | 23070 | 7 | 747 | 0,708 | 7077,348 |
| 9398 | 23070A00700756 | OV | Olivar | Jaén | Pozo Alcón | 23070 | 7 | 756 | 0,41 | 4097,413 |
| 9399 | 23070A00700757 | OV | Olivar | Jaén | Pozo Alcón | 23070 | 7 | 757 | 0,383 | 3828,576 |
| 9400 | 23070A00700758 | OV | Olivar | Jaén | Pozo Alcón | 23070 | 7 | 758 | 0,06 | 601,431 |
| 9401 | 23070A00700761 | OV | Olivar | Jaén | Pozo Alcón | 23070 | 7 | 761 | 0,408 | 4075,047 |
| 9402 | 23070A00700764 | OV | Olivar | Jaén | Pozo Alcón | 23070 | 7 | 764 | 1,529 | 15292,659 |
| 9403 | 23070A00700767 | OV | Olivar | Jaén | Pozo Alcón | 23070 | 7 | 767 | 0,104 | 1042,606 |
| 9404 | 23070A00700769 | OV | Olivar | Jaén | Pozo Alcón | 23070 | 7 | 769 | 1,674 | 16740,634 |
| 9405 | 23070A00700770 | TA | Tierra arable | Jaén | Pozo Alcón | 23070 | 7 | 770 | 0,201 | 2012,465 |
| 9406 | 23070A00700771 | FY | Frutal | Jaén | Pozo Alcón | 23070 | 7 | 771 | 0,052 | 518,911 |
| 9407 | 23070A00700772 | OV | Olivar | Jaén | Pozo Alcón | 23070 | 7 | 772 | 0,078 | 780,167 |
| 9408 | 23070A00700773 | FY | Frutal | Jaén | Pozo Alcón | 23070 | 7 | 773 | 0,174 | 1742,733 |
| 9409 | 23070A00700774 | OV | Olivar | Jaén | Pozo Alcón | 23070 | 7 | 774 | 0,4 | 3999,818 |
| 9410 | 23070A00700775 | OV | Olivar | Jaén | Pozo Alcón | 23070 | 7 | 775 | 0,373 | 3734,943 |
| 9411 | 23070A00700776 | OV | Olivar | Jaén | Pozo Alcón | 23070 | 7 | 776 | 0,251 | 2507,159 |
| 9412 | 23070A00700777 | OV | Olivar | Jaén | Pozo Alcón | 23070 | 7 | 777 | 0,693 | 6931,329 |
| 9413 | 23070A00700778 | OV | Olivar | Jaén | Pozo Alcón | 23070 | 7 | 778 | 0,103 | 1026,631 |
| 9414 | 23070A00700779 | OV | Olivar | Jaén | Pozo Alcón | 23070 | 7 | 779 | 0,038 | 377,845 |
| 9415 | 23070A00700780 | OV | Olivar | Jaén | Pozo Alcón | 23070 | 7 | 780 | 0,055 | 552,635 |
| 9416 | 23070A00700781 | OV | Olivar | Jaén | Pozo Alcón | 23070 | 7 | 781 | 0,237 | 2365,088 |
| 9417 | 23070A00700783 | OV | Olivar | Jaén | Pozo Alcón | 23070 | 7 | 783 | 0,067 | 665,325 |
| 9418 | 23070A00700784 | OV | Olivar | Jaén | Pozo Alcón | 23070 | 7 | 784 | 0,502 | 5017,093 |
| 9419 | 23070A00700785 | OV | Olivar | Jaén | Pozo Alcón | 23070 | 7 | 785 | 0,81 | 8101,61 |
| 9420 | 23070A00700787 | OV | Olivar | Jaén | Pozo Alcón | 23070 | 7 | 787 | 0,021 | 214,531 |
| 9421 | 23070A00700790 | OV | Olivar | Jaén | Pozo Alcón | 23070 | 7 | 790 | 0,13 | 1303,421 |
| 9422 | 23070A00700791 | OV | Olivar | Jaén | Pozo Alcón | 23070 | 7 | 791 | 0,412 | 4122,895 |
| 9423 | 23070A00700792 | FY | Frutal | Jaén | Pozo Alcón | 23070 | 7 | 792 | 0,833 | 8325,618 |
| 9424 | 23070A00700793 | OV | Olivar | Jaén | Pozo Alcón | 23070 | 7 | 793 | 0,36 | 3600,155 |
| 9425 | 23070A00700794 | OV | Olivar | Jaén | Pozo Alcón | 23070 | 7 | 794 | 0,369 | 3693,069 |
| 9426 | 23070A00700797 | OV | Olivar | Jaén | Pozo Alcón | 23070 | 7 | 797 | 0,314 | 3141,223 |
| 9427 | 23070A00700798 | OV | Olivar | Jaén | Pozo Alcón | 23070 | 7 | 798 | 1,342 | 13415,031 |
| 9428 | 23070A00700799 | FY | Frutal | Jaén | Pozo Alcón | 23070 | 7 | 799 | 0,459 | 4586,668 |
| 9429 | 23070A00700800 | OV | Olivar | Jaén | Pozo Alcón | 23070 | 7 | 800 | 0,512 | 5115,481 |
| 9430 | 23070A00700801 | OV | Olivar | Jaén | Pozo Alcón | 23070 | 7 | 801 | 0,483 | 4825,209 |

| Nº | Ref. Catastral | CD Uso | Uso | Provincia | Municipio | Codigo INE | Polígono | Parcela | Area (ha) | Area ($m^2$) |
|---|---|---|---|---|---|---|---|---|---|---|
| 9431 | 23070A00700825 | OV | Olivar | Jaén | Pozo Alcón | 23070 | 7 | 825 | 0,603 | 6030,605 |
| 9432 | 23070A00700828 | OV | Olivar | Jaén | Pozo Alcón | 23070 | 7 | 828 | 0,363 | 3627,484 |
| 9433 | 23070A00700829 | OV | Olivar | Jaén | Pozo Alcón | 23070 | 7 | 829 | 0,178 | 1775,118 |
| 9434 | 23070A00700829 | TA | Tierra arable | Jaén | Pozo Alcón | 23070 | 7 | 829 | 0,111 | 1106,202 |
| 9435 | 23070A00700833 | OV | Olivar | Jaén | Pozo Alcón | 23070 | 7 | 833 | 0,255 | 2552,478 |
| 9436 | 23070A00700834 | OV | Olivar | Jaén | Pozo Alcón | 23070 | 7 | 834 | 0,982 | 9821,506 |
| 9437 | 23070A00700835 | OV | Olivar | Jaén | Pozo Alcón | 23070 | 7 | 835 | 0,26 | 2603,549 |
| 9438 | 23070A00700836 | OV | Olivar | Jaén | Pozo Alcón | 23070 | 7 | 836 | 0,752 | 7520,637 |
| 9439 | 23070A00700838 | OV | Olivar | Jaén | Pozo Alcón | 23070 | 7 | 838 | 0,532 | 5320,208 |
| 9440 | 23070A00700839 | OV | Olivar | Jaén | Pozo Alcón | 23070 | 7 | 839 | 0,513 | 5127,961 |
| 9441 | 23070A00700842 | OV | Olivar | Jaén | Pozo Alcón | 23070 | 7 | 842 | 0,629 | 6289,426 |
| 9442 | 23070A00700843 | OV | Olivar | Jaén | Pozo Alcón | 23070 | 7 | 843 | 0,258 | 2578,045 |
| 9443 | 23070A00700844 | OV | Olivar | Jaén | Pozo Alcón | 23070 | 7 | 844 | 1,508 | 15075,292 |
| 9444 | 23070A00700848 | OV | Olivar | Jaén | Pozo Alcón | 23070 | 7 | 848 | 0,317 | 3174,717 |
| 9445 | 23070A00700853 | OV | Olivar | Jaén | Pozo Alcón | 23070 | 7 | 853 | 0,172 | 1717,978 |
| 9446 | 23070A00700900 | FS | Frutal de cáscara | Jaén | Pozo Alcón | 23070 | 7 | 900 | 1,261 | 12609,111 |
| 9447 | 23070A00700903 | OV | Olivar | Jaén | Pozo Alcón | 23070 | 7 | 903 | 0,47 | 4698,442 |
| 9448 | 23070A00700905 | OV | Olivar | Jaén | Pozo Alcón | 23070 | 7 | 905 | 0,496 | 4964,181 |
| 9449 | 23070A00700907 | FS | Frutal de cáscara | Jaén | Pozo Alcón | 23070 | 7 | 907 | 1,182 | 11820,466 |
| 9450 | 23070A00700910 | OV | Olivar | Jaén | Pozo Alcón | 23070 | 7 | 910 | 0,581 | 5810,478 |
| 9451 | 23070A00700911 | FS | Frutal de cáscara | Jaén | Pozo Alcón | 23070 | 7 | 911 | 1,246 | 12462,191 |
| 9452 | 23070A00700912 | OV | Olivar | Jaén | Pozo Alcón | 23070 | 7 | 912 | 1,075 | 10746,781 |
| 9453 | 23070A00700914 | OV | Olivar | Jaén | Pozo Alcón | 23070 | 7 | 914 | 0,992 | 9918,776 |
| 9454 | 23070A00708517 | FS | Frutal de cáscara | Jaén | Pozo Alcón | 23070 | 7 | 8517 | 2,432 | 24315,495 |
| 9455 | 23070A00708674 | OV | Olivar | Jaén | Pozo Alcón | 23070 | 7 | 8674 | 0,534 | 5335,036 |
| 9456 | 23070A00708787 | OV | Olivar | Jaén | Pozo Alcón | 23070 | 7 | 8787 | 0,138 | 1379,528 |
| 9457 | 23070A00800001 | OV | Olivar | Jaén | Pozo Alcón | 23070 | 8 | 1 | 2,408 | 24082,597 |
| 9458 | 23070A00800002 | OV | Olivar | Jaén | Pozo Alcón | 23070 | 8 | 2 | 1,444 | 14440,077 |
| 9459 | 23070A00800003 | OV | Olivar | Jaén | Pozo Alcón | 23070 | 8 | 3 | 0,993 | 9933,569 |
| 9460 | 23070A00800008 | OV | Olivar | Jaén | Pozo Alcón | 23070 | 8 | 8 | 0,592 | 5915,922 |
| 9461 | 23070A00800009 | FY | Frutal | Jaén | Pozo Alcón | 23070 | 8 | 9 | 0,141 | 1414,885 |
| 9462 | 23070A00800009 | OV | Olivar | Jaén | Pozo Alcón | 23070 | 8 | 9 | 0,357 | 3572,941 |
| 9463 | 23070A00800011 | OV | Olivar | Jaén | Pozo Alcón | 23070 | 8 | 11 | 0,135 | 1351,174 |
| 9464 | 23070A00800012 | OV | Olivar | Jaén | Pozo Alcón | 23070 | 8 | 12 | 1,799 | 17991,052 |
| 9465 | 23070A00800013 | OV | Olivar | Jaén | Pozo Alcón | 23070 | 8 | 13 | 0,32 | 3195,907 |
| 9466 | 23070A00800014 | OV | Olivar | Jaén | Pozo Alcón | 23070 | 8 | 14 | 0,341 | 3406,078 |
| 9467 | 23070A00800015 | FY | Frutal | Jaén | Pozo Alcón | 23070 | 8 | 15 | 0,08 | 797,504 |
| 9468 | 23070A00800015 | OV | Olivar | Jaén | Pozo Alcón | 23070 | 8 | 15 | 0,538 | 5379,442 |
| 9469 | 23070A00800016 | OV | Olivar | Jaén | Pozo Alcón | 23070 | 8 | 16 | 0,484 | 4838,622 |
| 9470 | 23070A00800017 | OV | Olivar | Jaén | Pozo Alcón | 23070 | 8 | 17 | 0,838 | 8375,928 |
| 9471 | 23070A00800018 | OV | Olivar | Jaén | Pozo Alcón | 23070 | 8 | 18 | 1,063 | 10627,732 |
| 9472 | 23070A00800019 | FS | Frutal de cáscara | Jaén | Pozo Alcón | 23070 | 8 | 19 | 0,014 | 139,125 |
| 9473 | 23070A00800019 | OV | Olivar | Jaén | Pozo Alcón | 23070 | 8 | 19 | 0,604 | 6038,376 |
| 9474 | 23070A00800020 | OV | Olivar | Jaén | Pozo Alcón | 23070 | 8 | 20 | 1,168 | 11675,001 |
| 9475 | 23070A00800021 | OV | Olivar | Jaén | Pozo Alcón | 23070 | 8 | 21 | 1,047 | 10473,598 |
| 9476 | 23070A00800022 | OV | Olivar | Jaén | Pozo Alcón | 23070 | 8 | 22 | 1,318 | 13176,408 |
| 9477 | 23070A00800023 | FY | Frutal | Jaén | Pozo Alcón | 23070 | 8 | 23 | 0,192 | 1918,924 |
| 9478 | 23070A00800023 | OV | Olivar | Jaén | Pozo Alcón | 23070 | 8 | 23 | 4,261 | 42613,182 |
| 9479 | 23070A00800024 | OV | Olivar | Jaén | Pozo Alcón | 23070 | 8 | 24 | 1,375 | 13745,306 |
| 9480 | 23070A00800025 | OV | Olivar | Jaén | Pozo Alcón | 23070 | 8 | 25 | 1,354 | 13536,623 |
| 9481 | 23070A00800029 | OV | Olivar | Jaén | Pozo Alcón | 23070 | 8 | 29 | 0,743 | 7425,293 |
| 9482 | 23070A00800031 | OV | Olivar | Jaén | Pozo Alcón | 23070 | 8 | 31 | 1,002 | 10020,766 |
| 9483 | 23070A00800034 | OV | Olivar | Jaén | Pozo Alcón | 23070 | 8 | 34 | 0,014 | 136,111 |
| 9484 | 23070A00800034 | TA | Tierra arable | Jaén | Pozo Alcón | 23070 | 8 | 34 | 0,731 | 7313,478 |
| 9485 | 23070A00800035 | OV | Olivar | Jaén | Pozo Alcón | 23070 | 8 | 35 | 2,524 | 25241,456 |
| 9486 | 23070A00800036 | FY | Frutal | Jaén | Pozo Alcón | 23070 | 8 | 36 | 0,083 | 827,276 |
| 9487 | 23070A00800036 | OV | Olivar | Jaén | Pozo Alcón | 23070 | 8 | 36 | 0,385 | 3854,175 |
| 9488 | 23070A00800037 | OV | Olivar | Jaén | Pozo Alcón | 23070 | 8 | 37 | 0,533 | 5330,005 |
| 9489 | 23070A00800038 | OV | Olivar | Jaén | Pozo Alcón | 23070 | 8 | 38 | 0,625 | 6247,497 |
| 9490 | 23070A00800038 | TA | Tierra arable | Jaén | Pozo Alcón | 23070 | 8 | 38 | 0,216 | 2156,286 |
| 9491 | 23070A00800039 | OV | Olivar | Jaén | Pozo Alcón | 23070 | 8 | 39 | 0,493 | 4927,377 |
| 9492 | 23070A00800041 | FY | Frutal | Jaén | Pozo Alcón | 23070 | 8 | 41 | 0,131 | 1312,585 |
| 9493 | 23070A00800041 | OV | Olivar | Jaén | Pozo Alcón | 23070 | 8 | 41 | 0,1 | 1004,688 |
| 9494 | 23070A00800042 | FS | Frutal de cáscara | Jaén | Pozo Alcón | 23070 | 8 | 42 | 0,703 | 7025,717 |
| 9495 | 23070A00800043 | OV | Olivar | Jaén | Pozo Alcón | 23070 | 8 | 43 | 0,574 | 5742,884 |
| 9496 | 23070A00800044 | OV | Olivar | Jaén | Pozo Alcón | 23070 | 8 | 44 | 0,436 | 4356,915 |
| 9497 | 23070A00800044 | TA | Tierra arable | Jaén | Pozo Alcón | 23070 | 8 | 44 | 0,054 | 537,23 |
| 9498 | 23070A00800045 | OV | Olivar | Jaén | Pozo Alcón | 23070 | 8 | 45 | 1,185 | 11853,898 |
| 9499 | 23070A00800046 | OV | Olivar | Jaén | Pozo Alcón | 23070 | 8 | 46 | 0,675 | 6754,243 |
| 9500 | 23070A00800048 | OV | Olivar | Jaén | Pozo Alcón | 23070 | 8 | 48 | 0,71 | 7098,613 |
| 9501 | 23070A00800050 | FS | Frutal de cáscara | Jaén | Pozo Alcón | 23070 | 8 | 50 | 0,018 | 175,746 |
| 9502 | 23070A00800050 | OV | Olivar | Jaén | Pozo Alcón | 23070 | 8 | 50 | 0,75 | 7497,26 |
| 9503 | 23070A00800052 | FS | Frutal de cáscara | Jaén | Pozo Alcón | 23070 | 8 | 52 | 2,031 | 20309,76 |
| 9504 | 23070A00800053 | OV | Olivar | Jaén | Pozo Alcón | 23070 | 8 | 53 | 1,204 | 12042,157 |
| 9505 | 23070A00800054 | OV | Olivar | Jaén | Pozo Alcón | 23070 | 8 | 54 | 1,234 | 12338,221 |
| 9506 | 23070A00800056 | OV | Olivar | Jaén | Pozo Alcón | 23070 | 8 | 56 | 1,79 | 17901,154 |
| 9507 | 23070A00800057 | FS | Frutal de cáscara | Jaén | Pozo Alcón | 23070 | 8 | 57 | 1,563 | 15628,147 |
| 9508 | 23070A00800057 | OV | Olivar | Jaén | Pozo Alcón | 23070 | 8 | 57 | 0,045 | 447,229 |
| 9509 | 23070A00800058 | OV | Olivar | Jaén | Pozo Alcón | 23070 | 8 | 58 | 1,51 | 15099,405 |
| 9510 | 23070A00800059 | FS | Frutal de cáscara | Jaén | Pozo Alcón | 23070 | 8 | 59 | 1,493 | 14934,426 |
| 9511 | 23070A00800060 | OV | Olivar | Jaén | Pozo Alcón | 23070 | 8 | 60 | 2,515 | 25145,909 |
| 9512 | 23070A00800061 | FS | Frutal de cáscara | Jaén | Pozo Alcón | 23070 | 8 | 61 | 1,636 | 16362,856 |

| Nº | Ref. Catastral | CD Uso | Uso | Provincia | Municipio | Codigo INE | Polígono | Parcela | Area (ha) | Area ($m^2$) |
|---|---|---|---|---|---|---|---|---|---|---|
| 9513 | 23070A00800062 | FL | Frutal de cáscara-Olivar | Jaén | Pozo Alcón | 23070 | 8 | 62 | 1,478 | 14775,149 |
| 9514 | 23070A00800063 | FS | Frutal de cáscara | Jaén | Pozo Alcón | 23070 | 8 | 63 | 1,113 | 11133,425 |
| 9515 | 23070A00800063 | FY | Frutal | Jaén | Pozo Alcón | 23070 | 8 | 63 | 1,739 | 17386,496 |
| 9516 | 23070A00800063 | OV | Olivar | Jaén | Pozo Alcón | 23070 | 8 | 63 | 0,226 | 2261,551 |
| 9517 | 23070A00800064 | OV | Olivar | Jaén | Pozo Alcón | 23070 | 8 | 64 | 0,604 | 6040,365 |
| 9518 | 23070A00800066 | OV | Olivar | Jaén | Pozo Alcón | 23070 | 8 | 66 | 0,256 | 2555,535 |
| 9519 | 23070A00800067 | OV | Olivar | Jaén | Pozo Alcón | 23070 | 8 | 67 | 0,282 | 2817,661 |
| 9520 | 23070A00800068 | OV | Olivar | Jaén | Pozo Alcón | 23070 | 8 | 68 | 0,406 | 4064,926 |
| 9521 | 23070A00800069 | OV | Olivar | Jaén | Pozo Alcón | 23070 | 8 | 69 | 1,074 | 10744,764 |
| 9522 | 23070A00800070 | OV | Olivar | Jaén | Pozo Alcón | 23070 | 8 | 70 | 1,024 | 10242,429 |
| 9523 | 23070A00800071 | OV | Olivar | Jaén | Pozo Alcón | 23070 | 8 | 71 | 0,967 | 9668,537 |
| 9524 | 23070A00800072 | OV | Olivar | Jaén | Pozo Alcón | 23070 | 8 | 72 | 2,826 | 28264,981 |
| 9525 | 23070A00800073 | OV | Olivar | Jaén | Pozo Alcón | 23070 | 8 | 73 | 0,105 | 1047,581 |
| 9526 | 23070A00800074 | OV | Olivar | Jaén | Pozo Alcón | 23070 | 8 | 74 | 2,928 | 29276,369 |
| 9527 | 23070A00800075 | OV | Olivar | Jaén | Pozo Alcón | 23070 | 8 | 75 | 1,553 | 15530,094 |
| 9528 | 23070A00800076 | FS | Frutal de cáscara | Jaén | Pozo Alcón | 23070 | 8 | 76 | 0,787 | 7874,227 |
| 9529 | 23070A00800076 | OV | Olivar | Jaén | Pozo Alcón | 23070 | 8 | 76 | 0,27 | 2701,894 |
| 9530 | 23070A00800077 | OV | Olivar | Jaén | Pozo Alcón | 23070 | 8 | 77 | 1,097 | 10967,148 |
| 9531 | 23070A00800078 | OV | Olivar | Jaén | Pozo Alcón | 23070 | 8 | 78 | 1,401 | 14010,478 |
| 9532 | 23070A00800079 | OV | Olivar | Jaén | Pozo Alcón | 23070 | 8 | 79 | 1,337 | 13370,443 |
| 9533 | 23070A00800080 | OV | Olivar | Jaén | Pozo Alcón | 23070 | 8 | 80 | 0,732 | 7324,735 |
| 9534 | 23070A00800081 | OV | Olivar | Jaén | Pozo Alcón | 23070 | 8 | 81 | 1,125 | 11249,693 |
| 9535 | 23070A00800082 | OV | Olivar | Jaén | Pozo Alcón | 23070 | 8 | 82 | 1,165 | 11649,16 |
| 9536 | 23070A00800083 | OV | Olivar | Jaén | Pozo Alcón | 23070 | 8 | 83 | 0,558 | 5582,972 |
| 9537 | 23070A00800084 | OV | Olivar | Jaén | Pozo Alcón | 23070 | 8 | 84 | 2,065 | 20648,909 |
| 9538 | 23070A00800085 | OV | Olivar | Jaén | Pozo Alcón | 23070 | 8 | 85 | 0,655 | 6551,8 |
| 9539 | 23070A00800086 | TA | Tierra arable | Jaén | Pozo Alcón | 23070 | 8 | 86 | 0,738 | 7377,038 |
| 9540 | 23070A00800087 | TA | Tierra arable | Jaén | Pozo Alcón | 23070 | 8 | 87 | 0,608 | 6075,957 |
| 9541 | 23070A00800088 | TA | Tierra arable | Jaén | Pozo Alcón | 23070 | 8 | 88 | 0,65 | 6501,039 |
| 9542 | 23070A00800089 | TA | Tierra arable | Jaén | Pozo Alcón | 23070 | 8 | 89 | 1,166 | 11655,396 |
| 9543 | 23070A00800090 | OV | Olivar | Jaén | Pozo Alcón | 23070 | 8 | 90 | 0,852 | 8516,205 |
| 9544 | 23070A00800091 | OV | Olivar | Jaén | Pozo Alcón | 23070 | 8 | 91 | 0,457 | 4571,179 |
| 9545 | 23070A00800092 | OV | Olivar | Jaén | Pozo Alcón | 23070 | 8 | 92 | 0,491 | 4909,318 |
| 9546 | 23070A00800093 | FS | Frutal de cáscara | Jaén | Pozo Alcón | 23070 | 8 | 93 | 2,258 | 22580,903 |
| 9547 | 23070A00800094 | FY | Frutal | Jaén | Pozo Alcón | 23070 | 8 | 94 | 0,095 | 947,516 |
| 9548 | 23070A00800094 | OV | Olivar | Jaén | Pozo Alcón | 23070 | 8 | 94 | 0,523 | 5225,443 |
| 9549 | 23070A00800095 | FY | Frutal | Jaén | Pozo Alcón | 23070 | 8 | 95 | 0,03 | 298,848 |
| 9550 | 23070A00800095 | OV | Olivar | Jaén | Pozo Alcón | 23070 | 8 | 95 | 2,156 | 21561,267 |
| 9551 | 23070A00800097 | OV | Olivar | Jaén | Pozo Alcón | 23070 | 8 | 97 | 1,487 | 14872,307 |
| 9552 | 23070A00800098 | OV | Olivar | Jaén | Pozo Alcón | 23070 | 8 | 98 | 1,149 | 11487,735 |
| 9553 | 23070A00800099 | OV | Olivar | Jaén | Pozo Alcón | 23070 | 8 | 99 | 1,729 | 17287,803 |
| 9554 | 23070A00800100 | OV | Olivar | Jaén | Pozo Alcón | 23070 | 8 | 100 | 1,693 | 16930,528 |
| 9555 | 23070A00800101 | FS | Frutal de cáscara | Jaén | Pozo Alcón | 23070 | 8 | 101 | 0,122 | 1216,266 |
| 9556 | 23070A00800101 | OV | Olivar | Jaén | Pozo Alcón | 23070 | 8 | 101 | 1,097 | 10974,446 |
| 9557 | 23070A00800102 | OV | Olivar | Jaén | Pozo Alcón | 23070 | 8 | 102 | 1,402 | 14021,316 |
| 9558 | 23070A00800102 | TA | Tierra arable | Jaén | Pozo Alcón | 23070 | 8 | 102 | 0,775 | 7747,815 |
| 9559 | 23070A00800103 | OV | Olivar | Jaén | Pozo Alcón | 23070 | 8 | 103 | 0,299 | 2993,509 |
| 9560 | 23070A00800103 | TA | Tierra arable | Jaén | Pozo Alcón | 23070 | 8 | 103 | 0,143 | 1432,73 |
| 9561 | 23070A00800104 | FS | Frutal de cáscara | Jaén | Pozo Alcón | 23070 | 8 | 104 | 0,295 | 2950,192 |
| 9562 | 23070A00800104 | OV | Olivar | Jaén | Pozo Alcón | 23070 | 8 | 104 | 0,802 | 8017,717 |
| 9563 | 23070A00800105 | OV | Olivar | Jaén | Pozo Alcón | 23070 | 8 | 105 | 1,358 | 13575,641 |
| 9564 | 23070A00800106 | FY | Frutal | Jaén | Pozo Alcón | 23070 | 8 | 106 | 0,055 | 553,158 |
| 9565 | 23070A00800106 | OV | Olivar | Jaén | Pozo Alcón | 23070 | 8 | 106 | 1,527 | 15274,961 |
| 9566 | 23070A00800107 | FY | Frutal | Jaén | Pozo Alcón | 23070 | 8 | 107 | 0,008 | 78,708 |
| 9567 | 23070A00800107 | OV | Olivar | Jaén | Pozo Alcón | 23070 | 8 | 107 | 0,293 | 2930,755 |
| 9568 | 23070A00800108 | OV | Olivar | Jaén | Pozo Alcón | 23070 | 8 | 108 | 0,425 | 4254,205 |
| 9569 | 23070A00800109 | OV | Olivar | Jaén | Pozo Alcón | 23070 | 8 | 109 | 0,714 | 7144,948 |
| 9570 | 23070A00800110 | OV | Olivar | Jaén | Pozo Alcón | 23070 | 8 | 110 | 0,369 | 3688,206 |
| 9571 | 23070A00800111 | OV | Olivar | Jaén | Pozo Alcón | 23070 | 8 | 111 | 1,246 | 12457,34 |
| 9572 | 23070A00800112 | OV | Olivar | Jaén | Pozo Alcón | 23070 | 8 | 112 | 0,96 | 9601,469 |
| 9573 | 23070A00800114 | OV | Olivar | Jaén | Pozo Alcón | 23070 | 8 | 114 | 0,831 | 8310,518 |
| 9574 | 23070A00800115 | OV | Olivar | Jaén | Pozo Alcón | 23070 | 8 | 115 | 0,023 | 228,304 |
| 9575 | 23070A00800115 | TA | Tierra arable | Jaén | Pozo Alcón | 23070 | 8 | 115 | 6,613 | 66134,825 |
| 9576 | 23070A00800116 | FY | Frutal | Jaén | Pozo Alcón | 23070 | 8 | 116 | 0,221 | 2208,521 |
| 9577 | 23070A00800116 | OV | Olivar | Jaén | Pozo Alcón | 23070 | 8 | 116 | 0,484 | 4838,762 |
| 9578 | 23070A00800117 | OV | Olivar | Jaén | Pozo Alcón | 23070 | 8 | 117 | 0,799 | 7993,255 |
| 9579 | 23070A00800118 | FS | Frutal de cáscara | Jaén | Pozo Alcón | 23070 | 8 | 118 | 0,699 | 6990,973 |
| 9580 | 23070A00800118 | OV | Olivar | Jaén | Pozo Alcón | 23070 | 8 | 118 | 0,589 | 5890,315 |
| 9581 | 23070A00800120 | OV | Olivar | Jaén | Pozo Alcón | 23070 | 8 | 120 | 2,013 | 20128,01 |
| 9582 | 23070A00800121 | OV | Olivar | Jaén | Pozo Alcón | 23070 | 8 | 121 | 1,952 | 19522,213 |
| 9583 | 23070A00800121 | TA | Tierra arable | Jaén | Pozo Alcón | 23070 | 8 | 121 | 0,171 | 1712,296 |
| 9584 | 23070A00800122 | OV | Olivar | Jaén | Pozo Alcón | 23070 | 8 | 122 | 1,992 | 19920,64 |
| 9585 | 23070A00800123 | OV | Olivar | Jaén | Pozo Alcón | 23070 | 8 | 123 | 0,538 | 5378,618 |
| 9586 | 23070A00800124 | OV | Olivar | Jaén | Pozo Alcón | 23070 | 8 | 124 | 0,451 | 4509,143 |
| 9587 | 23070A00800125 | OV | Olivar | Jaén | Pozo Alcón | 23070 | 8 | 125 | 0,22 | 2195,862 |
| 9588 | 23070A00800126 | OV | Olivar | Jaén | Pozo Alcón | 23070 | 8 | 126 | 0,449 | 4491,715 |
| 9589 | 23070A00800127 | FS | Frutal de cáscara | Jaén | Pozo Alcón | 23070 | 8 | 127 | 0,229 | 2288,572 |
| 9590 | 23070A00800127 | OV | Olivar | Jaén | Pozo Alcón | 23070 | 8 | 127 | 1,048 | 10478,743 |
| 9591 | 23070A00800128 | OV | Olivar | Jaén | Pozo Alcón | 23070 | 8 | 128 | 0,224 | 2240,684 |
| 9592 | 23070A00800128 | TA | Tierra arable | Jaén | Pozo Alcón | 23070 | 8 | 128 | 0,118 | 1179,432 |
| 9593 | 23070A00800129 | OV | Olivar | Jaén | Pozo Alcón | 23070 | 8 | 129 | 0,288 | 2879,324 |
| 9594 | 23070A00800130 | OV | Olivar | Jaén | Pozo Alcón | 23070 | 8 | 130 | 0,764 | 7636,245 |

| Nº | Ref. Catastral | CD Uso | Uso | Provincia | Municipio | Codigo INE | Polígono | Parcela | Area (ha) | Area ($m^2$) |
|---|---|---|---|---|---|---|---|---|---|---|
| 9595 | 23070A00800131 | OV | Olivar | Jaén | Pozo Alcón | 23070 | 8 | 131 | 1,283 | 12829,372 |
| 9596 | 23070A00800132 | OV | Olivar | Jaén | Pozo Alcón | 23070 | 8 | 132 | 1,244 | 12443,781 |
| 9597 | 23070A00800133 | OV | Olivar | Jaén | Pozo Alcón | 23070 | 8 | 133 | 1,899 | 18988,696 |
| 9598 | 23070A00800134 | OV | Olivar | Jaén | Pozo Alcón | 23070 | 8 | 134 | 1,608 | 16077,561 |
| 9599 | 23070A00800135 | FS | Frutal de cáscara | Jaén | Pozo Alcón | 23070 | 8 | 135 | 1,153 | 11525,541 |
| 9600 | 23070A00800136 | FS | Frutal de cáscara | Jaén | Pozo Alcón | 23070 | 8 | 136 | 2,364 | 23641,225 |
| 9601 | 23070A00800137 | OV | Olivar | Jaén | Pozo Alcón | 23070 | 8 | 137 | 1,676 | 16758,769 |
| 9602 | 23070A00800137 | TA | Tierra arable | Jaén | Pozo Alcón | 23070 | 8 | 137 | 0,081 | 812,905 |
| 9603 | 23070A00800138 | OV | Olivar | Jaén | Pozo Alcón | 23070 | 8 | 138 | 1,559 | 15593,973 |
| 9604 | 23070A00800139 | OV | Olivar | Jaén | Pozo Alcón | 23070 | 8 | 139 | 1,359 | 13586,208 |
| 9605 | 23070A00800140 | OV | Olivar | Jaén | Pozo Alcón | 23070 | 8 | 140 | 2,248 | 22475,06 |
| 9606 | 23070A00800141 | OV | Olivar | Jaén | Pozo Alcón | 23070 | 8 | 141 | 0,218 | 2181,065 |
| 9607 | 23070A00800142 | FY | Frutal | Jaén | Pozo Alcón | 23070 | 8 | 142 | 0,13 | 1295,708 |
| 9608 | 23070A00800145 | OV | Olivar | Jaén | Pozo Alcón | 23070 | 8 | 145 | 2,272 | 22719,193 |
| 9609 | 23070A00800146 | FY | Frutal | Jaén | Pozo Alcón | 23070 | 8 | 146 | 1,402 | 14018,702 |
| 9610 | 23070A00800147 | OV | Olivar | Jaén | Pozo Alcón | 23070 | 8 | 147 | 2,106 | 21063,535 |
| 9611 | 23070A00800147 | TA | Tierra arable | Jaén | Pozo Alcón | 23070 | 8 | 147 | 0,084 | 844,916 |
| 9612 | 23070A00800152 | FY | Frutal | Jaén | Pozo Alcón | 23070 | 8 | 152 | 0,03 | 302,619 |
| 9613 | 23070A00800152 | OV | Olivar | Jaén | Pozo Alcón | 23070 | 8 | 152 | 0,811 | 8107,583 |
| 9614 | 23070A00800153 | OV | Olivar | Jaén | Pozo Alcón | 23070 | 8 | 153 | 0,65 | 6499,531 |
| 9615 | 23070A00800154 | OV | Olivar | Jaén | Pozo Alcón | 23070 | 8 | 154 | 0,705 | 7048,902 |
| 9616 | 23070A00800155 | OV | Olivar | Jaén | Pozo Alcón | 23070 | 8 | 155 | 2,792 | 27917,185 |
| 9617 | 23070A00800156 | OV | Olivar | Jaén | Pozo Alcón | 23070 | 8 | 156 | 1,979 | 19786,882 |
| 9618 | 23070A00800157 | OV | Olivar | Jaén | Pozo Alcón | 23070 | 8 | 157 | 1,657 | 16572,947 |
| 9619 | 23070A00800158 | OV | Olivar | Jaén | Pozo Alcón | 23070 | 8 | 158 | 0,352 | 3517,629 |
| 9620 | 23070A00800158 | TA | Tierra arable | Jaén | Pozo Alcón | 23070 | 8 | 158 | 0,546 | 5458,964 |
| 9621 | 23070A00800159 | OV | Olivar | Jaén | Pozo Alcón | 23070 | 8 | 159 | 2,01 | 20096,433 |
| 9622 | 23070A00800159 | TA | Tierra arable | Jaén | Pozo Alcón | 23070 | 8 | 159 | 0,829 | 8294,811 |
| 9623 | 23070A00800160 | OV | Olivar | Jaén | Pozo Alcón | 23070 | 8 | 160 | 1,325 | 13253,333 |
| 9624 | 23070A00800161 | OV | Olivar | Jaén | Pozo Alcón | 23070 | 8 | 161 | 1,145 | 11451,889 |
| 9625 | 23070A00800162 | OV | Olivar | Jaén | Pozo Alcón | 23070 | 8 | 162 | 2,227 | 22265,733 |
| 9626 | 23070A00800163 | OV | Olivar | Jaén | Pozo Alcón | 23070 | 8 | 163 | 2,074 | 20738,812 |
| 9627 | 23070A00800164 | OV | Olivar | Jaén | Pozo Alcón | 23070 | 8 | 164 | 1,504 | 15036,128 |
| 9628 | 23070A00800165 | OV | Olivar | Jaén | Pozo Alcón | 23070 | 8 | 165 | 1,352 | 13518,705 |
| 9629 | 23070A00800166 | OV | Olivar | Jaén | Pozo Alcón | 23070 | 8 | 166 | 1,344 | 13442,472 |
| 9630 | 23070A00800167 | OV | Olivar | Jaén | Pozo Alcón | 23070 | 8 | 167 | 1,083 | 10825,735 |
| 9631 | 23070A00800168 | OV | Olivar | Jaén | Pozo Alcón | 23070 | 8 | 168 | 1,509 | 15086,597 |
| 9632 | 23070A00800169 | OV | Olivar | Jaén | Pozo Alcón | 23070 | 8 | 169 | 0,926 | 9259,581 |
| 9633 | 23070A00800170 | FS | Frutal de cáscara | Jaén | Pozo Alcón | 23070 | 8 | 170 | 1,147 | 11467,161 |
| 9634 | 23070A00800171 | OV | Olivar | Jaén | Pozo Alcón | 23070 | 8 | 171 | 1,29 | 12899,718 |
| 9635 | 23070A00800172 | FS | Frutal de cáscara | Jaén | Pozo Alcón | 23070 | 8 | 172 | 0,137 | 1369,241 |
| 9636 | 23070A00800172 | OV | Olivar | Jaén | Pozo Alcón | 23070 | 8 | 172 | 1,226 | 12255,932 |
| 9637 | 23070A00800173 | OV | Olivar | Jaén | Pozo Alcón | 23070 | 8 | 173 | 0,68 | 6801,136 |
| 9638 | 23070A00800174 | OV | Olivar | Jaén | Pozo Alcón | 23070 | 8 | 174 | 0,768 | 7675,48 |
| 9639 | 23070A00800185 | OV | Olivar | Jaén | Pozo Alcón | 23070 | 8 | 185 | 1,273 | 12732,286 |
| 9640 | 23070A00800186 | OV | Olivar | Jaén | Pozo Alcón | 23070 | 8 | 186 | 0,415 | 4151,404 |
| 9641 | 23070A00800187 | OV | Olivar | Jaén | Pozo Alcón | 23070 | 8 | 187 | 1,441 | 14413,669 |
| 9642 | 23070A00800188 | OV | Olivar | Jaén | Pozo Alcón | 23070 | 8 | 188 | 1,834 | 18338,83 |
| 9643 | 23070A00800189 | OV | Olivar | Jaén | Pozo Alcón | 23070 | 8 | 189 | 2,09 | 20895,895 |
| 9644 | 23070A00800190 | OV | Olivar | Jaén | Pozo Alcón | 23070 | 8 | 190 | 1,051 | 10513,556 |
| 9645 | 23070A00800190 | TA | Tierra arable | Jaén | Pozo Alcón | 23070 | 8 | 190 | 0,059 | 588,945 |
| 9646 | 23070A00800191 | OV | Olivar | Jaén | Pozo Alcón | 23070 | 8 | 191 | 0,364 | 3638,553 |
| 9647 | 23070A00800191 | TA | Tierra arable | Jaén | Pozo Alcón | 23070 | 8 | 191 | 0,092 | 922,315 |
| 9648 | 23070A00800192 | TA | Tierra arable | Jaén | Pozo Alcón | 23070 | 8 | 192 | 0,817 | 8173,47 |
| 9649 | 23070A00800193 | OV | Olivar | Jaén | Pozo Alcón | 23070 | 8 | 193 | 0,195 | 1947,663 |
| 9650 | 23070A00800193 | TA | Tierra arable | Jaén | Pozo Alcón | 23070 | 8 | 193 | 0,623 | 6226,398 |
| 9651 | 23070A00800194 | OV | Olivar | Jaén | Pozo Alcón | 23070 | 8 | 194 | 0,863 | 8628,04 |
| 9652 | 23070A00800194 | TA | Tierra arable | Jaén | Pozo Alcón | 23070 | 8 | 194 | 0,026 | 255,308 |
| 9653 | 23070A00800195 | OV | Olivar | Jaén | Pozo Alcón | 23070 | 8 | 195 | 0,164 | 1640,438 |
| 9654 | 23070A00800195 | TA | Tierra arable | Jaén | Pozo Alcón | 23070 | 8 | 195 | 0,185 | 1849,79 |
| 9655 | 23070A00800196 | OV | Olivar | Jaén | Pozo Alcón | 23070 | 8 | 196 | 0,744 | 7436,484 |
| 9656 | 23070A00800197 | OV | Olivar | Jaén | Pozo Alcón | 23070 | 8 | 197 | 2,069 | 20693,543 |
| 9657 | 23070A00800198 | OV | Olivar | Jaén | Pozo Alcón | 23070 | 8 | 198 | 0,243 | 2425,067 |
| 9658 | 23070A00800198 | TA | Tierra arable | Jaén | Pozo Alcón | 23070 | 8 | 198 | 0,043 | 431,269 |
| 9659 | 23070A00800199 | OV | Olivar | Jaén | Pozo Alcón | 23070 | 8 | 199 | 0,409 | 4092,835 |
| 9660 | 23070A00800200 | OV | Olivar | Jaén | Pozo Alcón | 23070 | 8 | 200 | 0,889 | 8891,078 |
| 9661 | 23070A00800200 | TA | Tierra arable | Jaén | Pozo Alcón | 23070 | 8 | 200 | 0,047 | 473,783 |
| 9662 | 23070A00800201 | OV | Olivar | Jaén | Pozo Alcón | 23070 | 8 | 201 | 1,137 | 11370,231 |
| 9663 | 23070A00800202 | OV | Olivar | Jaén | Pozo Alcón | 23070 | 8 | 202 | 0,497 | 4973,79 |
| 9664 | 23070A00800203 | OV | Olivar | Jaén | Pozo Alcón | 23070 | 8 | 203 | 0,532 | 5317,63 |
| 9665 | 23070A00800204 | OV | Olivar | Jaén | Pozo Alcón | 23070 | 8 | 204 | 0,257 | 2571,133 |
| 9666 | 23070A00800204 | TA | Tierra arable | Jaén | Pozo Alcón | 23070 | 8 | 204 | 0,193 | 1933,245 |
| 9667 | 23070A00800205 | TA | Tierra arable | Jaén | Pozo Alcón | 23070 | 8 | 205 | 0,068 | 682,587 |
| 9668 | 23070A00800206 | TA | Tierra arable | Jaén | Pozo Alcón | 23070 | 8 | 206 | 0,082 | 823,113 |
| 9669 | 23070A00800207 | TA | Tierra arable | Jaén | Pozo Alcón | 23070 | 8 | 207 | 0,058 | 583,964 |
| 9670 | 23070A00800208 | OV | Olivar | Jaén | Pozo Alcón | 23070 | 8 | 208 | 1,049 | 10486,697 |
| 9671 | 23070A00800211 | OV | Olivar | Jaén | Pozo Alcón | 23070 | 8 | 211 | 0,689 | 6892,683 |
| 9672 | 23070A00800215 | OV | Olivar | Jaén | Pozo Alcón | 23070 | 8 | 215 | 1,112 | 11120,624 |
| 9673 | 23070A00800218 | OV | Olivar | Jaén | Pozo Alcón | 23070 | 8 | 218 | 0,725 | 7250,368 |
| 9674 | 23070A00800219 | FY | Frutal | Jaén | Pozo Alcón | 23070 | 8 | 219 | 0,083 | 834,846 |
| 9675 | 23070A00800219 | OV | Olivar | Jaén | Pozo Alcón | 23070 | 8 | 219 | 0,614 | 6137,082 |
| 9676 | 23070A00800220 | OV | Olivar | Jaén | Pozo Alcón | 23070 | 8 | 220 | 0,446 | 4456,452 |

| Nº | Ref. Catastral | CD Uso | Uso | Provincia | Municipio | Codigo INE | Polígono | Parcela | Area (ha) | Area ($m^2$) |
|---|---|---|---|---|---|---|---|---|---|---|
| 9677 | 23070A00800224 | OV | Olivar | Jaén | Pozo Alcón | 23070 | 8 | 224 | 0,61 | 6104,22 |
| 9678 | 23070A00800226 | OV | Olivar | Jaén | Pozo Alcón | 23070 | 8 | 226 | 0,83 | 8299,839 |
| 9679 | 23070A00800227 | OV | Olivar | Jaén | Pozo Alcón | 23070 | 8 | 227 | 0,34 | 3396,878 |
| 9680 | 23070A00800228 | OV | Olivar | Jaén | Pozo Alcón | 23070 | 8 | 228 | 0,204 | 2044,332 |
| 9681 | 23070A00800229 | FS | Frutal de cáscara | Jaén | Pozo Alcón | 23070 | 8 | 229 | 0,759 | 7592,429 |
| 9682 | 23070A00800229 | OV | Olivar | Jaén | Pozo Alcón | 23070 | 8 | 229 | 3,003 | 30030,439 |
| 9683 | 23070A00800230 | OV | Olivar | Jaén | Pozo Alcón | 23070 | 8 | 230 | 0,315 | 3154,45 |
| 9684 | 23070A00800231 | OV | Olivar | Jaén | Pozo Alcón | 23070 | 8 | 231 | 0,188 | 1883,893 |
| 9685 | 23070A00800232 | OV | Olivar | Jaén | Pozo Alcón | 23070 | 8 | 232 | 2,161 | 21610,664 |
| 9686 | 23070A00800233 | OV | Olivar | Jaén | Pozo Alcón | 23070 | 8 | 233 | 1,081 | 10807,377 |
| 9687 | 23070A00800235 | FS | Frutal de cáscara | Jaén | Pozo Alcón | 23070 | 8 | 235 | 0,191 | 1912,149 |
| 9688 | 23070A00800235 | OV | Olivar | Jaén | Pozo Alcón | 23070 | 8 | 235 | 1,636 | 16358,852 |
| 9689 | 23070A00800235 | TA | Tierra arable | Jaén | Pozo Alcón | 23070 | 8 | 235 | 0,048 | 484,317 |
| 9690 | 23070A00800237 | OV | Olivar | Jaén | Pozo Alcón | 23070 | 8 | 237 | 1,792 | 17915,2 |
| 9691 | 23070A00800238 | OV | Olivar | Jaén | Pozo Alcón | 23070 | 8 | 238 | 0,796 | 7955,38 |
| 9692 | 23070A00800239 | OV | Olivar | Jaén | Pozo Alcón | 23070 | 8 | 239 | 0,322 | 3221,171 |
| 9693 | 23070A00800240 | OV | Olivar | Jaén | Pozo Alcón | 23070 | 8 | 240 | 0,317 | 3169,114 |
| 9694 | 23070A00800241 | OV | Olivar | Jaén | Pozo Alcón | 23070 | 8 | 241 | 0,176 | 1758,567 |
| 9695 | 23070A00800241 | TA | Tierra arable | Jaén | Pozo Alcón | 23070 | 8 | 241 | 0,021 | 208,205 |
| 9696 | 23070A00800242 | OV | Olivar | Jaén | Pozo Alcón | 23070 | 8 | 242 | 0,269 | 2694,414 |
| 9697 | 23070A00800243 | OV | Olivar | Jaén | Pozo Alcón | 23070 | 8 | 243 | 0,549 | 5494,344 |
| 9698 | 23070A00800244 | OV | Olivar | Jaén | Pozo Alcón | 23070 | 8 | 244 | 0,225 | 2246,583 |
| 9699 | 23070A00800245 | OV | Olivar | Jaén | Pozo Alcón | 23070 | 8 | 245 | 0,103 | 1031,953 |
| 9700 | 23070A00800246 | OV | Olivar | Jaén | Pozo Alcón | 23070 | 8 | 246 | 0,237 | 2366,997 |
| 9701 | 23070A00800247 | OV | Olivar | Jaén | Pozo Alcón | 23070 | 8 | 247 | 0,45 | 4497,11 |
| 9702 | 23070A00800248 | OV | Olivar | Jaén | Pozo Alcón | 23070 | 8 | 248 | 0,3 | 3002,286 |
| 9703 | 23070A00800249 | OV | Olivar | Jaén | Pozo Alcón | 23070 | 8 | 249 | 0,229 | 2291,613 |
| 9704 | 23070A00800250 | OV | Olivar | Jaén | Pozo Alcón | 23070 | 8 | 250 | 0,442 | 4424,682 |
| 9705 | 23070A00800251 | OV | Olivar | Jaén | Pozo Alcón | 23070 | 8 | 251 | 0,266 | 2662,154 |
| 9706 | 23070A00800253 | OV | Olivar | Jaén | Pozo Alcón | 23070 | 8 | 253 | 5,463 | 54626,83 |
| 9707 | 23070A00800254 | OV | Olivar | Jaén | Pozo Alcón | 23070 | 8 | 254 | 3,338 | 33375,133 |
| 9708 | 23070A00800255 | OV | Olivar | Jaén | Pozo Alcón | 23070 | 8 | 255 | 2,713 | 27131,95 |
| 9709 | 23070A00800256 | OV | Olivar | Jaén | Pozo Alcón | 23070 | 8 | 256 | 5,657 | 56565,207 |
| 9710 | 23070A00800257 | OV | Olivar | Jaén | Pozo Alcón | 23070 | 8 | 257 | 1,565 | 15652,857 |
| 9711 | 23070A00800258 | OV | Olivar | Jaén | Pozo Alcón | 23070 | 8 | 258 | 2,11 | 21102,975 |
| 9712 | 23070A00800259 | OV | Olivar | Jaén | Pozo Alcón | 23070 | 8 | 259 | 1,439 | 14385,377 |
| 9713 | 23070A00800260 | OV | Olivar | Jaén | Pozo Alcón | 23070 | 8 | 260 | 3,464 | 34638,566 |
| 9714 | 23070A00800261 | FY | Frutal | Jaén | Pozo Alcón | 23070 | 8 | 261 | 0,321 | 3213,081 |
| 9715 | 23070A00800261 | OV | Olivar | Jaén | Pozo Alcón | 23070 | 8 | 261 | 0,46 | 4600,063 |
| 9716 | 23070A00800263 | OV | Olivar | Jaén | Pozo Alcón | 23070 | 8 | 263 | 1,391 | 13910,841 |
| 9717 | 23070A00800264 | OV | Olivar | Jaén | Pozo Alcón | 23070 | 8 | 264 | 1,349 | 13494,065 |
| 9718 | 23070A00800266 | OV | Olivar | Jaén | Pozo Alcón | 23070 | 8 | 266 | 1,456 | 14561,135 |
| 9719 | 23070A00800267 | OV | Olivar | Jaén | Pozo Alcón | 23070 | 8 | 267 | 1,944 | 19444,109 |
| 9720 | 23070A00800268 | OV | Olivar | Jaén | Pozo Alcón | 23070 | 8 | 268 | 0,456 | 4561,973 |
| 9721 | 23070A00800269 | OV | Olivar | Jaén | Pozo Alcón | 23070 | 8 | 269 | 0,148 | 1481,438 |
| 9722 | 23070A00800269 | TA | Tierra arable | Jaén | Pozo Alcón | 23070 | 8 | 269 | 0,126 | 1256,631 |
| 9723 | 23070A00800270 | OV | Olivar | Jaén | Pozo Alcón | 23070 | 8 | 270 | 0,446 | 4461,346 |
| 9724 | 23070A00800271 | OV | Olivar | Jaén | Pozo Alcón | 23070 | 8 | 271 | 0,551 | 5505,634 |
| 9725 | 23070A00800272 | OV | Olivar | Jaén | Pozo Alcón | 23070 | 8 | 272 | 1,859 | 18593,887 |
| 9726 | 23070A00800273 | OV | Olivar | Jaén | Pozo Alcón | 23070 | 8 | 273 | 1,509 | 15086,367 |
| 9727 | 23070A00800275 | OV | Olivar | Jaén | Pozo Alcón | 23070 | 8 | 275 | 1,168 | 11675,378 |
| 9728 | 23070A00800276 | FS | Frutal de cáscara | Jaén | Pozo Alcón | 23070 | 8 | 276 | 0,498 | 4975,908 |
| 9729 | 23070A00800277 | OV | Olivar | Jaén | Pozo Alcón | 23070 | 8 | 277 | 1,228 | 12276,498 |
| 9730 | 23070A00800278 | FY | Frutal | Jaén | Pozo Alcón | 23070 | 8 | 278 | 0,477 | 4774,59 |
| 9731 | 23070A00800278 | OV | Olivar | Jaén | Pozo Alcón | 23070 | 8 | 278 | 0,343 | 3427,074 |
| 9732 | 23070A00800279 | FY | Frutal | Jaén | Pozo Alcón | 23070 | 8 | 279 | 0,453 | 4525,042 |
| 9733 | 23070A00800279 | OV | Olivar | Jaén | Pozo Alcón | 23070 | 8 | 279 | 0,372 | 3720,208 |
| 9734 | 23070A00800280 | FY | Frutal | Jaén | Pozo Alcón | 23070 | 8 | 280 | 0,314 | 3137,761 |
| 9735 | 23070A00800281 | FY | Frutal | Jaén | Pozo Alcón | 23070 | 8 | 281 | 0,406 | 4055,43 |
| 9736 | 23070A00800282 | OV | Olivar | Jaén | Pozo Alcón | 23070 | 8 | 282 | 0,429 | 4285,852 |
| 9737 | 23070A00800283 | OV | Olivar | Jaén | Pozo Alcón | 23070 | 8 | 283 | 0,489 | 4888,636 |
| 9738 | 23070A00800284 | OV | Olivar | Jaén | Pozo Alcón | 23070 | 8 | 284 | 0,583 | 5829,608 |
| 9739 | 23070A00800285 | OV | Olivar | Jaén | Pozo Alcón | 23070 | 8 | 285 | 0,45 | 4496,335 |
| 9740 | 23070A00800286 | OV | Olivar | Jaén | Pozo Alcón | 23070 | 8 | 286 | 1,642 | 16415,855 |
| 9741 | 23070A00800287 | OV | Olivar | Jaén | Pozo Alcón | 23070 | 8 | 287 | 0,254 | 2541,788 |
| 9742 | 23070A00800287 | FS | Frutal de cáscara | Jaén | Pozo Alcón | 23070 | 8 | 287 | 0,031 | 306,572 |
| 9743 | 23070A00800288 | FY | Frutal | Jaén | Pozo Alcón | 23070 | 8 | 288 | 0,016 | 158,489 |
| 9744 | 23070A00800288 | OV | Olivar | Jaén | Pozo Alcón | 23070 | 8 | 288 | 0,291 | 2909,997 |
| 9745 | 23070A00800289 | OV | Olivar | Jaén | Pozo Alcón | 23070 | 8 | 289 | 0,711 | 7113,788 |
| 9746 | 23070A00800290 | OV | Olivar | Jaén | Pozo Alcón | 23070 | 8 | 290 | 1,695 | 16945,657 |
| 9747 | 23070A00800291 | FY | Frutal | Jaén | Pozo Alcón | 23070 | 8 | 291 | 0,18 | 1795,057 |
| 9748 | 23070A00800291 | OV | Olivar | Jaén | Pozo Alcón | 23070 | 8 | 291 | 0,022 | 216,712 |
| 9749 | 23070A00800292 | OV | Olivar | Jaén | Pozo Alcón | 23070 | 8 | 292 | 0,243 | 2427,382 |
| 9750 | 23070A00800293 | OV | Olivar | Jaén | Pozo Alcón | 23070 | 8 | 293 | 0,929 | 9292,608 |
| 9751 | 23070A00800294 | OV | Olivar | Jaén | Pozo Alcón | 23070 | 8 | 294 | 0,257 | 2567,33 |
| 9752 | 23070A00800294 | TA | Tierra arable | Jaén | Pozo Alcón | 23070 | 8 | 294 | 0,362 | 3619,916 |
| 9753 | 23070A00800295 | OV | Olivar | Jaén | Pozo Alcón | 23070 | 8 | 295 | 0,742 | 7415,002 |
| 9754 | 23070A00800297 | OV | Olivar | Jaén | Pozo Alcón | 23070 | 8 | 297 | 0,737 | 7369,077 |
| 9755 | 23070A00800298 | OV | Olivar | Jaén | Pozo Alcón | 23070 | 8 | 298 | 1,447 | 14470,613 |
| 9756 | 23070A00800299 | OV | Olivar | Jaén | Pozo Alcón | 23070 | 8 | 299 | 0,199 | 1993,002 |
| 9757 | 23070A00800300 | OV | Olivar | Jaén | Pozo Alcón | 23070 | 8 | 300 | 0,151 | 1506,974 |
| 9758 | 23070A00800301 | OV | Olivar | Jaén | Pozo Alcón | 23070 | 8 | 301 | 0,13 | 1303,119 |

| Nº | Ref. Catastral | CD Uso | Uso | Provincia | Municipio | Codigo INE | Polígono | Parcela | Area (ha) | Area ($m^2$) |
|---|---|---|---|---|---|---|---|---|---|---|
| 9759 | 23070A00800302 | OV | Olivar | Jaén | Pozo Alcón | 23070 | 8 | 302 | 0,018 | 176,697 |
| 9760 | 23070A00800302 | TA | Tierra arable | Jaén | Pozo Alcón | 23070 | 8 | 302 | 0,082 | 822,361 |
| 9761 | 23070A00800303 | OV | Olivar | Jaén | Pozo Alcón | 23070 | 8 | 303 | 0,041 | 412,989 |
| 9762 | 23070A00800304 | OV | Olivar | Jaén | Pozo Alcón | 23070 | 8 | 304 | 0,142 | 1415,872 |
| 9763 | 23070A00800305 | OV | Olivar | Jaén | Pozo Alcón | 23070 | 8 | 305 | 0,14 | 1399,191 |
| 9764 | 23070A00800306 | OV | Olivar | Jaén | Pozo Alcón | 23070 | 8 | 306 | 0,105 | 1048,682 |
| 9765 | 23070A00800307 | FS | Frutal de cáscara | Jaén | Pozo Alcón | 23070 | 8 | 307 | 0,094 | 937,912 |
| 9766 | 23070A00800310 | OV | Olivar | Jaén | Pozo Alcón | 23070 | 8 | 310 | 0,096 | 958,311 |
| 9767 | 23070A00800310 | TA | Tierra arable | Jaén | Pozo Alcón | 23070 | 8 | 310 | 0,094 | 936,188 |
| 9768 | 23070A00800311 | OV | Olivar | Jaén | Pozo Alcón | 23070 | 8 | 311 | 0,039 | 389,236 |
| 9769 | 23070A00800311 | TA | Tierra arable | Jaén | Pozo Alcón | 23070 | 8 | 311 | 0,099 | 986,999 |
| 9770 | 23070A00800311 | VI | Viñedo | Jaén | Pozo Alcón | 23070 | 8 | 311 | 0,136 | 1363,005 |
| 9771 | 23070A00800313 | FS | Frutal de cáscara | Jaén | Pozo Alcón | 23070 | 8 | 313 | 0,744 | 7436,56 |
| 9772 | 23070A00800314 | OV | Olivar | Jaén | Pozo Alcón | 23070 | 8 | 314 | 0,119 | 1194,705 |
| 9773 | 23070A00800322 | OV | Olivar | Jaén | Pozo Alcón | 23070 | 8 | 322 | 0,498 | 4978,399 |
| 9774 | 23070A00800324 | TA | Tierra arable | Jaén | Pozo Alcón | 23070 | 8 | 325 | 0,271 | 2713,244 |
| 9775 | 23070A00800325 | FS | Frutal de cáscara | Jaén | Pozo Alcón | 23070 | 8 | 324 | 0,096 | 957,59 |
| 9776 | 23070A00800599 | OV | Olivar | Jaén | Pozo Alcón | 23070 | 8 | 599 | 0,939 | 9387,234 |
| 9777 | 23070A00800600 | FS | Frutal de cáscara | Jaén | Pozo Alcón | 23070 | 8 | 600 | 0,9 | 8996,266 |
| 9778 | 23070A00800601 | FS | Frutal de cáscara | Jaén | Pozo Alcón | 23070 | 8 | 601 | 0,712 | 7115,361 |
| 9779 | 23070A00800602 | OV | Olivar | Jaén | Pozo Alcón | 23070 | 8 | 602 | 0,089 | 886,123 |
| 9780 | 23070A00800603 | OV | Olivar | Jaén | Pozo Alcón | 23070 | 8 | 603 | 1,416 | 14164,777 |
| 9781 | 23070A00800603 | TA | Tierra arable | Jaén | Pozo Alcón | 23070 | 8 | 603 | 0,74 | 7399,155 |
| 9782 | 23070A00800604 | FS | Frutal de cáscara | Jaén | Pozo Alcón | 23070 | 8 | 604 | 0,086 | 863,341 |
| 9783 | 23070A00800604 | OV | Olivar | Jaén | Pozo Alcón | 23070 | 8 | 604 | 0,976 | 9758,085 |
| 9784 | 23070A00800604 | TA | Tierra arable | Jaén | Pozo Alcón | 23070 | 8 | 604 | 1,069 | 10694,911 |
| 9785 | 23070A00800605 | OV | Olivar | Jaén | Pozo Alcón | 23070 | 8 | 605 | 0,986 | 9863,311 |
| 9786 | 23070A00800605 | TA | Tierra arable | Jaén | Pozo Alcón | 23070 | 8 | 605 | 1,238 | 12384,462 |
| 9787 | 23070A00800607 | OV | Olivar | Jaén | Pozo Alcón | 23070 | 8 | 607 | 0,022 | 222,945 |
| 9788 | 23070A00800608 | OV | Olivar | Jaén | Pozo Alcón | 23070 | 8 | 608 | 6,658 | 66584,856 |
| 9789 | 23070A00800609 | FY | Frutal | Jaén | Pozo Alcón | 23070 | 8 | 609 | 1,408 | 14077,593 |
| 9790 | 23070A00808078 | OV | Olivar | Jaén | Pozo Alcón | 23070 | 8 | 8078 | 1,171 | 11714,87 |
| 9791 | 23070A00808257 | OV | Olivar | Jaén | Pozo Alcón | 23070 | 8 | 8257 | 0,743 | 7426,289 |
| 9792 | 23070A00900001 | OV | Olivar | Jaén | Pozo Alcón | 23070 | 9 | 1 | 2,787 | 27868,103 |
| 9793 | 23070A00900002 | OV | Olivar | Jaén | Pozo Alcón | 23070 | 9 | 2 | 1,156 | 11564,804 |
| 9794 | 23070A00900003 | OV | Olivar | Jaén | Pozo Alcón | 23070 | 9 | 3 | 1,386 | 13861,047 |
| 9795 | 23070A00900004 | FS | Frutal de cáscara | Jaén | Pozo Alcón | 23070 | 9 | 4 | 0,022 | 222,421 |
| 9796 | 23070A00900004 | OV | Olivar | Jaén | Pozo Alcón | 23070 | 9 | 4 | 0,014 | 136,839 |
| 9797 | 23070A00900004 | TA | Tierra arable | Jaén | Pozo Alcón | 23070 | 9 | 4 | 0,803 | 8025,723 |
| 9798 | 23070A00900005 | OV | Olivar | Jaén | Pozo Alcón | 23070 | 9 | 5 | 0,016 | 157,023 |
| 9799 | 23070A00900005 | TA | Tierra arable | Jaén | Pozo Alcón | 23070 | 9 | 5 | 0,226 | 2259,355 |
| 9800 | 23070A00900006 | OV | Olivar | Jaén | Pozo Alcón | 23070 | 9 | 6 | 0,624 | 6235,852 |
| 9801 | 23070A00900006 | TA | Tierra arable | Jaén | Pozo Alcón | 23070 | 9 | 6 | 0,335 | 3345,439 |
| 9802 | 23070A00900007 | OV | Olivar | Jaén | Pozo Alcón | 23070 | 9 | 7 | 0,516 | 5164,835 |
| 9803 | 23070A00900007 | TA | Tierra arable | Jaén | Pozo Alcón | 23070 | 9 | 7 | 0,353 | 3526,238 |
| 9804 | 23070A00900008 | OV | Olivar | Jaén | Pozo Alcón | 23070 | 9 | 8 | 1,573 | 15730,058 |
| 9805 | 23070A00900008 | TA | Tierra arable | Jaén | Pozo Alcón | 23070 | 9 | 8 | 0,17 | 1699,438 |
| 9806 | 23070A00900009 | OV | Olivar | Jaén | Pozo Alcón | 23070 | 9 | 9 | 0,64 | 6396,261 |
| 9807 | 23070A00900010 | OV | Olivar | Jaén | Pozo Alcón | 23070 | 9 | 10 | 0,118 | 1175,234 |
| 9808 | 23070A00900010 | TA | Tierra arable | Jaén | Pozo Alcón | 23070 | 9 | 10 | 0,147 | 1470,108 |
| 9809 | 23070A00900011 | FY | Frutal | Jaén | Pozo Alcón | 23070 | 9 | 11 | 0,266 | 2660,821 |
| 9810 | 23070A00900011 | OV | Olivar | Jaén | Pozo Alcón | 23070 | 9 | 11 | 0,132 | 1317,131 |
| 9811 | 23070A00900011 | TA | Tierra arable | Jaén | Pozo Alcón | 23070 | 9 | 11 | 0,142 | 1417,373 |
| 9812 | 23070A00900012 | OV | Olivar | Jaén | Pozo Alcón | 23070 | 9 | 12 | 0,852 | 8519,87 |
| 9813 | 23070A00900012 | TA | Tierra arable | Jaén | Pozo Alcón | 23070 | 9 | 12 | 0,236 | 2358,854 |
| 9814 | 23070A00900013 | OV | Olivar | Jaén | Pozo Alcón | 23070 | 9 | 13 | 0,308 | 3083,682 |
| 9815 | 23070A00900013 | TA | Tierra arable | Jaén | Pozo Alcón | 23070 | 9 | 13 | 0,451 | 4511,844 |
| 9816 | 23070A00900014 | OV | Olivar | Jaén | Pozo Alcón | 23070 | 9 | 14 | 0,217 | 2166,682 |
| 9817 | 23070A00900014 | TA | Tierra arable | Jaén | Pozo Alcón | 23070 | 9 | 14 | 0,42 | 4199,642 |
| 9818 | 23070A00900015 | OV | Olivar | Jaén | Pozo Alcón | 23070 | 9 | 15 | 0,238 | 2383,747 |
| 9819 | 23070A00900015 | TA | Tierra arable | Jaén | Pozo Alcón | 23070 | 9 | 15 | 0,21 | 2103,266 |
| 9820 | 23070A00900016 | OV | Olivar | Jaén | Pozo Alcón | 23070 | 9 | 16 | 0,886 | 8855,36 |
| 9821 | 23070A00900016 | TA | Tierra arable | Jaén | Pozo Alcón | 23070 | 9 | 16 | 0,64 | 6404,59 |
| 9822 | 23070A00900017 | OV | Olivar | Jaén | Pozo Alcón | 23070 | 9 | 17 | 1,064 | 10643,233 |
| 9823 | 23070A00900017 | TA | Tierra arable | Jaén | Pozo Alcón | 23070 | 9 | 17 | 0,699 | 6987,9 |
| 9824 | 23070A00900018 | OV | Olivar | Jaén | Pozo Alcón | 23070 | 9 | 18 | 0,846 | 8458,477 |
| 9825 | 23070A00900018 | TA | Tierra arable | Jaén | Pozo Alcón | 23070 | 9 | 18 | 0,728 | 7276,158 |
| 9826 | 23070A00900019 | OV | Olivar | Jaén | Pozo Alcón | 23070 | 9 | 19 | 0,852 | 8521,146 |
| 9827 | 23070A00900019 | TA | Tierra arable | Jaén | Pozo Alcón | 23070 | 9 | 19 | 0,786 | 7864,78 |
| 9828 | 23070A00900020 | OV | Olivar | Jaén | Pozo Alcón | 23070 | 9 | 20 | 0,352 | 3521,479 |
| 9829 | 23070A00900020 | TA | Tierra arable | Jaén | Pozo Alcón | 23070 | 9 | 20 | 0,423 | 4233,429 |
| 9830 | 23070A00900021 | OV | Olivar | Jaén | Pozo Alcón | 23070 | 9 | 21 | 0,822 | 8222,853 |
| 9831 | 23070A00900021 | TA | Tierra arable | Jaén | Pozo Alcón | 23070 | 9 | 21 | 0,678 | 6778,155 |
| 9832 | 23070A00900022 | OV | Olivar | Jaén | Pozo Alcón | 23070 | 9 | 22 | 0,451 | 4509,615 |
| 9833 | 23070A00900022 | TA | Tierra arable | Jaén | Pozo Alcón | 23070 | 9 | 22 | 0,803 | 8026,056 |
| 9834 | 23070A00900023 | OV | Olivar | Jaén | Pozo Alcón | 23070 | 9 | 23 | 0,435 | 4351,001 |
| 9835 | 23070A00900024 | OV | Olivar | Jaén | Pozo Alcón | 23070 | 9 | 24 | 0,339 | 3388,44 |
| 9836 | 23070A00900024 | TA | Tierra arable | Jaén | Pozo Alcón | 23070 | 9 | 24 | 0,716 | 7159,107 |
| 9837 | 23070A00900025 | OV | Olivar | Jaén | Pozo Alcón | 23070 | 9 | 25 | 1,935 | 19353,729 |
| 9838 | 23070A00900026 | OV | Olivar | Jaén | Pozo Alcón | 23070 | 9 | 26 | 0,984 | 9838,6 |
| 9839 | 23070A00900026 | TA | Tierra arable | Jaén | Pozo Alcón | 23070 | 9 | 26 | 0,039 | 388,376 |
| 9840 | 23070A00900027 | OV | Olivar | Jaén | Pozo Alcón | 23070 | 9 | 27 | 0,217 | 2173,64 |

| Nº | Ref. Catastral | CD Uso | Uso | Provincia | Municipio | Codigo INE | Polígono | Parcela | Area (ha) | Area ($m^2$) |
|---|---|---|---|---|---|---|---|---|---|---|
| 9841 | 23070A00900027 | TA | Tierra arable | Jaén | Pozo Alcón | 23070 | 9 | 27 | 1,499 | 14990,853 |
| 9842 | 23070A00900028 | OV | Olivar | Jaén | Pozo Alcón | 23070 | 9 | 28 | 0,281 | 2811,548 |
| 9843 | 23070A00900028 | TA | Tierra arable | Jaén | Pozo Alcón | 23070 | 9 | 28 | 0,239 | 2388,232 |
| 9844 | 23070A00900029 | OV | Olivar | Jaén | Pozo Alcón | 23070 | 9 | 29 | 0,38 | 3804,515 |
| 9845 | 23070A00900029 | TA | Tierra arable | Jaén | Pozo Alcón | 23070 | 9 | 29 | 0,343 | 3425,432 |
| 9846 | 23070A00900030 | OV | Olivar | Jaén | Pozo Alcón | 23070 | 9 | 30 | 1,007 | 10073,232 |
| 9847 | 23070A00900030 | TA | Tierra arable | Jaén | Pozo Alcón | 23070 | 9 | 30 | 0,048 | 482,487 |
| 9848 | 23070A00900031 | FS | Frutal de cáscara | Jaén | Pozo Alcón | 23070 | 9 | 31 | 0,728 | 7276,19 |
| 9849 | 23070A00900031 | OV | Olivar | Jaén | Pozo Alcón | 23070 | 9 | 31 | 1,126 | 11260,52 |
| 9850 | 23070A00900032 | FY | Frutal | Jaén | Pozo Alcón | 23070 | 9 | 32 | 0,168 | 1678,929 |
| 9851 | 23070A00900032 | TA | Tierra arable | Jaén | Pozo Alcón | 23070 | 9 | 32 | 0,154 | 1536,289 |
| 9852 | 23070A00900032 | VI | Viñedo | Jaén | Pozo Alcón | 23070 | 9 | 32 | 0,143 | 1429,24 |
| 9853 | 23070A00900033 | FY | Frutal | Jaén | Pozo Alcón | 23070 | 9 | 33 | 0,39 | 3897,305 |
| 9854 | 23070A00900033 | TA | Tierra arable | Jaén | Pozo Alcón | 23070 | 9 | 33 | 0,024 | 242,4 |
| 9855 | 23070A00900034 | OV | Olivar | Jaén | Pozo Alcón | 23070 | 9 | 34 | 0,8 | 7999 |
| 9856 | 23070A00900034 | TA | Tierra arable | Jaén | Pozo Alcón | 23070 | 9 | 34 | 0,075 | 750,317 |
| 9857 | 23070A00900036 | OV | Olivar | Jaén | Pozo Alcón | 23070 | 9 | 36 | 1,42 | 14198,712 |
| 9858 | 23070A00900037 | OV | Olivar | Jaén | Pozo Alcón | 23070 | 9 | 37 | 1,777 | 17772,503 |
| 9859 | 23070A00900038 | OV | Olivar | Jaén | Pozo Alcón | 23070 | 9 | 38 | 1,185 | 11852,306 |
| 9860 | 23070A00900039 | OV | Olivar | Jaén | Pozo Alcón | 23070 | 9 | 39 | 2,259 | 22587,292 |
| 9861 | 23070A00900040 | OV | Olivar | Jaén | Pozo Alcón | 23070 | 9 | 40 | 4,076 | 40764,217 |
| 9862 | 23070A00900041 | OV | Olivar | Jaén | Pozo Alcón | 23070 | 9 | 41 | 1,909 | 19088,025 |
| 9863 | 23070A00900042 | FY | Frutal | Jaén | Pozo Alcón | 23070 | 9 | 42 | 1,885 | 18848,7 |
| 9864 | 23070A00900042 | OV | Olivar | Jaén | Pozo Alcón | 23070 | 9 | 42 | 0,031 | 313,008 |
| 9865 | 23070A00900043 | FY | Frutal | Jaén | Pozo Alcón | 23070 | 9 | 43 | 1,068 | 10684,034 |
| 9866 | 23070A00900044 | FS | Frutal de cáscara | Jaén | Pozo Alcón | 23070 | 9 | 44 | 0,97 | 9696,888 |
| 9867 | 23070A00900045 | OV | Olivar | Jaén | Pozo Alcón | 23070 | 9 | 45 | 1,916 | 19162,436 |
| 9868 | 23070A00900046 | FS | Frutal de cáscara | Jaén | Pozo Alcón | 23070 | 9 | 46 | 0,921 | 9214,583 |
| 9869 | 23070A00900047 | FY | Frutal | Jaén | Pozo Alcón | 23070 | 9 | 47 | 0,572 | 5720,194 |
| 9870 | 23070A00900047 | OV | Olivar | Jaén | Pozo Alcón | 23070 | 9 | 47 | 0,364 | 3639,115 |
| 9871 | 23070A00900048 | OV | Olivar | Jaén | Pozo Alcón | 23070 | 9 | 48 | 4,008 | 40079,763 |
| 9872 | 23070A00900049 | OV | Olivar | Jaén | Pozo Alcón | 23070 | 9 | 49 | 1,266 | 12657,8 |
| 9873 | 23070A00900050 | FS | Frutal de cáscara | Jaén | Pozo Alcón | 23070 | 9 | 50 | 1,465 | 14650,631 |
| 9874 | 23070A00900051 | FS | Frutal de cáscara | Jaén | Pozo Alcón | 23070 | 9 | 51 | 0,613 | 6129,738 |
| 9875 | 23070A00900052 | FS | Frutal de cáscara | Jaén | Pozo Alcón | 23070 | 9 | 52 | 0,879 | 8793,487 |
| 9876 | 23070A00900053 | FY | Frutal | Jaén | Pozo Alcón | 23070 | 9 | 53 | 1,566 | 15657,798 |
| 9877 | 23070A00900056 | FY | Frutal | Jaén | Pozo Alcón | 23070 | 9 | 56 | 0,045 | 450,382 |
| 9878 | 23070A00900056 | OV | Olivar | Jaén | Pozo Alcón | 23070 | 9 | 56 | 2,304 | 23042,334 |
| 9879 | 23070A00900057 | FS | Frutal de cáscara | Jaén | Pozo Alcón | 23070 | 9 | 57 | 0,036 | 358,672 |
| 9880 | 23070A00900057 | OV | Olivar | Jaén | Pozo Alcón | 23070 | 9 | 57 | 2,934 | 29344,744 |
| 9881 | 23070A00900058 | OV | Olivar | Jaén | Pozo Alcón | 23070 | 9 | 58 | 1,575 | 15753,788 |
| 9882 | 23070A00900059 | FS | Frutal de cáscara | Jaén | Pozo Alcón | 23070 | 9 | 59 | 1,32 | 13200,6 |
| 9883 | 23070A00900059 | OV | Olivar | Jaén | Pozo Alcón | 23070 | 9 | 59 | 2,028 | 20281,678 |
| 9884 | 23070A00900060 | FS | Frutal de cáscara | Jaén | Pozo Alcón | 23070 | 9 | 60 | 0,575 | 5749,378 |
| 9885 | 23070A00900061 | FS | Frutal de cáscara | Jaén | Pozo Alcón | 23070 | 9 | 61 | 0,063 | 629,689 |
| 9886 | 23070A00900061 | OV | Olivar | Jaén | Pozo Alcón | 23070 | 9 | 61 | 1,053 | 10531,966 |
| 9887 | 23070A00900062 | OV | Olivar | Jaén | Pozo Alcón | 23070 | 9 | 62 | 1,013 | 10131,646 |
| 9888 | 23070A00900063 | FS | Frutal de cáscara | Jaén | Pozo Alcón | 23070 | 9 | 63 | 0,05 | 501,554 |
| 9889 | 23070A00900063 | VI | Viñedo | Jaén | Pozo Alcón | 23070 | 9 | 63 | 1,019 | 10188,899 |
| 9890 | 23070A00900064 | FS | Frutal de cáscara | Jaén | Pozo Alcón | 23070 | 9 | 64 | 0,013 | 129,09 |
| 9891 | 23070A00900064 | FY | Frutal | Jaén | Pozo Alcón | 23070 | 9 | 64 | 0,016 | 155,712 |
| 9892 | 23070A00900064 | OV | Olivar | Jaén | Pozo Alcón | 23070 | 9 | 64 | 2,297 | 22966,28 |
| 9893 | 23070A00900066 | TA | Tierra arable | Jaén | Pozo Alcón | 23070 | 9 | 66 | 1,317 | 13174,546 |
| 9894 | 23070A00900067 | FS | Frutal de cáscara | Jaén | Pozo Alcón | 23070 | 9 | 67 | 0,131 | 1305,462 |
| 9895 | 23070A00900067 | TA | Tierra arable | Jaén | Pozo Alcón | 23070 | 9 | 67 | 0,94 | 9395,677 |
| 9896 | 23070A00900068 | FL | Frutal de cáscara-Olivar | Jaén | Pozo Alcón | 23070 | 9 | 68 | 0,554 | 5541,001 |
| 9897 | 23070A00900069 | FS | Frutal de cáscara | Jaén | Pozo Alcón | 23070 | 9 | 69 | 0,814 | 8140,315 |
| 9898 | 23070A00900070 | OV | Olivar | Jaén | Pozo Alcón | 23070 | 9 | 70 | 0,64 | 6396,117 |
| 9899 | 23070A00900071 | FY | Frutal | Jaén | Pozo Alcón | 23070 | 9 | 71 | 0,73 | 7296,921 |
| 9900 | 23070A00900072 | OV | Olivar | Jaén | Pozo Alcón | 23070 | 9 | 72 | 4,01 | 40097,51 |
| 9901 | 23070A00900073 | FY | Frutal | Jaén | Pozo Alcón | 23070 | 9 | 73 | 0,161 | 1605,336 |
| 9902 | 23070A00900073 | OV | Olivar | Jaén | Pozo Alcón | 23070 | 9 | 73 | 2,43 | 24295,921 |
| 9903 | 23070A00900073 | VI | Viñedo | Jaén | Pozo Alcón | 23070 | 9 | 73 | 1,542 | 15416,028 |
| 9904 | 23070A00900075 | OV | Olivar | Jaén | Pozo Alcón | 23070 | 9 | 75 | 1,316 | 13157,947 |
| 9905 | 23070A00900076 | OV | Olivar | Jaén | Pozo Alcón | 23070 | 9 | 76 | 1,556 | 15561,139 |
| 9906 | 23070A00900078 | OV | Olivar | Jaén | Pozo Alcón | 23070 | 9 | 78 | 1,786 | 17860,954 |
| 9907 | 23070A00900079 | OV | Olivar | Jaén | Pozo Alcón | 23070 | 9 | 79 | 2,117 | 21171,676 |
| 9908 | 23070A00900080 | OV | Olivar | Jaén | Pozo Alcón | 23070 | 9 | 80 | 1,418 | 14183,514 |
| 9909 | 23070A00900081 | FS | Frutal de cáscara | Jaén | Pozo Alcón | 23070 | 9 | 81 | 1,714 | 17142,457 |
| 9910 | 23070A00900082 | FS | Frutal de cáscara | Jaén | Pozo Alcón | 23070 | 9 | 82 | 2,834 | 28339,246 |
| 9911 | 23070A00900083 | FS | Frutal de cáscara | Jaén | Pozo Alcón | 23070 | 9 | 83 | 1,531 | 15312,503 |
| 9912 | 23070A00900084 | OV | Olivar | Jaén | Pozo Alcón | 23070 | 9 | 84 | 1,183 | 11829,254 |
| 9913 | 23070A00900085 | FS | Frutal de cáscara | Jaén | Pozo Alcón | 23070 | 9 | 85 | 0,962 | 9624,517 |
| 9914 | 23070A00900085 | OV | Olivar | Jaén | Pozo Alcón | 23070 | 9 | 85 | 0,009 | 87,11 |
| 9915 | 23070A00900085 | TA | Tierra arable | Jaén | Pozo Alcón | 23070 | 9 | 85 | 0,099 | 986,623 |
| 9916 | 23070A00900086 | FS | Frutal de cáscara | Jaén | Pozo Alcón | 23070 | 9 | 86 | 1,149 | 11485,968 |
| 9917 | 23070A00900087 | FS | Frutal de cáscara | Jaén | Pozo Alcón | 23070 | 9 | 87 | 0,247 | 2469,891 |
| 9918 | 23070A00900088 | FS | Frutal de cáscara | Jaén | Pozo Alcón | 23070 | 9 | 88 | 0,952 | 9523,477 |
| 9919 | 23070A00900088 | OV | Olivar | Jaén | Pozo Alcón | 23070 | 9 | 88 | 0,073 | 727,72 |
| 9920 | 23070A00900089 | FS | Frutal de cáscara | Jaén | Pozo Alcón | 23070 | 9 | 89 | 1,388 | 13882,626 |
| 9921 | 23070A00900090 | OV | Olivar | Jaén | Pozo Alcón | 23070 | 9 | 90 | 1,187 | 11865,022 |
| 9922 | 23070A00900091 | FS | Frutal de cáscara | Jaén | Pozo Alcón | 23070 | 9 | 91 | 0,005 | 53,702 |

| Nº | Ref. Catastral | CD Uso | Uso | Provincia | Municipio | Codigo INE | Polígono | Parcela | Area (ha) | Area ($m^2$) |
|---|---|---|---|---|---|---|---|---|---|---|
| 9923 | 23070A00900091 | FY | Frutal | Jaén | Pozo Alcón | 23070 | 9 | 91 | 0,051 | 513,674 |
| 9924 | 23070A00900091 | TA | Tierra arable | Jaén | Pozo Alcón | 23070 | 9 | 91 | 2,232 | 22322,475 |
| 9925 | 23070A00900092 | OV | Olivar | Jaén | Pozo Alcón | 23070 | 9 | 92 | 2,654 | 26538,886 |
| 9926 | 23070A00900092 | TA | Tierra arable | Jaén | Pozo Alcón | 23070 | 9 | 92 | 0,002 | 21,833 |
| 9927 | 23070A00900094 | FS | Frutal de cáscara | Jaén | Pozo Alcón | 23070 | 9 | 94 | 1,769 | 17685,465 |
| 9928 | 23070A00900095 | FS | Frutal de cáscara | Jaén | Pozo Alcón | 23070 | 9 | 95 | 1,974 | 19737,395 |
| 9929 | 23070A00900096 | FS | Frutal de cáscara | Jaén | Pozo Alcón | 23070 | 9 | 96 | 1,544 | 15439,229 |
| 9930 | 23070A00900097 | OV | Olivar | Jaén | Pozo Alcón | 23070 | 9 | 97 | 3,788 | 37876,961 |
| 9931 | 23070A00900098 | FS | Frutal de cáscara | Jaén | Pozo Alcón | 23070 | 9 | 98 | 1,57 | 15698,16 |
| 9932 | 23070A00900099 | OV | Olivar | Jaén | Pozo Alcón | 23070 | 9 | 99 | 0,682 | 6823,053 |
| 9933 | 23070A00900100 | FY | Frutal | Jaén | Pozo Alcón | 23070 | 9 | 100 | 0,359 | 3585,54 |
| 9934 | 23070A00900100 | TA | Tierra arable | Jaén | Pozo Alcón | 23070 | 9 | 100 | 0,35 | 3503,114 |
| 9935 | 23070A00900101 | FY | Frutal | Jaén | Pozo Alcón | 23070 | 9 | 101 | 0,018 | 182,06 |
| 9936 | 23070A00900101 | OV | Olivar | Jaén | Pozo Alcón | 23070 | 9 | 101 | 0,718 | 7179,032 |
| 9937 | 23070A00900101 | TA | Tierra arable | Jaén | Pozo Alcón | 23070 | 9 | 101 | 0,049 | 493,69 |
| 9938 | 23070A00900101 | VI | Viñedo | Jaén | Pozo Alcón | 23070 | 9 | 101 | 0,063 | 630,195 |
| 9939 | 23070A00900102 | OV | Olivar | Jaén | Pozo Alcón | 23070 | 9 | 102 | 0,073 | 731,582 |
| 9940 | 23070A00900103 | OV | Olivar | Jaén | Pozo Alcón | 23070 | 9 | 103 | 0,184 | 1843,787 |
| 9941 | 23070A00900103 | TA | Tierra arable | Jaén | Pozo Alcón | 23070 | 9 | 103 | 0,019 | 189,016 |
| 9942 | 23070A00900104 | OV | Olivar | Jaén | Pozo Alcón | 23070 | 9 | 104 | 0,721 | 7214,046 |
| 9943 | 23070A00900105 | OV | Olivar | Jaén | Pozo Alcón | 23070 | 9 | 105 | 0,429 | 4291,016 |
| 9944 | 23070A00900106 | OV | Olivar | Jaén | Pozo Alcón | 23070 | 9 | 106 | 0,988 | 9882,234 |
| 9945 | 23070A00900107 | OV | Olivar | Jaén | Pozo Alcón | 23070 | 9 | 107 | 1,591 | 15914,541 |
| 9946 | 23070A00900108 | OV | Olivar | Jaén | Pozo Alcón | 23070 | 9 | 108 | 1,843 | 18426,88 |
| 9947 | 23070A00900108 | TA | Tierra arable | Jaén | Pozo Alcón | 23070 | 9 | 108 | 0,073 | 729,082 |
| 9948 | 23070A00900109 | OV | Olivar | Jaén | Pozo Alcón | 23070 | 9 | 109 | 0,682 | 6815,554 |
| 9949 | 23070A00900109 | TA | Tierra arable | Jaén | Pozo Alcón | 23070 | 9 | 109 | 0,061 | 613,788 |
| 9950 | 23070A00900110 | OV | Olivar | Jaén | Pozo Alcón | 23070 | 9 | 110 | 1,04 | 10395,918 |
| 9951 | 23070A00900111 | OV | Olivar | Jaén | Pozo Alcón | 23070 | 9 | 111 | 0,661 | 6613,964 |
| 9952 | 23070A00900112 | OV | Olivar | Jaén | Pozo Alcón | 23070 | 9 | 112 | 0,752 | 7519,011 |
| 9953 | 23070A00900113 | OV | Olivar | Jaén | Pozo Alcón | 23070 | 9 | 113 | 0,638 | 6381,431 |
| 9954 | 23070A00900114 | OV | Olivar | Jaén | Pozo Alcón | 23070 | 9 | 114 | 1,45 | 14502,052 |
| 9955 | 23070A00900115 | OV | Olivar | Jaén | Pozo Alcón | 23070 | 9 | 115 | 2,444 | 24444,533 |
| 9956 | 23070A00900116 | OV | Olivar | Jaén | Pozo Alcón | 23070 | 9 | 116 | 0,664 | 6637,153 |
| 9957 | 23070A00900117 | OV | Olivar | Jaén | Pozo Alcón | 23070 | 9 | 117 | 0,628 | 6282,501 |
| 9958 | 23070A00900118 | OV | Olivar | Jaén | Pozo Alcón | 23070 | 9 | 118 | 0,853 | 8529,721 |
| 9959 | 23070A00900119 | OV | Olivar | Jaén | Pozo Alcón | 23070 | 9 | 119 | 0,48 | 4797,363 |
| 9960 | 23070A00900120 | OV | Olivar | Jaén | Pozo Alcón | 23070 | 9 | 120 | 1,083 | 10833,672 |
| 9961 | 23070A00900121 | FS | Frutal de cáscara | Jaén | Pozo Alcón | 23070 | 9 | 121 | 0,56 | 5596,817 |
| 9962 | 23070A00900122 | FS | Frutal de cáscara | Jaén | Pozo Alcón | 23070 | 9 | 122 | 0,084 | 844,784 |
| 9963 | 23070A00900122 | FY | Frutal | Jaén | Pozo Alcón | 23070 | 9 | 122 | 0,021 | 211,644 |
| 9964 | 23070A00900122 | OV | Olivar | Jaén | Pozo Alcón | 23070 | 9 | 122 | 4,478 | 44779,548 |
| 9965 | 23070A00900128 | FS | Frutal de cáscara | Jaén | Pozo Alcón | 23070 | 9 | 128 | 1,289 | 12891,085 |
| 9966 | 23070A00900128 | OV | Olivar | Jaén | Pozo Alcón | 23070 | 9 | 128 | 3,076 | 30756,153 |
| 9967 | 23070A00900128 | TA | Tierra arable | Jaén | Pozo Alcón | 23070 | 9 | 128 | 0,07 | 702,273 |
| 9968 | 23070A00900129 | OV | Olivar | Jaén | Pozo Alcón | 23070 | 9 | 129 | 1,978 | 19781,39 |
| 9969 | 23070A00900130 | OV | Olivar | Jaén | Pozo Alcón | 23070 | 9 | 130 | 1,935 | 19353,566 |
| 9970 | 23070A00900131 | OV | Olivar | Jaén | Pozo Alcón | 23070 | 9 | 131 | 2,153 | 21530,447 |
| 9971 | 23070A00900132 | OV | Olivar | Jaén | Pozo Alcón | 23070 | 9 | 132 | 1,502 | 15015,495 |
| 9972 | 23070A00900133 | OV | Olivar | Jaén | Pozo Alcón | 23070 | 9 | 133 | 0,622 | 6221,237 |
| 9973 | 23070A00900133 | TA | Tierra arable | Jaén | Pozo Alcón | 23070 | 9 | 133 | 0,069 | 693,15 |
| 9974 | 23070A00900134 | OV | Olivar | Jaén | Pozo Alcón | 23070 | 9 | 134 | 0,524 | 5239,503 |
| 9975 | 23070A00900135 | OV | Olivar | Jaén | Pozo Alcón | 23070 | 9 | 135 | 1,028 | 10276,792 |
| 9976 | 23070A00900135 | TA | Tierra arable | Jaén | Pozo Alcón | 23070 | 9 | 135 | 0,01 | 102,978 |
| 9977 | 23070A00900136 | OV | Olivar | Jaén | Pozo Alcón | 23070 | 9 | 136 | 0,526 | 5263,393 |
| 9978 | 23070A00900137 | TA | Tierra arable | Jaén | Pozo Alcón | 23070 | 9 | 137 | 1,698 | 16979,178 |
| 9979 | 23070A00900137 | TH | Huerta | Jaén | Pozo Alcón | 23070 | 9 | 137 | 0,093 | 925,6 |
| 9980 | 23070A00900138 | TA | Tierra arable | Jaén | Pozo Alcón | 23070 | 9 | 138 | 1,666 | 16660,24 |
| 9981 | 23070A00900139 | OV | Olivar | Jaén | Pozo Alcón | 23070 | 9 | 139 | 1,928 | 19281,406 |
| 9982 | 23070A00900139 | TA | Tierra arable | Jaén | Pozo Alcón | 23070 | 9 | 139 | 0,071 | 709,735 |
| 9983 | 23070A00900140 | TA | Tierra arable | Jaén | Pozo Alcón | 23070 | 9 | 140 | 3,276 | 32763,158 |
| 9984 | 23070A00900141 | OV | Olivar | Jaén | Pozo Alcón | 23070 | 9 | 141 | 1,002 | 10022,779 |
| 9985 | 23070A00900142 | OV | Olivar | Jaén | Pozo Alcón | 23070 | 9 | 142 | 1,11 | 11098,572 |
| 9986 | 23070A00900143 | FS | Frutal de cáscara | Jaén | Pozo Alcón | 23070 | 9 | 143 | 0,352 | 3518,156 |
| 9987 | 23070A00900143 | OV | Olivar | Jaén | Pozo Alcón | 23070 | 9 | 143 | 0,852 | 8517,408 |
| 9988 | 23070A00900144 | OV | Olivar | Jaén | Pozo Alcón | 23070 | 9 | 144 | 1,938 | 19381,9 |
| 9989 | 23070A00900145 | OV | Olivar | Jaén | Pozo Alcón | 23070 | 9 | 145 | 1,707 | 17072,68 |
| 9990 | 23070A00900146 | FS | Frutal de cáscara | Jaén | Pozo Alcón | 23070 | 9 | 146 | 0,023 | 229,561 |
| 9991 | 23070A00900146 | FY | Frutal | Jaén | Pozo Alcón | 23070 | 9 | 146 | 0,995 | 9948,15 |
| 9992 | 23070A00900146 | OV | Olivar | Jaén | Pozo Alcón | 23070 | 9 | 146 | 0,796 | 7959,067 |
| 9993 | 23070A00900147 | FS | Frutal de cáscara | Jaén | Pozo Alcón | 23070 | 9 | 147 | 1,382 | 13816,721 |
| 9994 | 23070A00900148 | FY | Frutal | Jaén | Pozo Alcón | 23070 | 9 | 148 | 0,105 | 1052,511 |
| 9995 | 23070A00900148 | OV | Olivar | Jaén | Pozo Alcón | 23070 | 9 | 148 | 1,052 | 10517,606 |
| 9996 | 23070A00900149 | OV | Olivar | Jaén | Pozo Alcón | 23070 | 9 | 149 | 0,339 | 3388,227 |
| 9997 | 23070A00900150 | OV | Olivar | Jaén | Pozo Alcón | 23070 | 9 | 150 | 1,646 | 16455,77 |
| 9998 | 23070A00900152 | OV | Olivar | Jaén | Pozo Alcón | 23070 | 9 | 152 | 1,611 | 16107,549 |
| 9999 | 23070A00900153 | FS | Frutal de cáscara | Jaén | Pozo Alcón | 23070 | 9 | 153 | 1,272 | 12723,705 |
| 10000 | 23070A00900154 | OV | Olivar | Jaén | Pozo Alcón | 23070 | 9 | 154 | 0,744 | 7441,038 |
| 10001 | 23070A00900155 | FS | Frutal de cáscara | Jaén | Pozo Alcón | 23070 | 9 | 155 | 0,018 | 181,481 |
| 10002 | 23070A00900155 | OV | Olivar | Jaén | Pozo Alcón | 23070 | 9 | 155 | 0,845 | 8452,708 |
| 10003 | 23070A00900156 | OV | Olivar | Jaén | Pozo Alcón | 23070 | 9 | 156 | 3,116 | 31157,894 |
| 10004 | 23070A00900157 | OV | Olivar | Jaén | Pozo Alcón | 23070 | 9 | 157 | 1,531 | 15313,036 |

| Nº | Ref. Catastral | CD Uso | Uso | Provincia | Municipio | Codigo INE | Polígono | Parcela | Area (ha) | Area ($m^2$) |
|---|---|---|---|---|---|---|---|---|---|---|
| 10005 | 23070A00900158 | OV | Olivar | Jaén | Pozo Alcón | 23070 | 9 | 158 | 1,062 | 10624,316 |
| 10006 | 23070A00900159 | OV | Olivar | Jaén | Pozo Alcón | 23070 | 9 | 159 | 0,362 | 3621,622 |
| 10007 | 23070A00900160 | OV | Olivar | Jaén | Pozo Alcón | 23070 | 9 | 160 | 0,46 | 4601,783 |
| 10008 | 23070A00900161 | OV | Olivar | Jaén | Pozo Alcón | 23070 | 9 | 161 | 0,879 | 8789,935 |
| 10009 | 23070A00900162 | FY | Frutal | Jaén | Pozo Alcón | 23070 | 9 | 162 | 0,677 | 6765,315 |
| 10010 | 23070A00900162 | OV | Olivar | Jaén | Pozo Alcón | 23070 | 9 | 162 | 0,049 | 487,586 |
| 10011 | 23070A00900163 | OV | Olivar | Jaén | Pozo Alcón | 23070 | 9 | 163 | 0,568 | 5684,919 |
| 10012 | 23070A00900164 | FY | Frutal | Jaén | Pozo Alcón | 23070 | 9 | 164 | 0,091 | 906,063 |
| 10013 | 23070A00900164 | OV | Olivar | Jaén | Pozo Alcón | 23070 | 9 | 164 | 0,545 | 5448,286 |
| 10014 | 23070A00900165 | OV | Olivar | Jaén | Pozo Alcón | 23070 | 9 | 165 | 0,541 | 5405,408 |
| 10015 | 23070A00900166 | FY | Frutal | Jaén | Pozo Alcón | 23070 | 9 | 166 | 0,057 | 565,234 |
| 10016 | 23070A00900166 | OV | Olivar | Jaén | Pozo Alcón | 23070 | 9 | 166 | 10,137 | 101368,527 |
| 10017 | 23070A00900167 | OV | Olivar | Jaén | Pozo Alcón | 23070 | 9 | 167 | 4,31 | 43095,617 |
| 10018 | 23070A00900167 | TA | Tierra arable | Jaén | Pozo Alcón | 23070 | 9 | 167 | 0,007 | 74,55 |
| 10019 | 23070A00900168 | OV | Olivar | Jaén | Pozo Alcón | 23070 | 9 | 168 | 1,228 | 12276,236 |
| 10020 | 23070A00900176 | FS | Frutal de cáscara | Jaén | Pozo Alcón | 23070 | 9 | 176 | 0,007 | 65,335 |
| 10021 | 23070A00900176 | OV | Olivar | Jaén | Pozo Alcón | 23070 | 9 | 176 | 3,992 | 39915,472 |
| 10022 | 23070A00900177 | FY | Frutal | Jaén | Pozo Alcón | 23070 | 9 | 177 | 2,469 | 24694,963 |
| 10023 | 23070A00900178 | FY | Frutal | Jaén | Pozo Alcón | 23070 | 9 | 178 | 0,806 | 8064,571 |
| 10024 | 23070A00900179 | FS | Frutal de cáscara | Jaén | Pozo Alcón | 23070 | 9 | 179 | 2,357 | 23571,134 |
| 10025 | 23070A00900180 | OV | Olivar | Jaén | Pozo Alcón | 23070 | 9 | 180 | 2,276 | 22763,365 |
| 10026 | 23070A00900181 | FS | Frutal de cáscara | Jaén | Pozo Alcón | 23070 | 9 | 181 | 1,43 | 14303,655 |
| 10027 | 23070A00900181 | OV | Olivar | Jaén | Pozo Alcón | 23070 | 9 | 181 | 0,014 | 142,305 |
| 10028 | 23070A00900182 | FS | Frutal de cáscara | Jaén | Pozo Alcón | 23070 | 9 | 182 | 1,264 | 12640,371 |
| 10029 | 23070A00900182 | TA | Tierra arable | Jaén | Pozo Alcón | 23070 | 9 | 182 | 0,1 | 1004,825 |
| 10030 | 23070A00900183 | OV | Olivar | Jaén | Pozo Alcón | 23070 | 9 | 183 | 2,099 | 20987,642 |
| 10031 | 23070A00900184 | OV | Olivar | Jaén | Pozo Alcón | 23070 | 9 | 184 | 3,051 | 30508,464 |
| 10032 | 23070A00900185 | FS | Frutal de cáscara | Jaén | Pozo Alcón | 23070 | 9 | 185 | 0,847 | 8472,468 |
| 10033 | 23070A00900186 | FS | Frutal de cáscara | Jaén | Pozo Alcón | 23070 | 9 | 186 | 0,67 | 6700,697 |
| 10034 | 23070A00900186 | OV | Olivar | Jaén | Pozo Alcón | 23070 | 9 | 186 | 0,032 | 322,893 |
| 10035 | 23070A00900187 | FS | Frutal de cáscara | Jaén | Pozo Alcón | 23070 | 9 | 187 | 1,151 | 11511,996 |
| 10036 | 23070A00900187 | OV | Olivar | Jaén | Pozo Alcón | 23070 | 9 | 187 | 0,084 | 843,339 |
| 10037 | 23070A00900188 | OV | Olivar | Jaén | Pozo Alcón | 23070 | 9 | 188 | 0,997 | 9970,166 |
| 10038 | 23070A00900189 | OV | Olivar | Jaén | Pozo Alcón | 23070 | 9 | 189 | 1,025 | 10247,851 |
| 10039 | 23070A00900190 | FY | Frutal | Jaén | Pozo Alcón | 23070 | 9 | 190 | 0,845 | 8451,365 |
| 10040 | 23070A00900191 | OV | Olivar | Jaén | Pozo Alcón | 23070 | 9 | 191 | 1,603 | 16026,931 |
| 10041 | 23070A00900192 | OV | Olivar | Jaén | Pozo Alcón | 23070 | 9 | 192 | 0,052 | 522,015 |
| 10042 | 23070A00900192 | TA | Tierra arable | Jaén | Pozo Alcón | 23070 | 9 | 192 | 0,486 | 4863,738 |
| 10043 | 23070A00900193 | OV | Olivar | Jaén | Pozo Alcón | 23070 | 9 | 193 | 0,585 | 5853,868 |
| 10044 | 23070A00900193 | TA | Tierra arable | Jaén | Pozo Alcón | 23070 | 9 | 193 | 0,137 | 1374,9 |
| 10045 | 23070A00900194 | FS | Frutal de cáscara | Jaén | Pozo Alcón | 23070 | 9 | 194 | 1,496 | 14957,661 |
| 10046 | 23070A00900194 | OV | Olivar | Jaén | Pozo Alcón | 23070 | 9 | 194 | 0,06 | 595,558 |
| 10047 | 23070A00900196 | OV | Olivar | Jaén | Pozo Alcón | 23070 | 9 | 196 | 0,671 | 6712,429 |
| 10048 | 23070A00900197 | OV | Olivar | Jaén | Pozo Alcón | 23070 | 9 | 197 | 0,206 | 2058,261 |
| 10049 | 23070A00900198 | OV | Olivar | Jaén | Pozo Alcón | 23070 | 9 | 198 | 0,245 | 2445,084 |
| 10050 | 23070A00900199 | FS | Frutal de cáscara | Jaén | Pozo Alcón | 23070 | 9 | 199 | 0,008 | 81,548 |
| 10051 | 23070A00900199 | OV | Olivar | Jaén | Pozo Alcón | 23070 | 9 | 199 | 1,272 | 12720,739 |
| 10052 | 23070A00900200 | FS | Frutal de cáscara | Jaén | Pozo Alcón | 23070 | 9 | 200 | 0,019 | 190,105 |
| 10053 | 23070A00900200 | TA | Tierra arable | Jaén | Pozo Alcón | 23070 | 9 | 200 | 0,563 | 5627,082 |
| 10054 | 23070A00900201 | OV | Olivar | Jaén | Pozo Alcón | 23070 | 9 | 201 | 1,365 | 13652,464 |
| 10055 | 23070A00900202 | OV | Olivar | Jaén | Pozo Alcón | 23070 | 9 | 202 | 0,79 | 7898,257 |
| 10056 | 23070A00900203 | OV | Olivar | Jaén | Pozo Alcón | 23070 | 9 | 203 | 0,587 | 5873,133 |
| 10057 | 23070A00900204 | OV | Olivar | Jaén | Pozo Alcón | 23070 | 9 | 204 | 0,612 | 6116,543 |
| 10058 | 23070A00900205 | OV | Olivar | Jaén | Pozo Alcón | 23070 | 9 | 205 | 0,437 | 4374,767 |
| 10059 | 23070A00900206 | OV | Olivar | Jaén | Pozo Alcón | 23070 | 9 | 206 | 1,777 | 17768,179 |
| 10060 | 23070A00900207 | OV | Olivar | Jaén | Pozo Alcón | 23070 | 9 | 207 | 1,139 | 11387,508 |
| 10061 | 23070A00900208 | OV | Olivar | Jaén | Pozo Alcón | 23070 | 9 | 208 | 0,597 | 5965,04 |
| 10062 | 23070A00900209 | OV | Olivar | Jaén | Pozo Alcón | 23070 | 9 | 209 | 0,532 | 5317,13 |
| 10063 | 23070A00900209 | TA | Tierra arable | Jaén | Pozo Alcón | 23070 | 9 | 209 | 0,637 | 6369,722 |
| 10064 | 23070A00900210 | OV | Olivar | Jaén | Pozo Alcón | 23070 | 9 | 210 | 0,236 | 2359,185 |
| 10065 | 23070A00900210 | TA | Tierra arable | Jaén | Pozo Alcón | 23070 | 9 | 210 | 0,436 | 4356,787 |
| 10066 | 23070A00900211 | FY | Frutal | Jaén | Pozo Alcón | 23070 | 9 | 211 | 0,088 | 880,837 |
| 10067 | 23070A00900211 | TA | Tierra arable | Jaén | Pozo Alcón | 23070 | 9 | 211 | 0,521 | 5214,021 |
| 10068 | 23070A00900212 | FY | Frutal | Jaén | Pozo Alcón | 23070 | 9 | 212 | 0,039 | 385,902 |
| 10069 | 23070A00900212 | TA | Tierra arable | Jaén | Pozo Alcón | 23070 | 9 | 212 | 0,539 | 5391,563 |
| 10070 | 23070A00900213 | FY | Frutal | Jaén | Pozo Alcón | 23070 | 9 | 213 | 0,019 | 187,414 |
| 10071 | 23070A00900213 | OV | Olivar | Jaén | Pozo Alcón | 23070 | 9 | 213 | 0,017 | 167,767 |
| 10072 | 23070A00900213 | TA | Tierra arable | Jaén | Pozo Alcón | 23070 | 9 | 213 | 0,037 | 369,097 |
| 10073 | 23070A00900213 | VI | Viñedo | Jaén | Pozo Alcón | 23070 | 9 | 213 | 0,389 | 3890,401 |
| 10074 | 23070A00900214 | TA | Tierra arable | Jaén | Pozo Alcón | 23070 | 9 | 214 | 0,716 | 7156,014 |
| 10075 | 23070A00900215 | FY | Frutal | Jaén | Pozo Alcón | 23070 | 9 | 215 | 0,033 | 333,268 |
| 10076 | 23070A00900215 | TA | Tierra arable | Jaén | Pozo Alcón | 23070 | 9 | 215 | 1,06 | 10595,817 |
| 10077 | 23070A00900216 | OV | Olivar | Jaén | Pozo Alcón | 23070 | 9 | 216 | 0,03 | 300,285 |
| 10078 | 23070A00900216 | TA | Tierra arable | Jaén | Pozo Alcón | 23070 | 9 | 216 | 1,217 | 12165,475 |
| 10079 | 23070A00900217 | TA | Tierra arable | Jaén | Pozo Alcón | 23070 | 9 | 217 | 0,534 | 5339,106 |
| 10080 | 23070A00900218 | TA | Tierra arable | Jaén | Pozo Alcón | 23070 | 9 | 218 | 1,406 | 14057,483 |
| 10081 | 23070A00900219 | FY | Frutal | Jaén | Pozo Alcón | 23070 | 9 | 219 | 1,301 | 13011,079 |
| 10082 | 23070A00900219 | OV | Olivar | Jaén | Pozo Alcón | 23070 | 9 | 219 | 0,047 | 466,44 |
| 10083 | 23070A00900220 | OV | Olivar | Jaén | Pozo Alcón | 23070 | 9 | 220 | 0,181 | 1813,693 |
| 10084 | 23070A00900220 | TA | Tierra arable | Jaén | Pozo Alcón | 23070 | 9 | 220 | 0,377 | 3774,881 |
| 10085 | 23070A00900221 | OV | Olivar | Jaén | Pozo Alcón | 23070 | 9 | 221 | 0,802 | 8019,26 |
| 10086 | 23070A00900222 | OV | Olivar | Jaén | Pozo Alcón | 23070 | 9 | 222 | 0,406 | 4063,519 |

| Nº | Ref. Catastral | CD Uso | Uso | Provincia | Municipio | Codigo INE | Polígono | Parcela | Area (ha) | Area ($m^2$) |
|---|---|---|---|---|---|---|---|---|---|---|
| 10087 | 23070A00900222 | TA | Tierra arable | Jaén | Pozo Alcón | 23070 | 9 | 222 | 0,046 | 464,415 |
| 10088 | 23070A00900223 | FS | Frutal de cáscara | Jaén | Pozo Alcón | 23070 | 9 | 223 | 0,426 | 4258,128 |
| 10089 | 23070A00900223 | OV | Olivar | Jaén | Pozo Alcón | 23070 | 9 | 223 | 0,254 | 2544,702 |
| 10090 | 23070A00900224 | OV | Olivar | Jaén | Pozo Alcón | 23070 | 9 | 224 | 0,637 | 6368,268 |
| 10091 | 23070A00900225 | OV | Olivar | Jaén | Pozo Alcón | 23070 | 9 | 225 | 0,06 | 601,663 |
| 10092 | 23070A00900225 | TA | Tierra arable | Jaén | Pozo Alcón | 23070 | 9 | 225 | 2,215 | 22152,387 |
| 10093 | 23070A00900226 | OV | Olivar | Jaén | Pozo Alcón | 23070 | 9 | 226 | 0,244 | 2438,79 |
| 10094 | 23070A00900227 | OV | Olivar | Jaén | Pozo Alcón | 23070 | 9 | 227 | 4,379 | 43794,107 |
| 10095 | 23070A00900228 | OV | Olivar | Jaén | Pozo Alcón | 23070 | 9 | 228 | 0,222 | 2223,186 |
| 10096 | 23070A00900229 | OV | Olivar | Jaén | Pozo Alcón | 23070 | 9 | 229 | 0,294 | 2941,743 |
| 10097 | 23070A00900229 | TA | Tierra arable | Jaén | Pozo Alcón | 23070 | 9 | 229 | 1,052 | 10521,08 |
| 10098 | 23070A00900230 | TA | Tierra arable | Jaén | Pozo Alcón | 23070 | 9 | 230 | 8,417 | 84166,248 |
| 10099 | 23070A00900231 | OV | Olivar | Jaén | Pozo Alcón | 23070 | 9 | 231 | 1,225 | 12247,983 |
| 10100 | 23070A00900231 | TA | Tierra arable | Jaén | Pozo Alcón | 23070 | 9 | 231 | 1,689 | 16892,92 |
| 10101 | 23070A00900232 | OV | Olivar | Jaén | Pozo Alcón | 23070 | 9 | 232 | 0,742 | 7422,296 |
| 10102 | 23070A00900232 | TA | Tierra arable | Jaén | Pozo Alcón | 23070 | 9 | 232 | 1,207 | 12068,082 |
| 10103 | 23070A00900233 | OV | Olivar | Jaén | Pozo Alcón | 23070 | 9 | 233 | 1,556 | 15557,424 |
| 10104 | 23070A00900234 | OV | Olivar | Jaén | Pozo Alcón | 23070 | 9 | 234 | 1,381 | 13811,794 |
| 10105 | 23070A00900235 | FS | Frutal de cáscara | Jaén | Pozo Alcón | 23070 | 9 | 235 | 0,204 | 2035,985 |
| 10106 | 23070A00900235 | OV | Olivar | Jaén | Pozo Alcón | 23070 | 9 | 235 | 3,083 | 30827,013 |
| 10107 | 23070A00900236 | OV | Olivar | Jaén | Pozo Alcón | 23070 | 9 | 236 | 1,163 | 11630,389 |
| 10108 | 23070A00900236 | TA | Tierra arable | Jaén | Pozo Alcón | 23070 | 9 | 236 | 0,196 | 1963,07 |
| 10109 | 23070A00900237 | OV | Olivar | Jaén | Pozo Alcón | 23070 | 9 | 237 | 0,623 | 6233,323 |
| 10110 | 23070A00900238 | OV | Olivar | Jaén | Pozo Alcón | 23070 | 9 | 238 | 0,631 | 6309,568 |
| 10111 | 23070A00900239 | TA | Tierra arable | Jaén | Pozo Alcón | 23070 | 9 | 239 | 0,341 | 3405,819 |
| 10112 | 23070A00900240 | OV | Olivar | Jaén | Pozo Alcón | 23070 | 9 | 240 | 0,735 | 7346,254 |
| 10113 | 23070A00900241 | TA | Tierra arable | Jaén | Pozo Alcón | 23070 | 9 | 241 | 13,828 | 138280,022 |
| 10114 | 23070A00900242 | OV | Olivar | Jaén | Pozo Alcón | 23070 | 9 | 242 | 0,568 | 5683,312 |
| 10115 | 23070A00900243 | FY | Frutal | Jaén | Pozo Alcón | 23070 | 9 | 243 | 0,222 | 2224,761 |
| 10116 | 23070A00900243 | OV | Olivar | Jaén | Pozo Alcón | 23070 | 9 | 243 | 1,05 | 10495,041 |
| 10117 | 23070A00900244 | OV | Olivar | Jaén | Pozo Alcón | 23070 | 9 | 244 | 1,922 | 19224,961 |
| 10118 | 23070A00900245 | OV | Olivar | Jaén | Pozo Alcón | 23070 | 9 | 245 | 0,782 | 7816,273 |
| 10119 | 23070A00900246 | OV | Olivar | Jaén | Pozo Alcón | 23070 | 9 | 246 | 1,751 | 17512,978 |
| 10120 | 23070A00900247 | OV | Olivar | Jaén | Pozo Alcón | 23070 | 9 | 247 | 1,084 | 10843,775 |
| 10121 | 23070A00900248 | OV | Olivar | Jaén | Pozo Alcón | 23070 | 9 | 248 | 1,414 | 14138,627 |
| 10122 | 23070A00900249 | OV | Olivar | Jaén | Pozo Alcón | 23070 | 9 | 249 | 1,873 | 18734,43 |
| 10123 | 23070A00900250 | OV | Olivar | Jaén | Pozo Alcón | 23070 | 9 | 250 | 1,634 | 16340,552 |
| 10124 | 23070A00900251 | FY | Frutal | Jaén | Pozo Alcón | 23070 | 9 | 251 | 0,414 | 4143,495 |
| 10125 | 23070A00900252 | FS | Frutal de cáscara | Jaén | Pozo Alcón | 23070 | 9 | 252 | 0,643 | 6427,097 |
| 10126 | 23070A00900253 | FS | Frutal de cáscara | Jaén | Pozo Alcón | 23070 | 9 | 253 | 1,955 | 19548,558 |
| 10127 | 23070A00900254 | FS | Frutal de cáscara | Jaén | Pozo Alcón | 23070 | 9 | 254 | 1,479 | 14785,957 |
| 10128 | 23070A00900255 | FS | Frutal de cáscara | Jaén | Pozo Alcón | 23070 | 9 | 255 | 1,417 | 14165,361 |
| 10129 | 23070A00900255 | FY | Frutal | Jaén | Pozo Alcón | 23070 | 9 | 255 | 0,275 | 2749,617 |
| 10130 | 23070A00900256 | FS | Frutal de cáscara | Jaén | Pozo Alcón | 23070 | 9 | 256 | 0,61 | 6099,194 |
| 10131 | 23070A00900257 | FS | Frutal de cáscara | Jaén | Pozo Alcón | 23070 | 9 | 257 | 0,582 | 5818,493 |
| 10132 | 23070A00900258 | FS | Frutal de cáscara | Jaén | Pozo Alcón | 23070 | 9 | 258 | 0,701 | 7005,191 |
| 10133 | 23070A00900259 | FS | Frutal de cáscara | Jaén | Pozo Alcón | 23070 | 9 | 259 | 1,208 | 12077,461 |
| 10134 | 23070A00900260 | OV | Olivar | Jaén | Pozo Alcón | 23070 | 9 | 260 | 0,823 | 8227,356 |
| 10135 | 23070A00900261 | FY | Frutal | Jaén | Pozo Alcón | 23070 | 9 | 261 | 1,688 | 16881,174 |
| 10136 | 23070A00900261 | TA | Tierra arable | Jaén | Pozo Alcón | 23070 | 9 | 261 | 0,034 | 336,298 |
| 10137 | 23070A00900262 | FS | Frutal de cáscara | Jaén | Pozo Alcón | 23070 | 9 | 262 | 1,765 | 17649,624 |
| 10138 | 23070A00900263 | FS | Frutal de cáscara | Jaén | Pozo Alcón | 23070 | 9 | 263 | 1,711 | 17105,307 |
| 10139 | 23070A00900264 | TA | Tierra arable | Jaén | Pozo Alcón | 23070 | 9 | 264 | 0,876 | 8759,262 |
| 10140 | 23070A00900265 | FS | Frutal de cáscara | Jaén | Pozo Alcón | 23070 | 9 | 265 | 0,023 | 230,579 |
| 10141 | 23070A00900265 | FY | Frutal | Jaén | Pozo Alcón | 23070 | 9 | 265 | 1,637 | 16367,065 |
| 10142 | 23070A00900266 | FS | Frutal de cáscara | Jaén | Pozo Alcón | 23070 | 9 | 266 | 1,264 | 12643,587 |
| 10143 | 23070A00900267 | FS | Frutal de cáscara | Jaén | Pozo Alcón | 23070 | 9 | 267 | 0,042 | 419,017 |
| 10144 | 23070A00900267 | OV | Olivar | Jaén | Pozo Alcón | 23070 | 9 | 267 | 0,937 | 9372,783 |
| 10145 | 23070A00900267 | TA | Tierra arable | Jaén | Pozo Alcón | 23070 | 9 | 267 | 0,017 | 166,697 |
| 10146 | 23070A00900268 | FS | Frutal de cáscara | Jaén | Pozo Alcón | 23070 | 9 | 268 | 0,025 | 248,859 |
| 10147 | 23070A00900268 | TA | Tierra arable | Jaén | Pozo Alcón | 23070 | 9 | 268 | 1,377 | 13769,968 |
| 10148 | 23070A00900269 | FS | Frutal de cáscara | Jaén | Pozo Alcón | 23070 | 9 | 269 | 1,247 | 12471,756 |
| 10149 | 23070A00900269 | FY | Frutal | Jaén | Pozo Alcón | 23070 | 9 | 269 | 0,066 | 656,49 |
| 10150 | 23070A00900270 | FS | Frutal de cáscara | Jaén | Pozo Alcón | 23070 | 9 | 270 | 0,984 | 9843,749 |
| 10151 | 23070A00900271 | OV | Olivar | Jaén | Pozo Alcón | 23070 | 9 | 271 | 1,12 | 11203,577 |
| 10152 | 23070A00900272 | OV | Olivar | Jaén | Pozo Alcón | 23070 | 9 | 272 | 0,955 | 9550,38 |
| 10153 | 23070A00900273 | FS | Frutal de cáscara | Jaén | Pozo Alcón | 23070 | 9 | 273 | 1,989 | 19894,05 |
| 10154 | 23070A00900273 | TA | Tierra arable | Jaén | Pozo Alcón | 23070 | 9 | 273 | 0,125 | 1247,823 |
| 10155 | 23070A00900274 | OV | Olivar | Jaén | Pozo Alcón | 23070 | 9 | 274 | 2,136 | 21364,573 |
| 10156 | 23070A00900275 | FS | Frutal de cáscara | Jaén | Pozo Alcón | 23070 | 9 | 275 | 1,87 | 18698,218 |
| 10157 | 23070A00900275 | OV | Olivar | Jaén | Pozo Alcón | 23070 | 9 | 275 | 0,085 | 845,13 |
| 10158 | 23070A00900276 | FS | Frutal de cáscara | Jaén | Pozo Alcón | 23070 | 9 | 276 | 1,273 | 12727,917 |
| 10159 | 23070A00900277 | OV | Olivar | Jaén | Pozo Alcón | 23070 | 9 | 277 | 2,866 | 28658,069 |
| 10160 | 23070A00900278 | FS | Frutal de cáscara | Jaén | Pozo Alcón | 23070 | 9 | 278 | 2,283 | 22826,131 |
| 10161 | 23070A00900279 | FS | Frutal de cáscara | Jaén | Pozo Alcón | 23070 | 9 | 279 | 1,092 | 10915,182 |
| 10162 | 23070A00900280 | FS | Frutal de cáscara | Jaén | Pozo Alcón | 23070 | 9 | 280 | 1,176 | 11758,39 |
| 10163 | 23070A00900281 | FS | Frutal de cáscara | Jaén | Pozo Alcón | 23070 | 9 | 281 | 0,818 | 8178,967 |
| 10164 | 23070A00900282 | FY | Frutal | Jaén | Pozo Alcón | 23070 | 9 | 282 | 0,136 | 1357,796 |
| 10165 | 23070A00900282 | TA | Tierra arable | Jaén | Pozo Alcón | 23070 | 9 | 282 | 1,401 | 14014,734 |
| 10166 | 23070A00900283 | FS | Frutal de cáscara | Jaén | Pozo Alcón | 23070 | 9 | 283 | 1,457 | 14571,04 |
| 10167 | 23070A00900284 | FS | Frutal de cáscara | Jaén | Pozo Alcón | 23070 | 9 | 284 | 1,091 | 10908,969 |
| 10168 | 23070A00900285 | FY | Frutal | Jaén | Pozo Alcón | 23070 | 9 | 285 | 0,723 | 7226,626 |

| Nº | Ref. Catastral | CD Uso | Uso | Provincia | Municipio | Codigo INE | Polígono | Parcela | Area (ha) | Area ($m^2$) |
|---|---|---|---|---|---|---|---|---|---|---|
| 10169 | 23070A00900286 | FS | Frutal de cáscara | Jaén | Pozo Alcón | 23070 | 9 | 286 | 0,783 | 7829,902 |
| 10170 | 23070A00900287 | FS | Frutal de cáscara | Jaén | Pozo Alcón | 23070 | 9 | 287 | 1,437 | 14369,926 |
| 10171 | 23070A00900288 | FS | Frutal de cáscara | Jaén | Pozo Alcón | 23070 | 9 | 288 | 0,812 | 8120,848 |
| 10172 | 23070A00900289 | FS | Frutal de cáscara | Jaén | Pozo Alcón | 23070 | 9 | 289 | 1,003 | 10032,251 |
| 10173 | 23070A00900290 | FY | Frutal | Jaén | Pozo Alcón | 23070 | 9 | 290 | 0,046 | 464,614 |
| 10174 | 23070A00900290 | TA | Tierra arable | Jaén | Pozo Alcón | 23070 | 9 | 290 | 0,774 | 7743,267 |
| 10175 | 23070A00900291 | OV | Olivar | Jaén | Pozo Alcón | 23070 | 9 | 291 | 0,832 | 8317,557 |
| 10176 | 23070A00900292 | FY | Frutal | Jaén | Pozo Alcón | 23070 | 9 | 292 | 1,256 | 12559,989 |
| 10177 | 23070A00900293 | FS | Frutal de cáscara | Jaén | Pozo Alcón | 23070 | 9 | 293 | 3,209 | 32094,96 |
| 10178 | 23070A00900294 | FS | Frutal de cáscara | Jaén | Pozo Alcón | 23070 | 9 | 294 | 1,87 | 18702,483 |
| 10179 | 23070A00900295 | FS | Frutal de cáscara | Jaén | Pozo Alcón | 23070 | 9 | 295 | 0,049 | 491,152 |
| 10180 | 23070A00900295 | OV | Olivar | Jaén | Pozo Alcón | 23070 | 9 | 295 | 1,426 | 14260 |
| 10181 | 23070A00900296 | OV | Olivar | Jaén | Pozo Alcón | 23070 | 9 | 296 | 0,856 | 8558,403 |
| 10182 | 23070A00900297 | OV | Olivar | Jaén | Pozo Alcón | 23070 | 9 | 297 | 1,977 | 19766,57 |
| 10183 | 23070A00900298 | OV | Olivar | Jaén | Pozo Alcón | 23070 | 9 | 298 | 3,075 | 30751,575 |
| 10184 | 23070A00900299 | OV | Olivar | Jaén | Pozo Alcón | 23070 | 9 | 299 | 1,303 | 13028,771 |
| 10185 | 23070A00900300 | OV | Olivar | Jaén | Pozo Alcón | 23070 | 9 | 300 | 0,064 | 642,738 |
| 10186 | 23070A00900300 | TA | Tierra arable | Jaén | Pozo Alcón | 23070 | 9 | 300 | 1,449 | 14488,622 |
| 10187 | 23070A00900301 | OV | Olivar | Jaén | Pozo Alcón | 23070 | 9 | 301 | 1,397 | 13965,625 |
| 10188 | 23070A00900302 | FY | Frutal | Jaén | Pozo Alcón | 23070 | 9 | 302 | 0,831 | 8309,174 |
| 10189 | 23070A00900303 | FY | Frutal | Jaén | Pozo Alcón | 23070 | 9 | 303 | 0,692 | 6924,961 |
| 10190 | 23070A00900304 | FY | Frutal | Jaén | Pozo Alcón | 23070 | 9 | 304 | 0,676 | 6758,224 |
| 10191 | 23070A00900304 | OV | Olivar | Jaén | Pozo Alcón | 23070 | 9 | 304 | 0,041 | 412,463 |
| 10192 | 23070A00900305 | OV | Olivar | Jaén | Pozo Alcón | 23070 | 9 | 305 | 1,411 | 14106,961 |
| 10193 | 23070A00900306 | FS | Frutal de cáscara | Jaén | Pozo Alcón | 23070 | 9 | 306 | 1,266 | 12655,333 |
| 10194 | 23070A00900306 | OV | Olivar | Jaén | Pozo Alcón | 23070 | 9 | 306 | 0,475 | 4751,228 |
| 10195 | 23070A00900307 | FS | Frutal de cáscara | Jaén | Pozo Alcón | 23070 | 9 | 307 | 0,331 | 3310,866 |
| 10196 | 23070A00900307 | OV | Olivar | Jaén | Pozo Alcón | 23070 | 9 | 307 | 1,544 | 15439,107 |
| 10197 | 23070A00900308 | FS | Frutal de cáscara | Jaén | Pozo Alcón | 23070 | 9 | 308 | 1,16 | 11604,295 |
| 10198 | 23070A00900309 | FS | Frutal de cáscara | Jaén | Pozo Alcón | 23070 | 9 | 309 | 1,209 | 12089,888 |
| 10199 | 23070A00900310 | FY | Frutal | Jaén | Pozo Alcón | 23070 | 9 | 310 | 0,015 | 154,296 |
| 10200 | 23070A00900310 | TA | Tierra arable | Jaén | Pozo Alcón | 23070 | 9 | 310 | 2,426 | 24261,643 |
| 10201 | 23070A00900311 | FS | Frutal de cáscara | Jaén | Pozo Alcón | 23070 | 9 | 311 | 1,465 | 14653,098 |
| 10202 | 23070A00900312 | OV | Olivar | Jaén | Pozo Alcón | 23070 | 9 | 312 | 1,062 | 10617,461 |
| 10203 | 23070A00900312 | TA | Tierra arable | Jaén | Pozo Alcón | 23070 | 9 | 312 | 0,169 | 1691,509 |
| 10204 | 23070A00900313 | OV | Olivar | Jaén | Pozo Alcón | 23070 | 9 | 313 | 1,507 | 15069,954 |
| 10205 | 23070A00900314 | OV | Olivar | Jaén | Pozo Alcón | 23070 | 9 | 314 | 1,004 | 10041,59 |
| 10206 | 23070A00900315 | OV | Olivar | Jaén | Pozo Alcón | 23070 | 9 | 315 | 1,094 | 10941,642 |
| 10207 | 23070A00900315 | TA | Tierra arable | Jaén | Pozo Alcón | 23070 | 9 | 315 | 0,174 | 1742,297 |
| 10208 | 23070A00900316 | TA | Tierra arable | Jaén | Pozo Alcón | 23070 | 9 | 316 | 0,8 | 7997,872 |
| 10209 | 23070A00900317 | FS | Frutal de cáscara | Jaén | Pozo Alcón | 23070 | 9 | 317 | 1,108 | 11076,376 |
| 10210 | 23070A00900318 | FS | Frutal de cáscara | Jaén | Pozo Alcón | 23070 | 9 | 318 | 0,941 | 9405,928 |
| 10211 | 23070A00900318 | TA | Tierra arable | Jaén | Pozo Alcón | 23070 | 9 | 318 | 0,124 | 1240,722 |
| 10212 | 23070A00900319 | FY | Frutal | Jaén | Pozo Alcón | 23070 | 9 | 319 | 0,115 | 1146,324 |
| 10213 | 23070A00900319 | TA | Tierra arable | Jaén | Pozo Alcón | 23070 | 9 | 319 | 0,992 | 9921,221 |
| 10214 | 23070A00900320 | FS | Frutal de cáscara | Jaén | Pozo Alcón | 23070 | 9 | 320 | 1,062 | 10616,091 |
| 10215 | 23070A00900321 | FS | Frutal de cáscara | Jaén | Pozo Alcón | 23070 | 9 | 321 | 1,874 | 18741,708 |
| 10216 | 23070A00900322 | FS | Frutal de cáscara | Jaén | Pozo Alcón | 23070 | 9 | 322 | 1,908 | 19077,91 |
| 10217 | 23070A00900323 | OV | Olivar | Jaén | Pozo Alcón | 23070 | 9 | 323 | 1,665 | 16653,31 |
| 10218 | 23070A00900324 | OV | Olivar | Jaén | Pozo Alcón | 23070 | 9 | 324 | 1,428 | 14284,672 |
| 10219 | 23070A00900325 | FS | Frutal de cáscara | Jaén | Pozo Alcón | 23070 | 9 | 325 | 1,208 | 12079,467 |
| 10220 | 23070A00900326 | FY | Frutal | Jaén | Pozo Alcón | 23070 | 9 | 326 | 0,911 | 9105,558 |
| 10221 | 23070A00900327 | FY | Frutal | Jaén | Pozo Alcón | 23070 | 9 | 327 | 0,951 | 9507,498 |
| 10222 | 23070A00900327 | OV | Olivar | Jaén | Pozo Alcón | 23070 | 9 | 327 | 0,025 | 251,411 |
| 10223 | 23070A00900328 | FS | Frutal de cáscara | Jaén | Pozo Alcón | 23070 | 9 | 328 | 1,023 | 10233,865 |
| 10224 | 23070A00900329 | FS | Frutal de cáscara | Jaén | Pozo Alcón | 23070 | 9 | 329 | 1,503 | 15028,444 |
| 10225 | 23070A00900330 | FS | Frutal de cáscara | Jaén | Pozo Alcón | 23070 | 9 | 330 | 1,784 | 17839,19 |
| 10226 | 23070A00900331 | FS | Frutal de cáscara | Jaén | Pozo Alcón | 23070 | 9 | 331 | 0,91 | 9096,552 |
| 10227 | 23070A00900332 | FS | Frutal de cáscara | Jaén | Pozo Alcón | 23070 | 9 | 332 | 1,102 | 11016,106 |
| 10228 | 23070A00900334 | OV | Olivar | Jaén | Pozo Alcón | 23070 | 9 | 334 | 0,532 | 5316,575 |
| 10229 | 23070A00900335 | FS | Frutal de cáscara | Jaén | Pozo Alcón | 23070 | 9 | 335 | 0,482 | 4815,667 |
| 10230 | 23070A00900337 | FS | Frutal de cáscara | Jaén | Pozo Alcón | 23070 | 9 | 337 | 1,66 | 16600,479 |
| 10231 | 23070A00900338 | FS | Frutal de cáscara | Jaén | Pozo Alcón | 23070 | 9 | 338 | 1,213 | 12127,138 |
| 10232 | 23070A00900339 | FS | Frutal de cáscara | Jaén | Pozo Alcón | 23070 | 9 | 339 | 0,638 | 6376,076 |
| 10233 | 23070A00900340 | FS | Frutal de cáscara | Jaén | Pozo Alcón | 23070 | 9 | 340 | 1,007 | 10074,882 |
| 10234 | 23070A00900341 | FS | Frutal de cáscara | Jaén | Pozo Alcón | 23070 | 9 | 341 | 1,598 | 15984,127 |
| 10235 | 23070A00900341 | FY | Frutal | Jaén | Pozo Alcón | 23070 | 9 | 341 | 0,244 | 2441,49 |
| 10236 | 23070A00900342 | OV | Olivar | Jaén | Pozo Alcón | 23070 | 9 | 342 | 1,877 | 18771,459 |
| 10237 | 23070A00900343 | OV | Olivar | Jaén | Pozo Alcón | 23070 | 9 | 343 | 0,87 | 8702,223 |
| 10238 | 23070A00900344 | OV | Olivar | Jaén | Pozo Alcón | 23070 | 9 | 344 | 0,551 | 5507,024 |
| 10239 | 23070A00900345 | OV | Olivar | Jaén | Pozo Alcón | 23070 | 9 | 345 | 1,42 | 14202,428 |
| 10240 | 23070A00900346 | OV | Olivar | Jaén | Pozo Alcón | 23070 | 9 | 346 | 1,593 | 15928,309 |
| 10241 | 23070A00900347 | FS | Frutal de cáscara | Jaén | Pozo Alcón | 23070 | 9 | 347 | 1,042 | 10417,693 |
| 10242 | 23070A00900347 | OV | Olivar | Jaén | Pozo Alcón | 23070 | 9 | 347 | 0,03 | 299,304 |
| 10243 | 23070A00900348 | FS | Frutal de cáscara | Jaén | Pozo Alcón | 23070 | 9 | 348 | 1,404 | 14038,739 |
| 10244 | 23070A00900349 | FS | Frutal de cáscara | Jaén | Pozo Alcón | 23070 | 9 | 349 | 1,142 | 11424,342 |
| 10245 | 23070A00900350 | OV | Olivar | Jaén | Pozo Alcón | 23070 | 9 | 350 | 0,689 | 6890,939 |
| 10246 | 23070A00900351 | FS | Frutal de cáscara | Jaén | Pozo Alcón | 23070 | 9 | 351 | 2,117 | 21166,608 |
| 10247 | 23070A00900352 | TA | Tierra arable | Jaén | Pozo Alcón | 23070 | 9 | 352 | 0,878 | 8775,942 |
| 10248 | 23070A00900353 | FY | Frutal | Jaén | Pozo Alcón | 23070 | 9 | 353 | 1,258 | 12577,364 |
| 10249 | 23070A00900354 | FL | Frutal de cáscara-Olivar | Jaén | Pozo Alcón | 23070 | 9 | 354 | 1,068 | 10677,971 |
| 10250 | 23070A00900355 | OV | Olivar | Jaén | Pozo Alcón | 23070 | 9 | 355 | 1,417 | 14165,499 |

| Nº | Ref. Catastral | CD Uso | Uso | Provincia | Municipio | Codigo INE | Polígono | Parcela | Area (ha) | Area ($m^2$) |
|---|---|---|---|---|---|---|---|---|---|---|
| 10251 | 23070A00900356 | FY | Frutal | Jaén | Pozo Alcón | 23070 | 9 | 356 | 1,386 | 13858,192 |
| 10252 | 23070A00900356 | TA | Tierra arable | Jaén | Pozo Alcón | 23070 | 9 | 356 | 0,017 | 169,408 |
| 10253 | 23070A00900357 | FS | Frutal de cáscara | Jaén | Pozo Alcón | 23070 | 9 | 357 | 1,852 | 18516,277 |
| 10254 | 23070A00900358 | FS | Frutal de cáscara | Jaén | Pozo Alcón | 23070 | 9 | 358 | 1,373 | 13733,816 |
| 10255 | 23070A00900359 | FS | Frutal de cáscara | Jaén | Pozo Alcón | 23070 | 9 | 359 | 1,006 | 10064,617 |
| 10256 | 23070A00900360 | FS | Frutal de cáscara | Jaén | Pozo Alcón | 23070 | 9 | 360 | 0,732 | 7324,531 |
| 10257 | 23070A00900361 | FY | Frutal | Jaén | Pozo Alcón | 23070 | 9 | 361 | 0,946 | 9463,667 |
| 10258 | 23070A00900362 | FS | Frutal de cáscara | Jaén | Pozo Alcón | 23070 | 9 | 362 | 1,166 | 11656,097 |
| 10259 | 23070A00900363 | FS | Frutal de cáscara | Jaén | Pozo Alcón | 23070 | 9 | 363 | 1,143 | 11432,618 |
| 10260 | 23070A00900363 | TA | Tierra arable | Jaén | Pozo Alcón | 23070 | 9 | 363 | 0,02 | 198,393 |
| 10261 | 23070A00900364 | FY | Frutal | Jaén | Pozo Alcón | 23070 | 9 | 364 | 0,042 | 420,01 |
| 10262 | 23070A00900364 | OV | Olivar | Jaén | Pozo Alcón | 23070 | 9 | 364 | 0,874 | 8743 |
| 10263 | 23070A00900365 | OV | Olivar | Jaén | Pozo Alcón | 23070 | 9 | 365 | 0,801 | 8014,272 |
| 10264 | 23070A00900366 | FS | Frutal de cáscara | Jaén | Pozo Alcón | 23070 | 9 | 366 | 1,573 | 15732,383 |
| 10265 | 23070A00900367 | FY | Frutal | Jaén | Pozo Alcón | 23070 | 9 | 367 | 1,525 | 15254,907 |
| 10266 | 23070A00900368 | OV | Olivar | Jaén | Pozo Alcón | 23070 | 9 | 368 | 0,654 | 6535,671 |
| 10267 | 23070A00900369 | FS | Frutal de cáscara | Jaén | Pozo Alcón | 23070 | 9 | 369 | 1,016 | 10159,762 |
| 10268 | 23070A00900370 | FS | Frutal de cáscara | Jaén | Pozo Alcón | 23070 | 9 | 370 | 1,41 | 14097,029 |
| 10269 | 23070A00900370 | TA | Tierra arable | Jaén | Pozo Alcón | 23070 | 9 | 370 | 0,015 | 150,207 |
| 10270 | 23070A00900371 | FY | Frutal | Jaén | Pozo Alcón | 23070 | 9 | 371 | 0,093 | 930,086 |
| 10271 | 23070A00900371 | TA | Tierra arable | Jaén | Pozo Alcón | 23070 | 9 | 371 | 1,444 | 14437,129 |
| 10272 | 23070A00900372 | OV | Olivar | Jaén | Pozo Alcón | 23070 | 9 | 372 | 0,413 | 4134,963 |
| 10273 | 23070A00900373 | FY | Frutal | Jaén | Pozo Alcón | 23070 | 9 | 373 | 0,228 | 2276,372 |
| 10274 | 23070A00900374 | OV | Olivar | Jaén | Pozo Alcón | 23070 | 9 | 374 | 1,109 | 11091,41 |
| 10275 | 23070A00900374 | TA | Tierra arable | Jaén | Pozo Alcón | 23070 | 9 | 374 | 0,061 | 605,525 |
| 10276 | 23070A00900375 | FS | Frutal de cáscara | Jaén | Pozo Alcón | 23070 | 9 | 375 | 2,748 | 27478,564 |
| 10277 | 23070A00900375 | FY | Frutal | Jaén | Pozo Alcón | 23070 | 9 | 375 | 0,025 | 245,233 |
| 10278 | 23070A00900376 | OV | Olivar | Jaén | Pozo Alcón | 23070 | 9 | 376 | 1,188 | 11882,011 |
| 10279 | 23070A00900377 | FS | Frutal de cáscara | Jaén | Pozo Alcón | 23070 | 9 | 377 | 1,141 | 11414,365 |
| 10280 | 23070A00900378 | OV | Olivar | Jaén | Pozo Alcón | 23070 | 9 | 378 | 0,665 | 6645,582 |
| 10281 | 23070A00900379 | FS | Frutal de cáscara | Jaén | Pozo Alcón | 23070 | 9 | 379 | 1 | 9995,08 |
| 10282 | 23070A00900379 | OV | Olivar | Jaén | Pozo Alcón | 23070 | 9 | 379 | 0,019 | 189,566 |
| 10283 | 23070A00900379 | TA | Tierra arable | Jaén | Pozo Alcón | 23070 | 9 | 379 | 0,018 | 176,231 |
| 10284 | 23070A00900382 | FS | Frutal de cáscara | Jaén | Pozo Alcón | 23070 | 9 | 382 | 0,071 | 711,234 |
| 10285 | 23070A00900382 | OV | Olivar | Jaén | Pozo Alcón | 23070 | 9 | 382 | 1,449 | 14491,123 |
| 10286 | 23070A00900383 | OV | Olivar | Jaén | Pozo Alcón | 23070 | 9 | 383 | 0,023 | 233,882 |
| 10287 | 23070A00900383 | TA | Tierra arable | Jaén | Pozo Alcón | 23070 | 9 | 383 | 2,074 | 20736,56 |
| 10288 | 23070A00900384 | OV | Olivar | Jaén | Pozo Alcón | 23070 | 9 | 384 | 1,133 | 11327,943 |
| 10289 | 23070A00900385 | FS | Frutal de cáscara | Jaén | Pozo Alcón | 23070 | 9 | 385 | 0,105 | 1048,753 |
| 10290 | 23070A00900385 | OV | Olivar | Jaén | Pozo Alcón | 23070 | 9 | 385 | 1,491 | 14912,467 |
| 10291 | 23070A00900385 | TA | Tierra arable | Jaén | Pozo Alcón | 23070 | 9 | 385 | 0,005 | 46,948 |
| 10292 | 23070A00900386 | FS | Frutal de cáscara | Jaén | Pozo Alcón | 23070 | 9 | 386 | 0,03 | 301,168 |
| 10293 | 23070A00900386 | TA | Tierra arable | Jaén | Pozo Alcón | 23070 | 9 | 386 | 0,888 | 8881,755 |
| 10294 | 23070A00900387 | OV | Olivar | Jaén | Pozo Alcón | 23070 | 9 | 387 | 4,99 | 49904,715 |
| 10295 | 23070A00900388 | OV | Olivar | Jaén | Pozo Alcón | 23070 | 9 | 388 | 2,431 | 24314,492 |
| 10296 | 23070A00900389 | OV | Olivar | Jaén | Pozo Alcón | 23070 | 9 | 389 | 2,235 | 22346,286 |
| 10297 | 23070A00900390 | FY | Frutal | Jaén | Pozo Alcón | 23070 | 9 | 390 | 0,01 | 95,76 |
| 10298 | 23070A00900390 | OV | Olivar | Jaén | Pozo Alcón | 23070 | 9 | 390 | 1,055 | 10552,339 |
| 10299 | 23070A00900391 | OV | Olivar | Jaén | Pozo Alcón | 23070 | 9 | 391 | 1,816 | 18155,659 |
| 10300 | 23070A00900392 | OV | Olivar | Jaén | Pozo Alcón | 23070 | 9 | 392 | 2,049 | 20485,4 |
| 10301 | 23070A00900393 | OV | Olivar | Jaén | Pozo Alcón | 23070 | 9 | 393 | 0,998 | 9978,286 |
| 10302 | 23070A00900394 | OV | Olivar | Jaén | Pozo Alcón | 23070 | 9 | 394 | 1,083 | 10833,746 |
| 10303 | 23070A00900395 | FY | Frutal | Jaén | Pozo Alcón | 23070 | 9 | 395 | 1,632 | 16318,874 |
| 10304 | 23070A00900395 | TA | Tierra arable | Jaén | Pozo Alcón | 23070 | 9 | 395 | 0,035 | 346,354 |
| 10305 | 23070A00900396 | FS | Frutal de cáscara | Jaén | Pozo Alcón | 23070 | 9 | 396 | 0,03 | 300,324 |
| 10306 | 23070A00900396 | FY | Frutal | Jaén | Pozo Alcón | 23070 | 9 | 396 | 0,035 | 352,742 |
| 10307 | 23070A00900396 | OV | Olivar | Jaén | Pozo Alcón | 23070 | 9 | 396 | 1,328 | 13278,474 |
| 10308 | 23070A00900397 | FS | Frutal de cáscara | Jaén | Pozo Alcón | 23070 | 9 | 397 | 1,319 | 13189,745 |
| 10309 | 23070A00900398 | FS | Frutal de cáscara | Jaén | Pozo Alcón | 23070 | 9 | 398 | 2,627 | 26268,148 |
| 10310 | 23070A00900399 | FS | Frutal de cáscara | Jaén | Pozo Alcón | 23070 | 9 | 399 | 1,271 | 12711,956 |
| 10311 | 23070A00900399 | OV | Olivar | Jaén | Pozo Alcón | 23070 | 9 | 399 | 0,034 | 344,905 |
| 10312 | 23070A00900401 | OV | Olivar | Jaén | Pozo Alcón | 23070 | 9 | 401 | 0,855 | 8548,759 |
| 10313 | 23070A00900402 | OV | Olivar | Jaén | Pozo Alcón | 23070 | 9 | 402 | 0,886 | 8863,389 |
| 10314 | 23070A00900403 | OV | Olivar | Jaén | Pozo Alcón | 23070 | 9 | 403 | 0,401 | 4010,982 |
| 10315 | 23070A00900403 | TA | Tierra arable | Jaén | Pozo Alcón | 23070 | 9 | 403 | 0,545 | 5454,972 |
| 10316 | 23070A00900404 | TA | Tierra arable | Jaén | Pozo Alcón | 23070 | 9 | 404 | 0,413 | 4125,672 |
| 10317 | 23070A00900405 | OV | Olivar | Jaén | Pozo Alcón | 23070 | 9 | 405 | 0,368 | 3680,715 |
| 10318 | 23070A00900406 | OV | Olivar | Jaén | Pozo Alcón | 23070 | 9 | 406 | 0,416 | 4162,456 |
| 10319 | 23070A00900406 | VI | Viñedo | Jaén | Pozo Alcón | 23070 | 9 | 406 | 0,6 | 5999,303 |
| 10320 | 23070A00900407 | OV | Olivar | Jaén | Pozo Alcón | 23070 | 9 | 407 | 0,036 | 357,373 |
| 10321 | 23070A00900407 | TA | Tierra arable | Jaén | Pozo Alcón | 23070 | 9 | 407 | 0,531 | 5311,336 |
| 10322 | 23070A00900408 | OV | Olivar | Jaén | Pozo Alcón | 23070 | 9 | 408 | 0,39 | 3897,111 |
| 10323 | 23070A00900408 | TA | Tierra arable | Jaén | Pozo Alcón | 23070 | 9 | 408 | 0,664 | 6643,034 |
| 10324 | 23070A00900409 | OV | Olivar | Jaén | Pozo Alcón | 23070 | 9 | 409 | 0,266 | 2663,542 |
| 10325 | 23070A00900409 | VI | Viñedo | Jaén | Pozo Alcón | 23070 | 9 | 409 | 0,359 | 3585,702 |
| 10326 | 23070A00900410 | OV | Olivar | Jaén | Pozo Alcón | 23070 | 9 | 410 | 0,449 | 4491,802 |
| 10327 | 23070A00900410 | TA | Tierra arable | Jaén | Pozo Alcón | 23070 | 9 | 410 | 0,668 | 6676,359 |
| 10328 | 23070A00900411 | OV | Olivar | Jaén | Pozo Alcón | 23070 | 9 | 411 | 0,09 | 899,009 |
| 10329 | 23070A00900411 | TA | Tierra arable | Jaén | Pozo Alcón | 23070 | 9 | 411 | 0,453 | 4528,858 |
| 10330 | 23070A00900412 | OV | Olivar | Jaén | Pozo Alcón | 23070 | 9 | 412 | 0,016 | 158,298 |
| 10331 | 23070A00900412 | TA | Tierra arable | Jaén | Pozo Alcón | 23070 | 9 | 412 | 0,468 | 4678,408 |
| 10332 | 23070A00900413 | OV | Olivar | Jaén | Pozo Alcón | 23070 | 9 | 413 | 0,348 | 3480,009 |

| Nº | Ref. Catastral | CD Uso | Uso | Provincia | Municipio | Codigo INE | Polígono | Parcela | Area (ha) | Area ($m^2$) |
|---|---|---|---|---|---|---|---|---|---|---|
| 10333 | 23070A00900413 | TA | Tierra arable | Jaén | Pozo Alcón | 23070 | 9 | 413 | 0,808 | 8075,167 |
| 10334 | 23070A00900414 | OV | Olivar | Jaén | Pozo Alcón | 23070 | 9 | 414 | 0,304 | 3037,696 |
| 10335 | 23070A00900414 | TA | Tierra arable | Jaén | Pozo Alcón | 23070 | 9 | 414 | 0,797 | 7970,307 |
| 10336 | 23070A00900415 | OV | Olivar | Jaén | Pozo Alcón | 23070 | 9 | 415 | 0,207 | 2069,906 |
| 10337 | 23070A00900415 | TA | Tierra arable | Jaén | Pozo Alcón | 23070 | 9 | 415 | 0,367 | 3674,741 |
| 10338 | 23070A00900416 | OV | Olivar | Jaén | Pozo Alcón | 23070 | 9 | 416 | 1,365 | 13653,372 |
| 10339 | 23070A00900417 | OV | Olivar | Jaén | Pozo Alcón | 23070 | 9 | 417 | 0,946 | 9462,829 |
| 10340 | 23070A00900418 | OV | Olivar | Jaén | Pozo Alcón | 23070 | 9 | 418 | 1,104 | 11036,077 |
| 10341 | 23070A00900419 | OV | Olivar | Jaén | Pozo Alcón | 23070 | 9 | 419 | 0,441 | 4410,764 |
| 10342 | 23070A00900419 | TA | Tierra arable | Jaén | Pozo Alcón | 23070 | 9 | 419 | 0,024 | 241,337 |
| 10343 | 23070A00900419 | VI | Viñedo | Jaén | Pozo Alcón | 23070 | 9 | 419 | 1,171 | 11710,335 |
| 10344 | 23070A00900420 | OV | Olivar | Jaén | Pozo Alcón | 23070 | 9 | 420 | 0,304 | 3038,123 |
| 10345 | 23070A00900420 | TA | Tierra arable | Jaén | Pozo Alcón | 23070 | 9 | 420 | 0,194 | 1941,462 |
| 10346 | 23070A00900421 | OV | Olivar | Jaén | Pozo Alcón | 23070 | 9 | 421 | 0,315 | 3149,245 |
| 10347 | 23070A00900421 | TA | Tierra arable | Jaén | Pozo Alcón | 23070 | 9 | 421 | 0,321 | 3213,886 |
| 10348 | 23070A00900422 | TA | Tierra arable | Jaén | Pozo Alcón | 23070 | 9 | 422 | 0,492 | 4922,222 |
| 10349 | 23070A00900423 | FY | Frutal | Jaén | Pozo Alcón | 23070 | 9 | 423 | 0,025 | 251,915 |
| 10350 | 23070A00900423 | OV | Olivar | Jaén | Pozo Alcón | 23070 | 9 | 423 | 0,091 | 908,338 |
| 10351 | 23070A00900424 | OV | Olivar | Jaén | Pozo Alcón | 23070 | 9 | 424 | 1,51 | 15101,818 |
| 10352 | 23070A00900425 | FY | Frutal | Jaén | Pozo Alcón | 23070 | 9 | 425 | 0,147 | 1472,835 |
| 10353 | 23070A00900425 | OV | Olivar | Jaén | Pozo Alcón | 23070 | 9 | 425 | 1,615 | 16145,02 |
| 10354 | 23070A00900426 | OV | Olivar | Jaén | Pozo Alcón | 23070 | 9 | 426 | 0,666 | 6660,371 |
| 10355 | 23070A00900426 | TA | Tierra arable | Jaén | Pozo Alcón | 23070 | 9 | 426 | 0,409 | 4094,264 |
| 10356 | 23070A00900427 | OV | Olivar | Jaén | Pozo Alcón | 23070 | 9 | 427 | 2,305 | 23052,676 |
| 10357 | 23070A00900428 | OV | Olivar | Jaén | Pozo Alcón | 23070 | 9 | 428 | 0,613 | 6131,121 |
| 10358 | 23070A00900429 | TA | Tierra arable | Jaén | Pozo Alcón | 23070 | 9 | 429 | 0,345 | 3445,763 |
| 10359 | 23070A00900430 | OV | Olivar | Jaén | Pozo Alcón | 23070 | 9 | 430 | 0,142 | 1424,729 |
| 10360 | 23070A00900430 | TA | Tierra arable | Jaén | Pozo Alcón | 23070 | 9 | 430 | 0,296 | 2962,906 |
| 10361 | 23070A00900431 | OV | Olivar | Jaén | Pozo Alcón | 23070 | 9 | 431 | 0,536 | 5359,28 |
| 10362 | 23070A00900432 | OV | Olivar | Jaén | Pozo Alcón | 23070 | 9 | 432 | 2,245 | 22446,061 |
| 10363 | 23070A00900433 | OV | Olivar | Jaén | Pozo Alcón | 23070 | 9 | 433 | 1,054 | 10540,259 |
| 10364 | 23070A00900434 | FY | Frutal | Jaén | Pozo Alcón | 23070 | 9 | 434 | 0,402 | 4020,146 |
| 10365 | 23070A00900434 | OV | Olivar | Jaén | Pozo Alcón | 23070 | 9 | 434 | 1,306 | 13059,434 |
| 10366 | 23070A00900435 | OV | Olivar | Jaén | Pozo Alcón | 23070 | 9 | 435 | 1,225 | 12250,254 |
| 10367 | 23070A00900436 | OV | Olivar | Jaén | Pozo Alcón | 23070 | 9 | 436 | 1,219 | 12187,235 |
| 10368 | 23070A00900437 | OV | Olivar | Jaén | Pozo Alcón | 23070 | 9 | 437 | 3,045 | 30452,17 |
| 10369 | 23070A00900438 | OV | Olivar | Jaén | Pozo Alcón | 23070 | 9 | 438 | 0,188 | 1879,055 |
| 10370 | 23070A00900438 | TA | Tierra arable | Jaén | Pozo Alcón | 23070 | 9 | 438 | 2,32 | 23203,2 |
| 10371 | 23070A00900439 | OV | Olivar | Jaén | Pozo Alcón | 23070 | 9 | 439 | 1,644 | 16436,865 |
| 10372 | 23070A00900439 | TA | Tierra arable | Jaén | Pozo Alcón | 23070 | 9 | 439 | 0,539 | 5387,52 |
| 10373 | 23070A00900440 | FY | Frutal | Jaén | Pozo Alcón | 23070 | 9 | 440 | 0,865 | 8646,958 |
| 10374 | 23070A00900441 | FS | Frutal de cáscara | Jaén | Pozo Alcón | 23070 | 9 | 441 | 0,661 | 6606,262 |
| 10375 | 23070A00900441 | OV | Olivar | Jaén | Pozo Alcón | 23070 | 9 | 441 | 0,484 | 4836,017 |
| 10376 | 23070A00900442 | OV | Olivar | Jaén | Pozo Alcón | 23070 | 9 | 442 | 0,534 | 5338,318 |
| 10377 | 23070A00900443 | OV | Olivar | Jaén | Pozo Alcón | 23070 | 9 | 443 | 0,649 | 6494,873 |
| 10378 | 23070A00900444 | FS | Frutal de cáscara | Jaén | Pozo Alcón | 23070 | 9 | 444 | 0,135 | 1353,981 |
| 10379 | 23070A00900444 | OV | Olivar | Jaén | Pozo Alcón | 23070 | 9 | 444 | 0,814 | 8139,708 |
| 10380 | 23070A00900446 | OV | Olivar | Jaén | Pozo Alcón | 23070 | 9 | 446 | 0,972 | 9722,651 |
| 10381 | 23070A00900447 | FY | Frutal | Jaén | Pozo Alcón | 23070 | 9 | 447 | 1,234 | 12335,196 |
| 10382 | 23070A00900448 | OV | Olivar | Jaén | Pozo Alcón | 23070 | 9 | 448 | 0,702 | 7015,908 |
| 10383 | 23070A00900449 | OV | Olivar | Jaén | Pozo Alcón | 23070 | 9 | 449 | 0,506 | 5063,737 |
| 10384 | 23070A00900450 | OV | Olivar | Jaén | Pozo Alcón | 23070 | 9 | 450 | 0,914 | 9138,144 |
| 10385 | 23070A00900451 | OV | Olivar | Jaén | Pozo Alcón | 23070 | 9 | 451 | 0,545 | 5450,308 |
| 10386 | 23070A00900452 | OV | Olivar | Jaén | Pozo Alcón | 23070 | 9 | 452 | 1,288 | 12875,687 |
| 10387 | 23070A00900453 | OV | Olivar | Jaén | Pozo Alcón | 23070 | 9 | 453 | 0,584 | 5842,755 |
| 10388 | 23070A00900454 | OV | Olivar | Jaén | Pozo Alcón | 23070 | 9 | 454 | 0,562 | 5619,482 |
| 10389 | 23070A00900455 | OV | Olivar | Jaén | Pozo Alcón | 23070 | 9 | 455 | 0,746 | 7457,185 |
| 10390 | 23070A00900456 | OV | Olivar | Jaén | Pozo Alcón | 23070 | 9 | 456 | 0,413 | 4125,627 |
| 10391 | 23070A00900457 | OV | Olivar | Jaén | Pozo Alcón | 23070 | 9 | 457 | 0,601 | 6008,104 |
| 10392 | 23070A00900458 | OV | Olivar | Jaén | Pozo Alcón | 23070 | 9 | 458 | 1,684 | 16843,62 |
| 10393 | 23070A00900459 | OV | Olivar | Jaén | Pozo Alcón | 23070 | 9 | 459 | 3,832 | 38323,981 |
| 10394 | 23070A00900460 | OV | Olivar | Jaén | Pozo Alcón | 23070 | 9 | 460 | 2,088 | 20881,593 |
| 10395 | 23070A00900461 | OV | Olivar | Jaén | Pozo Alcón | 23070 | 9 | 461 | 1,249 | 12491,981 |
| 10396 | 23070A00900462 | OV | Olivar | Jaén | Pozo Alcón | 23070 | 9 | 462 | 1,411 | 14109,246 |
| 10397 | 23070A00900463 | FY | Frutal | Jaén | Pozo Alcón | 23070 | 9 | 463 | 0,232 | 2317,598 |
| 10398 | 23070A00900463 | OV | Olivar | Jaén | Pozo Alcón | 23070 | 9 | 463 | 0,429 | 4288,815 |
| 10399 | 23070A00900464 | OV | Olivar | Jaén | Pozo Alcón | 23070 | 9 | 464 | 1,104 | 11035,558 |
| 10400 | 23070A00900465 | FS | Frutal de cáscara | Jaén | Pozo Alcón | 23070 | 9 | 465 | 0,042 | 422,862 |
| 10401 | 23070A00900465 | OV | Olivar | Jaén | Pozo Alcón | 23070 | 9 | 465 | 0,817 | 8165,599 |
| 10402 | 23070A00900466 | OV | Olivar | Jaén | Pozo Alcón | 23070 | 9 | 466 | 0,861 | 8613,345 |
| 10403 | 23070A00900467 | OV | Olivar | Jaén | Pozo Alcón | 23070 | 9 | 467 | 0,779 | 7791,963 |
| 10404 | 23070A00900468 | FY | Frutal | Jaén | Pozo Alcón | 23070 | 9 | 468 | 0,384 | 3841,473 |
| 10405 | 23070A00900468 | OV | Olivar | Jaén | Pozo Alcón | 23070 | 9 | 468 | 0,986 | 9856,832 |
| 10406 | 23070A00900469 | OV | Olivar | Jaén | Pozo Alcón | 23070 | 9 | 469 | 0,089 | 885,588 |
| 10407 | 23070A00900469 | TA | Tierra arable | Jaén | Pozo Alcón | 23070 | 9 | 469 | 0,179 | 1787,249 |
| 10408 | 23070A00900470 | OV | Olivar | Jaén | Pozo Alcón | 23070 | 9 | 470 | 0,873 | 8729,248 |
| 10409 | 23070A00900471 | OV | Olivar | Jaén | Pozo Alcón | 23070 | 9 | 471 | 0,929 | 9291,332 |
| 10410 | 23070A00900472 | OV | Olivar | Jaén | Pozo Alcón | 23070 | 9 | 472 | 1,089 | 10885,361 |
| 10411 | 23070A00900473 | OV | Olivar | Jaén | Pozo Alcón | 23070 | 9 | 473 | 0,743 | 7428,183 |
| 10412 | 23070A00900474 | OV | Olivar | Jaén | Pozo Alcón | 23070 | 9 | 474 | 1,45 | 14498,152 |
| 10413 | 23070A00900475 | OV | Olivar | Jaén | Pozo Alcón | 23070 | 9 | 475 | 0,117 | 1174,086 |
| 10414 | 23070A00900476 | FS | Frutal de cáscara | Jaén | Pozo Alcón | 23070 | 9 | 476 | 1,267 | 12668,028 |

| Nº | Ref. Catastral | CD Uso | Uso | Provincia | Municipio | Codigo INE | Polígono | Parcela | Area (ha) | Area ($m^2$) |
|---|---|---|---|---|---|---|---|---|---|---|
| 10415 | 23070A00900476 | OV | Olivar | Jaén | Pozo Alcón | 23070 | 9 | 476 | 0,753 | 7530,465 |
| 10416 | 23070A00900477 | FY | Frutal | Jaén | Pozo Alcón | 23070 | 9 | 477 | 0,144 | 1442,003 |
| 10417 | 23070A00900477 | OV | Olivar | Jaén | Pozo Alcón | 23070 | 9 | 477 | 0,113 | 1126,844 |
| 10418 | 23070A00900478 | OV | Olivar | Jaén | Pozo Alcón | 23070 | 9 | 478 | 0,968 | 9684,54 |
| 10419 | 23070A00900479 | OV | Olivar | Jaén | Pozo Alcón | 23070 | 9 | 479 | 1,76 | 17596,604 |
| 10420 | 23070A00900480 | OV | Olivar | Jaén | Pozo Alcón | 23070 | 9 | 480 | 1,372 | 13717,62 |
| 10421 | 23070A00900481 | OV | Olivar | Jaén | Pozo Alcón | 23070 | 9 | 481 | 0,8 | 8004,943 |
| 10422 | 23070A00900482 | OV | Olivar | Jaén | Pozo Alcón | 23070 | 9 | 482 | 0,497 | 4965,997 |
| 10423 | 23070A00900483 | OV | Olivar | Jaén | Pozo Alcón | 23070 | 9 | 483 | 0,683 | 6825,328 |
| 10424 | 23070A00900484 | OV | Olivar | Jaén | Pozo Alcón | 23070 | 9 | 484 | 0,686 | 6857,358 |
| 10425 | 23070A00900485 | OV | Olivar | Jaén | Pozo Alcón | 23070 | 9 | 485 | 1,21 | 12097,481 |
| 10426 | 23070A00900486 | OV | Olivar | Jaén | Pozo Alcón | 23070 | 9 | 486 | 0,078 | 776,858 |
| 10427 | 23070A00900487 | OV | Olivar | Jaén | Pozo Alcón | 23070 | 9 | 487 | 1,581 | 15807,255 |
| 10428 | 23070A00900488 | OV | Olivar | Jaén | Pozo Alcón | 23070 | 9 | 488 | 1,109 | 11088,893 |
| 10429 | 23070A00900489 | OV | Olivar | Jaén | Pozo Alcón | 23070 | 9 | 489 | 0,523 | 5228,449 |
| 10430 | 23070A00900490 | OV | Olivar | Jaén | Pozo Alcón | 23070 | 9 | 490 | 0,227 | 2267,988 |
| 10431 | 23070A00900491 | OV | Olivar | Jaén | Pozo Alcón | 23070 | 9 | 491 | 0,492 | 4920,088 |
| 10432 | 23070A00900492 | OV | Olivar | Jaén | Pozo Alcón | 23070 | 9 | 492 | 0,744 | 7436,429 |
| 10433 | 23070A00900493 | OV | Olivar | Jaén | Pozo Alcón | 23070 | 9 | 493 | 0,615 | 6149,598 |
| 10434 | 23070A00900496 | OV | Olivar | Jaén | Pozo Alcón | 23070 | 9 | 496 | 1,316 | 13155,458 |
| 10435 | 23070A00900497 | OV | Olivar | Jaén | Pozo Alcón | 23070 | 9 | 497 | 0,905 | 9045,294 |
| 10436 | 23070A00900498 | OV | Olivar | Jaén | Pozo Alcón | 23070 | 9 | 498 | 1,183 | 11829,745 |
| 10437 | 23070A00900499 | OV | Olivar | Jaén | Pozo Alcón | 23070 | 9 | 499 | 0,278 | 2777,873 |
| 10438 | 23070A00900499 | TA | Tierra arable | Jaén | Pozo Alcón | 23070 | 9 | 499 | 0,487 | 4873,276 |
| 10439 | 23070A00900500 | OV | Olivar | Jaén | Pozo Alcón | 23070 | 9 | 500 | 0,513 | 5128,507 |
| 10440 | 23070A00900501 | FY | Frutal | Jaén | Pozo Alcón | 23070 | 9 | 501 | 0,623 | 6230,037 |
| 10441 | 23070A00900501 | OV | Olivar | Jaén | Pozo Alcón | 23070 | 9 | 501 | 1,493 | 14930,463 |
| 10442 | 23070A00900502 | OV | Olivar | Jaén | Pozo Alcón | 23070 | 9 | 502 | 1,185 | 11851,314 |
| 10443 | 23070A00900503 | FY | Frutal | Jaén | Pozo Alcón | 23070 | 9 | 503 | 1,016 | 10157,775 |
| 10444 | 23070A00900504 | FY | Frutal | Jaén | Pozo Alcón | 23070 | 9 | 504 | 1,045 | 10447,866 |
| 10445 | 23070A00900505 | OV | Olivar | Jaén | Pozo Alcón | 23070 | 9 | 505 | 1,938 | 19379,89 |
| 10446 | 23070A00900505 | TA | Tierra arable | Jaén | Pozo Alcón | 23070 | 9 | 505 | 0,074 | 740,307 |
| 10447 | 23070A00900506 | OV | Olivar | Jaén | Pozo Alcón | 23070 | 9 | 506 | 0,52 | 5197,305 |
| 10448 | 23070A00900507 | FS | Frutal de cáscara | Jaén | Pozo Alcón | 23070 | 9 | 507 | 1,851 | 18505,481 |
| 10449 | 23070A00900508 | FS | Frutal de cáscara | Jaén | Pozo Alcón | 23070 | 9 | 508 | 1,905 | 19049,032 |
| 10450 | 23070A00900509 | FS | Frutal de cáscara | Jaén | Pozo Alcón | 23070 | 9 | 509 | 3,491 | 34905,037 |
| 10451 | 23070A00900509 | OV | Olivar | Jaén | Pozo Alcón | 23070 | 9 | 509 | 0,032 | 319,65 |
| 10452 | 23070A00900509 | TA | Tierra arable | Jaén | Pozo Alcón | 23070 | 9 | 509 | 7,497 | 74971,993 |
| 10453 | 23070A00900512 | OV | Olivar | Jaén | Pozo Alcón | 23070 | 9 | 512 | 0,649 | 6485,587 |
| 10454 | 23070A00900514 | TA | Tierra arable | Jaén | Pozo Alcón | 23070 | 9 | 514 | 0,431 | 4313,04 |
| 10455 | 23070A00900515 | TA | Tierra arable | Jaén | Pozo Alcón | 23070 | 9 | 515 | 0,401 | 4008,715 |
| 10456 | 23070A00900516 | FY | Frutal | Jaén | Pozo Alcón | 23070 | 9 | 516 | 0,199 | 1993,623 |
| 10457 | 23070A00900516 | OV | Olivar | Jaén | Pozo Alcón | 23070 | 9 | 516 | 0,301 | 3012,506 |
| 10458 | 23070A00900517 | FS | Frutal de cáscara | Jaén | Pozo Alcón | 23070 | 9 | 517 | 0,02 | 198,462 |
| 10459 | 23070A00900517 | OV | Olivar | Jaén | Pozo Alcón | 23070 | 9 | 517 | 0,265 | 2647,037 |
| 10460 | 23070A00900518 | FS | Frutal de cáscara | Jaén | Pozo Alcón | 23070 | 9 | 518 | 0,794 | 7938,694 |
| 10461 | 23070A00900519 | OV | Olivar | Jaén | Pozo Alcón | 23070 | 9 | 519 | 0,64 | 6404,053 |
| 10462 | 23070A00900520 | OV | Olivar | Jaén | Pozo Alcón | 23070 | 9 | 520 | 0,667 | 6672,436 |
| 10463 | 23070A00900521 | FS | Frutal de cáscara | Jaén | Pozo Alcón | 23070 | 9 | 521 | 0,07 | 698,973 |
| 10464 | 23070A00900521 | OV | Olivar | Jaén | Pozo Alcón | 23070 | 9 | 521 | 3,541 | 35409,632 |
| 10465 | 23070A00900522 | OV | Olivar | Jaén | Pozo Alcón | 23070 | 9 | 522 | 3,563 | 35627,097 |
| 10466 | 23070A00900523 | OV | Olivar | Jaén | Pozo Alcón | 23070 | 9 | 523 | 0,969 | 9689,195 |
| 10467 | 23070A00900524 | OV | Olivar | Jaén | Pozo Alcón | 23070 | 9 | 524 | 1,242 | 12415,289 |
| 10468 | 23070A00900525 | OV | Olivar | Jaén | Pozo Alcón | 23070 | 9 | 525 | 0,279 | 2792,094 |
| 10469 | 23070A00900525 | TA | Tierra arable | Jaén | Pozo Alcón | 23070 | 9 | 525 | 0,417 | 4172,72 |
| 10470 | 23070A00900526 | OV | Olivar | Jaén | Pozo Alcón | 23070 | 9 | 526 | 1,195 | 11945,11 |
| 10471 | 23070A00900527 | TA | Tierra arable | Jaén | Pozo Alcón | 23070 | 9 | 527 | 0,484 | 4844,208 |
| 10472 | 23070A00900527 | FY | Frutal | Jaén | Pozo Alcón | 23070 | 9 | 527 | 0,493 | 4934,103 |
| 10473 | 23070A00900527 | OV | Olivar | Jaén | Pozo Alcón | 23070 | 9 | 527 | 0,883 | 8826,402 |
| 10474 | 23070A00900528 | OV | Olivar | Jaén | Pozo Alcón | 23070 | 9 | 528 | 0,772 | 7722,288 |
| 10475 | 23070A00900528 | TA | Tierra arable | Jaén | Pozo Alcón | 23070 | 9 | 528 | 0,026 | 259,861 |
| 10476 | 23070A00900528 | VI | Viñedo | Jaén | Pozo Alcón | 23070 | 9 | 528 | 0,02 | 199,508 |
| 10477 | 23070A00900529 | FY | Frutal | Jaén | Pozo Alcón | 23070 | 9 | 529 | 0,125 | 1249,193 |
| 10478 | 23070A00900529 | OV | Olivar | Jaén | Pozo Alcón | 23070 | 9 | 529 | 0,23 | 2304,973 |
| 10479 | 23070A00900530 | FY | Frutal | Jaén | Pozo Alcón | 23070 | 9 | 530 | 0,034 | 340,197 |
| 10480 | 23070A00900530 | OV | Olivar | Jaén | Pozo Alcón | 23070 | 9 | 530 | 0,018 | 179,549 |
| 10481 | 23070A00900530 | TA | Tierra arable | Jaén | Pozo Alcón | 23070 | 9 | 530 | 0,607 | 6066,948 |
| 10482 | 23070A00900531 | OV | Olivar | Jaén | Pozo Alcón | 23070 | 9 | 531 | 0,505 | 5051,333 |
| 10483 | 23070A00900531 | TA | Tierra arable | Jaén | Pozo Alcón | 23070 | 9 | 531 | 0,568 | 5678,71 |
| 10484 | 23070A00900532 | OV | Olivar | Jaén | Pozo Alcón | 23070 | 9 | 532 | 0,218 | 2184,936 |
| 10485 | 23070A00900532 | TA | Tierra arable | Jaén | Pozo Alcón | 23070 | 9 | 532 | 0,324 | 3241,649 |
| 10486 | 23070A00900533 | OV | Olivar | Jaén | Pozo Alcón | 23070 | 9 | 533 | 0,975 | 9754,479 |
| 10487 | 23070A00900534 | OV | Olivar | Jaén | Pozo Alcón | 23070 | 9 | 534 | 0,345 | 3446,085 |
| 10488 | 23070A00900535 | OV | Olivar | Jaén | Pozo Alcón | 23070 | 9 | 535 | 0,989 | 9893,382 |
| 10489 | 23070A00900536 | OV | Olivar | Jaén | Pozo Alcón | 23070 | 9 | 536 | 0,566 | 5664,214 |
| 10490 | 23070A00900537 | OV | Olivar | Jaén | Pozo Alcón | 23070 | 9 | 537 | 1,705 | 17045,213 |
| 10491 | 23070A00900539 | OV | Olivar | Jaén | Pozo Alcón | 23070 | 9 | 539 | 0,901 | 9011,478 |
| 10492 | 23070A00900540 | OV | Olivar | Jaén | Pozo Alcón | 23070 | 9 | 540 | 1,944 | 19435,721 |
| 10493 | 23070A00900541 | OV | Olivar | Jaén | Pozo Alcón | 23070 | 9 | 541 | 0,983 | 9827,627 |
| 10494 | 23070A00900542 | OV | Olivar | Jaén | Pozo Alcón | 23070 | 9 | 542 | 1,119 | 11191,668 |
| 10495 | 23070A00900543 | OV | Olivar | Jaén | Pozo Alcón | 23070 | 9 | 543 | 0,444 | 4444,365 |
| 10496 | 23070A00900544 | OV | Olivar | Jaén | Pozo Alcón | 23070 | 9 | 544 | 0,16 | 1602,708 |

| Nº | Ref. Catastral | CD Uso | Uso | Provincia | Municipio | Codigo INE | Polígono | Parcela | Area (ha) | Area ($m^2$) |
|---|---|---|---|---|---|---|---|---|---|---|
| 10497 | 23070A00900544 | TA | Tierra arable | Jaén | Pozo Alcón | 23070 | 9 | 544 | 0,832 | 8321,332 |
| 10498 | 23070A00900545 | OV | Olivar | Jaén | Pozo Alcón | 23070 | 9 | 545 | 0,576 | 5764,601 |
| 10499 | 23070A00900546 | OV | Olivar | Jaén | Pozo Alcón | 23070 | 9 | 546 | 0,728 | 7281,218 |
| 10500 | 23070A00900547 | OV | Olivar | Jaén | Pozo Alcón | 23070 | 9 | 547 | 0,472 | 4724,643 |
| 10501 | 23070A00900547 | TA | Tierra arable | Jaén | Pozo Alcón | 23070 | 9 | 547 | 0,032 | 315,415 |
| 10502 | 23070A00900549 | OV | Olivar | Jaén | Pozo Alcón | 23070 | 9 | 549 | 1,504 | 15043,384 |
| 10503 | 23070A00900550 | OV | Olivar | Jaén | Pozo Alcón | 23070 | 9 | 550 | 1,236 | 12362,066 |
| 10504 | 23070A00900551 | FY | Frutal | Jaén | Pozo Alcón | 23070 | 9 | 551 | 0,083 | 827,636 |
| 10505 | 23070A00900551 | OV | Olivar | Jaén | Pozo Alcón | 23070 | 9 | 551 | 1,31 | 13097,52 |
| 10506 | 23070A00900553 | OV | Olivar | Jaén | Pozo Alcón | 23070 | 9 | 553 | 0,622 | 6222,283 |
| 10507 | 23070A00900554 | OV | Olivar | Jaén | Pozo Alcón | 23070 | 9 | 554 | 0,99 | 9903,464 |
| 10508 | 23070A00900554 | TA | Tierra arable | Jaén | Pozo Alcón | 23070 | 9 | 554 | 0,158 | 1583,907 |
| 10509 | 23070A00900555 | OV | Olivar | Jaén | Pozo Alcón | 23070 | 9 | 555 | 0,953 | 9528,122 |
| 10510 | 23070A00900556 | FY | Frutal | Jaén | Pozo Alcón | 23070 | 9 | 556 | 0,36 | 3597,417 |
| 10511 | 23070A00900557 | TA | Tierra arable | Jaén | Pozo Alcón | 23070 | 9 | 557 | 0,98 | 9795,623 |
| 10512 | 23070A00900558 | OV | Olivar | Jaén | Pozo Alcón | 23070 | 9 | 558 | 1,499 | 14993,242 |
| 10513 | 23070A00900559 | OV | Olivar | Jaén | Pozo Alcón | 23070 | 9 | 559 | 0,594 | 5942,79 |
| 10514 | 23070A00900560 | OV | Olivar | Jaén | Pozo Alcón | 23070 | 9 | 560 | 0,651 | 6512,096 |
| 10515 | 23070A00900561 | OV | Olivar | Jaén | Pozo Alcón | 23070 | 9 | 561 | 0,758 | 7583,946 |
| 10516 | 23070A00900562 | FS | Frutal de cáscara | Jaén | Pozo Alcón | 23070 | 9 | 562 | 1,265 | 12646,426 |
| 10517 | 23070A00900563 | FS | Frutal de cáscara | Jaén | Pozo Alcón | 23070 | 9 | 563 | 1,084 | 10838,305 |
| 10518 | 23070A00900566 | OV | Olivar | Jaén | Pozo Alcón | 23070 | 9 | 566 | 0,071 | 714,936 |
| 10519 | 23070A00900566 | TA | Tierra arable | Jaén | Pozo Alcón | 23070 | 9 | 566 | 0,275 | 2751,832 |
| 10520 | 23070A00900567 | OV | Olivar | Jaén | Pozo Alcón | 23070 | 9 | 567 | 0,362 | 3623,305 |
| 10521 | 23070A00900568 | FY | Frutal | Jaén | Pozo Alcón | 23070 | 9 | 568 | 0,098 | 983,38 |
| 10522 | 23070A00900568 | OV | Olivar | Jaén | Pozo Alcón | 23070 | 9 | 568 | 0,222 | 2220,21 |
| 10523 | 23070A00900568 | TA | Tierra arable | Jaén | Pozo Alcón | 23070 | 9 | 568 | 0,124 | 1241,674 |
| 10524 | 23070A00900569 | OV | Olivar | Jaén | Pozo Alcón | 23070 | 9 | 569 | 0,609 | 6091,191 |
| 10525 | 23070A00900570 | OV | Olivar | Jaén | Pozo Alcón | 23070 | 9 | 570 | 1,018 | 10175,859 |
| 10526 | 23070A00900572 | OV | Olivar | Jaén | Pozo Alcón | 23070 | 9 | 572 | 2,142 | 21416,498 |
| 10527 | 23070A00900575 | FY | Frutal | Jaén | Pozo Alcón | 23070 | 9 | 575 | 0,041 | 407,611 |
| 10528 | 23070A00900575 | OV | Olivar | Jaén | Pozo Alcón | 23070 | 9 | 575 | 0,248 | 2477,676 |
| 10529 | 23070A00900577 | FY | Frutal | Jaén | Pozo Alcón | 23070 | 9 | 577 | 0,571 | 5712,723 |
| 10530 | 23070A00900577 | OV | Olivar | Jaén | Pozo Alcón | 23070 | 9 | 577 | 0,28 | 2802,841 |
| 10531 | 23070A00900579 | OV | Olivar | Jaén | Pozo Alcón | 23070 | 9 | 579 | 1,072 | 10723,7 |
| 10532 | 23070A00900580 | TA | Tierra arable | Jaén | Pozo Alcón | 23070 | 9 | 580 | 0,374 | 3744,304 |
| 10533 | 23070A00900581 | OV | Olivar | Jaén | Pozo Alcón | 23070 | 9 | 581 | 1,09 | 10899,342 |
| 10534 | 23070A00900582 | FS | Frutal de cáscara | Jaén | Pozo Alcón | 23070 | 9 | 582 | 1,064 | 10638,739 |
| 10535 | 23070A00900583 | OV | Olivar | Jaén | Pozo Alcón | 23070 | 9 | 583 | 0,989 | 9892,54 |
| 10536 | 23070A00900584 | OV | Olivar | Jaén | Pozo Alcón | 23070 | 9 | 584 | 0,542 | 5423,731 |
| 10537 | 23070A00900585 | TA | Tierra arable | Jaén | Pozo Alcón | 23070 | 9 | 585 | 9,566 | 95663,33 |
| 10538 | 23070A00900586 | OV | Olivar | Jaén | Pozo Alcón | 23070 | 9 | 586 | 0,877 | 8770,017 |
| 10539 | 23070A00900588 | OV | Olivar | Jaén | Pozo Alcón | 23070 | 9 | 588 | 4,525 | 45245,688 |
| 10540 | 23070A00900589 | OV | Olivar | Jaén | Pozo Alcón | 23070 | 9 | 589 | 3,277 | 32770,651 |
| 10541 | 23070A00900590 | FS | Frutal de cáscara | Jaén | Pozo Alcón | 23070 | 9 | 590 | 12,467 | 124666,151 |
| 10542 | 23070A00900590 | OV | Olivar | Jaén | Pozo Alcón | 23070 | 9 | 590 | 0,123 | 1227,491 |
| 10543 | 23070A00900590 | TA | Tierra arable | Jaén | Pozo Alcón | 23070 | 9 | 590 | 0,004 | 42,467 |
| 10544 | 23070A00900591 | OV | Olivar | Jaén | Pozo Alcón | 23070 | 9 | 591 | 2,136 | 21363,501 |
| 10545 | 23070A00900592 | OV | Olivar | Jaén | Pozo Alcón | 23070 | 9 | 592 | 0,622 | 6223,377 |
| 10546 | 23070A00900593 | OV | Olivar | Jaén | Pozo Alcón | 23070 | 9 | 593 | 0,056 | 559,786 |
| 10547 | 23070A00900593 | TA | Tierra arable | Jaén | Pozo Alcón | 23070 | 9 | 593 | 0,165 | 1649,133 |
| 10548 | 23070A00900594 | FY | Frutal | Jaén | Pozo Alcón | 23070 | 9 | 594 | 0,172 | 1715,731 |
| 10549 | 23070A00900594 | OV | Olivar | Jaén | Pozo Alcón | 23070 | 9 | 594 | 0,169 | 1689,642 |
| 10550 | 23070A00900594 | TA | Tierra arable | Jaén | Pozo Alcón | 23070 | 9 | 594 | 0,218 | 2176,518 |
| 10551 | 23070A00900595 | OV | Olivar | Jaén | Pozo Alcón | 23070 | 9 | 595 | 0,41 | 4102,132 |
| 10552 | 23070A00900597 | OV | Olivar | Jaén | Pozo Alcón | 23070 | 9 | 597 | 3,562 | 35622,724 |
| 10553 | 23070A00900599 | FS | Frutal de cáscara | Jaén | Pozo Alcón | 23070 | 9 | 599 | 0,625 | 6245,761 |
| 10554 | 23070A00900600 | OV | Olivar | Jaén | Pozo Alcón | 23070 | 9 | 600 | 0,432 | 4320,651 |
| 10555 | 23070A00900601 | OV | Olivar | Jaén | Pozo Alcón | 23070 | 9 | 601 | 0,314 | 3142,634 |
| 10556 | 23070A00900602 | FS | Frutal de cáscara | Jaén | Pozo Alcón | 23070 | 9 | 602 | 1,84 | 18404,809 |
| 10557 | 23070A00900602 | OV | Olivar | Jaén | Pozo Alcón | 23070 | 9 | 602 | 0,322 | 3224,213 |
| 10558 | 23070A00900603 | TA | Tierra arable | Jaén | Pozo Alcón | 23070 | 9 | 603 | 0,793 | 7925,554 |
| 10559 | 23070A00900604 | OV | Olivar | Jaén | Pozo Alcón | 23070 | 9 | 604 | 1,431 | 14314,309 |
| 10560 | 23070A00900605 | OV | Olivar | Jaén | Pozo Alcón | 23070 | 9 | 605 | 0,779 | 7787,827 |
| 10561 | 23070A00900606 | OV | Olivar | Jaén | Pozo Alcón | 23070 | 9 | 606 | 2 | 19996,828 |
| 10562 | 23070A00900608 | TA | Tierra arable | Jaén | Pozo Alcón | 23070 | 9 | 608 | 1,285 | 12850,533 |
| 10563 | 23070A00900609 | OV | Olivar | Jaén | Pozo Alcón | 23070 | 9 | 609 | 2,026 | 20258,888 |
| 10564 | 23070A00900610 | OV | Olivar | Jaén | Pozo Alcón | 23070 | 9 | 610 | 3,622 | 36224,455 |
| 10565 | 23070A00900611 | OV | Olivar | Jaén | Pozo Alcón | 23070 | 9 | 611 | 0,339 | 3385,341 |
| 10566 | 23070A00900613 | FY | Frutal | Jaén | Pozo Alcón | 23070 | 9 | 613 | 0,147 | 1471,678 |
| 10567 | 23070A00900613 | OV | Olivar | Jaén | Pozo Alcón | 23070 | 9 | 613 | 1,765 | 17647,739 |
| 10568 | 23070A00900614 | OV | Olivar | Jaén | Pozo Alcón | 23070 | 9 | 614 | 0,454 | 4540,286 |
| 10569 | 23070A00900615 | OV | Olivar | Jaén | Pozo Alcón | 23070 | 9 | 615 | 3,599 | 35991,305 |
| 10570 | 23070A00900616 | OV | Olivar | Jaén | Pozo Alcón | 23070 | 9 | 616 | 5,248 | 52482,05 |
| 10571 | 23070A00900617 | FY | Frutal | Jaén | Pozo Alcón | 23070 | 9 | 617 | 0,301 | 3005,668 |
| 10572 | 23070A00900617 | OV | Olivar | Jaén | Pozo Alcón | 23070 | 9 | 617 | 0,228 | 2284,212 |
| 10573 | 23070A00900618 | OV | Olivar | Jaén | Pozo Alcón | 23070 | 9 | 618 | 0,984 | 9838,936 |
| 10574 | 23070A00900619 | TA | Tierra arable | Jaén | Pozo Alcón | 23070 | 9 | 619 | 0,81 | 8104,466 |
| 10575 | 23070A00900620 | OV | Olivar | Jaén | Pozo Alcón | 23070 | 9 | 620 | 0,2 | 1999,008 |
| 10576 | 23070A00900621 | OV | Olivar | Jaén | Pozo Alcón | 23070 | 9 | 621 | 0,114 | 1135,219 |
| 10577 | 23070A00900621 | TA | Tierra arable | Jaén | Pozo Alcón | 23070 | 9 | 621 | 0,108 | 1076,039 |
| 10578 | 23070A00900622 | OV | Olivar | Jaén | Pozo Alcón | 23070 | 9 | 622 | 0,576 | 5756,794 |

| Nº | Ref. Catastral | CD Uso | Uso | Provincia | Municipio | Codigo INE | Polígono | Parcela | Area (ha) | Area ($m^2$) |
|---|---|---|---|---|---|---|---|---|---|---|
| 10579 | 23070A00900623 | OV | Olivar | Jaén | Pozo Alcón | 23070 | 9 | 623 | 0,725 | 7245,8 |
| 10580 | 23070A00900623 | TA | Tierra arable | Jaén | Pozo Alcón | 23070 | 9 | 623 | 0,881 | 8811,01 |
| 10581 | 23070A00900624 | OV | Olivar | Jaén | Pozo Alcón | 23070 | 9 | 624 | 0,999 | 9989,606 |
| 10582 | 23070A00900625 | OV | Olivar | Jaén | Pozo Alcón | 23070 | 9 | 625 | 0,976 | 9760,089 |
| 10583 | 23070A00900626 | OV | Olivar | Jaén | Pozo Alcón | 23070 | 9 | 626 | 1,173 | 11730,43 |
| 10584 | 23070A00900627 | OV | Olivar | Jaén | Pozo Alcón | 23070 | 9 | 627 | 1,339 | 13388,45 |
| 10585 | 23070A00900628 | OV | Olivar | Jaén | Pozo Alcón | 23070 | 9 | 628 | 0,311 | 3108,933 |
| 10586 | 23070A00900629 | OV | Olivar | Jaén | Pozo Alcón | 23070 | 9 | 629 | 0,301 | 3014,281 |
| 10587 | 23070A00900630 | OV | Olivar | Jaén | Pozo Alcón | 23070 | 9 | 630 | 0,34 | 3402,852 |
| 10588 | 23070A00900631 | OV | Olivar | Jaén | Pozo Alcón | 23070 | 9 | 631 | 1,142 | 11424,98 |
| 10589 | 23070A00900632 | OV | Olivar | Jaén | Pozo Alcón | 23070 | 9 | 632 | 0,294 | 2935,97 |
| 10590 | 23070A00900633 | OV | Olivar | Jaén | Pozo Alcón | 23070 | 9 | 633 | 0,211 | 2112,087 |
| 10591 | 23070A00900634 | OV | Olivar | Jaén | Pozo Alcón | 23070 | 9 | 634 | 0,358 | 3576,155 |
| 10592 | 23070A00900635 | OV | Olivar | Jaén | Pozo Alcón | 23070 | 9 | 635 | 0,279 | 2785,091 |
| 10593 | 23070A00900636 | OV | Olivar | Jaén | Pozo Alcón | 23070 | 9 | 636 | 1,561 | 15605,975 |
| 10594 | 23070A00900637 | OV | Olivar | Jaén | Pozo Alcón | 23070 | 9 | 637 | 0,701 | 7012,076 |
| 10595 | 23070A00900638 | OV | Olivar | Jaén | Pozo Alcón | 23070 | 9 | 638 | 0,273 | 2727,682 |
| 10596 | 23070A00900639 | OV | Olivar | Jaén | Pozo Alcón | 23070 | 9 | 639 | 0,479 | 4791,68 |
| 10597 | 23070A00900640 | OV | Olivar | Jaén | Pozo Alcón | 23070 | 9 | 640 | 0,323 | 3227,474 |
| 10598 | 23070A00900641 | OV | Olivar | Jaén | Pozo Alcón | 23070 | 9 | 641 | 0,281 | 2810,054 |
| 10599 | 23070A00900642 | FS | Frutal de cáscara | Jaén | Pozo Alcón | 23070 | 9 | 642 | 1,16 | 11598,995 |
| 10600 | 23070A00900642 | OV | Olivar | Jaén | Pozo Alcón | 23070 | 9 | 642 | 0,449 | 4485,374 |
| 10601 | 23070A00900643 | OV | Olivar | Jaén | Pozo Alcón | 23070 | 9 | 643 | 0,897 | 8968,342 |
| 10602 | 23070A00900644 | OV | Olivar | Jaén | Pozo Alcón | 23070 | 9 | 644 | 0,588 | 5881,86 |
| 10603 | 23070A00900644 | TA | Tierra arable | Jaén | Pozo Alcón | 23070 | 9 | 644 | 0,09 | 904,929 |
| 10604 | 23070A00900645 | OV | Olivar | Jaén | Pozo Alcón | 23070 | 9 | 645 | 0,308 | 3078,798 |
| 10605 | 23070A00900645 | TA | Tierra arable | Jaén | Pozo Alcón | 23070 | 9 | 645 | 0,032 | 318,616 |
| 10606 | 23070A00900646 | OV | Olivar | Jaén | Pozo Alcón | 23070 | 9 | 646 | 0,286 | 2864,877 |
| 10607 | 23070A00900647 | OV | Olivar | Jaén | Pozo Alcón | 23070 | 9 | 647 | 0,19 | 1898,046 |
| 10608 | 23070A00900648 | OV | Olivar | Jaén | Pozo Alcón | 23070 | 9 | 648 | 0,254 | 2543,359 |
| 10609 | 23070A00900649 | OV | Olivar | Jaén | Pozo Alcón | 23070 | 9 | 649 | 0,114 | 1136,391 |
| 10610 | 23070A00900650 | OV | Olivar | Jaén | Pozo Alcón | 23070 | 9 | 650 | 0,306 | 3058,028 |
| 10611 | 23070A00900651 | OV | Olivar | Jaén | Pozo Alcón | 23070 | 9 | 651 | 0,588 | 5875,245 |
| 10612 | 23070A00900652 | FS | Frutal de cáscara | Jaén | Pozo Alcón | 23070 | 9 | 652 | 0,562 | 5616,792 |
| 10613 | 23070A00900653 | FS | Frutal de cáscara | Jaén | Pozo Alcón | 23070 | 9 | 653 | 0,031 | 306,051 |
| 10614 | 23070A00900653 | FY | Frutal | Jaén | Pozo Alcón | 23070 | 9 | 653 | 0,107 | 1069,854 |
| 10615 | 23070A00900653 | OV | Olivar | Jaén | Pozo Alcón | 23070 | 9 | 653 | 0,621 | 6208,919 |
| 10616 | 23070A00900654 | OV | Olivar | Jaén | Pozo Alcón | 23070 | 9 | 654 | 0,743 | 7434,812 |
| 10617 | 23070A00900655 | OV | Olivar | Jaén | Pozo Alcón | 23070 | 9 | 655 | 0,132 | 1323,021 |
| 10618 | 23070A00900655 | TA | Tierra arable | Jaén | Pozo Alcón | 23070 | 9 | 655 | 0,372 | 3723,74 |
| 10619 | 23070A00900661 | OV | Olivar | Jaén | Pozo Alcón | 23070 | 9 | 661 | 0,26 | 2604,245 |
| 10620 | 23070A00900662 | OV | Olivar | Jaén | Pozo Alcón | 23070 | 9 | 662 | 0,085 | 850,068 |
| 10621 | 23070A00900662 | TA | Tierra arable | Jaén | Pozo Alcón | 23070 | 9 | 662 | 0,482 | 4822,406 |
| 10622 | 23070A00900663 | OV | Olivar | Jaén | Pozo Alcón | 23070 | 9 | 663 | 0,594 | 5942,926 |
| 10623 | 23070A00900663 | TA | Tierra arable | Jaén | Pozo Alcón | 23070 | 9 | 663 | 0,139 | 1391,563 |
| 10624 | 23070A00900664 | OV | Olivar | Jaén | Pozo Alcón | 23070 | 9 | 664 | 0,531 | 5308,192 |
| 10625 | 23070A00900665 | OV | Olivar | Jaén | Pozo Alcón | 23070 | 9 | 665 | 0,272 | 2717,124 |
| 10626 | 23070A00900666 | OV | Olivar | Jaén | Pozo Alcón | 23070 | 9 | 666 | 0,254 | 2541,685 |
| 10627 | 23070A00900667 | OV | Olivar | Jaén | Pozo Alcón | 23070 | 9 | 667 | 0,401 | 4005,714 |
| 10628 | 23070A00900668 | OV | Olivar | Jaén | Pozo Alcón | 23070 | 9 | 668 | 0,403 | 4031,432 |
| 10629 | 23070A00900669 | FY | Frutal | Jaén | Pozo Alcón | 23070 | 9 | 669 | 0,022 | 221,183 |
| 10630 | 23070A00900669 | TA | Tierra arable | Jaén | Pozo Alcón | 23070 | 9 | 669 | 0,249 | 2492,873 |
| 10631 | 23070A00900670 | TA | Tierra arable | Jaén | Pozo Alcón | 23070 | 9 | 670 | 0,344 | 3436,14 |
| 10632 | 23070A00900671 | FL | Frutal de cáscara-Olivar | Jaén | Pozo Alcón | 23070 | 9 | 671 | 0,341 | 3406,318 |
| 10633 | 23070A00900672 | FY | Frutal | Jaén | Pozo Alcón | 23070 | 9 | 672 | 0,031 | 309,479 |
| 10634 | 23070A00900672 | OV | Olivar | Jaén | Pozo Alcón | 23070 | 9 | 672 | 0,112 | 1118,429 |
| 10635 | 23070A00900673 | FY | Frutal | Jaén | Pozo Alcón | 23070 | 9 | 673 | 0,118 | 1175,162 |
| 10636 | 23070A00900674 | FS | Frutal de cáscara | Jaén | Pozo Alcón | 23070 | 9 | 674 | 0,276 | 2757,582 |
| 10637 | 23070A00900674 | FY | Frutal | Jaén | Pozo Alcón | 23070 | 9 | 674 | 0,028 | 283,31 |
| 10638 | 23070A00900675 | OV | Olivar | Jaén | Pozo Alcón | 23070 | 9 | 675 | 0,373 | 3725,175 |
| 10639 | 23070A00900676 | OV | Olivar | Jaén | Pozo Alcón | 23070 | 9 | 676 | 0,297 | 2967,9 |
| 10640 | 23070A00900678 | OV | Olivar | Jaén | Pozo Alcón | 23070 | 9 | 678 | 0,33 | 3299,304 |
| 10641 | 23070A00900679 | OV | Olivar | Jaén | Pozo Alcón | 23070 | 9 | 679 | 0,318 | 3184,748 |
| 10642 | 23070A00900680 | OV | Olivar | Jaén | Pozo Alcón | 23070 | 9 | 680 | 0,352 | 3523,452 |
| 10643 | 23070A00900681 | FS | Frutal de cáscara | Jaén | Pozo Alcón | 23070 | 9 | 681 | 0,255 | 2554,437 |
| 10644 | 23070A00900682 | OV | Olivar | Jaén | Pozo Alcón | 23070 | 9 | 682 | 0,487 | 4870,681 |
| 10645 | 23070A00900683 | OV | Olivar | Jaén | Pozo Alcón | 23070 | 9 | 683 | 0,356 | 3563,045 |
| 10646 | 23070A00900684 | OV | Olivar | Jaén | Pozo Alcón | 23070 | 9 | 684 | 0,059 | 589,959 |
| 10647 | 23070A00900685 | OV | Olivar | Jaén | Pozo Alcón | 23070 | 9 | 685 | 0,654 | 6538,064 |
| 10648 | 23070A00900686 | OV | Olivar | Jaén | Pozo Alcón | 23070 | 9 | 686 | 0,362 | 3618,35 |
| 10649 | 23070A00900687 | OV | Olivar | Jaén | Pozo Alcón | 23070 | 9 | 687 | 0,101 | 1008,401 |
| 10650 | 23070A00900689 | FS | Frutal de cáscara | Jaén | Pozo Alcón | 23070 | 9 | 689 | 0,463 | 4628,024 |
| 10651 | 23070A00900690 | OV | Olivar | Jaén | Pozo Alcón | 23070 | 9 | 690 | 0,691 | 6910,555 |
| 10652 | 23070A00900691 | FS | Frutal de cáscara | Jaén | Pozo Alcón | 23070 | 9 | 691 | 0,508 | 5077,873 |
| 10653 | 23070A00900691 | FY | Frutal | Jaén | Pozo Alcón | 23070 | 9 | 691 | 0,074 | 736,516 |
| 10654 | 23070A00900691 | OV | Olivar | Jaén | Pozo Alcón | 23070 | 9 | 691 | 0,017 | 168,86 |
| 10655 | 23070A00900693 | OV | Olivar | Jaén | Pozo Alcón | 23070 | 9 | 693 | 0,364 | 3642,327 |
| 10656 | 23070A00900693 | TA | Tierra arable | Jaén | Pozo Alcón | 23070 | 9 | 693 | 0,162 | 1616,457 |
| 10657 | 23070A00900694 | OV | Olivar | Jaén | Pozo Alcón | 23070 | 9 | 694 | 1,068 | 10683,45 |
| 10658 | 23070A00900695 | OV | Olivar | Jaén | Pozo Alcón | 23070 | 9 | 695 | 0,517 | 5172,799 |
| 10659 | 23070A00900696 | OV | Olivar | Jaén | Pozo Alcón | 23070 | 9 | 696 | 1,3 | 13001,395 |
| 10660 | 23070A00900696 | TA | Tierra arable | Jaén | Pozo Alcón | 23070 | 9 | 696 | 1,618 | 16177,147 |

| Nº | Ref. Catastral | CD Uso | Uso | Provincia | Municipio | Codigo INE | Polígono | Parcela | Area (ha) | Area ($m^2$) |
|---|---|---|---|---|---|---|---|---|---|---|
| 10661 | 23070A00900697 | OV | Olivar | Jaén | Pozo Alcón | 23070 | 9 | 697 | 0,405 | 4047,78 |
| 10662 | 23070A00900698 | OV | Olivar | Jaén | Pozo Alcón | 23070 | 9 | 698 | 0,242 | 2418,642 |
| 10663 | 23070A00900699 | OV | Olivar | Jaén | Pozo Alcón | 23070 | 9 | 699 | 0,168 | 1676,654 |
| 10664 | 23070A00900700 | OV | Olivar | Jaén | Pozo Alcón | 23070 | 9 | 700 | 0,306 | 3063,039 |
| 10665 | 23070A00900701 | OV | Olivar | Jaén | Pozo Alcón | 23070 | 9 | 701 | 0,046 | 455,891 |
| 10666 | 23070A00900702 | OV | Olivar | Jaén | Pozo Alcón | 23070 | 9 | 702 | 0,092 | 922,32 |
| 10667 | 23070A00900703 | OV | Olivar | Jaén | Pozo Alcón | 23070 | 9 | 703 | 0,186 | 1860,256 |
| 10668 | 23070A00900704 | OV | Olivar | Jaén | Pozo Alcón | 23070 | 9 | 704 | 0,053 | 533,595 |
| 10669 | 23070A00900705 | OV | Olivar | Jaén | Pozo Alcón | 23070 | 9 | 705 | 0,283 | 2834,719 |
| 10670 | 23070A00900706 | OV | Olivar | Jaén | Pozo Alcón | 23070 | 9 | 706 | 0,274 | 2740,752 |
| 10671 | 23070A00900707 | OV | Olivar | Jaén | Pozo Alcón | 23070 | 9 | 707 | 0,237 | 2367,649 |
| 10672 | 23070A00900708 | OV | Olivar | Jaén | Pozo Alcón | 23070 | 9 | 708 | 0,804 | 8040,979 |
| 10673 | 23070A00900709 | OV | Olivar | Jaén | Pozo Alcón | 23070 | 9 | 709 | 0,557 | 5570,321 |
| 10674 | 23070A00900710 | OV | Olivar | Jaén | Pozo Alcón | 23070 | 9 | 710 | 0,027 | 274,015 |
| 10675 | 23070A00900711 | OV | Olivar | Jaén | Pozo Alcón | 23070 | 9 | 711 | 0,399 | 3993,418 |
| 10676 | 23070A00900712 | OV | Olivar | Jaén | Pozo Alcón | 23070 | 9 | 712 | 0,447 | 4471,054 |
| 10677 | 23070A00900713 | OV | Olivar | Jaén | Pozo Alcón | 23070 | 9 | 713 | 0,254 | 2538,058 |
| 10678 | 23070A00900714 | OV | Olivar | Jaén | Pozo Alcón | 23070 | 9 | 714 | 2,26 | 22595,94 |
| 10679 | 23070A00900715 | OV | Olivar | Jaén | Pozo Alcón | 23070 | 9 | 715 | 1,836 | 18363,019 |
| 10680 | 23070A00900716 | FS | Frutal de cáscara | Jaén | Pozo Alcón | 23070 | 9 | 716 | 0,886 | 8861,115 |
| 10681 | 23070A00900716 | OV | Olivar | Jaén | Pozo Alcón | 23070 | 9 | 716 | 0,049 | 487,606 |
| 10682 | 23070A00900716 | TA | Tierra arable | Jaén | Pozo Alcón | 23070 | 9 | 716 | 0,747 | 7467,558 |
| 10683 | 23070A00900717 | OV | Olivar | Jaén | Pozo Alcón | 23070 | 9 | 717 | 6,68 | 66800,89 |
| 10684 | 23070A00900718 | TA | Tierra arable | Jaén | Pozo Alcón | 23070 | 9 | 718 | 0,049 | 491,919 |
| 10685 | 23070A00900719 | TA | Tierra arable | Jaén | Pozo Alcón | 23070 | 9 | 719 | 2,467 | 24672,639 |
| 10686 | 23070A00900720 | OV | Olivar | Jaén | Pozo Alcón | 23070 | 9 | 720 | 5,41 | 54097,659 |
| 10687 | 23070A00900722 | FS | Frutal de cáscara | Jaén | Pozo Alcón | 23070 | 9 | 722 | 0,43 | 4297,284 |
| 10688 | 23070A00900722 | OV | Olivar | Jaén | Pozo Alcón | 23070 | 9 | 722 | 0,028 | 280,676 |
| 10689 | 23070A00900723 | OV | Olivar | Jaén | Pozo Alcón | 23070 | 9 | 723 | 4,713 | 47131,727 |
| 10690 | 23070A00900724 | OV | Olivar | Jaén | Pozo Alcón | 23070 | 9 | 724 | 4,741 | 47412,263 |
| 10691 | 23070A00900725 | OV | Olivar | Jaén | Pozo Alcón | 23070 | 9 | 725 | 0,078 | 775,546 |
| 10692 | 23070A00900727 | OV | Olivar | Jaén | Pozo Alcón | 23070 | 9 | 727 | 0,972 | 9719,64 |
| 10693 | 23070A00900728 | OV | Olivar | Jaén | Pozo Alcón | 23070 | 9 | 728 | 0,205 | 2052,059 |
| 10694 | 23070A00900729 | TA | Tierra arable | Jaén | Pozo Alcón | 23070 | 9 | 729 | 0,912 | 9121,402 |
| 10695 | 23070A00900730 | FS | Frutal de cáscara | Jaén | Pozo Alcón | 23070 | 9 | 730 | 0,175 | 1749,655 |
| 10696 | 23070A00900730 | TA | Tierra arable | Jaén | Pozo Alcón | 23070 | 9 | 730 | 7,103 | 71032,124 |
| 10697 | 23070A00900731 | OV | Olivar | Jaén | Pozo Alcón | 23070 | 9 | 731 | 1,973 | 19730,767 |
| 10698 | 23070A00900733 | FS | Frutal de cáscara | Jaén | Pozo Alcón | 23070 | 9 | 733 | 1,279 | 12793,417 |
| 10699 | 23070A00900734 | FY | Frutal | Jaén | Pozo Alcón | 23070 | 9 | 734 | 0,069 | 689,461 |
| 10700 | 23070A00900734 | OV | Olivar | Jaén | Pozo Alcón | 23070 | 9 | 734 | 15,812 | 158115,715 |
| 10701 | 23070A00900735 | OV | Olivar | Jaén | Pozo Alcón | 23070 | 9 | 735 | 0,375 | 3746,002 |
| 10702 | 23070A00900735 | TA | Tierra arable | Jaén | Pozo Alcón | 23070 | 9 | 735 | 0,422 | 4218,801 |
| 10703 | 23070A00900735 | TH | Huerta | Jaén | Pozo Alcón | 23070 | 9 | 735 | 0,043 | 431,526 |
| 10704 | 23070A00900736 | OV | Olivar | Jaén | Pozo Alcón | 23070 | 9 | 736 | 0,642 | 6420,061 |
| 10705 | 23070A00900737 | OV | Olivar | Jaén | Pozo Alcón | 23070 | 9 | 737 | 0,613 | 6126,723 |
| 10706 | 23070A00900738 | FS | Frutal de cáscara | Jaén | Pozo Alcón | 23070 | 9 | 738 | 0,766 | 7655,836 |
| 10707 | 23070A00900738 | TA | Tierra arable | Jaén | Pozo Alcón | 23070 | 9 | 738 | 0,09 | 902,323 |
| 10708 | 23070A00900741 | OV | Olivar | Jaén | Pozo Alcón | 23070 | 9 | 741 | 1,712 | 17117,246 |
| 10709 | 23070A00908001 | OV | Olivar | Jaén | Pozo Alcón | 23070 | 9 | 8001 | 0,098 | 984,795 |
| 10710 | 23070A00908516 | OV | Olivar | Jaén | Pozo Alcón | 23070 | 9 | 8516 | 0,751 | 7509,532 |
| 10711 | 23070A00908517 | OV | Olivar | Jaén | Pozo Alcón | 23070 | 9 | 8517 | 0,738 | 7380,946 |
| 10712 | 23070A00908518 | OV | Olivar | Jaén | Pozo Alcón | 23070 | 9 | 8518 | 0,004 | 35,095 |
| 10713 | 23070A01000001 | OV | Olivar | Jaén | Pozo Alcón | 23070 | 10 | 1 | 0,48 | 4796,548 |
| 10714 | 23070A01000002 | OV | Olivar | Jaén | Pozo Alcón | 23070 | 10 | 2 | 0,426 | 4260,38 |
| 10715 | 23070A01000003 | OV | Olivar | Jaén | Pozo Alcón | 23070 | 10 | 3 | 0,731 | 7309,806 |
| 10716 | 23070A01000004 | OV | Olivar | Jaén | Pozo Alcón | 23070 | 10 | 4 | 0,309 | 3091,151 |
| 10717 | 23070A01000004 | TA | Tierra arable | Jaén | Pozo Alcón | 23070 | 10 | 4 | 0,134 | 1336,939 |
| 10718 | 23070A01000005 | OV | Olivar | Jaén | Pozo Alcón | 23070 | 10 | 5 | 0,37 | 3695,521 |
| 10719 | 23070A01000005 | TA | Tierra arable | Jaén | Pozo Alcón | 23070 | 10 | 5 | 0,03 | 296,344 |
| 10720 | 23070A01000006 | OV | Olivar | Jaén | Pozo Alcón | 23070 | 10 | 6 | 0,942 | 9418,414 |
| 10721 | 23070A01000007 | OV | Olivar | Jaén | Pozo Alcón | 23070 | 10 | 7 | 0,599 | 5992,62 |
| 10722 | 23070A01000008 | OV | Olivar | Jaén | Pozo Alcón | 23070 | 10 | 8 | 2,931 | 29313,074 |
| 10723 | 23070A01000009 | OV | Olivar | Jaén | Pozo Alcón | 23070 | 10 | 9 | 1,344 | 13437,97 |
| 10724 | 23070A01000010 | OV | Olivar | Jaén | Pozo Alcón | 23070 | 10 | 10 | 0,577 | 5772,903 |
| 10725 | 23070A01000011 | OV | Olivar | Jaén | Pozo Alcón | 23070 | 10 | 11 | 0,589 | 5888,175 |
| 10726 | 23070A01000012 | OV | Olivar | Jaén | Pozo Alcón | 23070 | 10 | 12 | 1,928 | 19282,811 |
| 10727 | 23070A01000013 | OV | Olivar | Jaén | Pozo Alcón | 23070 | 10 | 13 | 2,78 | 27802,666 |
| 10728 | 23070A01000014 | OV | Olivar | Jaén | Pozo Alcón | 23070 | 10 | 14 | 1,874 | 18740,167 |
| 10729 | 23070A01000015 | OV | Olivar | Jaén | Pozo Alcón | 23070 | 10 | 15 | 3,291 | 32911,677 |
| 10730 | 23070A01000016 | OV | Olivar | Jaén | Pozo Alcón | 23070 | 10 | 16 | 2,404 | 24037,609 |
| 10731 | 23070A01000017 | OV | Olivar | Jaén | Pozo Alcón | 23070 | 10 | 17 | 0,258 | 2580,201 |
| 10732 | 23070A01000018 | OV | Olivar | Jaén | Pozo Alcón | 23070 | 10 | 18 | 0,209 | 2094,11 |
| 10733 | 23070A01000019 | OV | Olivar | Jaén | Pozo Alcón | 23070 | 10 | 19 | 0,534 | 5336,807 |
| 10734 | 23070A01000020 | OV | Olivar | Jaén | Pozo Alcón | 23070 | 10 | 20 | 0,467 | 4665,467 |
| 10735 | 23070A01000021 | OV | Olivar | Jaén | Pozo Alcón | 23070 | 10 | 21 | 0,192 | 1921,882 |
| 10736 | 23070A01000022 | OV | Olivar | Jaén | Pozo Alcón | 23070 | 10 | 22 | 0,534 | 5339,957 |
| 10737 | 23070A01000023 | OV | Olivar | Jaén | Pozo Alcón | 23070 | 10 | 23 | 0,186 | 1861,004 |
| 10738 | 23070A01000024 | OV | Olivar | Jaén | Pozo Alcón | 23070 | 10 | 24 | 0,196 | 1956,187 |
| 10739 | 23070A01000025 | OV | Olivar | Jaén | Pozo Alcón | 23070 | 10 | 25 | 0,33 | 3295,3 |
| 10740 | 23070A01000026 | OV | Olivar | Jaén | Pozo Alcón | 23070 | 10 | 26 | 0,191 | 1910,543 |
| 10741 | 23070A01000027 | OV | Olivar | Jaén | Pozo Alcón | 23070 | 10 | 27 | 0,326 | 3261,18 |
| 10742 | 23070A01000028 | OV | Olivar | Jaén | Pozo Alcón | 23070 | 10 | 28 | 1,315 | 13150,122 |

| Nº | Ref. Catastral | CD Uso | Uso | Provincia | Municipio | Codigo INE | Polígono | Parcela | Area (ha) | Area ($m^2$) |
|---|---|---|---|---|---|---|---|---|---|---|
| 10743 | 23070A01000029 | OV | Olivar | Jaén | Pozo Alcón | 23070 | 10 | 29 | 0,415 | 4146,54 |
| 10744 | 23070A01000030 | OV | Olivar | Jaén | Pozo Alcón | 23070 | 10 | 30 | 1,325 | 13254,591 |
| 10745 | 23070A01000031 | OV | Olivar | Jaén | Pozo Alcón | 23070 | 10 | 31 | 0,291 | 2912,292 |
| 10746 | 23070A01000032 | OV | Olivar | Jaén | Pozo Alcón | 23070 | 10 | 32 | 0,153 | 1530,462 |
| 10747 | 23070A01000033 | OV | Olivar | Jaén | Pozo Alcón | 23070 | 10 | 33 | 0,515 | 5146,303 |
| 10748 | 23070A01000034 | OV | Olivar | Jaén | Pozo Alcón | 23070 | 10 | 34 | 0,751 | 7514,569 |
| 10749 | 23070A01000035 | OV | Olivar | Jaén | Pozo Alcón | 23070 | 10 | 35 | 0,764 | 7642,426 |
| 10750 | 23070A01000036 | OV | Olivar | Jaén | Pozo Alcón | 23070 | 10 | 36 | 0,518 | 5180,832 |
| 10751 | 23070A01000037 | OV | Olivar | Jaén | Pozo Alcón | 23070 | 10 | 37 | 0,457 | 4565,898 |
| 10752 | 23070A01000038 | OV | Olivar | Jaén | Pozo Alcón | 23070 | 10 | 38 | 0,724 | 7242,131 |
| 10753 | 23070A01000039 | OV | Olivar | Jaén | Pozo Alcón | 23070 | 10 | 39 | 1,279 | 12789,971 |
| 10754 | 23070A01000040 | OV | Olivar | Jaén | Pozo Alcón | 23070 | 10 | 40 | 0,713 | 7133,165 |
| 10755 | 23070A01000041 | OV | Olivar | Jaén | Pozo Alcón | 23070 | 10 | 41 | 0,494 | 4944,403 |
| 10756 | 23070A01000042 | OV | Olivar | Jaén | Pozo Alcón | 23070 | 10 | 42 | 0,673 | 6727,488 |
| 10757 | 23070A01000043 | OV | Olivar | Jaén | Pozo Alcón | 23070 | 10 | 43 | 0,621 | 6209,191 |
| 10758 | 23070A01000044 | OV | Olivar | Jaén | Pozo Alcón | 23070 | 10 | 44 | 0,953 | 9525,019 |
| 10759 | 23070A01000045 | OV | Olivar | Jaén | Pozo Alcón | 23070 | 10 | 45 | 1,552 | 15520,698 |
| 10760 | 23070A01000046 | OV | Olivar | Jaén | Pozo Alcón | 23070 | 10 | 46 | 1,082 | 10824,233 |
| 10761 | 23070A01000047 | OV | Olivar | Jaén | Pozo Alcón | 23070 | 10 | 47 | 0,739 | 7387,415 |
| 10762 | 23070A01000048 | OV | Olivar | Jaén | Pozo Alcón | 23070 | 10 | 48 | 0,353 | 3532,785 |
| 10763 | 23070A01000049 | OV | Olivar | Jaén | Pozo Alcón | 23070 | 10 | 49 | 0,208 | 2080,538 |
| 10764 | 23070A01000050 | OV | Olivar | Jaén | Pozo Alcón | 23070 | 10 | 50 | 0,742 | 7421,545 |
| 10765 | 23070A01000051 | OV | Olivar | Jaén | Pozo Alcón | 23070 | 10 | 51 | 0,958 | 9578,521 |
| 10766 | 23070A01000052 | OV | Olivar | Jaén | Pozo Alcón | 23070 | 10 | 52 | 1,017 | 10167,032 |
| 10767 | 23070A01000053 | OV | Olivar | Jaén | Pozo Alcón | 23070 | 10 | 53 | 0,798 | 7975,046 |
| 10768 | 23070A01000054 | OV | Olivar | Jaén | Pozo Alcón | 23070 | 10 | 54 | 0,563 | 5631,9 |
| 10769 | 23070A01000055 | OV | Olivar | Jaén | Pozo Alcón | 23070 | 10 | 55 | 0,545 | 5451,906 |
| 10770 | 23070A01000056 | OV | Olivar | Jaén | Pozo Alcón | 23070 | 10 | 56 | 0,604 | 6038,905 |
| 10771 | 23070A01000057 | OV | Olivar | Jaén | Pozo Alcón | 23070 | 10 | 57 | 0,169 | 1687,105 |
| 10772 | 23070A01000058 | OV | Olivar | Jaén | Pozo Alcón | 23070 | 10 | 58 | 0,444 | 4443,406 |
| 10773 | 23070A01000059 | OV | Olivar | Jaén | Pozo Alcón | 23070 | 10 | 59 | 0,42 | 4198,431 |
| 10774 | 23070A01000060 | OV | Olivar | Jaén | Pozo Alcón | 23070 | 10 | 60 | 0,245 | 2452,404 |
| 10775 | 23070A01000061 | OV | Olivar | Jaén | Pozo Alcón | 23070 | 10 | 61 | 0,127 | 1265,778 |
| 10776 | 23070A01000062 | OV | Olivar | Jaén | Pozo Alcón | 23070 | 10 | 62 | 0,403 | 4030,374 |
| 10777 | 23070A01000063 | OV | Olivar | Jaén | Pozo Alcón | 23070 | 10 | 63 | 1,223 | 12227,228 |
| 10778 | 23070A01000064 | OV | Olivar | Jaén | Pozo Alcón | 23070 | 10 | 64 | 1,91 | 19099,873 |
| 10779 | 23070A01000065 | OV | Olivar | Jaén | Pozo Alcón | 23070 | 10 | 65 | 1,439 | 14393,696 |
| 10780 | 23070A01000066 | FY | Frutal | Jaén | Pozo Alcón | 23070 | 10 | 66 | 0,091 | 905,715 |
| 10781 | 23070A01000066 | OV | Olivar | Jaén | Pozo Alcón | 23070 | 10 | 66 | 0,318 | 3184,859 |
| 10782 | 23070A01000067 | OV | Olivar | Jaén | Pozo Alcón | 23070 | 10 | 67 | 0,697 | 6971,39 |
| 10783 | 23070A01000068 | OV | Olivar | Jaén | Pozo Alcón | 23070 | 10 | 68 | 0,859 | 8589,505 |
| 10784 | 23070A01000069 | OV | Olivar | Jaén | Pozo Alcón | 23070 | 10 | 69 | 0,768 | 7676,895 |
| 10785 | 23070A01000070 | FS | Frutal de cáscara | Jaén | Pozo Alcón | 23070 | 10 | 70 | 1,002 | 10021,469 |
| 10786 | 23070A01000070 | OV | Olivar | Jaén | Pozo Alcón | 23070 | 10 | 70 | 1,513 | 15129,596 |
| 10787 | 23070A01000071 | OV | Olivar | Jaén | Pozo Alcón | 23070 | 10 | 71 | 0,621 | 6205,489 |
| 10788 | 23070A01000072 | OV | Olivar | Jaén | Pozo Alcón | 23070 | 10 | 72 | 0,58 | 5802,4 |
| 10789 | 23070A01000073 | OV | Olivar | Jaén | Pozo Alcón | 23070 | 10 | 73 | 2,216 | 22163,931 |
| 10790 | 23070A01000074 | FS | Frutal de cáscara | Jaén | Pozo Alcón | 23070 | 10 | 74 | 0,816 | 8159,696 |
| 10791 | 23070A01000075 | FY | Frutal | Jaén | Pozo Alcón | 23070 | 10 | 75 | 0,861 | 8611,332 |
| 10792 | 23070A01000076 | OV | Olivar | Jaén | Pozo Alcón | 23070 | 10 | 76 | 0,661 | 6614,714 |
| 10793 | 23070A01000077 | OV | Olivar | Jaén | Pozo Alcón | 23070 | 10 | 77 | 0,471 | 4713,009 |
| 10794 | 23070A01000078 | OV | Olivar | Jaén | Pozo Alcón | 23070 | 10 | 78 | 0,768 | 7675,07 |
| 10795 | 23070A01000079 | OV | Olivar | Jaén | Pozo Alcón | 23070 | 10 | 79 | 0,692 | 6917,733 |
| 10796 | 23070A01000080 | OV | Olivar | Jaén | Pozo Alcón | 23070 | 10 | 80 | 0,846 | 8462,799 |
| 10797 | 23070A01000081 | OV | Olivar | Jaén | Pozo Alcón | 23070 | 10 | 81 | 0,964 | 9640,887 |
| 10798 | 23070A01000082 | OV | Olivar | Jaén | Pozo Alcón | 23070 | 10 | 82 | 0,985 | 9851,649 |
| 10799 | 23070A01000083 | OV | Olivar | Jaén | Pozo Alcón | 23070 | 10 | 83 | 1,04 | 10398,89 |
| 10800 | 23070A01000084 | OV | Olivar | Jaén | Pozo Alcón | 23070 | 10 | 84 | 1,58 | 15796,233 |
| 10801 | 23070A01000085 | OV | Olivar | Jaén | Pozo Alcón | 23070 | 10 | 85 | 0,44 | 4398,248 |
| 10802 | 23070A01000086 | OV | Olivar | Jaén | Pozo Alcón | 23070 | 10 | 86 | 0,257 | 2569,948 |
| 10803 | 23070A01000087 | OV | Olivar | Jaén | Pozo Alcón | 23070 | 10 | 87 | 0,494 | 4938,754 |
| 10804 | 23070A01000088 | OV | Olivar | Jaén | Pozo Alcón | 23070 | 10 | 88 | 0,628 | 6281,508 |
| 10805 | 23070A01000089 | OV | Olivar | Jaén | Pozo Alcón | 23070 | 10 | 89 | 0,673 | 6726,876 |
| 10806 | 23070A01000090 | OV | Olivar | Jaén | Pozo Alcón | 23070 | 10 | 90 | 1,279 | 12792,578 |
| 10807 | 23070A01000091 | OV | Olivar | Jaén | Pozo Alcón | 23070 | 10 | 91 | 1,063 | 10625,239 |
| 10808 | 23070A01000092 | OV | Olivar | Jaén | Pozo Alcón | 23070 | 10 | 92 | 0,673 | 6734,504 |
| 10809 | 23070A01000093 | FY | Frutal | Jaén | Pozo Alcón | 23070 | 10 | 93 | 1,06 | 10596,269 |
| 10810 | 23070A01000093 | OV | Olivar | Jaén | Pozo Alcón | 23070 | 10 | 93 | 0,028 | 277,609 |
| 10811 | 23070A01000094 | OV | Olivar | Jaén | Pozo Alcón | 23070 | 10 | 94 | 1,067 | 10672,936 |
| 10812 | 23070A01000095 | OV | Olivar | Jaén | Pozo Alcón | 23070 | 10 | 95 | 0,611 | 6108,385 |
| 10813 | 23070A01000096 | OV | Olivar | Jaén | Pozo Alcón | 23070 | 10 | 96 | 0,516 | 5156,178 |
| 10814 | 23070A01000097 | OV | Olivar | Jaén | Pozo Alcón | 23070 | 10 | 97 | 1,033 | 10332,709 |
| 10815 | 23070A01000098 | OV | Olivar | Jaén | Pozo Alcón | 23070 | 10 | 98 | 0,357 | 3569,173 |
| 10816 | 23070A01000099 | TA | Tierra arable | Jaén | Pozo Alcón | 23070 | 10 | 99 | 2,047 | 20471,604 |
| 10817 | 23070A01000100 | OV | Olivar | Jaén | Pozo Alcón | 23070 | 10 | 100 | 0,305 | 3053,763 |
| 10818 | 23070A01000100 | TA | Tierra arable | Jaén | Pozo Alcón | 23070 | 10 | 100 | 0,651 | 6507,624 |
| 10819 | 23070A01000101 | OV | Olivar | Jaén | Pozo Alcón | 23070 | 10 | 101 | 1,097 | 10967,804 |
| 10820 | 23070A01000102 | OV | Olivar | Jaén | Pozo Alcón | 23070 | 10 | 102 | 0,758 | 7579,891 |
| 10821 | 23070A01000103 | OV | Olivar | Jaén | Pozo Alcón | 23070 | 10 | 103 | 0,502 | 5021,109 |
| 10822 | 23070A01000104 | OV | Olivar | Jaén | Pozo Alcón | 23070 | 10 | 104 | 0,261 | 2608,921 |
| 10823 | 23070A01000105 | OV | Olivar | Jaén | Pozo Alcón | 23070 | 10 | 105 | 0,234 | 2341,893 |
| 10824 | 23070A01000106 | OV | Olivar | Jaén | Pozo Alcón | 23070 | 10 | 106 | 0,772 | 7718,992 |

| Nº | Ref. Catastral | CD Uso | Uso | Provincia | Municipio | Codigo INE | Polígono | Parcela | Area (ha) | Area ($m^2$) |
|---|---|---|---|---|---|---|---|---|---|---|
| 10825 | 23070A01000107 | OV | Olivar | Jaén | Pozo Alcón | 23070 | 10 | 107 | 0,773 | 7733,811 |
| 10826 | 23070A01000108 | OV | Olivar | Jaén | Pozo Alcón | 23070 | 10 | 108 | 0,679 | 6785,801 |
| 10827 | 23070A01000109 | OV | Olivar | Jaén | Pozo Alcón | 23070 | 10 | 109 | 1,617 | 16169,953 |
| 10828 | 23070A01000110 | OV | Olivar | Jaén | Pozo Alcón | 23070 | 10 | 110 | 0,461 | 4613,572 |
| 10829 | 23070A01000111 | OV | Olivar | Jaén | Pozo Alcón | 23070 | 10 | 111 | 0,44 | 4395,71 |
| 10830 | 23070A01000112 | OV | Olivar | Jaén | Pozo Alcón | 23070 | 10 | 112 | 0,675 | 6754,052 |
| 10831 | 23070A01000113 | OV | Olivar | Jaén | Pozo Alcón | 23070 | 10 | 113 | 1,731 | 17311,527 |
| 10832 | 23070A01000116 | FS | Frutal de cáscara | Jaén | Pozo Alcón | 23070 | 10 | 116 | 0,009 | 90,074 |
| 10833 | 23070A01000116 | OV | Olivar | Jaén | Pozo Alcón | 23070 | 10 | 116 | 1,667 | 16670,835 |
| 10834 | 23070A01000117 | OV | Olivar | Jaén | Pozo Alcón | 23070 | 10 | 117 | 1,497 | 14966,978 |
| 10835 | 23070A01000118 | OV | Olivar | Jaén | Pozo Alcón | 23070 | 10 | 118 | 1,971 | 19706,406 |
| 10836 | 23070A01000119 | OV | Olivar | Jaén | Pozo Alcón | 23070 | 10 | 119 | 1,398 | 13979,012 |
| 10837 | 23070A01000120 | OV | Olivar | Jaén | Pozo Alcón | 23070 | 10 | 120 | 0,415 | 4149,309 |
| 10838 | 23070A01000121 | OV | Olivar | Jaén | Pozo Alcón | 23070 | 10 | 121 | 0,481 | 4812,237 |
| 10839 | 23070A01000122 | OV | Olivar | Jaén | Pozo Alcón | 23070 | 10 | 122 | 0,211 | 2105,048 |
| 10840 | 23070A01000123 | OV | Olivar | Jaén | Pozo Alcón | 23070 | 10 | 123 | 0,537 | 5365,021 |
| 10841 | 23070A01000124 | OV | Olivar | Jaén | Pozo Alcón | 23070 | 10 | 124 | 1,265 | 12651,318 |
| 10842 | 23070A01000125 | OV | Olivar | Jaén | Pozo Alcón | 23070 | 10 | 125 | 1,613 | 16131,64 |
| 10843 | 23070A01000126 | OV | Olivar | Jaén | Pozo Alcón | 23070 | 10 | 126 | 1,34 | 13402,727 |
| 10844 | 23070A01000127 | OV | Olivar | Jaén | Pozo Alcón | 23070 | 10 | 127 | 1,027 | 10271,066 |
| 10845 | 23070A01000128 | OV | Olivar | Jaén | Pozo Alcón | 23070 | 10 | 128 | 1,351 | 13508,014 |
| 10846 | 23070A01000129 | OV | Olivar | Jaén | Pozo Alcón | 23070 | 10 | 129 | 0,48 | 4799,982 |
| 10847 | 23070A01000130 | OV | Olivar | Jaén | Pozo Alcón | 23070 | 10 | 130 | 0,832 | 8319,014 |
| 10848 | 23070A01000131 | FS | Frutal de cáscara | Jaén | Pozo Alcón | 23070 | 10 | 131 | 1,529 | 15286,031 |
| 10849 | 23070A01000132 | OV | Olivar | Jaén | Pozo Alcón | 23070 | 10 | 132 | 1,154 | 11538,701 |
| 10850 | 23070A01000134 | OV | Olivar | Jaén | Pozo Alcón | 23070 | 10 | 134 | 1,51 | 15096,002 |
| 10851 | 23070A01000135 | OV | Olivar | Jaén | Pozo Alcón | 23070 | 10 | 135 | 0,269 | 2687,48 |
| 10852 | 23070A01000136 | OV | Olivar | Jaén | Pozo Alcón | 23070 | 10 | 136 | 0,702 | 7022,807 |
| 10853 | 23070A01000137 | OV | Olivar | Jaén | Pozo Alcón | 23070 | 10 | 137 | 0,98 | 9800,746 |
| 10854 | 23070A01000138 | OV | Olivar | Jaén | Pozo Alcón | 23070 | 10 | 138 | 0,225 | 2253,798 |
| 10855 | 23070A01000139 | OV | Olivar | Jaén | Pozo Alcón | 23070 | 10 | 139 | 1,229 | 12293,651 |
| 10856 | 23070A01000140 | OV | Olivar | Jaén | Pozo Alcón | 23070 | 10 | 140 | 0,483 | 4831,432 |
| 10857 | 23070A01000141 | OV | Olivar | Jaén | Pozo Alcón | 23070 | 10 | 141 | 0,28 | 2797,298 |
| 10858 | 23070A01000142 | OV | Olivar | Jaén | Pozo Alcón | 23070 | 10 | 142 | 3,049 | 30485,588 |
| 10859 | 23070A01000143 | OV | Olivar | Jaén | Pozo Alcón | 23070 | 10 | 143 | 1,132 | 11320,091 |
| 10860 | 23070A01000144 | OV | Olivar | Jaén | Pozo Alcón | 23070 | 10 | 144 | 1,763 | 17634,68 |
| 10861 | 23070A01000145 | OV | Olivar | Jaén | Pozo Alcón | 23070 | 10 | 145 | 1,527 | 15266,891 |
| 10862 | 23070A01000146 | OV | Olivar | Jaén | Pozo Alcón | 23070 | 10 | 146 | 1,171 | 11707,388 |
| 10863 | 23070A01000147 | OV | Olivar | Jaén | Pozo Alcón | 23070 | 10 | 147 | 1,104 | 11035,722 |
| 10864 | 23070A01000148 | OV | Olivar | Jaén | Pozo Alcón | 23070 | 10 | 148 | 0,994 | 9938,09 |
| 10865 | 23070A01000149 | OV | Olivar | Jaén | Pozo Alcón | 23070 | 10 | 149 | 0,869 | 8685,945 |
| 10866 | 23070A01000150 | OV | Olivar | Jaén | Pozo Alcón | 23070 | 10 | 150 | 0,47 | 4700,036 |
| 10867 | 23070A01000151 | OV | Olivar | Jaén | Pozo Alcón | 23070 | 10 | 151 | 0,352 | 3517,099 |
| 10868 | 23070A01000152 | OV | Olivar | Jaén | Pozo Alcón | 23070 | 10 | 152 | 0,425 | 4251,36 |
| 10869 | 23070A01000153 | OV | Olivar | Jaén | Pozo Alcón | 23070 | 10 | 153 | 0,239 | 2393,922 |
| 10870 | 23070A01000154 | OV | Olivar | Jaén | Pozo Alcón | 23070 | 10 | 154 | 1,591 | 15912,285 |
| 10871 | 23070A01000155 | OV | Olivar | Jaén | Pozo Alcón | 23070 | 10 | 155 | 1,091 | 10914,905 |
| 10872 | 23070A01000156 | OV | Olivar | Jaén | Pozo Alcón | 23070 | 10 | 156 | 1,169 | 11693,802 |
| 10873 | 23070A01000157 | OV | Olivar | Jaén | Pozo Alcón | 23070 | 10 | 157 | 1,027 | 10274,943 |
| 10874 | 23070A01000158 | OV | Olivar | Jaén | Pozo Alcón | 23070 | 10 | 158 | 1,497 | 14967,532 |
| 10875 | 23070A01000159 | OV | Olivar | Jaén | Pozo Alcón | 23070 | 10 | 159 | 1,216 | 12157,773 |
| 10876 | 23070A01000160 | OV | Olivar | Jaén | Pozo Alcón | 23070 | 10 | 160 | 0,248 | 2482,774 |
| 10877 | 23070A01000161 | OV | Olivar | Jaén | Pozo Alcón | 23070 | 10 | 161 | 0,691 | 6911,158 |
| 10878 | 23070A01000162 | OV | Olivar | Jaén | Pozo Alcón | 23070 | 10 | 162 | 0,652 | 6515,137 |
| 10879 | 23070A01000163 | OV | Olivar | Jaén | Pozo Alcón | 23070 | 10 | 163 | 1,369 | 13693,428 |
| 10880 | 23070A01000164 | OV | Olivar | Jaén | Pozo Alcón | 23070 | 10 | 164 | 1,026 | 10258,123 |
| 10881 | 23070A01000165 | OV | Olivar | Jaén | Pozo Alcón | 23070 | 10 | 165 | 0,46 | 4603,441 |
| 10882 | 23070A01000166 | OV | Olivar | Jaén | Pozo Alcón | 23070 | 10 | 166 | 1,314 | 13143,941 |
| 10883 | 23070A01000167 | OV | Olivar | Jaén | Pozo Alcón | 23070 | 10 | 167 | 0,961 | 9606,852 |
| 10884 | 23070A01000168 | OV | Olivar | Jaén | Pozo Alcón | 23070 | 10 | 168 | 0,44 | 4401,888 |
| 10885 | 23070A01000169 | OV | Olivar | Jaén | Pozo Alcón | 23070 | 10 | 169 | 1,562 | 15624,138 |
| 10886 | 23070A01000170 | OV | Olivar | Jaén | Pozo Alcón | 23070 | 10 | 170 | 0,331 | 3313,287 |
| 10887 | 23070A01000171 | OV | Olivar | Jaén | Pozo Alcón | 23070 | 10 | 171 | 0,829 | 8291,706 |
| 10888 | 23070A01000172 | OV | Olivar | Jaén | Pozo Alcón | 23070 | 10 | 172 | 0,69 | 6895,145 |
| 10889 | 23070A01000173 | OV | Olivar | Jaén | Pozo Alcón | 23070 | 10 | 173 | 1,457 | 14570,206 |
| 10890 | 23070A01000174 | OV | Olivar | Jaén | Pozo Alcón | 23070 | 10 | 174 | 3,462 | 34617,128 |
| 10891 | 23070A01000175 | FY | Frutal | Jaén | Pozo Alcón | 23070 | 10 | 175 | 0,994 | 9944,873 |
| 10892 | 23070A01000176 | OV | Olivar | Jaén | Pozo Alcón | 23070 | 10 | 176 | 0,958 | 9584,303 |
| 10893 | 23070A01000177 | OV | Olivar | Jaén | Pozo Alcón | 23070 | 10 | 177 | 1,167 | 11665,683 |
| 10894 | 23070A01000178 | OV | Olivar | Jaén | Pozo Alcón | 23070 | 10 | 178 | 1,127 | 11270,971 |
| 10895 | 23070A01000179 | OV | Olivar | Jaén | Pozo Alcón | 23070 | 10 | 179 | 0,716 | 7163,86 |
| 10896 | 23070A01000180 | OV | Olivar | Jaén | Pozo Alcón | 23070 | 10 | 180 | 0,917 | 9165,866 |
| 10897 | 23070A01000181 | OV | Olivar | Jaén | Pozo Alcón | 23070 | 10 | 181 | 5,294 | 52936,126 |
| 10898 | 23070A01000182 | OV | Olivar | Jaén | Pozo Alcón | 23070 | 10 | 182 | 11,799 | 117986,51 |
| 10899 | 23070A01000183 | FS | Frutal de cáscara | Jaén | Pozo Alcón | 23070 | 10 | 183 | 2,813 | 28133,393 |
| 10900 | 23070A01000183 | OV | Olivar | Jaén | Pozo Alcón | 23070 | 10 | 183 | 5,324 | 53240,405 |
| 10901 | 23070A01000184 | OV | Olivar | Jaén | Pozo Alcón | 23070 | 10 | 184 | 1,053 | 10526,099 |
| 10902 | 23070A01000185 | OV | Olivar | Jaén | Pozo Alcón | 23070 | 10 | 185 | 0,569 | 5694,732 |
| 10903 | 23070A01000186 | OV | Olivar | Jaén | Pozo Alcón | 23070 | 10 | 186 | 0,675 | 6748,287 |
| 10904 | 23070A01000187 | OV | Olivar | Jaén | Pozo Alcón | 23070 | 10 | 187 | 1,063 | 10628,601 |
| 10905 | 23070A01000188 | OV | Olivar | Jaén | Pozo Alcón | 23070 | 10 | 188 | 1,816 | 18160,569 |
| 10906 | 23070A01000189 | OV | Olivar | Jaén | Pozo Alcón | 23070 | 10 | 189 | 0,589 | 5885,343 |

| Nº | Ref. Catastral | CD Uso | Uso | Provincia | Municipio | Codigo INE | Polígono | Parcela | Area (ha) | Area ($m^2$) |
|---|---|---|---|---|---|---|---|---|---|---|
| 10907 | 23070A01000190 | OV | Olivar | Jaén | Pozo Alcón | 23070 | 10 | 190 | 1,669 | 16685,313 |
| 10908 | 23070A01000191 | OV | Olivar | Jaén | Pozo Alcón | 23070 | 10 | 191 | 0,503 | 5026,934 |
| 10909 | 23070A01000192 | OV | Olivar | Jaén | Pozo Alcón | 23070 | 10 | 192 | 1,29 | 12903,245 |
| 10910 | 23070A01000193 | OV | Olivar | Jaén | Pozo Alcón | 23070 | 10 | 193 | 2,323 | 23228,075 |
| 10911 | 23070A01000194 | OV | Olivar | Jaén | Pozo Alcón | 23070 | 10 | 194 | 1,311 | 13108,515 |
| 10912 | 23070A01000195 | OV | Olivar | Jaén | Pozo Alcón | 23070 | 10 | 195 | 0,56 | 5603,454 |
| 10913 | 23070A01000196 | OV | Olivar | Jaén | Pozo Alcón | 23070 | 10 | 196 | 0,795 | 7952,085 |
| 10914 | 23070A01000197 | OV | Olivar | Jaén | Pozo Alcón | 23070 | 10 | 197 | 1,691 | 16905,897 |
| 10915 | 23070A01000198 | OV | Olivar | Jaén | Pozo Alcón | 23070 | 10 | 198 | 1,398 | 13983,506 |
| 10916 | 23070A01000199 | OV | Olivar | Jaén | Pozo Alcón | 23070 | 10 | 199 | 0,571 | 5712,136 |
| 10917 | 23070A01000200 | OV | Olivar | Jaén | Pozo Alcón | 23070 | 10 | 200 | 0,576 | 5759,326 |
| 10918 | 23070A01000201 | OV | Olivar | Jaén | Pozo Alcón | 23070 | 10 | 201 | 1,089 | 10891,144 |
| 10919 | 23070A01000202 | OV | Olivar | Jaén | Pozo Alcón | 23070 | 10 | 202 | 0,867 | 8668,525 |
| 10920 | 23070A01000203 | OV | Olivar | Jaén | Pozo Alcón | 23070 | 10 | 203 | 0,542 | 5421,294 |
| 10921 | 23070A01000204 | FS | Frutal de cáscara | Jaén | Pozo Alcón | 23070 | 10 | 204 | 1,234 | 12336,881 |
| 10922 | 23070A01000205 | OV | Olivar | Jaén | Pozo Alcón | 23070 | 10 | 205 | 1,161 | 11609,213 |
| 10923 | 23070A01000206 | OV | Olivar | Jaén | Pozo Alcón | 23070 | 10 | 206 | 1,532 | 15322,971 |
| 10924 | 23070A01000207 | OV | Olivar | Jaén | Pozo Alcón | 23070 | 10 | 207 | 1,071 | 10705,004 |
| 10925 | 23070A01000208 | OV | Olivar | Jaén | Pozo Alcón | 23070 | 10 | 208 | 0,565 | 5646,714 |
| 10926 | 23070A01000209 | OV | Olivar | Jaén | Pozo Alcón | 23070 | 10 | 209 | 0,695 | 6953,663 |
| 10927 | 23070A01000210 | OV | Olivar | Jaén | Pozo Alcón | 23070 | 10 | 210 | 0,649 | 6485,827 |
| 10928 | 23070A01000211 | OV | Olivar | Jaén | Pozo Alcón | 23070 | 10 | 211 | 0,395 | 3948,843 |
| 10929 | 23070A01000212 | OV | Olivar | Jaén | Pozo Alcón | 23070 | 10 | 212 | 1,299 | 12988,511 |
| 10930 | 23070A01000213 | OV | Olivar | Jaén | Pozo Alcón | 23070 | 10 | 213 | 1,173 | 11730,687 |
| 10931 | 23070A01000214 | OV | Olivar | Jaén | Pozo Alcón | 23070 | 10 | 214 | 0,856 | 8559,788 |
| 10932 | 23070A01000215 | OV | Olivar | Jaén | Pozo Alcón | 23070 | 10 | 215 | 0,507 | 5074,505 |
| 10933 | 23070A01000216 | OV | Olivar | Jaén | Pozo Alcón | 23070 | 10 | 216 | 2,02 | 20202,135 |
| 10934 | 23070A01000217 | OV | Olivar | Jaén | Pozo Alcón | 23070 | 10 | 217 | 0,767 | 7674,21 |
| 10935 | 23070A01000218 | OV | Olivar | Jaén | Pozo Alcón | 23070 | 10 | 218 | 1,585 | 15848,437 |
| 10936 | 23070A01000219 | OV | Olivar | Jaén | Pozo Alcón | 23070 | 10 | 219 | 1,187 | 11871,237 |
| 10937 | 23070A01000220 | OV | Olivar | Jaén | Pozo Alcón | 23070 | 10 | 220 | 0,703 | 7026,785 |
| 10938 | 23070A01000221 | OV | Olivar | Jaén | Pozo Alcón | 23070 | 10 | 221 | 1,394 | 13941,384 |
| 10939 | 23070A01000222 | OV | Olivar | Jaén | Pozo Alcón | 23070 | 10 | 222 | 0,727 | 7274,44 |
| 10940 | 23070A01000223 | OV | Olivar | Jaén | Pozo Alcón | 23070 | 10 | 223 | 0,934 | 9341,646 |
| 10941 | 23070A01000224 | OV | Olivar | Jaén | Pozo Alcón | 23070 | 10 | 224 | 1,031 | 10306,498 |
| 10942 | 23070A01000225 | OV | Olivar | Jaén | Pozo Alcón | 23070 | 10 | 225 | 1,264 | 12642,602 |
| 10943 | 23070A01000226 | OV | Olivar | Jaén | Pozo Alcón | 23070 | 10 | 226 | 1,536 | 15359,005 |
| 10944 | 23070A01000227 | OV | Olivar | Jaén | Pozo Alcón | 23070 | 10 | 227 | 0,953 | 9527,657 |
| 10945 | 23070A01000228 | OV | Olivar | Jaén | Pozo Alcón | 23070 | 10 | 228 | 2,063 | 20629,677 |
| 10946 | 23070A01000229 | OV | Olivar | Jaén | Pozo Alcón | 23070 | 10 | 229 | 0,645 | 6447,77 |
| 10947 | 23070A01000230 | OV | Olivar | Jaén | Pozo Alcón | 23070 | 10 | 230 | 1,303 | 13025,338 |
| 10948 | 23070A01000231 | OV | Olivar | Jaén | Pozo Alcón | 23070 | 10 | 231 | 1,729 | 17293,318 |
| 10949 | 23070A01000232 | OV | Olivar | Jaén | Pozo Alcón | 23070 | 10 | 232 | 1,771 | 17711,475 |
| 10950 | 23070A01000233 | FY | Frutal | Jaén | Pozo Alcón | 23070 | 10 | 233 | 1,593 | 15933,104 |
| 10951 | 23070A01000234 | OV | Olivar | Jaén | Pozo Alcón | 23070 | 10 | 234 | 0,887 | 8866,743 |
| 10952 | 23070A01000235 | OV | Olivar | Jaén | Pozo Alcón | 23070 | 10 | 235 | 1,449 | 14492,081 |
| 10953 | 23070A01000236 | OV | Olivar | Jaén | Pozo Alcón | 23070 | 10 | 236 | 0,461 | 4608,232 |
| 10954 | 23070A01000237 | OV | Olivar | Jaén | Pozo Alcón | 23070 | 10 | 237 | 0,931 | 9314,521 |
| 10955 | 23070A01000238 | OV | Olivar | Jaén | Pozo Alcón | 23070 | 10 | 238 | 0,903 | 9028,565 |
| 10956 | 23070A01000239 | OV | Olivar | Jaén | Pozo Alcón | 23070 | 10 | 239 | 1,669 | 16694,04 |
| 10957 | 23070A01000240 | OV | Olivar | Jaén | Pozo Alcón | 23070 | 10 | 240 | 1,049 | 10485,888 |
| 10958 | 23070A01000241 | FS | Frutal de cáscara | Jaén | Pozo Alcón | 23070 | 10 | 241 | 4,67 | 46702,7 |
| 10959 | 23070A01000242 | FY | Frutal | Jaén | Pozo Alcón | 23070 | 10 | 242 | 1,538 | 15383,566 |
| 10960 | 23070A01000242 | VI | Viñedo | Jaén | Pozo Alcón | 23070 | 10 | 242 | 0,052 | 521,706 |
| 10961 | 23070A01000243 | OV | Olivar | Jaén | Pozo Alcón | 23070 | 10 | 243 | 0,827 | 8269,665 |
| 10962 | 23070A01000244 | OV | Olivar | Jaén | Pozo Alcón | 23070 | 10 | 244 | 1,226 | 12256,081 |
| 10963 | 23070A01000245 | OV | Olivar | Jaén | Pozo Alcón | 23070 | 10 | 245 | 2,517 | 25174,311 |
| 10964 | 23070A01000246 | OV | Olivar | Jaén | Pozo Alcón | 23070 | 10 | 246 | 1,618 | 16182,302 |
| 10965 | 23070A01000247 | OV | Olivar | Jaén | Pozo Alcón | 23070 | 10 | 247 | 1,211 | 12113,776 |
| 10966 | 23070A01000248 | OV | Olivar | Jaén | Pozo Alcón | 23070 | 10 | 248 | 1,2 | 12004,08 |
| 10967 | 23070A01000249 | OV | Olivar | Jaén | Pozo Alcón | 23070 | 10 | 249 | 0,416 | 4155,743 |
| 10968 | 23070A01000250 | OV | Olivar | Jaén | Pozo Alcón | 23070 | 10 | 250 | 0,695 | 6953,129 |
| 10969 | 23070A01000251 | OV | Olivar | Jaén | Pozo Alcón | 23070 | 10 | 251 | 0,727 | 7266,143 |
| 10970 | 23070A01000252 | OV | Olivar | Jaén | Pozo Alcón | 23070 | 10 | 252 | 0,956 | 9555 |
| 10971 | 23070A01000253 | OV | Olivar | Jaén | Pozo Alcón | 23070 | 10 | 253 | 0,481 | 4812,727 |
| 10972 | 23070A01000254 | OV | Olivar | Jaén | Pozo Alcón | 23070 | 10 | 254 | 0,623 | 6229,148 |
| 10973 | 23070A01000255 | FS | Frutal de cáscara | Jaén | Pozo Alcón | 23070 | 10 | 255 | 1,596 | 15961,41 |
| 10974 | 23070A01000255 | OV | Olivar | Jaén | Pozo Alcón | 23070 | 10 | 255 | 0,039 | 389,57 |
| 10975 | 23070A01000256 | OV | Olivar | Jaén | Pozo Alcón | 23070 | 10 | 256 | 1,695 | 16952,089 |
| 10976 | 23070A01000257 | OV | Olivar | Jaén | Pozo Alcón | 23070 | 10 | 257 | 1,295 | 12948,24 |
| 10977 | 23070A01000258 | OV | Olivar | Jaén | Pozo Alcón | 23070 | 10 | 258 | 0,929 | 9287,887 |
| 10978 | 23070A01000259 | OV | Olivar | Jaén | Pozo Alcón | 23070 | 10 | 259 | 0,798 | 7977,669 |
| 10979 | 23070A01000260 | OV | Olivar | Jaén | Pozo Alcón | 23070 | 10 | 260 | 0,897 | 8967,717 |
| 10980 | 23070A01000261 | OV | Olivar | Jaén | Pozo Alcón | 23070 | 10 | 261 | 2,103 | 21034,944 |
| 10981 | 23070A01000262 | OV | Olivar | Jaén | Pozo Alcón | 23070 | 10 | 262 | 1,755 | 17549,68 |
| 10982 | 23070A01000263 | OV | Olivar | Jaén | Pozo Alcón | 23070 | 10 | 263 | 1,427 | 14271,464 |
| 10983 | 23070A01000264 | OV | Olivar | Jaén | Pozo Alcón | 23070 | 10 | 264 | 1,003 | 10027,854 |
| 10984 | 23070A01000265 | OV | Olivar | Jaén | Pozo Alcón | 23070 | 10 | 265 | 0,581 | 5810,128 |
| 10985 | 23070A01000266 | OV | Olivar | Jaén | Pozo Alcón | 23070 | 10 | 266 | 0,704 | 7035,189 |
| 10986 | 23070A01000267 | OV | Olivar | Jaén | Pozo Alcón | 23070 | 10 | 267 | 0,514 | 5141,819 |
| 10987 | 23070A01000268 | OV | Olivar | Jaén | Pozo Alcón | 23070 | 10 | 268 | 1,592 | 15920,63 |
| 10988 | 23070A01000269 | OV | Olivar | Jaén | Pozo Alcón | 23070 | 10 | 269 | 0,477 | 4773,064 |

| Nº | Ref. Catastral | CD Uso | Uso | Provincia | Municipio | Codigo INE | Polígono | Parcela | Area (ha) | Area ($m^2$) |
|---|---|---|---|---|---|---|---|---|---|---|
| 10989 | 23070A01000270 | OV | Olivar | Jaén | Pozo Alcón | 23070 | 10 | 270 | 0,568 | 5678,966 |
| 10990 | 23070A01000271 | OV | Olivar | Jaén | Pozo Alcón | 23070 | 10 | 271 | 0,328 | 3284,334 |
| 10991 | 23070A01000272 | OV | Olivar | Jaén | Pozo Alcón | 23070 | 10 | 272 | 0,236 | 2359,845 |
| 10992 | 23070A01000273 | OV | Olivar | Jaén | Pozo Alcón | 23070 | 10 | 273 | 0,261 | 2610,193 |
| 10993 | 23070A01000274 | OV | Olivar | Jaén | Pozo Alcón | 23070 | 10 | 274 | 0,588 | 5876,734 |
| 10994 | 23070A01000275 | OV | Olivar | Jaén | Pozo Alcón | 23070 | 10 | 275 | 0,333 | 3331,183 |
| 10995 | 23070A01000276 | OV | Olivar | Jaén | Pozo Alcón | 23070 | 10 | 276 | 2,44 | 24401,932 |
| 10996 | 23070A01000277 | OV | Olivar | Jaén | Pozo Alcón | 23070 | 10 | 277 | 0,994 | 9938,656 |
| 10997 | 23070A01000278 | OV | Olivar | Jaén | Pozo Alcón | 23070 | 10 | 278 | 0,954 | 9542,945 |
| 10998 | 23070A01000279 | FY | Frutal | Jaén | Pozo Alcón | 23070 | 10 | 279 | 0,011 | 113,293 |
| 10999 | 23070A01000279 | OV | Olivar | Jaén | Pozo Alcón | 23070 | 10 | 279 | 0,013 | 125,647 |
| 11000 | 23070A01000279 | VF | Frutal-Viñedo | Jaén | Pozo Alcón | 23070 | 10 | 279 | 0,009 | 86,28 |
| 11001 | 23070A01000279 | VI | Viñedo | Jaén | Pozo Alcón | 23070 | 10 | 279 | 0,267 | 2669,596 |
| 11002 | 23070A01000280 | OV | Olivar | Jaén | Pozo Alcón | 23070 | 10 | 280 | 1,19 | 11901,392 |
| 11003 | 23070A01000281 | OV | Olivar | Jaén | Pozo Alcón | 23070 | 10 | 281 | 0,545 | 5450,084 |
| 11004 | 23070A01000282 | OV | Olivar | Jaén | Pozo Alcón | 23070 | 10 | 282 | 0,62 | 6196,87 |
| 11005 | 23070A01000283 | OV | Olivar | Jaén | Pozo Alcón | 23070 | 10 | 283 | 1,094 | 10938,853 |
| 11006 | 23070A01000284 | OV | Olivar | Jaén | Pozo Alcón | 23070 | 10 | 284 | 0,431 | 4305,155 |
| 11007 | 23070A01000285 | OV | Olivar | Jaén | Pozo Alcón | 23070 | 10 | 285 | 0,865 | 8652,631 |
| 11008 | 23070A01000286 | OV | Olivar | Jaén | Pozo Alcón | 23070 | 10 | 286 | 1,106 | 11057,065 |
| 11009 | 23070A01000286 | TA | Tierra arable | Jaén | Pozo Alcón | 23070 | 10 | 286 | 0,048 | 482,435 |
| 11010 | 23070A01000287 | OV | Olivar | Jaén | Pozo Alcón | 23070 | 10 | 287 | 0,646 | 6458,131 |
| 11011 | 23070A01000288 | OV | Olivar | Jaén | Pozo Alcón | 23070 | 10 | 288 | 2,075 | 20751,737 |
| 11012 | 23070A01000289 | OV | Olivar | Jaén | Pozo Alcón | 23070 | 10 | 289 | 0,509 | 5087,357 |
| 11013 | 23070A01000290 | OV | Olivar | Jaén | Pozo Alcón | 23070 | 10 | 290 | 0,71 | 7095,631 |
| 11014 | 23070A01000300 | OV | Olivar | Jaén | Pozo Alcón | 23070 | 10 | 300 | 2,279 | 22786,005 |
| 11015 | 23070A01000301 | TA | Tierra arable | Jaén | Pozo Alcón | 23070 | 10 | 301 | 1,193 | 11931,171 |
| 11016 | 23070A01000302 | OV | Olivar | Jaén | Pozo Alcón | 23070 | 10 | 302 | 1,08 | 10798,777 |
| 11017 | 23070A01000302 | TA | Tierra arable | Jaén | Pozo Alcón | 23070 | 10 | 302 | 0,058 | 578,827 |
| 11018 | 23070A01000303 | OV | Olivar | Jaén | Pozo Alcón | 23070 | 10 | 303 | 0,541 | 5414,903 |
| 11019 | 23070A01000304 | OV | Olivar | Jaén | Pozo Alcón | 23070 | 10 | 304 | 1,616 | 16159,044 |
| 11020 | 23070A01000305 | OV | Olivar | Jaén | Pozo Alcón | 23070 | 10 | 305 | 2,843 | 28431,796 |
| 11021 | 23070A01000306 | FS | Frutal de cáscara | Jaén | Pozo Alcón | 23070 | 10 | 306 | 0,477 | 4772,281 |
| 11022 | 23070A01000306 | OV | Olivar | Jaén | Pozo Alcón | 23070 | 10 | 306 | 2,306 | 23064,142 |
| 11023 | 23070A01000307 | OV | Olivar | Jaén | Pozo Alcón | 23070 | 10 | 307 | 2,992 | 29915,191 |
| 11024 | 23070A01000307 | TA | Tierra arable | Jaén | Pozo Alcón | 23070 | 10 | 307 | 0,089 | 886,37 |
| 11025 | 23070A01000308 | OV | Olivar | Jaén | Pozo Alcón | 23070 | 10 | 308 | 0,234 | 2337,915 |
| 11026 | 23070A01000309 | OV | Olivar | Jaén | Pozo Alcón | 23070 | 10 | 309 | 0,743 | 7434,261 |
| 11027 | 23070A01000310 | OV | Olivar | Jaén | Pozo Alcón | 23070 | 10 | 310 | 0,956 | 9557,708 |
| 11028 | 23070A01000311 | FY | Frutal | Jaén | Pozo Alcón | 23070 | 10 | 311 | 0,815 | 8149,182 |
| 11029 | 23070A01000312 | OV | Olivar | Jaén | Pozo Alcón | 23070 | 10 | 312 | 0,333 | 3327,286 |
| 11030 | 23070A01000313 | OV | Olivar | Jaén | Pozo Alcón | 23070 | 10 | 313 | 0,342 | 3418,581 |
| 11031 | 23070A01000314 | OV | Olivar | Jaén | Pozo Alcón | 23070 | 10 | 314 | 0,861 | 8606,315 |
| 11032 | 23070A01000315 | OV | Olivar | Jaén | Pozo Alcón | 23070 | 10 | 315 | 0,935 | 9346,136 |
| 11033 | 23070A01000316 | OV | Olivar | Jaén | Pozo Alcón | 23070 | 10 | 316 | 0,833 | 8332,225 |
| 11034 | 23070A01000317 | OV | Olivar | Jaén | Pozo Alcón | 23070 | 10 | 317 | 1,617 | 16165,911 |
| 11035 | 23070A01000318 | OV | Olivar | Jaén | Pozo Alcón | 23070 | 10 | 318 | 2,266 | 22660,593 |
| 11036 | 23070A01000319 | OV | Olivar | Jaén | Pozo Alcón | 23070 | 10 | 319 | 2,06 | 20601,927 |
| 11037 | 23070A01000320 | OV | Olivar | Jaén | Pozo Alcón | 23070 | 10 | 320 | 0,938 | 9378,844 |
| 11038 | 23070A01000321 | OV | Olivar | Jaén | Pozo Alcón | 23070 | 10 | 321 | 0,895 | 8947,378 |
| 11039 | 23070A01000322 | OV | Olivar | Jaén | Pozo Alcón | 23070 | 10 | 322 | 1,001 | 10007,769 |
| 11040 | 23070A01000323 | OV | Olivar | Jaén | Pozo Alcón | 23070 | 10 | 323 | 0,989 | 9889,05 |
| 11041 | 23070A01000324 | OV | Olivar | Jaén | Pozo Alcón | 23070 | 10 | 324 | 1,071 | 10712,575 |
| 11042 | 23070A01000325 | OV | Olivar | Jaén | Pozo Alcón | 23070 | 10 | 325 | 0,565 | 5646,017 |
| 11043 | 23070A01000326 | OV | Olivar | Jaén | Pozo Alcón | 23070 | 10 | 326 | 0,871 | 8708,849 |
| 11044 | 23070A01000326 | VI | Viñedo | Jaén | Pozo Alcón | 23070 | 10 | 326 | 0,14 | 1401,434 |
| 11045 | 23070A01000327 | OV | Olivar | Jaén | Pozo Alcón | 23070 | 10 | 327 | 0,769 | 7692,22 |
| 11046 | 23070A01000328 | OV | Olivar | Jaén | Pozo Alcón | 23070 | 10 | 328 | 0,994 | 9944,665 |
| 11047 | 23070A01000329 | OV | Olivar | Jaén | Pozo Alcón | 23070 | 10 | 329 | 1,282 | 12821,626 |
| 11048 | 23070A01000330 | OV | Olivar | Jaén | Pozo Alcón | 23070 | 10 | 330 | 1,365 | 13651,761 |
| 11049 | 23070A01000331 | OV | Olivar | Jaén | Pozo Alcón | 23070 | 10 | 331 | 1,918 | 19180,888 |
| 11050 | 23070A01000332 | OV | Olivar | Jaén | Pozo Alcón | 23070 | 10 | 332 | 1,917 | 19173,334 |
| 11051 | 23070A01000333 | OV | Olivar | Jaén | Pozo Alcón | 23070 | 10 | 333 | 1,051 | 10506,573 |
| 11052 | 23070A01000334 | OV | Olivar | Jaén | Pozo Alcón | 23070 | 10 | 334 | 2,005 | 20051,261 |
| 11053 | 23070A01000335 | OV | Olivar | Jaén | Pozo Alcón | 23070 | 10 | 335 | 0,939 | 9393,342 |
| 11054 | 23070A01000337 | FS | Frutal de cáscara | Jaén | Pozo Alcón | 23070 | 10 | 337 | 1,66 | 16600,76 |
| 11055 | 23070A01000337 | OV | Olivar | Jaén | Pozo Alcón | 23070 | 10 | 337 | 0,917 | 9172,002 |
| 11056 | 23070A01000338 | OV | Olivar | Jaén | Pozo Alcón | 23070 | 10 | 338 | 0,541 | 5411,266 |
| 11057 | 23070A01000338 | VI | Viñedo | Jaén | Pozo Alcón | 23070 | 10 | 338 | 0,851 | 8509,212 |
| 11058 | 23070A01000339 | OV | Olivar | Jaén | Pozo Alcón | 23070 | 10 | 339 | 1,434 | 14337,413 |
| 11059 | 23070A01000340 | OV | Olivar | Jaén | Pozo Alcón | 23070 | 10 | 340 | 2,952 | 29521,627 |
| 11060 | 23070A01000341 | OV | Olivar | Jaén | Pozo Alcón | 23070 | 10 | 341 | 1,62 | 16198,288 |
| 11061 | 23070A01000342 | OV | Olivar | Jaén | Pozo Alcón | 23070 | 10 | 342 | 1,641 | 16407,525 |
| 11062 | 23070A01000343 | FS | Frutal de cáscara | Jaén | Pozo Alcón | 23070 | 10 | 343 | 0,819 | 8191,163 |
| 11063 | 23070A01000343 | OV | Olivar | Jaén | Pozo Alcón | 23070 | 10 | 343 | 0,024 | 235,837 |
| 11064 | 23070A01000344 | OV | Olivar | Jaén | Pozo Alcón | 23070 | 10 | 344 | 0,901 | 9007,811 |
| 11065 | 23070A01000346 | OV | Olivar | Jaén | Pozo Alcón | 23070 | 10 | 346 | 0,576 | 5760,011 |
| 11066 | 23070A01000347 | OV | Olivar | Jaén | Pozo Alcón | 23070 | 10 | 347 | 0,528 | 5284,793 |
| 11067 | 23070A01000348 | OV | Olivar | Jaén | Pozo Alcón | 23070 | 10 | 348 | 1,978 | 19779,403 |
| 11068 | 23070A01000349 | OV | Olivar | Jaén | Pozo Alcón | 23070 | 10 | 349 | 0,628 | 6281,335 |
| 11069 | 23070A01000350 | OV | Olivar | Jaén | Pozo Alcón | 23070 | 10 | 350 | 0,857 | 8565,233 |
| 11070 | 23070A01000351 | FY | Frutal | Jaén | Pozo Alcón | 23070 | 10 | 351 | 0,424 | 4236,607 |

| Nº | Ref. Catastral | CD Uso | Uso | Provincia | Municipio | Codigo INE | Polígono | Parcela | Area (ha) | Area ($m^2$) |
|---|---|---|---|---|---|---|---|---|---|---|
| 11071 | 23070A01000351 | OV | Olivar | Jaén | Pozo Alcón | 23070 | 10 | 351 | 0,604 | 6037,177 |
| 11072 | 23070A01000352 | OV | Olivar | Jaén | Pozo Alcón | 23070 | 10 | 352 | 1,104 | 11039,781 |
| 11073 | 23070A01000353 | OV | Olivar | Jaén | Pozo Alcón | 23070 | 10 | 353 | 1,32 | 13199,298 |
| 11074 | 23070A01000354 | OV | Olivar | Jaén | Pozo Alcón | 23070 | 10 | 354 | 1,398 | 13977,687 |
| 11075 | 23070A01000355 | OV | Olivar | Jaén | Pozo Alcón | 23070 | 10 | 355 | 0,905 | 9052,998 |
| 11076 | 23070A01000356 | OV | Olivar | Jaén | Pozo Alcón | 23070 | 10 | 356 | 1,223 | 12234,147 |
| 11077 | 23070A01000357 | OV | Olivar | Jaén | Pozo Alcón | 23070 | 10 | 357 | 0,768 | 7675,533 |
| 11078 | 23070A01000358 | TA | Tierra arable | Jaén | Pozo Alcón | 23070 | 10 | 358 | 0,176 | 1755,642 |
| 11079 | 23070A01000359 | OV | Olivar | Jaén | Pozo Alcón | 23070 | 10 | 359 | 0,24 | 2396,55 |
| 11080 | 23070A01000360 | OV | Olivar | Jaén | Pozo Alcón | 23070 | 10 | 360 | 0,966 | 9655,053 |
| 11081 | 23070A01000361 | OV | Olivar | Jaén | Pozo Alcón | 23070 | 10 | 361 | 0,907 | 9073,072 |
| 11082 | 23070A01000362 | FY | Frutal | Jaén | Pozo Alcón | 23070 | 10 | 362 | 0,428 | 4276,873 |
| 11083 | 23070A01000363 | OV | Olivar | Jaén | Pozo Alcón | 23070 | 10 | 363 | 0,456 | 4557,536 |
| 11084 | 23070A01000364 | OV | Olivar | Jaén | Pozo Alcón | 23070 | 10 | 364 | 1,001 | 10014,863 |
| 11085 | 23070A01000365 | OV | Olivar | Jaén | Pozo Alcón | 23070 | 10 | 365 | 1,328 | 13284,63 |
| 11086 | 23070A01000366 | OV | Olivar | Jaén | Pozo Alcón | 23070 | 10 | 366 | 1,2 | 11999,226 |
| 11087 | 23070A01000367 | OV | Olivar | Jaén | Pozo Alcón | 23070 | 10 | 367 | 1,499 | 14990,502 |
| 11088 | 23070A01000368 | OV | Olivar | Jaén | Pozo Alcón | 23070 | 10 | 368 | 0,38 | 3800,663 |
| 11089 | 23070A01000369 | OV | Olivar | Jaén | Pozo Alcón | 23070 | 10 | 369 | 0,917 | 9172,16 |
| 11090 | 23070A01000370 | OV | Olivar | Jaén | Pozo Alcón | 23070 | 10 | 370 | 0,512 | 5117,634 |
| 11091 | 23070A01000371 | OV | Olivar | Jaén | Pozo Alcón | 23070 | 10 | 371 | 0,343 | 3426,182 |
| 11092 | 23070A01000372 | OV | Olivar | Jaén | Pozo Alcón | 23070 | 10 | 372 | 1,019 | 10187,431 |
| 11093 | 23070A01000373 | OV | Olivar | Jaén | Pozo Alcón | 23070 | 10 | 373 | 1,003 | 10034,189 |
| 11094 | 23070A01000374 | OV | Olivar | Jaén | Pozo Alcón | 23070 | 10 | 374 | 0,38 | 3801,004 |
| 11095 | 23070A01000375 | OV | Olivar | Jaén | Pozo Alcón | 23070 | 10 | 375 | 0,91 | 9104,602 |
| 11096 | 23070A01000376 | OV | Olivar | Jaén | Pozo Alcón | 23070 | 10 | 376 | 0,752 | 7517,197 |
| 11097 | 23070A01000377 | OV | Olivar | Jaén | Pozo Alcón | 23070 | 10 | 377 | 0,936 | 9359,475 |
| 11098 | 23070A01000378 | OV | Olivar | Jaén | Pozo Alcón | 23070 | 10 | 378 | 0,554 | 5536,885 |
| 11099 | 23070A01000379 | OV | Olivar | Jaén | Pozo Alcón | 23070 | 10 | 379 | 0,401 | 4014,972 |
| 11100 | 23070A01000380 | OV | Olivar | Jaén | Pozo Alcón | 23070 | 10 | 380 | 0,502 | 5015,563 |
| 11101 | 23070A01000381 | OV | Olivar | Jaén | Pozo Alcón | 23070 | 10 | 381 | 0,5 | 5001,92 |
| 11102 | 23070A01000382 | OV | Olivar | Jaén | Pozo Alcón | 23070 | 10 | 382 | 1,261 | 12606,338 |
| 11103 | 23070A01000383 | OV | Olivar | Jaén | Pozo Alcón | 23070 | 10 | 383 | 1,155 | 11554,579 |
| 11104 | 23070A01000385 | OV | Olivar | Jaén | Pozo Alcón | 23070 | 10 | 385 | 0,554 | 5539,13 |
| 11105 | 23070A01000386 | OV | Olivar | Jaén | Pozo Alcón | 23070 | 10 | 386 | 2,089 | 20888,579 |
| 11106 | 23070A01000387 | OV | Olivar | Jaén | Pozo Alcón | 23070 | 10 | 387 | 0,571 | 5712,385 |
| 11107 | 23070A01000388 | OV | Olivar | Jaén | Pozo Alcón | 23070 | 10 | 388 | 0,82 | 8203,553 |
| 11108 | 23070A01000389 | OV | Olivar | Jaén | Pozo Alcón | 23070 | 10 | 389 | 0,403 | 4025,497 |
| 11109 | 23070A01000390 | OV | Olivar | Jaén | Pozo Alcón | 23070 | 10 | 390 | 0,658 | 6575,073 |
| 11110 | 23070A01000391 | OV | Olivar | Jaén | Pozo Alcón | 23070 | 10 | 391 | 0,412 | 4119,546 |
| 11111 | 23070A01000392 | OV | Olivar | Jaén | Pozo Alcón | 23070 | 10 | 392 | 0,257 | 2566,285 |
| 11112 | 23070A01000393 | OV | Olivar | Jaén | Pozo Alcón | 23070 | 10 | 393 | 0,729 | 7291,379 |
| 11113 | 23070A01000394 | OV | Olivar | Jaén | Pozo Alcón | 23070 | 10 | 394 | 0,381 | 3810,425 |
| 11114 | 23070A01000395 | OV | Olivar | Jaén | Pozo Alcón | 23070 | 10 | 395 | 0,416 | 4164,525 |
| 11115 | 23070A01000396 | OV | Olivar | Jaén | Pozo Alcón | 23070 | 10 | 396 | 1,434 | 14343,748 |
| 11116 | 23070A01000397 | OV | Olivar | Jaén | Pozo Alcón | 23070 | 10 | 397 | 0,421 | 4206,648 |
| 11117 | 23070A01000398 | OV | Olivar | Jaén | Pozo Alcón | 23070 | 10 | 398 | 0,013 | 125,428 |
| 11118 | 23070A01000398 | TA | Tierra arable | Jaén | Pozo Alcón | 23070 | 10 | 398 | 1,045 | 10450,068 |
| 11119 | 23070A01000399 | OV | Olivar | Jaén | Pozo Alcón | 23070 | 10 | 399 | 1,027 | 10273,481 |
| 11120 | 23070A01000400 | OV | Olivar | Jaén | Pozo Alcón | 23070 | 10 | 400 | 1,627 | 16268,834 |
| 11121 | 23070A01000401 | OV | Olivar | Jaén | Pozo Alcón | 23070 | 10 | 401 | 0,497 | 4973,546 |
| 11122 | 23070A01000402 | OV | Olivar | Jaén | Pozo Alcón | 23070 | 10 | 402 | 2,363 | 23628,486 |
| 11123 | 23070A01000403 | OV | Olivar | Jaén | Pozo Alcón | 23070 | 10 | 403 | 0,872 | 8719,495 |
| 11124 | 23070A01000404 | OV | Olivar | Jaén | Pozo Alcón | 23070 | 10 | 404 | 0,713 | 7127,049 |
| 11125 | 23070A01000405 | OV | Olivar | Jaén | Pozo Alcón | 23070 | 10 | 405 | 0,604 | 6037,669 |
| 11126 | 23070A01000406 | OV | Olivar | Jaén | Pozo Alcón | 23070 | 10 | 406 | 1,451 | 14510,295 |
| 11127 | 23070A01000407 | OV | Olivar | Jaén | Pozo Alcón | 23070 | 10 | 407 | 2,661 | 26612,128 |
| 11128 | 23070A01000408 | OV | Olivar | Jaén | Pozo Alcón | 23070 | 10 | 408 | 1,088 | 10882,273 |
| 11129 | 23070A01000409 | OV | Olivar | Jaén | Pozo Alcón | 23070 | 10 | 409 | 0,493 | 4933,051 |
| 11130 | 23070A01000410 | OV | Olivar | Jaén | Pozo Alcón | 23070 | 10 | 410 | 3,91 | 39103,783 |
| 11131 | 23070A01000411 | OV | Olivar | Jaén | Pozo Alcón | 23070 | 10 | 411 | 1,38 | 13798,687 |
| 11132 | 23070A01000412 | OV | Olivar | Jaén | Pozo Alcón | 23070 | 10 | 412 | 0,352 | 3520,259 |
| 11133 | 23070A01000413 | OV | Olivar | Jaén | Pozo Alcón | 23070 | 10 | 413 | 0,327 | 3266,322 |
| 11134 | 23070A01000414 | OV | Olivar | Jaén | Pozo Alcón | 23070 | 10 | 414 | 1,508 | 15080,358 |
| 11135 | 23070A01000415 | OV | Olivar | Jaén | Pozo Alcón | 23070 | 10 | 415 | 1,858 | 18577,14 |
| 11136 | 23070A01000416 | OV | Olivar | Jaén | Pozo Alcón | 23070 | 10 | 416 | 1,957 | 19565,055 |
| 11137 | 23070A01000420 | OV | Olivar | Jaén | Pozo Alcón | 23070 | 10 | 420 | 0,798 | 7978,733 |
| 11138 | 23070A01000421 | OV | Olivar | Jaén | Pozo Alcón | 23070 | 10 | 421 | 0,477 | 4771,58 |
| 11139 | 23070A01000422 | OV | Olivar | Jaén | Pozo Alcón | 23070 | 10 | 422 | 0,801 | 8008,485 |
| 11140 | 23070A01000423 | OV | Olivar | Jaén | Pozo Alcón | 23070 | 10 | 423 | 1,174 | 11741,876 |
| 11141 | 23070A01000424 | OV | Olivar | Jaén | Pozo Alcón | 23070 | 10 | 424 | 0,568 | 5675,398 |
| 11142 | 23070A01000425 | OV | Olivar | Jaén | Pozo Alcón | 23070 | 10 | 425 | 1,042 | 10422,69 |
| 11143 | 23070A01000426 | OV | Olivar | Jaén | Pozo Alcón | 23070 | 10 | 426 | 0,962 | 9619,403 |
| 11144 | 23070A01000427 | OV | Olivar | Jaén | Pozo Alcón | 23070 | 10 | 427 | 0,523 | 5225,461 |
| 11145 | 23070A01000428 | OV | Olivar | Jaén | Pozo Alcón | 23070 | 10 | 428 | 0,591 | 5905,41 |
| 11146 | 23070A01000429 | OV | Olivar | Jaén | Pozo Alcón | 23070 | 10 | 429 | 1,093 | 10930,244 |
| 11147 | 23070A01000430 | OV | Olivar | Jaén | Pozo Alcón | 23070 | 10 | 430 | 1,87 | 18697,742 |
| 11148 | 23070A01000431 | OV | Olivar | Jaén | Pozo Alcón | 23070 | 10 | 431 | 0,71 | 7096,097 |
| 11149 | 23070A01000432 | OV | Olivar | Jaén | Pozo Alcón | 23070 | 10 | 432 | 1,718 | 17183,26 |
| 11150 | 23070A01000433 | OV | Olivar | Jaén | Pozo Alcón | 23070 | 10 | 433 | 2,044 | 20442,332 |
| 11151 | 23070A01000434 | OV | Olivar | Jaén | Pozo Alcón | 23070 | 10 | 434 | 0,692 | 6919,973 |
| 11152 | 23070A01000435 | OV | Olivar | Jaén | Pozo Alcón | 23070 | 10 | 435 | 0,409 | 4085,335 |

| Nº | Ref. Catastral | CD Uso | Uso | Provincia | Municipio | Codigo INE | Polígono | Parcela | Area (ha) | Area ($m^2$) |
|---|---|---|---|---|---|---|---|---|---|---|
| 11153 | 23070A01000436 | OV | Olivar | Jaén | Pozo Alcón | 23070 | 10 | 436 | 0,341 | 3413,58 |
| 11154 | 23070A01000437 | OV | Olivar | Jaén | Pozo Alcón | 23070 | 10 | 437 | 0,479 | 4786,494 |
| 11155 | 23070A01000438 | OV | Olivar | Jaén | Pozo Alcón | 23070 | 10 | 438 | 0,895 | 8954,713 |
| 11156 | 23070A01000439 | OV | Olivar | Jaén | Pozo Alcón | 23070 | 10 | 439 | 0,931 | 9305,111 |
| 11157 | 23070A01000440 | OV | Olivar | Jaén | Pozo Alcón | 23070 | 10 | 440 | 1,64 | 16401,547 |
| 11158 | 23070A01000441 | OV | Olivar | Jaén | Pozo Alcón | 23070 | 10 | 441 | 1,159 | 11592,556 |
| 11159 | 23070A01000442 | OV | Olivar | Jaén | Pozo Alcón | 23070 | 10 | 442 | 1,302 | 13024,267 |
| 11160 | 23070A01000443 | OV | Olivar | Jaén | Pozo Alcón | 23070 | 10 | 443 | 0,802 | 8018,104 |
| 11161 | 23070A01000444 | OV | Olivar | Jaén | Pozo Alcón | 23070 | 10 | 444 | 0,755 | 7549,868 |
| 11162 | 23070A01000445 | OV | Olivar | Jaén | Pozo Alcón | 23070 | 10 | 445 | 0,872 | 8719,143 |
| 11163 | 23070A01000446 | OV | Olivar | Jaén | Pozo Alcón | 23070 | 10 | 446 | 0,342 | 3415,771 |
| 11164 | 23070A01000446 | TA | Tierra arable | Jaén | Pozo Alcón | 23070 | 10 | 446 | 0,162 | 1620,86 |
| 11165 | 23070A01000447 | OV | Olivar | Jaén | Pozo Alcón | 23070 | 10 | 447 | 0,39 | 3897,776 |
| 11166 | 23070A01000448 | OV | Olivar | Jaén | Pozo Alcón | 23070 | 10 | 448 | 2,681 | 26810,088 |
| 11167 | 23070A01000449 | OV | Olivar | Jaén | Pozo Alcón | 23070 | 10 | 449 | 6,702 | 67019,983 |
| 11168 | 23070A01000449 | TA | Tierra arable | Jaén | Pozo Alcón | 23070 | 10 | 449 | 0,09 | 904,451 |
| 11169 | 23070A01000450 | OV | Olivar | Jaén | Pozo Alcón | 23070 | 10 | 450 | 3,589 | 35890,743 |
| 11170 | 23070A01000450 | TA | Tierra arable | Jaén | Pozo Alcón | 23070 | 10 | 450 | 0,31 | 3101,468 |
| 11171 | 23070A01000451 | OV | Olivar | Jaén | Pozo Alcón | 23070 | 10 | 451 | 4,726 | 47259,674 |
| 11172 | 23070A01000452 | OV | Olivar | Jaén | Pozo Alcón | 23070 | 10 | 452 | 0,765 | 7654,043 |
| 11173 | 23070A01000452 | TA | Tierra arable | Jaén | Pozo Alcón | 23070 | 10 | 452 | 0,1 | 997,366 |
| 11174 | 23070A01000453 | TA | Tierra arable | Jaén | Pozo Alcón | 23070 | 10 | 453 | 1,22 | 12196,221 |
| 11175 | 23070A01000455 | OV | Olivar | Jaén | Pozo Alcón | 23070 | 10 | 455 | 0,866 | 8657,867 |
| 11176 | 23070A01000456 | OV | Olivar | Jaén | Pozo Alcón | 23070 | 10 | 456 | 0,585 | 5849,777 |
| 11177 | 23070A01000457 | OV | Olivar | Jaén | Pozo Alcón | 23070 | 10 | 457 | 1,46 | 14595,034 |
| 11178 | 23070A01000461 | OV | Olivar | Jaén | Pozo Alcón | 23070 | 10 | 461 | 1,34 | 13399,309 |
| 11179 | 23070A01000462 | OV | Olivar | Jaén | Pozo Alcón | 23070 | 10 | 462 | 1,013 | 10133,092 |
| 11180 | 23070A01000464 | OV | Olivar | Jaén | Pozo Alcón | 23070 | 10 | 464 | 1,416 | 14162,596 |
| 11181 | 23070A01000465 | OV | Olivar | Jaén | Pozo Alcón | 23070 | 10 | 465 | 1,296 | 12964,637 |
| 11182 | 23070A01000466 | OV | Olivar | Jaén | Pozo Alcón | 23070 | 10 | 466 | 1,19 | 11900,784 |
| 11183 | 23070A01000467 | OV | Olivar | Jaén | Pozo Alcón | 23070 | 10 | 467 | 1,539 | 15391,309 |
| 11184 | 23070A01000468 | OV | Olivar | Jaén | Pozo Alcón | 23070 | 10 | 468 | 1,028 | 10283,325 |
| 11185 | 23070A01000469 | OV | Olivar | Jaén | Pozo Alcón | 23070 | 10 | 469 | 0,39 | 3899,381 |
| 11186 | 23070A01000470 | OV | Olivar | Jaén | Pozo Alcón | 23070 | 10 | 470 | 1,249 | 12494,391 |
| 11187 | 23070A01000470 | VF | Frutal-Viñedo | Jaén | Pozo Alcón | 23070 | 10 | 470 | 0,072 | 718,141 |
| 11188 | 23070A01000471 | OV | Olivar | Jaén | Pozo Alcón | 23070 | 10 | 471 | 1,641 | 16409,623 |
| 11189 | 23070A01000471 | VI | Viñedo | Jaén | Pozo Alcón | 23070 | 10 | 471 | 0,152 | 1522,282 |
| 11190 | 23070A01000472 | OV | Olivar | Jaén | Pozo Alcón | 23070 | 10 | 472 | 1,201 | 12014,766 |
| 11191 | 23070A01000473 | OV | Olivar | Jaén | Pozo Alcón | 23070 | 10 | 473 | 0,578 | 5781,98 |
| 11192 | 23070A01000474 | OV | Olivar | Jaén | Pozo Alcón | 23070 | 10 | 474 | 1,217 | 12172,257 |
| 11193 | 23070A01000475 | OV | Olivar | Jaén | Pozo Alcón | 23070 | 10 | 475 | 0,857 | 8574,111 |
| 11194 | 23070A01000476 | OV | Olivar | Jaén | Pozo Alcón | 23070 | 10 | 476 | 1,33 | 13295,98 |
| 11195 | 23070A01000477 | OV | Olivar | Jaén | Pozo Alcón | 23070 | 10 | 477 | 0,94 | 9402,375 |
| 11196 | 23070A01000478 | OV | Olivar | Jaén | Pozo Alcón | 23070 | 10 | 478 | 1,719 | 17191,298 |
| 11197 | 23070A01000479 | OV | Olivar | Jaén | Pozo Alcón | 23070 | 10 | 479 | 3,933 | 39327,641 |
| 11198 | 23070A01000480 | OV | Olivar | Jaén | Pozo Alcón | 23070 | 10 | 480 | 1,153 | 11527,939 |
| 11199 | 23070A01000481 | OV | Olivar | Jaén | Pozo Alcón | 23070 | 10 | 481 | 0,867 | 8668,152 |
| 11200 | 23070A01000482 | OV | Olivar | Jaén | Pozo Alcón | 23070 | 10 | 482 | 0,495 | 4945,92 |
| 11201 | 23070A01000483 | OV | Olivar | Jaén | Pozo Alcón | 23070 | 10 | 483 | 0,999 | 9994,332 |
| 11202 | 23070A01000484 | OV | Olivar | Jaén | Pozo Alcón | 23070 | 10 | 484 | 1,149 | 11494,401 |
| 11203 | 23070A01000485 | TA | Tierra arable | Jaén | Pozo Alcón | 23070 | 10 | 485 | 0,56 | 5599,615 |
| 11204 | 23070A01000486 | OV | Olivar | Jaén | Pozo Alcón | 23070 | 10 | 486 | 2,398 | 23980,762 |
| 11205 | 23070A01000488 | OV | Olivar | Jaén | Pozo Alcón | 23070 | 10 | 488 | 0,415 | 4148,477 |
| 11206 | 23070A01000489 | OV | Olivar | Jaén | Pozo Alcón | 23070 | 10 | 489 | 0,725 | 7248,447 |
| 11207 | 23070A01000490 | OV | Olivar | Jaén | Pozo Alcón | 23070 | 10 | 490 | 0,941 | 9413,133 |
| 11208 | 23070A01000491 | FL | Frutal de cáscara-Olivar | Jaén | Pozo Alcón | 23070 | 10 | 491 | 0,838 | 8383,474 |
| 11209 | 23070A01000491 | FY | Frutal | Jaén | Pozo Alcón | 23070 | 10 | 491 | 0,099 | 989,536 |
| 11210 | 23070A01000492 | OV | Olivar | Jaén | Pozo Alcón | 23070 | 10 | 492 | 0,643 | 6431,805 |
| 11211 | 23070A01000493 | OV | Olivar | Jaén | Pozo Alcón | 23070 | 10 | 493 | 0,993 | 9927,826 |
| 11212 | 23070A01000494 | OV | Olivar | Jaén | Pozo Alcón | 23070 | 10 | 494 | 0,946 | 9462,822 |
| 11213 | 23070A01000495 | OV | Olivar | Jaén | Pozo Alcón | 23070 | 10 | 495 | 0,356 | 3561,645 |
| 11214 | 23070A01000496 | OV | Olivar | Jaén | Pozo Alcón | 23070 | 10 | 496 | 0,391 | 3905,641 |
| 11215 | 23070A01000497 | OV | Olivar | Jaén | Pozo Alcón | 23070 | 10 | 497 | 0,64 | 6396,76 |
| 11216 | 23070A01000498 | OV | Olivar | Jaén | Pozo Alcón | 23070 | 10 | 498 | 1,928 | 19281,221 |
| 11217 | 23070A01000499 | OV | Olivar | Jaén | Pozo Alcón | 23070 | 10 | 499 | 1,613 | 16127,839 |
| 11218 | 23070A01000500 | OV | Olivar | Jaén | Pozo Alcón | 23070 | 10 | 500 | 1,283 | 12829,942 |
| 11219 | 23070A01000501 | OV | Olivar | Jaén | Pozo Alcón | 23070 | 10 | 501 | 0,261 | 2609,158 |
| 11220 | 23070A01000502 | OV | Olivar | Jaén | Pozo Alcón | 23070 | 10 | 502 | 0,967 | 9674,499 |
| 11221 | 23070A01000503 | OV | Olivar | Jaén | Pozo Alcón | 23070 | 10 | 503 | 0,764 | 7635,003 |
| 11222 | 23070A01000504 | OV | Olivar | Jaén | Pozo Alcón | 23070 | 10 | 504 | 0,259 | 2588,143 |
| 11223 | 23070A01000505 | OV | Olivar | Jaén | Pozo Alcón | 23070 | 10 | 505 | 0,809 | 8089,303 |
| 11224 | 23070A01000506 | OV | Olivar | Jaén | Pozo Alcón | 23070 | 10 | 506 | 0,615 | 6151,921 |
| 11225 | 23070A01000507 | OV | Olivar | Jaén | Pozo Alcón | 23070 | 10 | 507 | 0,573 | 5725,603 |
| 11226 | 23070A01000508 | OV | Olivar | Jaén | Pozo Alcón | 23070 | 10 | 508 | 0,473 | 4729,22 |
| 11227 | 23070A01000509 | OV | Olivar | Jaén | Pozo Alcón | 23070 | 10 | 509 | 1,015 | 10145,918 |
| 11228 | 23070A01000510 | OV | Olivar | Jaén | Pozo Alcón | 23070 | 10 | 510 | 1,007 | 10065,552 |
| 11229 | 23070A01000511 | OV | Olivar | Jaén | Pozo Alcón | 23070 | 10 | 511 | 1,105 | 11046,482 |
| 11230 | 23070A01000512 | OV | Olivar | Jaén | Pozo Alcón | 23070 | 10 | 512 | 0,691 | 6911,631 |
| 11231 | 23070A01000513 | OV | Olivar | Jaén | Pozo Alcón | 23070 | 10 | 513 | 0,545 | 5445,234 |
| 11232 | 23070A01000514 | OV | Olivar | Jaén | Pozo Alcón | 23070 | 10 | 514 | 1,012 | 10124,756 |
| 11233 | 23070A01000516 | OV | Olivar | Jaén | Pozo Alcón | 23070 | 10 | 516 | 1,1 | 10995,853 |
| 11234 | 23070A01000517 | OV | Olivar | Jaén | Pozo Alcón | 23070 | 10 | 517 | 1,449 | 14488,841 |

| Nº | Ref. Catastral | CD Uso | Uso | Provincia | Municipio | Codigo INE | Polígono | Parcela | Area (ha) | Area ($m^2$) |
|---|---|---|---|---|---|---|---|---|---|---|
| 11235 | 23070A01000518 | OV | Olivar | Jaén | Pozo Alcón | 23070 | 10 | 518 | 1,211 | 12108,781 |
| 11236 | 23070A01000519 | OV | Olivar | Jaén | Pozo Alcón | 23070 | 10 | 519 | 2,755 | 27551,669 |
| 11237 | 23070A01000520 | OV | Olivar | Jaén | Pozo Alcón | 23070 | 10 | 520 | 1,539 | 15391,382 |
| 11238 | 23070A01000521 | OV | Olivar | Jaén | Pozo Alcón | 23070 | 10 | 521 | 3,577 | 35768,012 |
| 11239 | 23070A01000522 | OV | Olivar | Jaén | Pozo Alcón | 23070 | 10 | 522 | 1,237 | 12368,092 |
| 11240 | 23070A01000523 | OV | Olivar | Jaén | Pozo Alcón | 23070 | 10 | 523 | 1,508 | 15081,458 |
| 11241 | 23070A01000524 | OV | Olivar | Jaén | Pozo Alcón | 23070 | 10 | 524 | 2,576 | 25759,03 |
| 11242 | 23070A01000525 | OV | Olivar | Jaén | Pozo Alcón | 23070 | 10 | 525 | 0,698 | 6979,967 |
| 11243 | 23070A01000526 | OV | Olivar | Jaén | Pozo Alcón | 23070 | 10 | 526 | 1,69 | 16899,316 |
| 11244 | 23070A01000527 | OV | Olivar | Jaén | Pozo Alcón | 23070 | 10 | 527 | 1,564 | 15640,048 |
| 11245 | 23070A01000528 | OV | Olivar | Jaén | Pozo Alcón | 23070 | 10 | 528 | 1,709 | 17085,561 |
| 11246 | 23070A01000529 | OV | Olivar | Jaén | Pozo Alcón | 23070 | 10 | 529 | 1,682 | 16818,441 |
| 11247 | 23070A01000530 | OV | Olivar | Jaén | Pozo Alcón | 23070 | 10 | 530 | 1,449 | 14491,356 |
| 11248 | 23070A01000531 | OV | Olivar | Jaén | Pozo Alcón | 23070 | 10 | 531 | 2,141 | 21408,209 |
| 11249 | 23070A01000532 | OV | Olivar | Jaén | Pozo Alcón | 23070 | 10 | 532 | 0,928 | 9284,543 |
| 11250 | 23070A01000533 | OV | Olivar | Jaén | Pozo Alcón | 23070 | 10 | 533 | 0,927 | 9274,186 |
| 11251 | 23070A01000534 | OV | Olivar | Jaén | Pozo Alcón | 23070 | 10 | 534 | 1,133 | 11330,867 |
| 11252 | 23070A01000536 | OV | Olivar | Jaén | Pozo Alcón | 23070 | 10 | 536 | 1,076 | 10757,086 |
| 11253 | 23070A01000537 | OV | Olivar | Jaén | Pozo Alcón | 23070 | 10 | 537 | 1,513 | 15126,558 |
| 11254 | 23070A01000538 | OV | Olivar | Jaén | Pozo Alcón | 23070 | 10 | 538 | 1,664 | 16641,515 |
| 11255 | 23070A01000539 | OV | Olivar | Jaén | Pozo Alcón | 23070 | 10 | 539 | 1,061 | 10610,274 |
| 11256 | 23070A01000540 | OV | Olivar | Jaén | Pozo Alcón | 23070 | 10 | 540 | 0,767 | 7671,353 |
| 11257 | 23070A01000541 | OV | Olivar | Jaén | Pozo Alcón | 23070 | 10 | 541 | 1,312 | 13119,698 |
| 11258 | 23070A01000542 | OV | Olivar | Jaén | Pozo Alcón | 23070 | 10 | 542 | 1,643 | 16429,09 |
| 11259 | 23070A01000543 | OV | Olivar | Jaén | Pozo Alcón | 23070 | 10 | 543 | 1,475 | 14749,895 |
| 11260 | 23070A01000544 | OV | Olivar | Jaén | Pozo Alcón | 23070 | 10 | 544 | 0,487 | 4869,135 |
| 11261 | 23070A01000545 | OV | Olivar | Jaén | Pozo Alcón | 23070 | 10 | 545 | 1,034 | 10344,891 |
| 11262 | 23070A01000546 | OV | Olivar | Jaén | Pozo Alcón | 23070 | 10 | 546 | 0,439 | 4393,736 |
| 11263 | 23070A01000547 | OV | Olivar | Jaén | Pozo Alcón | 23070 | 10 | 547 | 0,535 | 5346,169 |
| 11264 | 23070A01000548 | OV | Olivar | Jaén | Pozo Alcón | 23070 | 10 | 548 | 0,379 | 3792,687 |
| 11265 | 23070A01000549 | OV | Olivar | Jaén | Pozo Alcón | 23070 | 10 | 549 | 0,863 | 8631,03 |
| 11266 | 23070A01000550 | OV | Olivar | Jaén | Pozo Alcón | 23070 | 10 | 550 | 1,289 | 12891,922 |
| 11267 | 23070A01000551 | OV | Olivar | Jaén | Pozo Alcón | 23070 | 10 | 551 | 0,445 | 4452,622 |
| 11268 | 23070A01000552 | OV | Olivar | Jaén | Pozo Alcón | 23070 | 10 | 552 | 0,503 | 5030,156 |
| 11269 | 23070A01000553 | OV | Olivar | Jaén | Pozo Alcón | 23070 | 10 | 553 | 0,851 | 8512,869 |
| 11270 | 23070A01000554 | OV | Olivar | Jaén | Pozo Alcón | 23070 | 10 | 554 | 1,024 | 10238,47 |
| 11271 | 23070A01000555 | OV | Olivar | Jaén | Pozo Alcón | 23070 | 10 | 555 | 1,353 | 13529,675 |
| 11272 | 23070A01000555 | VI | Viñedo | Jaén | Pozo Alcón | 23070 | 10 | 555 | 0,098 | 983,362 |
| 11273 | 23070A01000556 | OV | Olivar | Jaén | Pozo Alcón | 23070 | 10 | 556 | 1,344 | 13438,074 |
| 11274 | 23070A01000557 | FY | Frutal | Jaén | Pozo Alcón | 23070 | 10 | 557 | 1,425 | 14250,234 |
| 11275 | 23070A01000557 | OV | Olivar | Jaén | Pozo Alcón | 23070 | 10 | 557 | 1,357 | 13567,791 |
| 11276 | 23070A01000558 | OV | Olivar | Jaén | Pozo Alcón | 23070 | 10 | 558 | 0,384 | 3835,192 |
| 11277 | 23070A01000559 | OV | Olivar | Jaén | Pozo Alcón | 23070 | 10 | 559 | 0,833 | 8331,674 |
| 11278 | 23070A01000560 | OV | Olivar | Jaén | Pozo Alcón | 23070 | 10 | 560 | 1,426 | 14258,892 |
| 11279 | 23070A01000561 | OV | Olivar | Jaén | Pozo Alcón | 23070 | 10 | 561 | 77,812 | 778119,67 |
| 11280 | 23070A01000561 | TA | Tierra arable | Jaén | Pozo Alcón | 23070 | 10 | 561 | 1,793 | 17927,059 |
| 11281 | 23070A01000562 | OV | Olivar | Jaén | Pozo Alcón | 23070 | 10 | 562 | 14,097 | 140974,538 |
| 11282 | 23070A01000563 | OV | Olivar | Jaén | Pozo Alcón | 23070 | 10 | 563 | 0,465 | 4653,317 |
| 11283 | 23070A01000564 | OV | Olivar | Jaén | Pozo Alcón | 23070 | 10 | 564 | 0,783 | 7828,577 |
| 11284 | 23070A01000565 | OV | Olivar | Jaén | Pozo Alcón | 23070 | 10 | 565 | 1,693 | 16926,503 |
| 11285 | 23070A01000566 | OV | Olivar | Jaén | Pozo Alcón | 23070 | 10 | 566 | 0,694 | 6935,581 |
| 11286 | 23070A01000567 | OV | Olivar | Jaén | Pozo Alcón | 23070 | 10 | 567 | 0,76 | 7596,302 |
| 11287 | 23070A01000568 | OV | Olivar | Jaén | Pozo Alcón | 23070 | 10 | 568 | 0,658 | 6578,799 |
| 11288 | 23070A01000569 | OV | Olivar | Jaén | Pozo Alcón | 23070 | 10 | 569 | 0,366 | 3662,05 |
| 11289 | 23070A01000570 | OV | Olivar | Jaén | Pozo Alcón | 23070 | 10 | 570 | 0,584 | 5836,198 |
| 11290 | 23070A01000571 | OV | Olivar | Jaén | Pozo Alcón | 23070 | 10 | 571 | 0,742 | 7415,205 |
| 11291 | 23070A01000572 | OV | Olivar | Jaén | Pozo Alcón | 23070 | 10 | 572 | 0,593 | 5926,121 |
| 11292 | 23070A01000573 | OV | Olivar | Jaén | Pozo Alcón | 23070 | 10 | 573 | 0,244 | 2442,164 |
| 11293 | 23070A01000574 | OV | Olivar | Jaén | Pozo Alcón | 23070 | 10 | 574 | 0,888 | 8881,634 |
| 11294 | 23070A01000575 | OV | Olivar | Jaén | Pozo Alcón | 23070 | 10 | 575 | 0,916 | 9160,78 |
| 11295 | 23070A01000576 | OV | Olivar | Jaén | Pozo Alcón | 23070 | 10 | 576 | 1,913 | 19125,737 |
| 11296 | 23070A01000577 | OV | Olivar | Jaén | Pozo Alcón | 23070 | 10 | 577 | 1,07 | 10696,984 |
| 11297 | 23070A01000578 | OV | Olivar | Jaén | Pozo Alcón | 23070 | 10 | 578 | 0,728 | 7280,583 |
| 11298 | 23070A01000579 | OV | Olivar | Jaén | Pozo Alcón | 23070 | 10 | 579 | 0,577 | 5771,456 |
| 11299 | 23070A01000580 | OV | Olivar | Jaén | Pozo Alcón | 23070 | 10 | 580 | 0,906 | 9058,221 |
| 11300 | 23070A01000581 | OV | Olivar | Jaén | Pozo Alcón | 23070 | 10 | 581 | 1,29 | 12899,589 |
| 11301 | 23070A01000582 | OV | Olivar | Jaén | Pozo Alcón | 23070 | 10 | 582 | 0,506 | 5062,986 |
| 11302 | 23070A01000585 | OV | Olivar | Jaén | Pozo Alcón | 23070 | 10 | 585 | 0,675 | 6750,044 |
| 11303 | 23070A01000586 | OV | Olivar | Jaén | Pozo Alcón | 23070 | 10 | 586 | 0,697 | 6970,859 |
| 11304 | 23070A01000589 | OV | Olivar | Jaén | Pozo Alcón | 23070 | 10 | 589 | 0,471 | 4713,892 |
| 11305 | 23070A01000590 | OV | Olivar | Jaén | Pozo Alcón | 23070 | 10 | 590 | 0,09 | 895,988 |
| 11306 | 23070A01000591 | OV | Olivar | Jaén | Pozo Alcón | 23070 | 10 | 591 | 0,359 | 3585,486 |
| 11307 | 23070A01000592 | OV | Olivar | Jaén | Pozo Alcón | 23070 | 10 | 592 | 0,298 | 2975,534 |
| 11308 | 23070A01000593 | OV | Olivar | Jaén | Pozo Alcón | 23070 | 10 | 593 | 0,127 | 1271,561 |
| 11309 | 23070A01000594 | FY | Frutal | Jaén | Pozo Alcón | 23070 | 10 | 594 | 0,404 | 4036,856 |
| 11310 | 23070A01000594 | OV | Olivar | Jaén | Pozo Alcón | 23070 | 10 | 594 | 0,023 | 228,433 |
| 11311 | 23070A01000597 | OV | Olivar | Jaén | Pozo Alcón | 23070 | 10 | 597 | 0,559 | 5592,053 |
| 11312 | 23070A01000598 | OV | Olivar | Jaén | Pozo Alcón | 23070 | 10 | 598 | 0,637 | 6368,775 |
| 11313 | 23070A01000599 | OV | Olivar | Jaén | Pozo Alcón | 23070 | 10 | 599 | 1,246 | 12462,279 |
| 11314 | 23070A01000600 | OV | Olivar | Jaén | Pozo Alcón | 23070 | 10 | 600 | 0,834 | 8336,026 |
| 11315 | 23070A01000602 | OV | Olivar | Jaén | Pozo Alcón | 23070 | 10 | 602 | 0,868 | 8679,884 |
| 11316 | 23070A01000603 | OV | Olivar | Jaén | Pozo Alcón | 23070 | 10 | 603 | 0,341 | 3409,719 |

| Nº | Ref. Catastral | CD Uso | Uso | Provincia | Municipio | Codigo INE | Polígono | Parcela | Area (ha) | Area ($m^2$) |
|---|---|---|---|---|---|---|---|---|---|---|
| 11317 | 23070A01000604 | OV | Olivar | Jaén | Pozo Alcón | 23070 | 10 | 604 | 0,479 | 4792,779 |
| 11318 | 23070A01000605 | OV | Olivar | Jaén | Pozo Alcón | 23070 | 10 | 605 | 0,529 | 5293,014 |
| 11319 | 23070A01000606 | OV | Olivar | Jaén | Pozo Alcón | 23070 | 10 | 606 | 0,623 | 6228,135 |
| 11320 | 23070A01000608 | OV | Olivar | Jaén | Pozo Alcón | 23070 | 10 | 608 | 0,303 | 3026,364 |
| 11321 | 23070A01000609 | OV | Olivar | Jaén | Pozo Alcón | 23070 | 10 | 609 | 0,374 | 3742,024 |
| 11322 | 23070A01000610 | OV | Olivar | Jaén | Pozo Alcón | 23070 | 10 | 610 | 0,175 | 1752,984 |
| 11323 | 23070A01000611 | OV | Olivar | Jaén | Pozo Alcón | 23070 | 10 | 611 | 0,584 | 5841,739 |
| 11324 | 23070A01000612 | OV | Olivar | Jaén | Pozo Alcón | 23070 | 10 | 612 | 0,232 | 2315,308 |
| 11325 | 23070A01000613 | OV | Olivar | Jaén | Pozo Alcón | 23070 | 10 | 613 | 1,183 | 11832,266 |
| 11326 | 23070A01000614 | OV | Olivar | Jaén | Pozo Alcón | 23070 | 10 | 614 | 0,55 | 5504,75 |
| 11327 | 23070A01000615 | OV | Olivar | Jaén | Pozo Alcón | 23070 | 10 | 615 | 0,176 | 1756,38 |
| 11328 | 23070A01000618 | OV | Olivar | Jaén | Pozo Alcón | 23070 | 10 | 618 | 0,182 | 1824,24 |
| 11329 | 23070A01000619 | OV | Olivar | Jaén | Pozo Alcón | 23070 | 10 | 619 | 1,321 | 13213,786 |
| 11330 | 23070A01000619 | VI | Viñedo | Jaén | Pozo Alcón | 23070 | 10 | 619 | 0,132 | 1320,984 |
| 11331 | 23070A01000621 | OV | Olivar | Jaén | Pozo Alcón | 23070 | 10 | 621 | 0,363 | 3628,143 |
| 11332 | 23070A01000624 | OV | Olivar | Jaén | Pozo Alcón | 23070 | 10 | 624 | 0,423 | 4228,093 |
| 11333 | 23070A01000625 | OV | Olivar | Jaén | Pozo Alcón | 23070 | 10 | 625 | 0,664 | 6643,849 |
| 11334 | 23070A01000626 | OV | Olivar | Jaén | Pozo Alcón | 23070 | 10 | 626 | 0,564 | 5644,939 |
| 11335 | 23070A01000627 | OV | Olivar | Jaén | Pozo Alcón | 23070 | 10 | 627 | 1,114 | 11138,455 |
| 11336 | 23070A01000628 | OV | Olivar | Jaén | Pozo Alcón | 23070 | 10 | 628 | 0,627 | 6266,145 |
| 11337 | 23070A01000629 | OV | Olivar | Jaén | Pozo Alcón | 23070 | 10 | 629 | 0,204 | 2036,074 |
| 11338 | 23070A01000630 | OV | Olivar | Jaén | Pozo Alcón | 23070 | 10 | 630 | 0,208 | 2080,838 |
| 11339 | 23070A01000631 | OV | Olivar | Jaén | Pozo Alcón | 23070 | 10 | 631 | 0,373 | 3727,471 |
| 11340 | 23070A01000632 | OV | Olivar | Jaén | Pozo Alcón | 23070 | 10 | 632 | 0,19 | 1897,156 |
| 11341 | 23070A01000635 | VF | Frutal-Viñedo | Jaén | Pozo Alcón | 23070 | 10 | 635 | 0,025 | 254,852 |
| 11342 | 23070A01000635 | VI | Viñedo | Jaén | Pozo Alcón | 23070 | 10 | 635 | 0,207 | 2068,654 |
| 11343 | 23070A01000636 | OV | Olivar | Jaén | Pozo Alcón | 23070 | 10 | 636 | 0,644 | 6441,293 |
| 11344 | 23070A01000637 | OV | Olivar | Jaén | Pozo Alcón | 23070 | 10 | 637 | 0,42 | 4198,863 |
| 11345 | 23070A01000638 | OV | Olivar | Jaén | Pozo Alcón | 23070 | 10 | 638 | 0,378 | 3784,447 |
| 11346 | 23070A01000639 | OV | Olivar | Jaén | Pozo Alcón | 23070 | 10 | 639 | 0,83 | 8301,909 |
| 11347 | 23070A01000640 | OV | Olivar | Jaén | Pozo Alcón | 23070 | 10 | 640 | 0,309 | 3087,075 |
| 11348 | 23070A01000640 | TA | Tierra arable | Jaén | Pozo Alcón | 23070 | 10 | 640 | 0,103 | 1030,474 |
| 11349 | 23070A01000641 | FY | Frutal | Jaén | Pozo Alcón | 23070 | 10 | 641 | 0,168 | 1684,607 |
| 11350 | 23070A01000642 | FY | Frutal | Jaén | Pozo Alcón | 23070 | 10 | 642 | 0,143 | 1429,364 |
| 11351 | 23070A01000643 | OV | Olivar | Jaén | Pozo Alcón | 23070 | 10 | 643 | 0,363 | 3628,58 |
| 11352 | 23070A01000644 | OV | Olivar | Jaén | Pozo Alcón | 23070 | 10 | 644 | 0,368 | 3675,525 |
| 11353 | 23070A01000645 | OV | Olivar | Jaén | Pozo Alcón | 23070 | 10 | 645 | 1,851 | 18508,252 |
| 11354 | 23070A01000646 | OV | Olivar | Jaén | Pozo Alcón | 23070 | 10 | 646 | 0,846 | 8456,546 |
| 11355 | 23070A01000647 | OV | Olivar | Jaén | Pozo Alcón | 23070 | 10 | 647 | 0,727 | 7270,79 |
| 11356 | 23070A01000648 | OV | Olivar | Jaén | Pozo Alcón | 23070 | 10 | 648 | 0,297 | 2965,67 |
| 11357 | 23070A01000649 | OV | Olivar | Jaén | Pozo Alcón | 23070 | 10 | 649 | 0,577 | 5771,468 |
| 11358 | 23070A01000650 | OV | Olivar | Jaén | Pozo Alcón | 23070 | 10 | 650 | 0,116 | 1159,466 |
| 11359 | 23070A01000650 | TA | Tierra arable | Jaén | Pozo Alcón | 23070 | 10 | 650 | 0,087 | 867,535 |
| 11360 | 23070A01000651 | OV | Olivar | Jaén | Pozo Alcón | 23070 | 10 | 651 | 0,229 | 2285,656 |
| 11361 | 23070A01000652 | OV | Olivar | Jaén | Pozo Alcón | 23070 | 10 | 652 | 0,574 | 5741,551 |
| 11362 | 23070A01000653 | OV | Olivar | Jaén | Pozo Alcón | 23070 | 10 | 653 | 0,546 | 5464,358 |
| 11363 | 23070A01000654 | OV | Olivar | Jaén | Pozo Alcón | 23070 | 10 | 654 | 0,732 | 7322,114 |
| 11364 | 23070A01000655 | OV | Olivar | Jaén | Pozo Alcón | 23070 | 10 | 655 | 2,136 | 21356,613 |
| 11365 | 23070A01000656 | OV | Olivar | Jaén | Pozo Alcón | 23070 | 10 | 656 | 0,195 | 1952,802 |
| 11366 | 23070A01000657 | OV | Olivar | Jaén | Pozo Alcón | 23070 | 10 | 657 | 0,321 | 3208,616 |
| 11367 | 23070A01000658 | OV | Olivar | Jaén | Pozo Alcón | 23070 | 10 | 658 | 1,52 | 15199,4 |
| 11368 | 23070A01000660 | OV | Olivar | Jaén | Pozo Alcón | 23070 | 10 | 660 | 1,046 | 10460,581 |
| 11369 | 23070A01000661 | OV | Olivar | Jaén | Pozo Alcón | 23070 | 10 | 661 | 0,488 | 4884,441 |
| 11370 | 23070A01000662 | OV | Olivar | Jaén | Pozo Alcón | 23070 | 10 | 662 | 0,505 | 5053,288 |
| 11371 | 23070A01000665 | OV | Olivar | Jaén | Pozo Alcón | 23070 | 10 | 665 | 0,174 | 1741,493 |
| 11372 | 23070A01000666 | OV | Olivar | Jaén | Pozo Alcón | 23070 | 10 | 666 | 0,126 | 1260,148 |
| 11373 | 23070A01000667 | OV | Olivar | Jaén | Pozo Alcón | 23070 | 10 | 667 | 0,144 | 1438,956 |
| 11374 | 23070A01000668 | OV | Olivar | Jaén | Pozo Alcón | 23070 | 10 | 668 | 0,182 | 1823,457 |
| 11375 | 23070A01000669 | OV | Olivar | Jaén | Pozo Alcón | 23070 | 10 | 669 | 0,138 | 1378,248 |
| 11376 | 23070A01000673 | OV | Olivar | Jaén | Pozo Alcón | 23070 | 10 | 673 | 0,128 | 1277,314 |
| 11377 | 23070A01000674 | OV | Olivar | Jaén | Pozo Alcón | 23070 | 10 | 674 | 0,146 | 1460,178 |
| 11378 | 23070A01000675 | OV | Olivar | Jaén | Pozo Alcón | 23070 | 10 | 675 | 0,188 | 1882,794 |
| 11379 | 23070A01000676 | OV | Olivar | Jaén | Pozo Alcón | 23070 | 10 | 676 | 0,111 | 1105,263 |
| 11380 | 23070A01000677 | OV | Olivar | Jaén | Pozo Alcón | 23070 | 10 | 677 | 0,162 | 1623,696 |
| 11381 | 23070A01000678 | OV | Olivar | Jaén | Pozo Alcón | 23070 | 10 | 678 | 0,27 | 2704,448 |
| 11382 | 23070A01000679 | OV | Olivar | Jaén | Pozo Alcón | 23070 | 10 | 679 | 0,227 | 2271,425 |
| 11383 | 23070A01000680 | OV | Olivar | Jaén | Pozo Alcón | 23070 | 10 | 680 | 0,02 | 195,949 |
| 11384 | 23070A01000680 | TA | Tierra arable | Jaén | Pozo Alcón | 23070 | 10 | 680 | 0,065 | 652,651 |
| 11385 | 23070A01000681 | OV | Olivar | Jaén | Pozo Alcón | 23070 | 10 | 681 | 0,107 | 1066,006 |
| 11386 | 23070A01000682 | OV | Olivar | Jaén | Pozo Alcón | 23070 | 10 | 682 | 0,216 | 2161,904 |
| 11387 | 23070A01000683 | OV | Olivar | Jaén | Pozo Alcón | 23070 | 10 | 683 | 0,261 | 2609,968 |
| 11388 | 23070A01000684 | OV | Olivar | Jaén | Pozo Alcón | 23070 | 10 | 684 | 0,238 | 2377,504 |
| 11389 | 23070A01000685 | OV | Olivar | Jaén | Pozo Alcón | 23070 | 10 | 685 | 0,804 | 8044,492 |
| 11390 | 23070A01000686 | OV | Olivar | Jaén | Pozo Alcón | 23070 | 10 | 686 | 0,25 | 2501,522 |
| 11391 | 23070A01000687 | OV | Olivar | Jaén | Pozo Alcón | 23070 | 10 | 687 | 0,232 | 2323,197 |
| 11392 | 23070A01000688 | OV | Olivar | Jaén | Pozo Alcón | 23070 | 10 | 688 | 0,132 | 1315,589 |
| 11393 | 23070A01000689 | OV | Olivar | Jaén | Pozo Alcón | 23070 | 10 | 689 | 0,061 | 611,797 |
| 11394 | 23070A01000690 | OV | Olivar | Jaén | Pozo Alcón | 23070 | 10 | 690 | 0,103 | 1030,087 |
| 11395 | 23070A01000691 | OV | Olivar | Jaén | Pozo Alcón | 23070 | 10 | 691 | 0,166 | 1662,94 |
| 11396 | 23070A01000692 | OV | Olivar | Jaén | Pozo Alcón | 23070 | 10 | 692 | 0,271 | 2707,048 |
| 11397 | 23070A01000693 | OV | Olivar | Jaén | Pozo Alcón | 23070 | 10 | 693 | 0,313 | 3134,628 |
| 11398 | 23070A01000694 | OV | Olivar | Jaén | Pozo Alcón | 23070 | 10 | 694 | 0,368 | 3675,297 |

| Nº | Ref. Catastral | CD Uso | Uso | Provincia | Municipio | Codigo INE | Polígono | Parcela | Area (ha) | Area ($m^2$) |
|---|---|---|---|---|---|---|---|---|---|---|
| 11399 | 23070A01000695 | OV | Olivar | Jaén | Pozo Alcón | 23070 | 10 | 695 | 0,196 | 1958,972 |
| 11400 | 23070A01000696 | OV | Olivar | Jaén | Pozo Alcón | 23070 | 10 | 696 | 0,2 | 2002,041 |
| 11401 | 23070A01000697 | OV | Olivar | Jaén | Pozo Alcón | 23070 | 10 | 697 | 0,402 | 4016,283 |
| 11402 | 23070A01000698 | OV | Olivar | Jaén | Pozo Alcón | 23070 | 10 | 698 | 1,134 | 11341,647 |
| 11403 | 23070A01000698 | TA | Tierra arable | Jaén | Pozo Alcón | 23070 | 10 | 698 | 0,133 | 1332,523 |
| 11404 | 23070A01000699 | OV | Olivar | Jaén | Pozo Alcón | 23070 | 10 | 699 | 0,183 | 1826,637 |
| 11405 | 23070A01000701 | OV | Olivar | Jaén | Pozo Alcón | 23070 | 10 | 701 | 0,165 | 1653,031 |
| 11406 | 23070A01000702 | OV | Olivar | Jaén | Pozo Alcón | 23070 | 10 | 702 | 1,501 | 15007,915 |
| 11407 | 23070A01000703 | OV | Olivar | Jaén | Pozo Alcón | 23070 | 10 | 703 | 0,512 | 5119,627 |
| 11408 | 23070A01000704 | OV | Olivar | Jaén | Pozo Alcón | 23070 | 10 | 704 | 0,165 | 1648,371 |
| 11409 | 23070A01000705 | OV | Olivar | Jaén | Pozo Alcón | 23070 | 10 | 705 | 0,377 | 3765,322 |
| 11410 | 23070A01000707 | OV | Olivar | Jaén | Pozo Alcón | 23070 | 10 | 707 | 0,895 | 8951,135 |
| 11411 | 23070A01000708 | OV | Olivar | Jaén | Pozo Alcón | 23070 | 10 | 708 | 0,184 | 1844,36 |
| 11412 | 23070A01000709 | OV | Olivar | Jaén | Pozo Alcón | 23070 | 10 | 709 | 0,553 | 5533,963 |
| 11413 | 23070A01000710 | OV | Olivar | Jaén | Pozo Alcón | 23070 | 10 | 710 | 0,227 | 2270,628 |
| 11414 | 23070A01000711 | OV | Olivar | Jaén | Pozo Alcón | 23070 | 10 | 711 | 0,176 | 1763,559 |
| 11415 | 23070A01000712 | OV | Olivar | Jaén | Pozo Alcón | 23070 | 10 | 712 | 0,236 | 2362,976 |
| 11416 | 23070A01000714 | FS | Frutal de cáscara | Jaén | Pozo Alcón | 23070 | 10 | 714 | 0,236 | 2355,161 |
| 11417 | 23070A01000715 | OV | Olivar | Jaén | Pozo Alcón | 23070 | 10 | 715 | 0,199 | 1989,197 |
| 11418 | 23070A01000716 | OV | Olivar | Jaén | Pozo Alcón | 23070 | 10 | 716 | 0,193 | 1928,016 |
| 11419 | 23070A01000717 | OV | Olivar | Jaén | Pozo Alcón | 23070 | 10 | 717 | 0,49 | 4903,571 |
| 11420 | 23070A01000719 | FY | Frutal | Jaén | Pozo Alcón | 23070 | 10 | 719 | 0,675 | 6750,506 |
| 11421 | 23070A01000719 | OV | Olivar | Jaén | Pozo Alcón | 23070 | 10 | 719 | 0,047 | 474,836 |
| 11422 | 23070A01000720 | OV | Olivar | Jaén | Pozo Alcón | 23070 | 10 | 720 | 0,374 | 3741,869 |
| 11423 | 23070A01000721 | OV | Olivar | Jaén | Pozo Alcón | 23070 | 10 | 721 | 0,138 | 1375,037 |
| 11424 | 23070A01000722 | OV | Olivar | Jaén | Pozo Alcón | 23070 | 10 | 722 | 0,467 | 4665,816 |
| 11425 | 23070A01000723 | OV | Olivar | Jaén | Pozo Alcón | 23070 | 10 | 723 | 0,776 | 7762,567 |
| 11426 | 23070A01000724 | OV | Olivar | Jaén | Pozo Alcón | 23070 | 10 | 724 | 0,149 | 1487,647 |
| 11427 | 23070A01000726 | OV | Olivar | Jaén | Pozo Alcón | 23070 | 10 | 726 | 0,159 | 1587,333 |
| 11428 | 23070A01000727 | OV | Olivar | Jaén | Pozo Alcón | 23070 | 10 | 727 | 0,12 | 1200,249 |
| 11429 | 23070A01000728 | OV | Olivar | Jaén | Pozo Alcón | 23070 | 10 | 728 | 0,151 | 1512,365 |
| 11430 | 23070A01000729 | OV | Olivar | Jaén | Pozo Alcón | 23070 | 10 | 729 | 0,072 | 721,326 |
| 11431 | 23070A01000730 | OV | Olivar | Jaén | Pozo Alcón | 23070 | 10 | 730 | 0,526 | 5264,141 |
| 11432 | 23070A01000732 | OV | Olivar | Jaén | Pozo Alcón | 23070 | 10 | 732 | 0,099 | 994,592 |
| 11433 | 23070A01000733 | OV | Olivar | Jaén | Pozo Alcón | 23070 | 10 | 733 | 0,196 | 1957,726 |
| 11434 | 23070A01000734 | OV | Olivar | Jaén | Pozo Alcón | 23070 | 10 | 734 | 0,126 | 1257,854 |
| 11435 | 23070A01000735 | OV | Olivar | Jaén | Pozo Alcón | 23070 | 10 | 735 | 0,319 | 3191,382 |
| 11436 | 23070A01000736 | OV | Olivar | Jaén | Pozo Alcón | 23070 | 10 | 736 | 0,234 | 2344,308 |
| 11437 | 23070A01000737 | OV | Olivar | Jaén | Pozo Alcón | 23070 | 10 | 737 | 0,125 | 1250,366 |
| 11438 | 23070A01000738 | OV | Olivar | Jaén | Pozo Alcón | 23070 | 10 | 738 | 0,369 | 3689,285 |
| 11439 | 23070A01000739 | OV | Olivar | Jaén | Pozo Alcón | 23070 | 10 | 739 | 0,142 | 1418,971 |
| 11440 | 23070A01000740 | OV | Olivar | Jaén | Pozo Alcón | 23070 | 10 | 740 | 0,904 | 9041,317 |
| 11441 | 23070A01000741 | FY | Frutal | Jaén | Pozo Alcón | 23070 | 10 | 741 | 0,1 | 999,337 |
| 11442 | 23070A01000742 | FY | Frutal | Jaén | Pozo Alcón | 23070 | 10 | 742 | 0,247 | 2470,821 |
| 11443 | 23070A01000743 | OV | Olivar | Jaén | Pozo Alcón | 23070 | 10 | 743 | 0,146 | 1459,401 |
| 11444 | 23070A01000744 | OV | Olivar | Jaén | Pozo Alcón | 23070 | 10 | 744 | 0,248 | 2482,177 |
| 11445 | 23070A01000745 | OV | Olivar | Jaén | Pozo Alcón | 23070 | 10 | 745 | 0,586 | 5864,116 |
| 11446 | 23070A01000746 | OV | Olivar | Jaén | Pozo Alcón | 23070 | 10 | 746 | 0,192 | 1920,337 |
| 11447 | 23070A01000747 | OV | Olivar | Jaén | Pozo Alcón | 23070 | 10 | 747 | 0,175 | 1752,31 |
| 11448 | 23070A01000748 | OV | Olivar | Jaén | Pozo Alcón | 23070 | 10 | 748 | 0,544 | 5441,249 |
| 11449 | 23070A01000749 | OV | Olivar | Jaén | Pozo Alcón | 23070 | 10 | 749 | 0,12 | 1197,502 |
| 11450 | 23070A01000750 | OV | Olivar | Jaén | Pozo Alcón | 23070 | 10 | 750 | 0,092 | 918,432 |
| 11451 | 23070A01000751 | OV | Olivar | Jaén | Pozo Alcón | 23070 | 10 | 751 | 0,156 | 1560,859 |
| 11452 | 23070A01000752 | OV | Olivar | Jaén | Pozo Alcón | 23070 | 10 | 752 | 0,062 | 617,769 |
| 11453 | 23070A01000753 | OV | Olivar | Jaén | Pozo Alcón | 23070 | 10 | 753 | 0,228 | 2278,958 |
| 11454 | 23070A01000754 | OV | Olivar | Jaén | Pozo Alcón | 23070 | 10 | 754 | 0,192 | 1922,362 |
| 11455 | 23070A01000755 | OV | Olivar | Jaén | Pozo Alcón | 23070 | 10 | 755 | 0,069 | 691,581 |
| 11456 | 23070A01000756 | OV | Olivar | Jaén | Pozo Alcón | 23070 | 10 | 756 | 0,158 | 1578,143 |
| 11457 | 23070A01000757 | OV | Olivar | Jaén | Pozo Alcón | 23070 | 10 | 757 | 0,032 | 317,193 |
| 11458 | 23070A01000758 | OV | Olivar | Jaén | Pozo Alcón | 23070 | 10 | 758 | 0,124 | 1241,542 |
| 11459 | 23070A01000759 | OV | Olivar | Jaén | Pozo Alcón | 23070 | 10 | 759 | 0,071 | 710,817 |
| 11460 | 23070A01000760 | OV | Olivar | Jaén | Pozo Alcón | 23070 | 10 | 760 | 0,373 | 3729,64 |
| 11461 | 23070A01000761 | OV | Olivar | Jaén | Pozo Alcón | 23070 | 10 | 761 | 0,154 | 1540,055 |
| 11462 | 23070A01000764 | OV | Olivar | Jaén | Pozo Alcón | 23070 | 10 | 764 | 0,307 | 3065,208 |
| 11463 | 23070A01000766 | OV | Olivar | Jaén | Pozo Alcón | 23070 | 10 | 766 | 0,024 | 236,437 |
| 11464 | 23070A01000767 | OV | Olivar | Jaén | Pozo Alcón | 23070 | 10 | 767 | 0,043 | 431,426 |
| 11465 | 23070A01000768 | OV | Olivar | Jaén | Pozo Alcón | 23070 | 10 | 768 | 0,343 | 3427,7 |
| 11466 | 23070A01000769 | OV | Olivar | Jaén | Pozo Alcón | 23070 | 10 | 769 | 0,353 | 3533,098 |
| 11467 | 23070A01000770 | OV | Olivar | Jaén | Pozo Alcón | 23070 | 10 | 770 | 0,224 | 2241,511 |
| 11468 | 23070A01000771 | OV | Olivar | Jaén | Pozo Alcón | 23070 | 10 | 771 | 0,177 | 1774,734 |
| 11469 | 23070A01000772 | OV | Olivar | Jaén | Pozo Alcón | 23070 | 10 | 772 | 0,098 | 975,113 |
| 11470 | 23070A01000773 | OV | Olivar | Jaén | Pozo Alcón | 23070 | 10 | 773 | 0,01 | 100,3 |
| 11471 | 23070A01000774 | OV | Olivar | Jaén | Pozo Alcón | 23070 | 10 | 774 | 0,124 | 1239,576 |
| 11472 | 23070A01000775 | OV | Olivar | Jaén | Pozo Alcón | 23070 | 10 | 775 | 0,082 | 822,551 |
| 11473 | 23070A01000776 | OV | Olivar | Jaén | Pozo Alcón | 23070 | 10 | 776 | 0,41 | 4102,867 |
| 11474 | 23070A01000777 | OV | Olivar | Jaén | Pozo Alcón | 23070 | 10 | 777 | 1,547 | 15466,437 |
| 11475 | 23070A01000777 | TA | Tierra arable | Jaén | Pozo Alcón | 23070 | 10 | 777 | 0,777 | 7774,225 |
| 11476 | 23070A01000778 | OV | Olivar | Jaén | Pozo Alcón | 23070 | 10 | 778 | 0,438 | 4380,105 |
| 11477 | 23070A01000779 | OV | Olivar | Jaén | Pozo Alcón | 23070 | 10 | 779 | 0,247 | 2468,344 |
| 11478 | 23070A01000781 | OV | Olivar | Jaén | Pozo Alcón | 23070 | 10 | 781 | 0,637 | 6365,833 |
| 11479 | 23070A01000782 | OV | Olivar | Jaén | Pozo Alcón | 23070 | 10 | 782 | 0,045 | 450,23 |
| 11480 | 23070A01000783 | OV | Olivar | Jaén | Pozo Alcón | 23070 | 10 | 783 | 0,037 | 370,194 |

| Nº | Ref. Catastral | CD Uso | Uso | Provincia | Municipio | Codigo INE | Polígono | Parcela | Area (ha) | Area ($m^2$) |
|---|---|---|---|---|---|---|---|---|---|---|
| 11481 | 23070A01000785 | OV | Olivar | Jaén | Pozo Alcón | 23070 | 10 | 785 | 0,767 | 7671,604 |
| 11482 | 23070A01000786 | OV | Olivar | Jaén | Pozo Alcón | 23070 | 10 | 786 | 0,139 | 1394,907 |
| 11483 | 23070A01000787 | OV | Olivar | Jaén | Pozo Alcón | 23070 | 10 | 787 | 0,422 | 4219,029 |
| 11484 | 23070A01000789 | VI | Viñedo | Jaén | Pozo Alcón | 23070 | 10 | 789 | 0,039 | 394,4 |
| 11485 | 23070A01000790 | OV | Olivar | Jaén | Pozo Alcón | 23070 | 10 | 790 | 0,188 | 1882,594 |
| 11486 | 23070A01000791 | OV | Olivar | Jaén | Pozo Alcón | 23070 | 10 | 791 | 0,379 | 3787,623 |
| 11487 | 23070A01000793 | OV | Olivar | Jaén | Pozo Alcón | 23070 | 10 | 793 | 1,093 | 10934,01 |
| 11488 | 23070A01000794 | OV | Olivar | Jaén | Pozo Alcón | 23070 | 10 | 794 | 1,014 | 10143,819 |
| 11489 | 23070A01000796 | OV | Olivar | Jaén | Pozo Alcón | 23070 | 10 | 796 | 0,263 | 2630,614 |
| 11490 | 23070A01000800 | OV | Olivar | Jaén | Pozo Alcón | 23070 | 10 | 800 | 0,102 | 1018,786 |
| 11491 | 23070A01000854 | OV | Olivar | Jaén | Pozo Alcón | 23070 | 10 | 854 | 0,552 | 5523,027 |
| 11492 | 23070A01000954 | OV | Olivar | Jaén | Pozo Alcón | 23070 | 10 | 954 | 0,588 | 5875,171 |
| 11493 | 23070A01000955 | OV | Olivar | Jaén | Pozo Alcón | 23070 | 10 | 955 | 0,767 | 7674,889 |
| 11494 | 23070A01000956 | OV | Olivar | Jaén | Pozo Alcón | 23070 | 10 | 956 | 1,153 | 11530,674 |
| 11495 | 23070A01000957 | OV | Olivar | Jaén | Pozo Alcón | 23070 | 10 | 957 | 0,077 | 771,449 |
| 11496 | 23070A01000958 | FS | Frutal de cáscara | Jaén | Pozo Alcón | 23070 | 10 | 958 | 0,17 | 1695,543 |
| 11497 | 23070A01000959 | OV | Olivar | Jaén | Pozo Alcón | 23070 | 10 | 959 | 12,18 | 121801,386 |
| 11498 | 23070A01000960 | OV | Olivar | Jaén | Pozo Alcón | 23070 | 10 | 960 | 17,323 | 173234,589 |
| 11499 | 23070A01000961 | OV | Olivar | Jaén | Pozo Alcón | 23070 | 10 | 961 | 0,119 | 1188,407 |
| 11500 | 23070A01000961 | TA | Tierra arable | Jaén | Pozo Alcón | 23070 | 10 | 961 | 2,391 | 23910,007 |
| 11501 | 23070A01000962 | FS | Frutal de cáscara | Jaén | Pozo Alcón | 23070 | 10 | 962 | 2,735 | 27348,654 |
| 11502 | 23070A01000964 | OV | Olivar | Jaén | Pozo Alcón | 23070 | 10 | 964 | 1,278 | 12777,76 |
| 11503 | 23070A01000965 | OV | Olivar | Jaén | Pozo Alcón | 23070 | 10 | 965 | 0,392 | 3924,521 |
| 11504 | 23070A01000966 | OV | Olivar | Jaén | Pozo Alcón | 23070 | 10 | 966 | 0,551 | 5511,377 |
| 11505 | 23070A01000968 | FY | Frutal | Jaén | Pozo Alcón | 23070 | 10 | 968 | 0,048 | 480,079 |
| 11506 | 23070A01000968 | OV | Olivar | Jaén | Pozo Alcón | 23070 | 10 | 968 | 0,502 | 5019,906 |
| 11507 | 23070A01000969 | OV | Olivar | Jaén | Pozo Alcón | 23070 | 10 | 969 | 1,155 | 11553,612 |
| 11508 | 23070A01000970 | FS | Frutal de cáscara | Jaén | Pozo Alcón | 23070 | 10 | 970 | 0,078 | 777,454 |
| 11509 | 23070A01000970 | OV | Olivar | Jaén | Pozo Alcón | 23070 | 10 | 970 | 1,097 | 10968,715 |
| 11510 | 23070A01000971 | OV | Olivar | Jaén | Pozo Alcón | 23070 | 10 | 971 | 1,447 | 14467,973 |
| 11511 | 23070A01008381 | OV | Olivar | Jaén | Pozo Alcón | 23070 | 10 | 8381 | 1,626 | 16260,441 |
| 11512 | 23070A01008723 | OV | Olivar | Jaén | Pozo Alcón | 23070 | 10 | 8723 | 0,307 | 3065,622 |
| 11513 | 23070A01008748 | OV | Olivar | Jaén | Pozo Alcón | 23070 | 10 | 8748 | 0,134 | 1343,518 |
| 11514 | 23070A01100001 | FY | Frutal | Jaén | Pozo Alcón | 23070 | 11 | 1 | 1,587 | 15872,594 |
| 11515 | 23070A01100002 | FS | Frutal de cáscara | Jaén | Pozo Alcón | 23070 | 11 | 2 | 0,401 | 4013,518 |
| 11516 | 23070A01100002 | TA | Tierra arable | Jaén | Pozo Alcón | 23070 | 11 | 2 | 0,814 | 8141,435 |
| 11517 | 23070A01100003 | FS | Frutal de cáscara | Jaén | Pozo Alcón | 23070 | 11 | 3 | 1,617 | 16166,604 |
| 11518 | 23070A01100014 | FY | Frutal | Jaén | Pozo Alcón | 23070 | 11 | 14 | 0,387 | 3867,485 |
| 11519 | 23070A01100015 | FS | Frutal de cáscara | Jaén | Pozo Alcón | 23070 | 11 | 15 | 0,741 | 7413,568 |
| 11520 | 23070A01100016 | OV | Olivar | Jaén | Pozo Alcón | 23070 | 11 | 16 | 0,736 | 7360,564 |
| 11521 | 23070A01100017 | TA | Tierra arable | Jaén | Pozo Alcón | 23070 | 11 | 17 | 0,217 | 2167,63 |
| 11522 | 23070A01100024 | FY | Frutal | Jaén | Pozo Alcón | 23070 | 11 | 24 | 0,454 | 4537,495 |
| | | | | | | | | | **TOTAL** | **83.532.646,022** |

# APÉNDICE N.º 8:

# LISTADO DE EXPLOTACIONES INCLUIDAS EN EL PROYECTO

| NUM | PROPIETARIO | Superficie (ha) |
|---|---|---|
| 1 | ACEITES GUADALENTIN SL | 1,6567 |
| 2 | Aguirre Ortega Claudio | 1,3308 |
| 3 | Alarcon Gomez Nicolas | 0,7349 |
| 4 | Alvarez Blanquez Celso | 2,1633 |
| 5 | Alvarez Blanquez Juan Antonio | 1,249 |
| 6 | Alvarez Fernandez Angel | 0,4985 |
| 7 | Alvarez Mora Ernesto | 0,5805 |
| 8 | Alvarez Perez Amable | 1,161 |
| 9 | Amador Coronado Antonio | 4,9157 |
| 10 | Amador Garcia José Maria | 1,718 |
| 11 | Amador Moreno Jose Maria | 1,3182 |
| 12 | Amador Muñoz Eva Maria | 2,4334 |
| 13 | Amador Plaza Juan | 5,2411 |
| 14 | Amador Vela Purificacion | 0,3679 |
| 15 | Antonio Miguel Perez Martinez | 2,375 |
| 16 | Arredondo Garcia Clemente | 1,0426 |
| 17 | Arredondo Garcia Manuel | 0,5245 |
| 18 | Arredondo Heredia Emeterio | 0,4122 |
| 19 | Arredondo Hernandez Ignacio | 0,6364 |
| 20 | Arredondo Lopez Juan Francisco | 3,799 |
| 21 | Arredondo Martinez Antonio | 1,5679 |
| 22 | Arredondo Martinez Emeterio | 0,2217 |
| 23 | Arredondo Martinez Jose | 1,8712 |
| 24 | Arredondo Martinez Jose Antonio | 1,085 |
| 25 | Arredondo Martinez Maria Teresa | 0,473 |
| 26 | Arredondo Medina Francisco | 0,9532 |
| 27 | Arredondo Nieto Luisa | 2,2802 |
| 28 | Arredondo Nieto Piedad | 4,125 |
| 29 | Arredondo Pelaez Jose | 0,6232 |
| 30 | Arredondo Roman Antonio Jenaro | 7,7051 |
| 31 | Arredondo Roman Lucia | 0,3913 |
| 32 | Arredondo Roman Rocio | 1,075 |
| 33 | Arredondo Ruiz Antonio | 8,4495 |
| 34 | Arredondo Ruiz Francisco | 15,6921 |
| 35 | Arredondo Ruiz Ramon | 12,252 |
| 36 | Arriaga Castillo Ramon | 0,6133 |
| 37 | Arriaga Jimenez Jorge | 0,5599 |
| 38 | Arriaga Jimenez Maria Dolores | 0,6714 |
| 39 | Atkins Inglés Robert-Charles | 0,2223 |
| 40 | Aviles Blanquez Adela | 1,2824 |
| 41 | Aviles Cano Antonio | 3,9005 |
| 42 | Aviles Cano Maria | 2,1991 |
| 43 | Aviles Domene Santiago | 0,7267 |
| 44 | Aviles Martinez Manuel | 0,1355 |
| 45 | Aviles Moreno Santiago | 2,7274 |
| 46 | Aviles Romera Ezequiel | 1,3129 |
| 47 | Aviles Romera Fernando | 0,7816 |
| 48 | Aviles Romera Maria Elena | 1,301 |
| 49 | Aviles Romera Ramon | 0,4889 |

| NUM | PROPIETARIO | Superficie (ha) |
|---|---|---|
| 50 | Aviles Romera Santiago | 5,1371 |
| 51 | Ayuntamiento de Cuevas del Campo | 1,2902 |
| 52 | Bago Pancorbo Maria Matilde | 4,9951 |
| 53 | Banco Popular Español SA | 1,5669 |
| 54 | Bastidas Requena Joaquin | 0,8279 |
| 55 | Bastidas Rull Josefa | 2,2079 |
| 56 | Bates Victoria May | 1,9032 |
| 57 | Bautista Garcia Juan Antonio | 3,6059 |
| 58 | Bautista Garcia Maria Angeles | 2,1149 |
| 59 | Bautista Lopez Javier | 1,5271 |
| 60 | Bautista Moreno Manuel | 3,1639 |
| 61 | Bautista Sanchez Andres | 0,2889 |
| 62 | Bautista Sanchez Sergio | 0,6756 |
| 63 | Bautista Sanchez Yoana | 1,1413 |
| 64 | Beaz Plaz Dolores | 1,1076 |
| 65 | Belmonte Cano Gabriel | 2,2795 |
| 66 | Belmonte Cano Rocio | 0,775 |
| 67 | Belmonte Corral Manuel Angel | 1,4905 |
| 68 | Belmonte Lozano Piedad | 0,6297 |
| 69 | Belmonte Martinez Agustina | 1,3365 |
| 70 | Belmonte Martinez Antonio | 7,2249 |
| 71 | Belmonte Martinez Carmen | 1,8439 |
| 72 | Belmonte Martinez Francisco | 4,6274 |
| 73 | Belmonte Martinez Gabriel | 5,3329 |
| 74 | Beltran Gonzalez Adrian | 1,1241 |
| 75 | Beltran Marin Adrian | 0,1453 |
| 76 | Benitez Perez Dolores | 2,0418 |
| 77 | Blanquez Bujardon Isabel Maria | 1,1195 |
| 78 | Blanquez Fuentes Gregorio | 10,9678 |
| 79 | Blanquez Fuentes Juan Jose | 1,8889 |
| 80 | Blanquez Lara Maria Rosa | 5,7052 |
| 81 | Blanquez Lozano Victor | 0,4344 |
| 82 | Blanquez Martinez Vicente Rafael | 0,9232 |
| 83 | Blanquez Montoya Gregorio | 0,828 |
| 84 | Blanquez Peña Francisco | 0,9849 |
| 85 | Blanquez Perez Jose Maria | 1,4396 |
| 86 | Bradburne Paul | 0,3488 |
| 87 | Bretones Jimenez Ramona | 0,6888 |
| 88 | Bustos Carmona Juan | 1,3716 |
| 89 | Bustos Carmona Macario | 1,6877 |
| 90 | Bustos Gamez Elia | 1,1735 |
| 91 | Bustos Garcia Jose Ramon | 2,1828 |
| 92 | Bustos Garcia Nicolas | 2,3206 |
| 93 | Bustos Garcia Rosa Maria | 1,1986 |
| 94 | Bustos Rodriguez Elia | 1,4241 |
| 95 | Cabrerizo Merida Maria | 0,7266 |
| 96 | Calderon de la Torre Manuel | 2,6099 |
| 97 | Calderon Martinez Bernarda | 1,2392 |
| 98 | Calderon Martinez Maria Dolores | 0,753 |

| NUM | PROPIETARIO | Superficie (ha) |
|---|---|---|
| 99 | Calderon Olivares Rosario | 4,6 |
| 100 | Calderon Sanchez Maria Josefa | 4,0795 |
| 101 | Caler Marin Antonio | 2,5152 |
| 102 | Caler Marin Olalla Visitacion | 3,4639 |
| 103 | Caler Martinez Antonio | 1,1165 |
| 104 | Cano Quesada Fco Javier | 0,4266 |
| 105 | Cano Quesada Jose Luis | 0,9637 |
| 106 | Cano Tamayo Pilar | 2,4741 |
| 107 | Carceles Diaz Dolores | 0,2254 |
| 108 | Carceles Moreno Kevin | 0,3304 |
| 109 | Carmona Garcia Joaquin | 0,5353 |
| 110 | Carmona Heredia Celestina | 0,7107 |
| 111 | Carmona Lopez Agustin | 0,4513 |
| 112 | Carmona Moreno Jesus | 3,4977 |
| 113 | Carmona Navarro Antonio | 0,5254 |
| 114 | Carpio Fernandez Antonio Jose | 0,7461 |
| 115 | Carpio Garcia Francisco | 10,1831 |
| 116 | Carpio Vico Francisco | 0,2675 |
| 117 | Carrillo Hinojo Jose Manuel | 0,741 |
| 118 | Carrillo Hinojo Roque | 0,8119 |
| 119 | Carrillo Oller Roque | 2,172 |
| 120 | Carrillo Oller Simon | 5,627 |
| 121 | Castellar Fuentes Alberto | 1,1681 |
| 122 | Castellar Fuentes Elena | 1,1962 |
| 123 | Castellar Fuentes Gabriel | 1,0355 |
| 124 | Castellar Heredia Candido | 1,2496 |
| 125 | Castellar Heredia Dolores | 1,0817 |
| 126 | Castellar Montoya Dulcenombre | 11,4253 |
| 127 | Castellar Montoya Encarnacion | 4,1851 |
| 128 | Castellar Montoya Rosa | 3,0543 |
| 129 | Castellar Pelaez Encarnacion | 2,4238 |
| 130 | Castellar Pelaez Juan Jose | 3,0331 |
| 131 | Castellar Pelaez Ramon | 2,1988 |
| 132 | Castellar Ruiz Roberto | 0,2185 |
| 133 | Castilla Garcia Encarnacion | 0,43 |
| 134 | Castillejo Gamez Marceliano | 1,2896 |
| 135 | Castillejo Rodriguez Rosa Maria | 0,7545 |
| 136 | Castillejo Rojano Marceliano | 0,4189 |
| 137 | Castillejo Sanchez Encarnación | 0,5687 |
| 138 | Castillo Olivares Bernardina | 3,9672 |
| 139 | Castillo Olivares Jose Manuel | 4,2367 |
| 140 | Castillo Olivares Ramon | 2,4165 |
| 141 | Castillo Olivares Ramon (De Miguel) | 7,7733 |
| 142 | Checa Lopez Juan Pedro | 0,6025 |
| 143 | Checa Martinez Antonio | 1,1623 |
| 144 | Clare Lindsey Dutton | 0,1439 |
| 145 | Coleman Michael Anthony | 1,3112 |
| 146 | Collados Franco Julian Francisco | 0,6845 |
| 147 | Comitre Marin Carmen | 2,7382 |

| NUM | PROPIETARIO | Superficie (ha) |
|---|---|---|
| 148 | Comunidad de Regantes de Cuevas | 0,1699 |
| 149 | Coronado Amador Jose David | 3,7021 |
| 150 | Coronado Muñoz  Francisco | 0,6797 |
| 151 | Corral Bago Margarita | 0,3649 |
| 152 | Corral Blanquez Antonio | 2,8797 |
| 153 | Corral Calderon Jose Javier | 3,5794 |
| 154 | Corral Corral Carmela | 0,8011 |
| 155 | Corral Domene Jose | 2,6689 |
| 156 | Corral Domene Manuel | 1,9038 |
| 157 | Corral Fernandez Josefina | 2,3146 |
| 158 | Corral Fernandez Manuel | 4,8371 |
| 159 | Corral Fernandez Maria | 1,5792 |
| 160 | Corral Fernandez Remedios | 2,2646 |
| 161 | Corral Izquierdo Isidoro | 0,1622 |
| 162 | Corral Martinez Antonio | 7,1414 |
| 163 | Corral Martinez Manuel | 2,6658 |
| 164 | Corral Martinez Rafael | 14,9161 |
| 165 | Corral Moya Felix | 1,4981 |
| 166 | Corral Perez Oscar | 1,0977 |
| 167 | Corral Rodriguez Jose Maria | 4,2354 |
| 168 | Corral Sanchez Victor Alfonso | 1,193 |
| 169 | Corral Vilchez Rafael | 2,508 |
| 170 | Costa Navarro Concepcion | 4,1629 |
| 171 | Cruz Moreno Isicio | 5,9278 |
| 172 | Cruz Perez Belen | 0,8015 |
| 173 | Desarrollos Agricolas A. Noguera, SL | 5,16 |
| 174 | Diaz Arredondo Jose Ramon | 1,8639 |
| 175 | Diaz Carmona Rosa | 1,0748 |
| 176 | Diaz Guirado Emilio | 10,3064 |
| 177 | Diaz Mesas Francisco | 0,9653 |
| 178 | Diaz Moreno Francisco Javier | 0,9823 |
| 179 | Domene Aviles Francisca | 1,2739 |
| 180 | Domene Aviles Tomas | 0,9749 |
| 181 | Escudero Berbel Francisco | 0,3836 |
| 182 | Escudero Gómez Manuel | 0,617 |
| 183 | Espinosa Cano Antonio | 0,6206 |
| 184 | Espinosa Cano Juan | 1,191 |
| 185 | Estebanez Heredia Victoriano | 1,3791 |
| 186 | Exposito Molinero Francisco | 0,6618 |
| 187 | Fernandez Azor David | 0,5235 |
| 188 | Fernandez Azor Francisco | 4,0118 |
| 189 | Fernandez Carmona David | 1,1958 |
| 190 | Fernandez Carmona Jesus | 2,9785 |
| 191 | Fernandez Carpio Juan Francisco | 0,2569 |
| 192 | Fernandez Checa Bernardina | 3,6625 |
| 193 | Fernandez Fernandez Ana Belen | 3,8478 |
| 194 | Fernandez Garcia Francisco Jose | 0,3952 |
| 195 | Fernandez Gimenez Montserrat | 0,7726 |
| 196 | Fernandez Heredia Francisco | 0,558 |

| NUM | PROPIETARIO | Superficie (ha) |
|---|---|---|
| 197 | Fernandez Heredia Manuel | 6,5845 |
| 198 | Fernandez Heredia Ramon Angel | 1,9091 |
| 199 | Fernandez Jimenez Manuel | 5,5756 |
| 200 | Fernandez Martinez Francisco | 0,9973 |
| 201 | Fernandez Martinez Maria de la Cabeza | 0,3778 |
| 202 | Fernandez Medina Jose Maria | 5,3114 |
| 203 | Fernandez Moreno Jose | 0,444 |
| 204 | Fernandez Muñoz Juan Jose | 0,8794 |
| 205 | Fernandez Muñoz Manuel | 3,108 |
| 206 | Fernandez Navas Ramon | 9,8029 |
| 207 | Fernandez Navas Vicente | 4,526 |
| 208 | Fernandez Olivares Maria del Carmen | 1,7561 |
| 209 | Fernandez Perez Antonio | 0,8805 |
| 210 | Fernandez Perez Maria Nelia | 1,8834 |
| 211 | Fernandez Reche Carmen | 1,1587 |
| 212 | Fernandez Roman Isabel Maria | 1,8339 |
| 213 | Fernandez Roman Manuel | 0,7844 |
| 214 | Fernandez Roman Maria Josefa | 4,2846 |
| 215 | Fernandez Rubio Jose (Rojo) | 0,8798 |
| 216 | Fernandez Ruiz Antonia | 0,343 |
| 217 | Fernandez Sanchez Isabel | 0,7683 |
| 218 | Fernandez Sanchez Ramon | 0,5828 |
| 219 | Fernandez Vallejo Antonio | 0,4085 |
| 220 | Flores Heredia Francisco Jose | 2,0702 |
| 221 | Fontarosa Rojo Antonio | 0,6414 |
| 222 | Freixa Batalla Julian | 1,8384 |
| 223 | Fuentes Fuentes Jesus | 2,208 |
| 224 | Fuentes Gonzalez Manuel Emilio | 2,9248 |
| 225 | Fuentes Martos Antonio | 4,1555 |
| 226 | Fuentes Martos Maria del Carmen | 3,0001 |
| 227 | Fuentes Rodriguez Juan Antonio | 1,7801 |
| 228 | Fuentes Ruiz Maria Isabel | 2,4708 |
| 229 | Galiano Moral Juan | 0,3315 |
| 230 | Gallardo Sanchez Antonio | 0,0626 |
| 231 | Gamez Bustos Mª de los Angeles | 1,75 |
| 232 | Gamez Corvo Maria Jose | 2,0845 |
| 233 | Gamez Garcia Luis | 0,9391 |
| 234 | Gamez Garcia Mª Angeles | 1,6451 |
| 235 | Gamez Garcia Nolasco | 2,2999 |
| 236 | Gamez Garcia Vanesa | 1,6207 |
| 237 | Gamez Monge Francisco Jesús | 1,1103 |
| 238 | Gamez Monge Sergio | 1,0091 |
| 239 | Gamez Moreno Arcadio | 1,9008 |
| 240 | Gamez Perez Jose Manuel | 0,5371 |
| 241 | Gamez Perez Manuel | 0,0738 |
| 242 | Gamez Romero Luis Manuel | 5,9979 |
| 243 | Gamez Sanchez Cristino | 1,0923 |
| 244 | Garcia Bastidas Maria Josefa | 3,1482 |
| 245 | Garcia Bautista Angel | 3,5916 |

| NUM | PROPIETARIO | Superficie (ha) |
|---|---|---|
| 246 | Garcia Bautista Manuel | 2,9238 |
| 247 | Garcia Blanquez Jose Maria | 4,816 |
| 248 | Garcia Bretones Antonio | 4,0083 |
| 249 | Garcia Bretones Maria Angustias | 4,3482 |
| 250 | Garcia Calderon Reinaldo | 1,3872 |
| 251 | Garcia Carpio Antonio | 0,1415 |
| 252 | Garcia Carpio Jose Ramon | 0,5005 |
| 253 | Garcia Carpio Maria Dolores | 4,206 |
| 254 | Garcia Carpio Miguel | 2,915 |
| 255 | Garcia Carreño Antonio | 0,0784 |
| 256 | Garcia Domene Antonio | 0,2948 |
| 257 | Garcia Fernandez Gregorio | 1,6008 |
| 258 | Garcia Fuentes Teodoro | 1,8646 |
| 259 | Garcia Garcia Antonio | 0,89 |
| 260 | Garcia Garcia Emilio Jose | 16,1395 |
| 261 | Garcia Gutierrez Concepcion | 3,8902 |
| 262 | Garcia Hortal Maria Rosa | 3,2046 |
| 263 | Garcia Iruela Antonio | 2,8558 |
| 264 | Garcia Iruela Juan | 0,7037 |
| 265 | Garcia Lara Santos | 2,5137 |
| 266 | Garcia Lopez Jose | 4,0569 |
| 267 | Garcia Lopez Manuel Francisco | 3,039 |
| 268 | Garcia Martinez Manuel (Rogeña) | 7,1905 |
| 269 | Garcia Martinez Ricardo | 0,2248 |
| 270 | Garcia Montoya Ramon | 0,3121 |
| 271 | Garcia Mora Idelia | 0,1266 |
| 272 | Garcia Olivares Aurora | 2,6565 |
| 273 | Garcia Perez Marcial | 6,0167 |
| 274 | Garcia Perez Ramon | 5,8761 |
| 275 | Garcia Quesada Miguel | 1,2328 |
| 276 | Garcia Quiñones Juan | 3,8645 |
| 277 | Garcia Quiñones Pilar | 2,2865 |
| 278 | Garcia Ramos Jesus | 0,53 |
| 279 | Garcia Roman Dolores | 1,9525 |
| 280 | Garcia Ruiz Candido | 0,4906 |
| 281 | Garcia Ruiz Maria del Rosario | 7,9556 |
| 282 | Garcia Sanchez Juan Jose | 4,9009 |
| 283 | Garcia Soria Antonio | 2,365 |
| 284 | Garrido Basterrechea Maria Luisa | 0,3869 |
| 285 | Garrido Caler Maria Piedad | 0,8404 |
| 286 | Gea Guerrero Angel | 2,184 |
| 287 | Gea Guerrero Juan Antonio | 6,8826 |
| 288 | Gea Lozano Jose Francisco | 0,634 |
| 289 | Gomez Arredondo Agustin | 1,9844 |
| 290 | Gomez Corral María Teresa | 2,2484 |
| 291 | Gonzalez Fernandez Juan Ramon | 0,1413 |
| 292 | Gonzalez Gallego Maria | 1,951 |
| 293 | Gonzalez Garcia Jose | 1,3699 |
| 294 | Gonzalez Gonzalez Antonio | 1,4077 |

| NUM | PROPIETARIO | Superficie (ha) |
|---|---|---|
| 295 | Gonzalez Martinez Aurora | 0,4204 |
| 296 | Gonzalez Martinez Joaquin | 3,6389 |
| 297 | Gonzalez Martinez Jose | 3,7376 |
| 298 | Gonzalez Salas Fermin | 2,4273 |
| 299 | Guevara Galera Andres | 1,1779 |
| 300 | Guevara Galera Juan | 1,4331 |
| 301 | Guevara Gonzalez Daniel Enrique | 1,4695 |
| 302 | Guevara Guillen Antonio | 0,0176 |
| 303 | Guevara Guillen Candido | 1,3009 |
| 304 | Guevara Molina Onesimo | 4,5974 |
| 305 | Guevara Noguera Manuel | 0,297 |
| 306 | Guirado Blanquez Juan Jose | 0,424 |
| 307 | Gutierrez Arriaga Javier | 0,419 |
| 308 | Gutierrez Fernandez Antonio | 1,1955 |
| 309 | Gutierrez Gutierrez José | 0,532 |
| 310 | Gutierrez Martinez Antonio | 0,9002 |
| 311 | Gutierrez Martinez Francisco | 0,9269 |
| 312 | Gutierrez Perez Antonio Jesus | 1,1411 |
| 313 | Gutierrez Perez Manuel | 1,6829 |
| 314 | Heras Cañas Daniel Jose | 2,4933 |
| 315 | Heras Garcia Federico | 1,4364 |
| 316 | Heras Montoya Ramon | 1,3969 |
| 317 | Heras Ruiz Juan | 4,2211 |
| 318 | Heras Ruiz Ramon | 6,2379 |
| 319 | Heredia Noguera Jose Ramon | 4,3964 |
| 320 | Heredia Ruiz A. Ignacio | 4,6772 |
| 321 | Heredia Ruiz Joaquin | 6,7909 |
| 322 | Heredia Ruiz Ramon Angel | 0,6977 |
| 323 | Hernandez Domene Manuel | 0,4947 |
| 324 | Hernandez Ibañez Manuel | 0,6214 |
| 325 | Hernandez Membrives Jose | 5,0119 |
| 326 | Hernandez Membrives Rafael | 0,6084 |
| 327 | Hernandez Mora Maria Cruz | 0,2476 |
| 328 | Hernandez Moreno Jose | 1,3265 |
| 329 | Hernandez Parra Natividad | 1,1099 |
| 330 | Hernandez Parra Ramon | 3,7019 |
| 331 | Hernandez Quesada Manoli | 0,6767 |
| 332 | Hernandez Quesada Maria Josefa | 0,7808 |
| 333 | Hernandez Sanchez-Gallego José | 1,9975 |
| 334 | Herrera Cabrerizo Antonio | 0,3472 |
| 335 | Herrera Vallejo Sonia | 0,5802 |
| 336 | Hidalgo Jimenez Eladio | 0,6385 |
| 337 | Hidalgo Moreno Antonia Celia | 1,2698 |
| 338 | Hinojo Carpio Jesus | 0,4155 |
| 339 | Hinojo Noguera Jose Antonio | 1,4555 |
| 340 | Hortal Alvarez Guadalupe | 0,7955 |
| 341 | Hortal Blanquez Dolores | 0,405 |
| 342 | Hortal Ferrer Eleno | 2,8337 |
| 343 | Hortal Marcos Miguel Angel | 1,7205 |

| NUM | PROPIETARIO | Superficie (ha) |
|---|---|---|
| 344 | Hortal Martinez Jose Francisco | 4,0286 |
| 345 | Hortal Moreno Aquilino | 1,4376 |
| 346 | Hortal Parra Maria Elia | 2,6458 |
| 347 | Hortal Ruiz Dolores | 0,3072 |
| 348 | Hortal Ruiz Honorio | 1,2484 |
| 349 | Hortal Ruiz Jose Vicente | 5,8863 |
| 350 | Ibarra Bastidas Juan Ramon | 2,8792 |
| 351 | Iruela Marin Maria | 0,9826 |
| 352 | Iruela Moreno Maria Francisca | 1,6919 |
| 353 | Iruela Vigil Ana Belen | 1,7432 |
| 354 | Izquierdo Calderon Manuel | 0,1756 |
| 355 | Izquierdo Calderon Ramon | 0,3634 |
| 356 | Jimenez Belmonte Antonio | 2,0108 |
| 357 | Jimenez Belmonte Mateo | 1,0669 |
| 358 | Jimenez Calderon Rocio | 2,5573 |
| 359 | Jimenez Cano Jose | 1,7356 |
| 360 | Jimenez Castro Sergio | 2,2222 |
| 361 | Jimenez Gamez Tania | 2,8918 |
| 362 | Jimenez Garcia Ramon | 0,5596 |
| 363 | Jimenez Heredia Elisabeth | 1,482 |
| 364 | Jimenez Heredia Lidia | 0,7082 |
| 365 | Jimenez Martinez Porfirio | 0,4478 |
| 366 | Jimenez Montoya Daniel | 0,9235 |
| 367 | Jimenez Navarro Agustin | 0,9508 |
| 368 | Jimenez Navarro Genoveva | 0,9207 |
| 369 | Jimenez Navarro Joaquina | 0,8395 |
| 370 | Jimenez Navarro Maria Dolores | 0,32 |
| 371 | Jimenez Oliva Juan Antonio | 1,7078 |
| 372 | Jimenez Oliva Ramon | 1,7721 |
| 373 | Jimenez Olivares Ana Isabel | 1,7181 |
| 374 | Jimenez Olivares Francisco | 2,4556 |
| 375 | Jimenez Olivares Jose Maria | 8,036 |
| 376 | Jimenez Requena David | 2,1434 |
| 377 | Jose Vicente Hortal Ruiz | 1,1024 |
| 378 | Jurado Vargas Cecilia | 0,8629 |
| 379 | La Esperanza del Campo S.C.A. | 1,3102 |
| 380 | Lara Cano Antonio | 7,4687 |
| 381 | Lara Cano Jose | 5,2082 |
| 382 | Lara Fernandez Jonatan Antonio | 4,5101 |
| 383 | Lara Fuentes Maria Piedad | 3,4987 |
| 384 | Lara Lopez Evaristo | 1,1068 |
| 385 | Lara Moreno Deogracias | 5,9836 |
| 386 | Lara Perez Antonio | 2,7869 |
| 387 | Lara Perez Maria | 1,917 |
| 388 | Lazaro Reche Clemente | 1,2107 |
| 389 | Lee Jennifer | 0,7595 |
| 390 | Lifante Restituto | 1,6696 |
| 391 | Lomeña Recover Carmen | 1,8388 |
| 392 | Lopez Agudo Carmen | 0,811 |

| NUM | PROPIETARIO | Superficie (ha) |
|---|---|---|
| 393 | Lopez Agudo Manuel | 3,1475 |
| 394 | Lopez Avilés Mª del Pilar | 0,5901 |
| 395 | Lopez Belmonte Antonia | 0,8478 |
| 396 | Lopez Carrion Juan Ramon | 5,266 |
| 397 | Lopez Checa Juana | 0,1982 |
| 398 | Lopez Fernandez Encarnacion | 2,2347 |
| 399 | Lopez Heredia Angel | 2,1939 |
| 400 | Lopez Jimenez Dolores | 0,7233 |
| 401 | Lopez Jimenez Marcelina | 0,1996 |
| 402 | Lopez Mancebo Juan | 2,8215 |
| 403 | Lopez Martinez Jose Francisco | 1,5278 |
| 404 | Lopez Medina Tomas | 1,7466 |
| 405 | Lopez Mesas David | 0,3903 |
| 406 | Lopez Mesas Gregorio | 0,8816 |
| 407 | Lopez Mesas Juan Jose | 0,3909 |
| 408 | Lopez Mesas Marcelo | 2,3318 |
| 409 | Lopez Mesas Miguel | 5,3396 |
| 410 | Lopez Rosillo Miguel | 1,5392 |
| 411 | Lorente Vico Francisco | 3,3599 |
| 412 | Lozano Cabrerizo Jose Francisco | 0,1253 |
| 413 | Lozano Corral Bernarda | 0,0972 |
| 414 | Lozano Corral Maria | 0,7459 |
| 415 | Lozano Duran Juan Jose | 1,4295 |
| 416 | Lozano Lozano Natalia | 0,4448 |
| 417 | Lozano Lozano Otilia | 3,393 |
| 418 | Lozano Marin Maria Dolores | 0,897 |
| 419 | Lozano Marin Ramon | 2,5944 |
| 420 | Lozano Martinez Alicia | 0,8653 |
| 421 | Lozano Martinez Francisco Jose | 0,6916 |
| 422 | Lozano Martinez Mariano | 2,8561 |
| 423 | Lozano Moreno Antonio | 1,6883 |
| 424 | Lozano Moreno Manuel | 3,1311 |
| 425 | Lozano Moya Antonio | 16,3407 |
| 426 | Lozano Moya Francisco | 0,51 |
| 427 | Lozano Rubio Dolores | 1,8171 |
| 428 | Lozano Rubio Juan Jose | 0,7151 |
| 429 | Lozano Sainz Filomena | 0,4471 |
| 430 | Lozano Vallejo Emilio | 0,8034 |
| 431 | Mancebo Lozano Elia | 4,1837 |
| 432 | Manzano Hortal Celso | 0,2379 |
| 433 | Manzano Hortal Juan Antonio | 3,4325 |
| 434 | Manzano Perez Sinesio | 0,9644 |
| 435 | Manzano Sola Jose Antonio | 0,0431 |
| 436 | Manzano Sola Ovidio | 3,628 |
| 437 | Marin Alcalá José Luis | 0,1122 |
| 438 | Marin Azor Jose | 0,974 |
| 439 | Marin Bautista Isabel | 0,6004 |
| 440 | Marin Castillejo Domingo | 1,8251 |
| 441 | Marin Gonzalez Antonio | 1,5799 |

| NUM | PROPIETARIO | Superficie (ha) |
|---|---|---|
| 442 | Marin Marin Felicita | 0,3775 |
| 443 | Marin Marin Teodora | 0,5987 |
| 444 | Marin Martinez Salvador | 0,3357 |
| 445 | Marin Martos Ana | 0,4862 |
| 446 | Marin Martos Enrique | 0,1286 |
| 447 | Marin Martos Salvador | 0,7463 |
| 448 | Marin Olivares Encarnacion | 1,0077 |
| 449 | Marin Sanchez Antonio | 0,6801 |
| 450 | Marquez Sanchez Jose | 3,087 |
| 451 | Marquez Sanchez Juan | 0,7564 |
| 452 | Martinez Alvarez Angel | 8,0511 |
| 453 | Martinez Alvarez Antonio | 1,6542 |
| 454 | Martinez Alvarez Encarnacion | 0,2801 |
| 455 | Martinez Alvarez Juan Carlos | 1,2349 |
| 456 | Martinez Alvarez Laureano | 1,7099 |
| 457 | Martinez Alvarez Maria Rosa | 1,3745 |
| 458 | Martinez Aviles Jose | 0,3208 |
| 459 | Martinez Aviles Maria Josefa | 6,6486 |
| 460 | Martinez Belmonte Antonio | 4,6008 |
| 461 | Martinez Belmonte Nemesio | 8,4946 |
| 462 | Martinez Blanquez Antonio | 17,0859 |
| 463 | Martinez Blanquez Elias | 0,3058 |
| 464 | Martinez Blanquez Eugenio | 6,1432 |
| 465 | Martinez Blanquez Francisco | 0,6383 |
| 466 | Martinez Blanquez Gabriel | 0,3559 |
| 467 | Martinez Blanquez Isidoro | 10,2628 |
| 468 | Martinez Blanquez Jose | 0,6061 |
| 469 | Martinez Blanquez Jose Ramon | 2,3955 |
| 470 | Martinez Blanquez Manuel | 3,7527 |
| 471 | Martinez Blanquez Maria | 2,3053 |
| 472 | Martinez Cano Maria | 0,0244 |
| 473 | Martinez Carmona Juan | 1,7497 |
| 474 | Martinez Castaño Concepcion | 0,1164 |
| 475 | Martinez Castaño Juan Jose | 0,8781 |
| 476 | Martinez Collado Jacinto | 2,2991 |
| 477 | Martinez Diaz Dolores | 0,646 |
| 478 | Martinez Diaz Juan Jose | 0,3931 |
| 479 | Martinez Diaz Maria Josefa | 1,6449 |
| 480 | Martinez Diaz Susana | 0,4075 |
| 481 | Martinez Fuentes Antonio | 2,6049 |
| 482 | Martinez Gamez Juan Carlos | 0,9186 |
| 483 | Martinez Garcia Antonio (Corzoleño) | 0,2456 |
| 484 | Martinez Garcia Francisca | 0,1013 |
| 485 | Martinez Garcia Manuel | 2,3724 |
| 486 | Martinez Gea Magdalena | 0,2414 |
| 487 | Martinez Gonzalez Ramon | 0,0673 |
| 488 | Martinez Gutierrez Oscar | 0,7426 |
| 489 | Martinez Heredia Candido | 1,4525 |
| 490 | Martinez Iruela Francisco | 2,858 |

| NUM | PROPIETARIO | Superficie (ha) |
|---|---|---|
| 491 | Martinez Jimenez Manuel | 1,6044 |
| 492 | Martinez Jimenez Maria | 1,9678 |
| 493 | Martinez Jimenez Maria Dolores | 0,3154 |
| 494 | Martinez Jimenez Ramon | 0,3994 |
| 495 | Martinez Lopez Juan Jose | 2,0483 |
| 496 | Martinez Lopez Maria Josefa | 1,3422 |
| 497 | Martinez Lopez Marisol | 1,93 |
| 498 | Martinez Lozano Adoracion | 2,8973 |
| 499 | Martinez Lozano Juan | 1,3001 |
| 500 | Martinez Lozano Ramon | 3,1305 |
| 501 | Martinez Mañas Francisco | 0,1827 |
| 502 | Martinez Martinez Angel | 1,3186 |
| 503 | Martinez Martinez Antonio (Cacho) | 0,5174 |
| 504 | Martinez Martinez Concepcion | 0,3945 |
| 505 | Martinez Martinez David | 0,4484 |
| 506 | Martinez Martinez Hilario | 1,0034 |
| 507 | Martinez Martinez J. de Dios | 0,5568 |
| 508 | Martinez Martinez Jesus | 2,9003 |
| 509 | Martinez Martinez Jose | 7,2909 |
| 510 | Martinez Martinez Juan Jose | 3,6036 |
| 511 | Martinez Martinez Pedro Jose | 2,7251 |
| 512 | Martinez Martos Juan Manuel | 1,0301 |
| 513 | Martinez Milan Antonio Miguel | 1,3052 |
| 514 | Martinez Montoya Jorge | 0,5487 |
| 515 | Martinez Montoya Jose | 6,0806 |
| 516 | Martinez Montoya Maria del Carmen | 1,7216 |
| 517 | Martinez Montoya Serapio Jesus | 7,6117 |
| 518 | Martinez Moreno Antonio | 10,0518 |
| 519 | Martinez Moreno Benjamin | 2,8336 |
| 520 | Martinez Moreno Isidoro Antonio | 1,0173 |
| 521 | Martinez Moreno Jose | 11,8661 |
| 522 | Martinez Moreno Jose (Chapista) | 1,9205 |
| 523 | Martinez Moya Manuel | 0,5604 |
| 524 | Martinez Oliva David | 0,9499 |
| 525 | Martinez Oliva Juan Jose | 0,689 |
| 526 | Martinez Oliva Manuel | 1,2483 |
| 527 | Martinez Oliva Ramon | 5,2623 |
| 528 | Martinez Olivares Ramon | 3,2562 |
| 529 | Martinez Pallares Miguel | 2,3143 |
| 530 | Martinez Parra Antonio | 1,9329 |
| 531 | Martinez Peregrin Francisco | 0,6504 |
| 532 | Martinez Perez Maria Josefa | 0,2981 |
| 533 | Martinez Reche Juan Carlos | 1,5943 |
| 534 | Martinez Sanchez Jose Francisco | 5,005 |
| 535 | Martinez Sola Encarnacion | 0,2578 |
| 536 | Martinez Sola Francisco | 8,443 |
| 537 | Martinez Sorroche Jose | 1,9886 |
| 538 | Martinez Torregrosa Angel | 6,7378 |
| 539 | Martinez Torregrosa Jesus | 3,5549 |

| NUM | PROPIETARIO | Superficie (ha) |
|---|---|---|
| 540 | Martinez Torregrosa Luis | 16,4712 |
| 541 | Martinez Vargas Miguel | 0,2411 |
| 542 | Martinez Vilar Manuel | 1,3935 |
| 543 | Martos Guevara Jesus | 1,833 |
| 544 | Martos Guillen Maria del Carmen | 0,607 |
| 545 | Martos Troyano Manuel | 0,5117 |
| 546 | Mateo Perez Antonio | 0,383 |
| 547 | Medina Galera Ascensión | 6,4995 |
| 548 | Medina Galera Juan Loreto | 4,504 |
| 549 | Membrilla Jimenez Jose | 2,9618 |
| 550 | Membrives Bustamante Domingo | 5,6734 |
| 551 | Membrives Bustamante Jose Ramon | 2,7986 |
| 552 | Membrives Bustamante Remedios | 0,3552 |
| 553 | Membrives Bustamante Santiago | 0,4793 |
| 554 | Membrives Bustamante Silvia | 0,3125 |
| 555 | Membrives Zafra Manuel | 0,9515 |
| 556 | Membrives Zafra Santiago | 1,4148 |
| 557 | Mesas Lozano Antonio Matias | 0,8215 |
| 558 | Mesas Lozano Jose Manuel | 1,3574 |
| 559 | Mesas Perez Domingo | 2,2546 |
| 560 | Mesas Reche Gregorio | 5,8895 |
| 561 | Mesas Reche Piedad | 1,7669 |
| 562 | Mesas Soria Antonio | 6,3859 |
| 563 | Milan Sanchez Antonio | 0,2119 |
| 564 | Milan Sanchez Isabel | 0,2332 |
| 565 | Milan Sanchez Manuel | 0,402 |
| 566 | Milena Serrano Juan | 2,348 |
| 567 | Molina Cano Antonio | 3,2203 |
| 568 | Molina Hortal Maria Dolores | 0,1014 |
| 569 | Molina Hortal Metrofanes | 7,0692 |
| 570 | Molina Rodriguez Jose Manuel | 2,7278 |
| 571 | Molina Rodriguez Maria Paz | 2,2776 |
| 572 | Molina Ruiz Antonio Jesus | 1,2152 |
| 573 | Molina Ruiz Aurora | 1,419 |
| 574 | Monge Rubio Aurora | 1,1174 |
| 575 | Montellano Gamez Antonio | 0,8471 |
| 576 | Montellano Gamez Eloy | 1,8387 |
| 577 | Montellano Gamez Maria del Mar | 0,1981 |
| 578 | Montes Bustos Santiago | 12,2845 |
| 579 | Montes Heredia Candido | 1,1489 |
| 580 | Montes Martinez Antonio | 1,8943 |
| 581 | Montoya Blanquez Mercedes | 0,1317 |
| 582 | Montoya Heredia Jose Antonio | 6,7593 |
| 583 | Montoya Heredia Maria Dolores | 16,8444 |
| 584 | Montoya Medina Juan Jose | 0,6333 |
| 585 | Montoya Medina Orencio | 0,8648 |
| 586 | Montoya Romera Rosa | 0,677 |
| 587 | Montoya Ruiz Antonia | 2,4893 |
| 588 | Montoya Ruiz Jose Maria | 5,4036 |

| NUM | PROPIETARIO | Superficie (ha) |
|---|---|---|
| 589 | Mora Lozano Antonia | 1,0824 |
| 590 | Mora Lozano Manuel | 0,9005 |
| 591 | Moral Martinez Rafael | 2,4774 |
| 592 | Moreno Amador Jose | 2,368 |
| 593 | Moreno Carmona Juan Antonio | 0,6669 |
| 594 | Moreno Fernandez Carmen | 1,9626 |
| 595 | Moreno Garcia Francisco | 0,5959 |
| 596 | Moreno Hidalgo M. Josefa | 2,4606 |
| 597 | Moreno Lara Maria Isabel | 2,09 |
| 598 | Moreno Lozano Antonio | 0,9836 |
| 599 | Moreno Marin Manuel | 4,101 |
| 600 | Moreno Martinez Antonio | 0,0699 |
| 601 | Moreno Martinez Jose | 0,1201 |
| 602 | Moreno Martinez Juan Jose | 1,9317 |
| 603 | Moreno Martinez Julian | 1,3956 |
| 604 | Moreno Moreno Angel | 1,1223 |
| 605 | Moreno Moreno Jose Miguel | 0,2231 |
| 606 | Moreno Moreno Maria del Carmen | 2,5838 |
| 607 | Moreno Moreno Maria Isabel | 1,0534 |
| 608 | Moreno Moreno Providencia | 5,4073 |
| 609 | Moreno Muñoz Jesus | 0,991 |
| 610 | Moreno Muñoz Maria | 0,2801 |
| 611 | Moreno Perez Jesus | 1,5692 |
| 612 | Moreno Perez Jose Maria | 5,3959 |
| 613 | Moreno Perez Maria Angeles | 4,4405 |
| 614 | Moreno Puga Victoria | 1,6914 |
| 615 | Moreno Quiñones Antonio | 0,5224 |
| 616 | Moreno Quiñones Elia | 0,8065 |
| 617 | Moreno Quiñones Manuel | 0,5378 |
| 618 | Moreno Rodriguez Francisco | 0,6546 |
| 619 | Moreno Romera Ceferino | 1,8693 |
| 620 | Moreno Sanchez Antonio | 0,1725 |
| 621 | Moreno Sanchez Luisa | 1,1267 |
| 622 | Moreno Sanchez Manuel | 0,5473 |
| 623 | Moreno Sanchez Manuel (menor) | 0,6868 |
| 624 | Moreno Sanchez Maria | 0,5707 |
| 625 | Moroso Garcia Juan | 1,7493 |
| 626 | Moya Aviles Ramon | 0,6002 |
| 627 | Moya Lopez Jose | 3,6313 |
| 628 | Moya Lopez Juan Manuel | 0,5017 |
| 629 | Muñoz Fernandez Marcos | 1,1615 |
| 630 | Muñoz Martinez Jose | 1,585 |
| 631 | Muñoz Martinez Juan Vicente | 2,5597 |
| 632 | Muñoz Moya Carmen | 5,1053 |
| 633 | Muñoz Moya Maria | 0,1551 |
| 634 | Muñoz Rodriguez Juan Jose | 5,9607 |
| 635 | Muñoz Sanchez Alfonso Francisco | 2,0241 |
| 636 | Muñoz Sanchez Vicente | 4,6992 |
| 637 | Navarro Garcia Joaquin | 1,4469 |

| NUM | PROPIETARIO | Superficie (ha) |
|---|---|---|
| 638 | Navarro Garcia Jose | 0,189 |
| 639 | Navarro Garcia Jose Antonio | 0,6386 |
| 640 | Navarro Garcia Maravillas | 1,9697 |
| 641 | Navarro Garcia Rosendo | 1,6684 |
| 642 | Navarro Heras Gonzalo | 0,9736 |
| 643 | Navarro Heras Mariano | 1,9285 |
| 644 | Navarro Roman Maria | 0,8119 |
| 645 | Navas Martinez Antonio | 0,6194 |
| 646 | Navas Navarro Maria | 0,7352 |
| 647 | Navas Navarro Matias | 0,4779 |
| 648 | Navas Rodriguez Vicente | 2,4621 |
| 649 | Noguera Corral Isidoro | 1,2419 |
| 650 | Noguera Corral Jose Manuel | 0,4994 |
| 651 | Noguera Fernandez Adelina | 2,9673 |
| 652 | Noguera Fernandez Juan Jose | 1,7862 |
| 653 | Noguera Garcia Candido | 0,5235 |
| 654 | Noguera Garcia Jose Serapio | 0,5235 |
| 655 | Noguera Gonzalez Antonio | 0,6212 |
| 656 | Noguera Manzano Angeles | 0,7392 |
| 657 | Noguera Martinez Manuel | 1,228 |
| 658 | Noguera Martinez Vicenta | 0,3856 |
| 659 | Noguera Peña Angel | 0,5728 |
| 660 | Noguera Sanchez Francisca | 0,7095 |
| 661 | Noguera Sanchez Jose Francisco | 0,8333 |
| 662 | Oliva Ruiz Francisco | 0,1102 |
| 663 | Olivares Lozano Angel | 3,9816 |
| 664 | Olivares Olivares Angel | 0,2175 |
| 665 | Olivares Olivares Aurora | 7,5785 |
| 666 | Olivares Olivares Francisco | 0,2441 |
| 667 | Olivares Olivares Maria del Carmen | 1,6354 |
| 668 | Olivares Olivares Ramon | 1,0642 |
| 669 | Olivares Ruiz Antonio Maria | 3,2866 |
| 670 | Olivares Ruiz Edelmira | 8,3766 |
| 671 | Olivares Ruiz Francisco | 0,4159 |
| 672 | Olivares Ruiz Gonzalo | 0,2533 |
| 673 | Olivares Ruiz Jose Francisco | 0,4923 |
| 674 | Olivares Ruiz Maria | 3,7911 |
| 675 | Olivares Ruiz Ramon | 1,0069 |
| 676 | Ortega Monge Emilio | 1,0698 |
| 677 | Ortega Monge Victor | 1,93 |
| 678 | Ortega Sanchez Isidro | 1,0068 |
| 679 | Ortiz Bautista Andrea Carmen | 3,8046 |
| 680 | Ortiz Guerrero Paulina | 0,5613 |
| 681 | Pallares Coca Francisco | 0,1283 |
| 682 | Pallares Garcia Justo | 0,4866 |
| 683 | Parra Carpio Antonio | 0,4075 |
| 684 | Pelaez Blanquez Jose Ramon | 0,7673 |
| 685 | Pelaez de la Torre Juan Ramon | 2,6532 |
| 686 | Pelaez Fernandez Jesus | 3,7531 |

| NUM | PROPIETARIO | Superficie (ha) |
|---|---|---|
| 687 | Pelaez Fernandez Manuel | 0,4569 |
| 688 | Pelaez Martinez Mª Encarnación | 2,246 |
| 689 | Perez Alvarez Mercedes | 0,2881 |
| 690 | Perez Blanquez Ramon | 11,4388 |
| 691 | Perez Carceles Encarnacion | 0,6374 |
| 692 | Perez Corral Gracia | 0,6696 |
| 693 | Perez de la Torre Dolores | 1,348 |
| 694 | Perez de la Torre Jose Maria | 0,1397 |
| 695 | Perez De la Torre Maria del Carmen | 2,0875 |
| 696 | Perez Espin Manuel | 7,2723 |
| 697 | Perez Fernandez Encarnacion | 0,484 |
| 698 | Perez Fernandez Jose Ramon | 0,2206 |
| 699 | Perez Gamez Manuel | 1,3055 |
| 700 | Perez Garcia Antonio | 1,6645 |
| 701 | Perez Garcia Belen | 2,9923 |
| 702 | Perez Garcia Francisco | 1,7929 |
| 703 | Perez Garcia Manuel | 0,405 |
| 704 | Perez Hortal Elidia | 0,6743 |
| 705 | Perez Hortal Francisco | 0,9053 |
| 706 | Perez Marin Joaquin | 0,093 |
| 707 | Perez Martinez Antonio | 0,7055 |
| 708 | Perez Martinez Antonio Miguel | 2,8555 |
| 709 | Perez Martinez Manuel | 0,9821 |
| 710 | Perez Martinez Manuel (Tala) | 1,4941 |
| 711 | Perez Membrives Francisco | 0,3801 |
| 712 | Perez Molina Manuel Fernando | 1,6724 |
| 713 | Perez Moreno Ana | 1,7105 |
| 714 | Perez Moreno Aurora | 2,3218 |
| 715 | Perez Moreno Florencio | 0,3694 |
| 716 | Perez Moreno Francisco | 3,6725 |
| 717 | Perez Muñoz Aleja | 0,129 |
| 718 | Perez Muñoz Serafin | 0,6164 |
| 719 | Perez Noguera Francisco | 1,0553 |
| 720 | Perez Noguera Pedro | 21,2218 |
| 721 | Perez Perez Jose | 3,8972 |
| 722 | Perez Quesada Juan | 0,0712 |
| 723 | Perez Reche Antonio | 1,0892 |
| 724 | Perez Requena Juan | 0,1208 |
| 725 | Perez Rodriguez Esmeralda | 0,2527 |
| 726 | Perez Rodriguez Jesus | 0,3443 |
| 727 | Perez Vico Jesus | 2,4425 |
| 728 | Perez Vico Jose Maria | 2,0737 |
| 729 | Perez Vico Juan Jose | 3,2057 |
| 730 | Perez Vilar Frutos | 0,5971 |
| 731 | Plaza Garcia Pedro | 0,7594 |
| 732 | Puertas Fernandez Maria Josefa | 2,964 |
| 733 | Pulido Andrade Angel | 1,4777 |
| 734 | Punzano Cruz Miguel Angel | 0,3518 |
| 735 | Punzano Ros Angel | 0,8308 |

| NUM | PROPIETARIO | Superficie (ha) |
|---|---|---|
| 736 | Quesada Carpio Manuel | 3,4309 |
| 737 | Quesada Jimenez Rafael | 1,0588 |
| 738 | Quesada Ruiz Francisco Javier | 1,373 |
| 739 | Quesada Ruiz Jose Manuel | 1,4771 |
| 740 | Quesada Ruiz Rafael | 2,7473 |
| 741 | Quiñones Oller Francisco Jose | 1,8903 |
| 742 | Quiñones Ortiz Esteban | 0,8968 |
| 743 | Quiñones Perea Dolores | 1,2311 |
| 744 | Ramos Moya Julian Miguel | 3,5499 |
| 745 | Reche Calderon Maria Jose | 5,7698 |
| 746 | Reche Calderon Rosario | 4,4886 |
| 747 | Reche Garcia Antonio Rafael | 0,1154 |
| 748 | Reche Reche Francisco Javier | 0,3007 |
| 749 | Redondo Tamayo Emilia | 0,6433 |
| 750 | Requena Garcia Andres | 3,6074 |
| 751 | Requena Garcia Juan Jose | 1,6077 |
| 752 | Requena Izquierdo Ramona | 0,773 |
| 753 | Requena Loaisa Angelina | 4,0548 |
| 754 | Requena Loaisa Antonio | 0,8183 |
| 755 | Requena Loaisa Carmen | 0,799 |
| 756 | Requena Molina Gileno | 0,6389 |
| 757 | Reyes Moya Manuel | 0,4437 |
| 758 | Rodenas Ortega Antonia | 1,5373 |
| 759 | Rodriguez Casado Antonio Teodosio | 0,3736 |
| 760 | Rodriguez Cespedes Manuel | 0,5777 |
| 761 | Rodriguez Domene Isidora | 1,7893 |
| 762 | Rodriguez Garcia Antonia | 2,5541 |
| 763 | Rodriguez Garcia Josefina | 2,0787 |
| 764 | Rodriguez Heras Fabian | 0,4903 |
| 765 | Rodriguez Heras Mª Isabel | 0,6969 |
| 766 | Rodriguez Heras Marcelina | 1,7419 |
| 767 | Rodriguez Heras Virtudes | 4,7821 |
| 768 | Rodriguez Moreno Anastasio | 3,6916 |
| 769 | Rodriguez Moreno Eliseo | 2,3163 |
| 770 | Rodriguez Muñoz Juan Jose | 0,8778 |
| 771 | Rodriguez Muñoz Marisol | 0,0595 |
| 772 | Rodriguez Romera David | 2,6979 |
| 773 | Rodriguez Ruiz Antonio | 0,7993 |
| 774 | Rodriguez Torres Antonio | 2,3281 |
| 775 | Rojo Lopez Florencio | 4,5534 |
| 776 | Roman Corral Francisco | 4,233 |
| 777 | Roman Corral Isabel | 8,3282 |
| 778 | Roman Corral Juan Manuel | 4,8603 |
| 779 | Roman Ruiz Manuel | 2,094 |
| 780 | Roman Sanchez Mariana | 0,4083 |
| 781 | Romera Belmonte Gabriel | 0,4041 |
| 782 | Romera Corral Maria Dolores | 0,1903 |
| 783 | Romera Rosillo Antonio | 1,2361 |
| 784 | Romera Rosillo Francisco | 0,2498 |

| NUM | PROPIETARIO | Superficie (ha) |
|---|---|---|
| 785 | Romera Rosillo Gabriel | 0,139 |
| 786 | Romera Rosillo Isabel | 0,1658 |
| 787 | Romera Soria Francisco | 0,7016 |
| 788 | Romero Diaz Antonio | 4,7969 |
| 789 | Romero Guzman Pedro | 0,8042 |
| 790 | Romero Lopez Maria Josefa | 1,1838 |
| 791 | Romero Padilla Maria | 3,5308 |
| 792 | Romero Plaza Jesus | 0,6134 |
| 793 | Romero Plaza Maria | 1,5089 |
| 794 | Ros Martinez Maria | 1,2247 |
| 795 | Rosillo Garcia Antonio | 1,9378 |
| 796 | Rosillo Garcia Antonio Joaquin | 1,3001 |
| 797 | Rosillo Garcia Aurora | 0,6596 |
| 798 | Rosillo Martinez Francisco | 1,1893 |
| 799 | Rosillo Oliva Ernesto | 0,1075 |
| 800 | Rosillo Oliva Jose Ramon | 5,2622 |
| 801 | Rosillo Sanchez Antonio Vicente | 1,6752 |
| 802 | Rosillo Soria Ramon | 0,6614 |
| 803 | Rozas Quesada Manuel | 0,5004 |
| 804 | Ruiz Garcia Carmina | 1,0218 |
| 805 | Ruiz Garcia Gracia | 2,3343 |
| 806 | Ruiz Garcia Marcial | 3,4917 |
| 807 | Ruiz Gea Elena | 0,9061 |
| 808 | Ruiz Gea Hortensio | 0,1512 |
| 809 | Ruiz Gea Maria Angeles | 0,4036 |
| 810 | Ruiz Hortal Ramon | 0,1806 |
| 811 | Ruiz Lozano Jose Maria | 2,1675 |
| 812 | Ruiz Martinez Alicia | 0,2604 |
| 813 | Ruiz Martinez Maria Angustias | 7,6053 |
| 814 | Ruiz Martinez Maria Rosa | 7,0701 |
| 815 | Ruiz Martinez Mario | 1,5748 |
| 816 | Ruiz Molina Jose Angel | 9,3424 |
| 817 | Ruiz Moral Dolores | 0,93 |
| 818 | Ruiz Moreno Antonio | 2,9001 |
| 819 | Ruiz Moreno Jose | 1,21 |
| 820 | Ruiz Moreno Serafin | 0,9786 |
| 821 | Ruiz Rodriguez Trinidad | 3,373 |
| 822 | Ruiz Roman Catalina | 2,6728 |
| 823 | Ruiz Roman Jose Gonzalo | 3,3535 |
| 824 | Ruiz Roman Maria Gracia | 1,8237 |
| 825 | Ruiz Ruiz Antonia | 17,1222 |
| 826 | Ruiz Ruiz Eduardo | 1,7995 |
| 827 | Ruiz Ruiz Jose Gonzalo | 6,17 |
| 828 | Ruiz Sanchez Pastora | 0,4664 |
| 829 | Ruiz Tamayo Maria Josefa | 8,3635 |
| 830 | Ruiz Valdivieso Maria Dolores | 2,4936 |
| 831 | Ruiz Valdivieso Olegario | 2,1569 |
| 832 | Rull Fuentes Amador | 6,5365 |
| 833 | Rull Fuentes Matilde | 0,7284 |

| NUM | PROPIETARIO | Superficie (ha) |
|---|---|---|
| 834 | Rull Montoya Rosa | 0,7819 |
| 835 | Salas Gea Jose Antonio | 0,5544 |
| 836 | Sanchez Arredondo Mercedes | 0,8937 |
| 837 | Sanchez Coronado Maria Jesus | 1,979 |
| 838 | Sanchez Corral Dolores | 0,0562 |
| 839 | Sanchez Gines Matilde | 0,1839 |
| 840 | Sanchez Gines Victoria | 0,1753 |
| 841 | Sanchez Guerrero Angel | 3,5162 |
| 842 | Sanchez Hernandez Modesto | 2,6087 |
| 843 | Sanchez Hernandez Rafael | 0,1425 |
| 844 | Sanchez Hernandez Wamba | 0,9393 |
| 845 | Sanchez Izquierdo Jesus | 1,0718 |
| 846 | Sanchez Lara Antonio | 1,697 |
| 847 | Sanchez Lara Jose | 1,697 |
| 848 | Sanchez Marquez Juan | 1,9661 |
| 849 | Sanchez Martinez Eduardo | 0,3738 |
| 850 | Sanchez Martinez Isidoro | 0,4096 |
| 851 | Sanchez Martinez Jesus | 0,064 |
| 852 | Sanchez Martinez Juan Ramon | 0,4854 |
| 853 | Sanchez Martinez Vicente | 3,9607 |
| 854 | Sanchez Montes Jose | 0,78 |
| 855 | Sanchez Noguera Encarnacion | 3,2113 |
| 856 | Sanchez Sanchez Antonio Jesus | 0,6499 |
| 857 | Sanchez Sanchez Jose Francisco | 4,2103 |
| 858 | Sanchez Soria Tomas | 0,7817 |
| 859 | Sanchez Verga Jose | 0,4664 |
| 860 | Sanchez Yeste Angeles | 4,5531 |
| 861 | Segura Casado Maria Agustina | 0,5207 |
| 862 | Sierra Ortega Emiliano | 0,5334 |
| 863 | Sola Venteo Francisco | 0,812 |
| 864 | Sola Venteo Josefa | 0,4581 |
| 865 | Sola Venteo Rosa | 1,1601 |
| 866 | Soler Moreno Susana Raquel | 5,0296 |
| 867 | Soria Calderon Ramón | 0,7282 |
| 868 | Soria Rodriguez Maria Celia | 5,871 |
| 869 | Suarez Perez Manuel | 1,1377 |
| 870 | Tamayo Olivares Joaquin | 0,9686 |
| 871 | Tamayo Olivares Jose Antonio | 1,3915 |
| 872 | Tamayo Olivares Visitacion | 8,2155 |
| 873 | Tamayo Sanchez Juan Carlos | 0,7956 |
| 874 | Torre Castellar Jose Agustin de la | 3,8315 |
| 875 | Torre Castellar Noelia de la | 4,8232 |
| 876 | Torre Martinez Pedro de la | 2,3053 |
| 877 | Torre Noguera Francisco de la | 0,2947 |
| 878 | Torre Noguera Jose Maria de la | 5,8945 |
| 879 | Torre Noguera Juan de la | 2,2064 |
| 880 | Torre Noguera Maria Josefa de la | 0,62 |
| 881 | Torre Rodriguez Ismael de la | 8,314 |
| 882 | Torre Rodriguez Jose Jorge de la | 5,1781 |

| NUM | PROPIETARIO | Superficie (ha) |
|---|---|---|
| 883 | Torre Rodriguez Mariana de la | 1,5321 |
| 884 | Torre Rodriguez Rocio de la | 0,8314 |
| 885 | Torre Sanchez Antonio de la | 4,4931 |
| 886 | Torre Sanchez Jose Maria de la | 6,3616 |
| 887 | Torrente Ortiz Francisco | 4,7384 |
| 888 | Torres Bustos Maria Fe | 0,6814 |
| 889 | Torres Lopez Carmen | 0,1073 |
| 890 | Torres López Emilio | 0,0651 |
| 891 | Valverde Pasadas Francisca | 12,0731 |
| 892 | Vergara Mora Antonio | 1,1945 |
| 893 | Vico Gallardo Bendicion | 0,8132 |
| 894 | Vico Vallejo Jose Maria | 0,7649 |
| 895 | Vigil Perez Domingo Javier | 2,1192 |
| 896 | Vilchez Marin Azucena | 0,4357 |
| 897 | Vilchez Perales Jose Ramon | 0,2508 |
| 898 | Vilchez Perales Susana | 0,406 |
| 899 | Vilchez Revelles Emilio | 2,5972 |
| 900 | Vilchez Revelles Pedro Antonio | 2,767 |
| 901 | Villar Garcia Maria del Carmen | 5,3113 |
| **TOTAL SUPERFICIE (ha)** | | **1966,5362** |

# APÉNDICE N.º 9

# CERTIFICADO DE LA COLECTIVIDAD DE CUEVAS DEL CAMPO ACREDITANDO NUMERO DE PROPIETARIOS REGANTES INCLUIDOS EN EL PROYECTO

**COMUNIDAD DE REGANTES POZO ALCON, HINOJARES Y CUEVAS DEL CAMPO. Colectividad Cuevas del Campo.**
**C.I.F. G-23.023.351**
**C/ Verjas, 1**
**18813 Cuevas del Campo -Granada-**
**Tlfno: 958-71.80.08**

Dña. María Angustias García Bretones, con D.N.I. 52.527.624-V, como Secretaria de la Colectividad de Cuevas del Campo, de la Comunidad de Regantes de Pozo Alcón, Hinojares y Cuevas del Campo, con CIF G-23.023.351 Inscrita en el Libro General Auxiliar A-Libro 11, Tomo Nulo, Folio 33- de Aprovechamientos de Aguas Públicas, de la Comisaría de Aguas del Guadalquivir, en el asiento de inscripción relativo al expediente TC-I/62284 que copiado literalmente dice lo que sigue: Número de Inscripción 62284, Tomo 49/180, Número de Aprovechamiento 1 y Número de Inscripción 3. Título de Concesión por Real Decreto de 18 de junio de 1875, última revisión a fecha 21 de agosto de 2020.

## CERTIFICO:

1. Que la Colectividad de Cuevas del Campo tiene en la actualidad 1.110 regantes.

2. Que en el proyecto de "MODERNIZACION DE REGADÍO EN LA COLECTIVIDAD DE CUEVAS DEL CAMPO. FASE II" se han incluido a 901 regantes pertenecientes a esta Colectividad, siendo todos ellos propietarios de parcelas catastrales incluidas en la concesión de aguas con expediente M-3369/2012.

Para que conste a los efectos oportunos, se expide este certificado en Cuevas del Campo a 20 de octubre de 2022.

VºBº D. Francisco Oliva Ruiz

Dña. Mary García Bretones

Presidente de la Colectividad de Cuevas del Campo.

Secretaria de la Colectividad

COMUNIDAD DE REGANTES
COLECTIVIDAD CUEVAS DEL CAMPO
C.I.F.: G - 23.023.351
C/. Verjas, nº 1
18813 CUEVAS DEL CAMPO (Granada)

# APÉNDICE N.º 10

# LISTADO DE PROPIETARIOS INCLUIDOS EN EL PROYECTO

# RAMAL G-1

| MUNICIPIO | POLIGONO | PARCELA | SUP (Ha) | PROPIETARIO | AGRUPACION | TOMA |
|---|---|---|---|---|---|---|
| Cuevas del Campo | 6 | 399 | 1,3308 | Aguirre Ortega Claudio | 299 | 299.1 |
| Cuevas del Campo | 5 | 368 | 0,7349 | Alarcon Gomez Nicolas | 94 | 94.4 |
| Cuevas del Campo | 1 | 60 | 0,3679 | Amador Vela Purificacion | 284 | 284.6 |
| Cuevas del Campo | 1 | 697 | 0,7162 | Arredondo Garcia Clemente | 262 | 262.1 |
| Cuevas del Campo | 1 | 160 | 0,2149 | Arredondo Garcia Clemente | 265 | 265.13 |
| Cuevas del Campo | 1 | 95 | 0,1115 | Arredondo Garcia Clemente | 286 | 286.3 |
| Cuevas del Campo | 4 | 644 | 0,2499 | Arredondo Heredia Emeterio | 170 | 170.2 |
| Cuevas del Campo | 4 | 697 | 0,1623 | Arredondo Heredia Emeterio | 171 | 171.2 |
| Cuevas del Campo | 7 | 22 | 0,6364 | Arredondo Hernandez Ignacio | 296 | 296.3 |
| Cuevas del Campo | 8 | 32 | 0,139 | Arredondo Lopez Juan Francisco | 294 | 294.4 |
| Cuevas del Campo | 8 | 30 | 0,302 | Arredondo Lopez Juan Francisco | 294 | 294.6 |
| Cuevas del Campo | 1 | 614 | 0,2217 | Arredondo Martinez Emeterio | 262 | 262.13 |
| Cuevas del Campo | 2 | 84 | 0,8081 | Arredondo Martinez Jose Antonio | 240 | 240.3 |
| Cuevas del Campo | 1 | 58 | 0,2769 | Arredondo Martinez Jose Antonio | 284 | 284.2 |
| Cuevas del Campo | 8 | 1 | 0,473 | Arredondo Martinez Maria Teresa | 293 | 293.5 |
| Cuevas del Campo | 5 | 1048 | 0,9532 | Arredondo Medina Francisco | 95 | 95.3 |
| Cuevas del Campo | 4 | 646 | 0,4292 | Arredondo Nieto Piedad | 170 | 170.9 |
| Cuevas del Campo | 4 | 700 | 0,6175 | Arredondo Nieto Piedad | 170 | 170.9 |
| Cuevas del Campo | 4 | 702 | 0,6202 | Arredondo Nieto Piedad | 170 | 170.9 |
| Cuevas del Campo | 4 | 712 | 0,6594 | Arredondo Nieto Piedad | 170 | 170.9 |
| Cuevas del Campo | 1 | 669 | 0,2285 | Arredondo Roman Antonio Jenaro | 229 | 229.10 |
| Cuevas del Campo | 1 | 285 | 0,1644 | Arredondo Roman Antonio Jenaro | 274 | 274.4 |
| Cuevas del Campo | 1 | 277 | 0,4402 | Arredondo Roman Antonio Jenaro | 274 | 274.4 |
| Cuevas del Campo | 1 | 626 | 0,1558 | Arredondo Roman Antonio Jenaro | 324 | 324.1 |
| Cuevas del Campo | 1 | 420 | 0,4605 | Arredondo Román Antonio Jenaro | 255 | 255.10 |
| Cuevas del Campo | 1 | 420 | 0,3665 | Arredondo Ruiz Antonio | 255 | 255.9 |
| Cuevas del Campo | 1 | 453 | 2,4885 | Arredondo Ruiz Antonio | 256 | 256.3 |
| Cuevas del Campo | 1 | 600 | 1,7978 | Arredondo Ruiz Antonio | 262 | 262.2 |
| Cuevas del Campo | 1 | 606 | 0,9504 | Arredondo Ruiz Antonio | 262 | 262.2 |
| Cuevas del Campo | 1 | 702 | 0,6699 | Arredondo Ruiz Antonio | 262 | 262.2 |
| Cuevas del Campo | 1 | 508 | 1,6152 | Arredondo Ruiz Francisco | 252 | 252.6 |
| Cuevas del Campo | 1 | 420 | 0,3105 | Arredondo Ruiz Francisco | 255 | 255.4 |
| Cuevas del Campo | 5 | 949 | 0,3282 | Arredondo Ruiz Ramon | 102 | 102.12 |
| Cuevas del Campo | 5 | 213 | 0,184 | Arredondo Ruiz Ramon | 102 | 102.12 |
| Cuevas del Campo | 5 | 947 | 0,2594 | Arredondo Ruiz Ramon | 102 | 102.7 |
| Cuevas del Campo | 5 | 951 | 0,496 | Arredondo Ruiz Ramon | 102 | 102.7 |
| Cuevas del Campo | 2 | 531 | 0,6549 | Arredondo Ruiz Ramon | 240 | 240.9 |
| Cuevas del Campo | 1 | 512 | 1,9966 | Arredondo Ruiz Ramon | 252 | 252.7 |
| Cuevas del Campo | 1 | 420 | 0,5437 | Arredondo Ruiz Ramon | 255 | 255.11 |
| Cuevas del Campo | 6 | 378 | 0,9188 | Arredondo Ruiz Ramon | 291 | 291.2 |
| Cuevas del Campo | 6 | 402 | 2,1753 | Arredondo Ruiz Ramon | 299 | 299.3 |
| Cuevas del Campo | 5 | 990 | 0,2223 | Atkins Inglés Robert-Charles | 105 | 105.7 |
| Cuevas del Campo | 5 | 40 | 0,9184 | Aviles Blanquez Adela | 107 | 107.1 |
| Cuevas del Campo | 6 | 435 | 0,2437 | Aviles Cano Maria | 298 | 298.5 |
| Cuevas del Campo | 7 | 8 | 0,0684 | Aviles Cano Maria | 298 | 298.5 |
| Cuevas del Campo | 6 | 411 | 0,5604 | Aviles Cano Maria | 298 | 298.5 |
| Cuevas del Campo | 7 | 189 | 0,1968 | Aviles Cano Maria | 298 | 298.5 |
| Cuevas del Campo | 6 | 401 | 0,8595 | Aviles Cano Maria | 299 | 299.2 |
| Cuevas del Campo | 1 | 183 | 0,1977 | Aviles Domene Santiago | 267 | 267.12 |
| Cuevas del Campo | 5 | 1005 | 0,203 | Aviles Romera Ezequiel | 322 | 322.8 |
| Cuevas del Campo | 1 | 213 | 0,6417 | Aviles Romera Fernando | 277 | 277.7 |
| Cuevas del Campo | 5 | 115 | 0,1399 | Aviles Romera Fernando | 322 | 322.14 |
| Cuevas del Campo | 5 | 109 | 0,2898 | Aviles Romera Maria Elena | 322 | 322.10 |
| Cuevas del Campo | 5 | 994 | 0,1308 | Aviles Romera Ramon | 106 | 106.5 |
| Cuevas del Campo | 5 | 359 | 0,8507 | Aviles Romera Santiago | 94 | 94.2 |
| Cuevas del Campo | 4 | 717 | 4,9951 | Bago Pancorbo Maria Matilde | 173 | 173.1 |
| Cuevas del Campo | 5 | 60 | 0,8204 | Bastidas Rull Josefa | 112 | 112.1 |

# RAMAL G-1

| MUNICIPIO | POLIGONO | PARCELA | SUP (Ha) | PROPIETARIO | AGRUPACION | TOMA |
|---|---|---|---|---|---|---|
| Cuevas del Campo | 1 | 604 | 0,6075 | Bastidas Rull Josefa | 230 | 230.13 |
| Cuevas del Campo | 5 | 119 | 1,9032 | Bates Victoria May | 110 | 110.1 |
| Cuevas del Campo | 5 | 169 | 0,0369 | Belmonte Martinez Antonio | 97 | 97.7 |
| Cuevas del Campo | 1 | 222 | 0,6737 | Belmonte Martinez Antonio | 280 | 280.2 |
| Cuevas del Campo | 1 | 137 | 0,4479 | Belmonte Martinez Antonio | 280 | 280.2 |
| Cuevas del Campo | 1 | 138 | 0,3272 | Belmonte Martinez Antonio | 280 | 280.2 |
| Cuevas del Campo | 5 | 158 | 0,1437 | Belmonte Martinez Antonio | 320 | 320.1 |
| Cuevas del Campo | 5 | 159 | 0,3872 | Belmonte Martinez Antonio | 320 | 320.1 |
| Cuevas del Campo | 1 | 492 | 1,6154 | Belmonte Martinez Francisco | 272 | 272.1 |
| Cuevas del Campo | 5 | 242 | 0,8549 | Beltran Gonzalez Adrian | 96 | 96.12 |
| Cuevas del Campo | 5 | 956 | 0,1235 | Beltran Gonzalez Adrian | 112 | 112.14 |
| Cuevas del Campo | 5 | 955 | 0,0751 | Beltran Gonzalez Adrian | 112 | 112.14 |
| Cuevas del Campo | 5 | 23 | 0,0706 | Beltran Gonzalez Adrian | 325 | 325.8 |
| Cuevas del Campo | 5 | 953 | 0,1453 | Beltran Marin Adrian | 109 | 109.13 |
| Cuevas del Campo | 1 | 418 | 2,0418 | Benitez Perez Dolores | 254 | 254.1 |
| Cuevas del Campo | 1 | 317 | 0,2294 | Blanquez Fuentes Juan Jose | 323 | 323.2 |
| Cuevas del Campo | 1 | 399 | 0,7536 | Blanquez Lara Maria Rosa | 255 | 255.5 |
| Cuevas del Campo | 1 | 428 | 0,4588 | Blanquez Lara Maria Rosa | 255 | 255.5 |
| Cuevas del Campo | 1 | 652 | 0,4922 | Blanquez Lara Maria Rosa | 259 | 259.6 |
| Cuevas del Campo | 1 | 193 | 0,5291 | Blanquez Lara Maria Rosa | 268 | 268.2 |
| Cuevas del Campo | 1 | 273 | 0,2619 | Blanquez Lozano Victor | 276 | 276.4 |
| Cuevas del Campo | 1 | 276 | 0,1725 | Blanquez Lozano Victor | 276 | 276.4 |
| Cuevas del Campo | 1 | 732 | 0,6949 | Blanquez Martinez Vicente Rafael | 229 | 229.8 |
| Cuevas del Campo | 1 | 195 | 0,9849 | Blanquez Peña Francisco | 268 | 268.7 |
| Cuevas del Campo | 1 | 99 | 0,2405 | Bretones Jimenez Ramona | 273 | 273.1 |
| Cuevas del Campo | 1 | 121 | 0,2791 | Bretones Jimenez Ramona | 280 | 280.7 |
| Cuevas del Campo | 7 | 7 | 0,1692 | Bretones Jimenez Ramona | 297 | 297.5 |
| Cuevas del Campo | 1 | 52 | 0,1423 | Cabrerizo Merida Maria | 284 | 284.15 |
| Cuevas del Campo | 1 | 53 | 0,1833 | Cabrerizo Merida Maria | 284 | 284.15 |
| Cuevas del Campo | 6 | 356 | 0,0407 | Cabrerizo Merida Maria | 289 | 289.6 |
| Cuevas del Campo | 1 | 430 | 0,6354 | Calderon de la Torre Manuel | 255 | 255.8 |
| Cuevas del Campo | 1 | 658 | 0,243 | Calderon Martinez Bernarda | 229 | 229.12 |
| Cuevas del Campo | 1 | 375 | 0,6785 | Calderon Olivares Rosario | 255 | 255.6 |
| Cuevas del Campo | 1 | 675 | 1,343 | Calderon Olivares Rosario | 263 | 263.5 |
| Cuevas del Campo | 1 | 656 | 0,0874 | Calderon Sanchez Maria Josefa | 229 | 229.13 |
| Cuevas del Campo | 1 | 657 | 0,7348 | Calderon Sanchez Maria Josefa | 229 | 229.13 |
| Cuevas del Campo | 1 | 504 | 0,9912 | Calderon Sanchez Maria Josefa | 252 | 252.2 |
| Cuevas del Campo | 1 | 714 | 0,7997 | Caler Marin Antonio | 230 | 230.8 |
| Cuevas del Campo | 1 | 391 | 0,2254 | Carceles Diaz Dolores | 274 | 274.10 |
| Cuevas del Campo | 5 | 20 | 0,2209 | Carceles Moreno Kevin | 112 | 112.13 |
| Cuevas del Campo | 1 | 632 | 0,1095 | Carceles Moreno Kevin | 324 | 324.2 |
| Cuevas del Campo | 5 | 380 | 0,3166 | Carmona Garcia Joaquin | 92 | 92.4 |
| Cuevas del Campo | 7 | 12 | 0,2187 | Carmona Garcia Joaquin | 297 | 297.7 |
| Cuevas del Campo | 1 | 603 | 0,7107 | Carmona Heredia Celestina | 230 | 230.11 |
| Cuevas del Campo | 5 | 360 | 0,4807 | Carmona Moreno Jesus | 94 | 94.1 |
| Cuevas del Campo | 5 | 148 | 0,5994 | Carmona Moreno Jesus | 100 | 100.3 |
| Cuevas del Campo | 5 | 1046 | 0,1022 | Carmona Moreno Jesus | 103 | 103.8 |
| Cuevas del Campo | 1 | 324 | 0,0828 | Carmona Moreno Jesus | 323 | 323.4 |
| Cuevas del Campo | 1 | 325 | 0,2256 | Carmona Moreno Jesus | 323 | 323.4 |
| Cuevas del Campo | 5 | 253 | 0,5254 | Carmona Navarro Antonio | 97 | 97.12 |
| Cuevas del Campo | 5 | 5 | 2,7902 | Carpio Garcia Francisco | 107 | 107.2 |
| Cuevas del Campo | 4 | 620 | 0,119 | Carpio Garcia Francisco | 169 | 169.11 |
| Cuevas del Campo | 4 | 627 | 0,4415 | Carpio Garcia Francisco | 169 | 169.11 |
| Cuevas del Campo | 5 | 382 | 0,4098 | Carrillo Hinojo Jose Manuel | 92 | 92.6 |
| Cuevas del Campo | 4 | 605 | 0,3782 | Carrillo Hinojo Roque | 168 | 168.2 |
| Cuevas del Campo | 1 | 338 | 0,4337 | Carrillo Hinojo Roque | 263 | 263.14 |
| Cuevas del Campo | 1 | 644 | 0,1286 | Carrillo Oller Simon | 260 | 260.3 |

# RAMAL G-1

| MUNICIPIO | POLIGONO | PARCELA | SUP (Ha) | PROPIETARIO | AGRUPACION | TOMA |
|---|---|---|---|---|---|---|
| Cuevas del Campo | 1 | 154 | 0,0398 | Carrillo Oller Simon | 323 | 323.15 |
| Cuevas del Campo | 1 | 161 | 0,1873 | Carrillo Oller Simon | 323 | 323.18 |
| Cuevas del Campo | 1 | 318 | 0,0439 | Carrillo Oller Simon | 323 | 323.5 |
| Cuevas del Campo | 1 | 156 | 0,0384 | Carrillo Oller Simon | 323 | 323.5 |
| Cuevas del Campo | 5 | 239 | 1,7424 | Castellar Montoya Dulcenombre | 96 | 96.5 |
| Cuevas del Campo | 1 | 514 | 1,2907 | Castellar Montoya Dulcenombre | 252 | 252.8 |
| Cuevas del Campo | 2 | 60 | 0,7712 | Castellar Montoya Dulcenombre | 328 | 328.3 |
| Cuevas del Campo | 1 | 69 | 0,1779 | Castellar Pelaez Juan Jose | 286 | 286.13 |
| Cuevas del Campo | 1 | 311 | 0,0361 | Castilla Garcia Encarnacion | 278 | 278.2 |
| Cuevas del Campo | 1 | 152 | 0,3939 | Castilla Garcia Encarnacion | 278 | 278.2 |
| Cuevas del Campo | 5 | 29 | 0,052 | Castillo Olivares Bernardina | 107 | 107.4 |
| Cuevas del Campo | 4 | 637 | 0,2216 | Castillo Olivares Bernardina | 110 | 110.8 |
| Cuevas del Campo | 5 | 128 | 0,9869 | Castillo Olivares Bernardina | 110 | 110.8 |
| Cuevas del Campo | 4 | 720 | 2,7067 | Castillo Olivares Bernardina | 174 | 174.5 |
| Cuevas del Campo | 5 | 38 | 0,211 | Castillo Olivares Jose Manuel | 107 | 107.12 |
| Cuevas del Campo | 5 | 30 | 0,2761 | Castillo Olivares Jose Manuel | 107 | 107.5 |
| Cuevas del Campo | 5 | 31 | 0,2136 | Castillo Olivares Ramon | 107 | 107.6 |
| Cuevas del Campo | 5 | 32 | 0,1868 | Castillo Olivares Ramon | 107 | 107.6 |
| Cuevas del Campo | 5 | 127 | 1,1941 | Castillo Olivares Ramon | 110 | 110.7 |
| Cuevas del Campo | 4 | 721 | 0,822 | Castillo Olivares Ramon | 174 | 174.6 |
| Cuevas del Campo | 5 | 147 | 0,4468 | Castillo Olivares Ramon (De Miguel) | 110 | 110.2 |
| Cuevas del Campo | 4 | 713 | 0,5285 | Castillo Olivares Ramon (De Miguel) | 173 | 173.6 |
| Cuevas del Campo | 1 | 386 | 1,4031 | Castillo Olivares Ramon (De Miguel) | 274 | 274.18 |
| Cuevas del Campo | 5 | 366 | 0,0551 | Checa Martinez Antonio | 93 | 93.7 |
| Cuevas del Campo | 5 | 366 | 0,0551 | Checa Martinez Antonio | 93 | 93.7 |
| Cuevas del Campo | 5 | 33 | 0,0121 | Checa Martinez Antonio | 107 | 107.7 |
| Cuevas del Campo | 1 | 184 | 0,2196 | Checa Martinez Antonio | 267 | 267.15 |
| Cuevas del Campo | 1 | 184 | 0,1146 | Checa Martinez Antonio | 267 | 267.15 |
| Cuevas del Campo | 1 | 187 | 0,1105 | Checa Martinez Antonio | 267 | 267.2 |
| Cuevas del Campo | 5 | 1021 | 0,0576 | Checa Martinez Antonio | 325 | 325.4 |
| Cuevas del Campo | 1 | 76 | 1,3112 | Coleman Michael Anthony | 284 | 284.8 |
| Cuevas del Campo | 6 | 373 | 0,0413 | Comitre Marin Carmen | 289 | 289.16 |
| Cuevas del Campo | 7 | 5 | 0,324 | Comitre Marin Carmen | 297 | 297.2 |
| Cuevas del Campo | 7 | 6 | 0,2133 | Comitre Marin Carmen | 297 | 297.2 |
| Cuevas del Campo | 1 | 483 | 0,1699 | Comunidad de Regantes de Cuevas | 270 | 270.1 |
| Cuevas del Campo | 4 | 719 | 0,3649 | Corral Bago Margarita | 173 | 173.3 |
| Cuevas del Campo | 5 | 16 | 0,0447 | Corral Blanquez Antonio | 325 | 325.10 |
| Cuevas del Campo | 5 | 24 | 0,2637 | Corral Blanquez Antonio | 325 | 325.10 |
| Cuevas del Campo | 5 | 213 | 0,1689 | Corral Calderon Jose Javier | 102 | 102.6 |
| Cuevas del Campo | 4 | 636 | 0,2646 | Corral Calderon Jose Javier | 170 | 170.12 |
| Cuevas del Campo | 1 | 659 | 0,2366 | Corral Calderon Jose Javier | 229 | 229.11 |
| Cuevas del Campo | 5 | 35 | 0,0619 | Corral Corral Carmela | 107 | 107.9 |
| Cuevas del Campo | 1 | 429 | 0,5599 | Corral Domene Jose | 255 | 255.7 |
| Cuevas del Campo | 5 | 164 | 0,0575 | Corral Domene Jose | 320 | 320.13 |
| Cuevas del Campo | 5 | 165 | 0,1387 | Corral Domene Jose | 320 | 320.13 |
| Cuevas del Campo | 5 | 160 | 0,1978 | Corral Domene Jose | 320 | 320.9 |
| Cuevas del Campo | 1 | 489 | 2,1348 | Corral Fernandez Josefina | 270 | 270.11 |
| Cuevas del Campo | 1 | 482 | 0,1798 | Corral Fernandez Josefina | 270 | 270.2 |
| Cuevas del Campo | 5 | 285 | 0,0798 | Corral Fernandez Manuel | 80 | 80.8 |
| Cuevas del Campo | 4 | 690 | 0,2238 | Corral Fernandez Manuel | 169 | 169.2 |
| Cuevas del Campo | 4 | 689 | 0,1926 | Corral Fernandez Manuel | 171 | 171.4 |
| Cuevas del Campo | 1 | 359 | 1,3092 | Corral Fernandez Manuel | 272 | 272.6 |
| Cuevas del Campo | 1 | 489 | 0,6783 | Corral Fernandez Manuel | 272 | 272.6 |
| Cuevas del Campo | 6 | 400 | 1,2851 | Corral Fernandez Manuel | 299 | 299.5 |
| Cuevas del Campo | 1 | 490 | 0,0897 | Corral Fernandez Maria | 270 | 270.12 |
| Cuevas del Campo | 1 | 493 | 1,025 | Corral Fernandez Maria | 272 | 272.2 |
| Cuevas del Campo | 5 | 285 | 0,0798 | Corral Izquierdo Isidoro | 80 | 80.3 |

# RAMAL G-1

| MUNICIPIO | POLIGONO | PARCELA | SUP (Ha) | PROPIETARIO | AGRUPACION | TOMA |
|---|---|---|---|---|---|---|
| Cuevas del Campo | 5 | 36 | 0,0824 | Corral Izquierdo Isidoro | 107 | 107.10 |
| Cuevas del Campo | 5 | 1041 | 0,1284 | Corral Martinez Antonio | 103 | 103.11 |
| Cuevas del Campo | 5 | 84 | 1,3774 | Corral Martinez Antonio | 108 | 108.3 |
| Cuevas del Campo | 5 | 58 | 0,1189 | Corral Martinez Antonio | 112 | 112.4 |
| Cuevas del Campo | 5 | 1013 | 0,1073 | Corral Martinez Rafael | 95 | 95.4 |
| Cuevas del Campo | 5 | 493 | 0,0392 | Corral Martinez Rafael | 95 | 95.4 |
| Cuevas del Campo | 5 | 249 | 0,6157 | Corral Martinez Rafael | 95 | 95.4 |
| Cuevas del Campo | 5 | 913 | 0,0458 | Corral Martinez Rafael | 108 | 108.12 |
| Cuevas del Campo | 5 | 85 | 1,0372 | Corral Martinez Rafael | 108 | 108.6 |
| Cuevas del Campo | 5 | 955 | 0,42 | Corral Martinez Rafael | 112 | 112.10 |
| Cuevas del Campo | 1 | 73 | 0,2326 | Corral Martinez Rafael | 286 | 286.14 |
| Cuevas del Campo | 1 | 151 | 0,8734 | Corral Perez Oscar | 323 | 323.6 |
| Cuevas del Campo | 1 | 153 | 0,2243 | Corral Perez Oscar | 323 | 323.6 |
| Cuevas del Campo | 1 | 281 | 1,0396 | Corral Rodriguez Jose Maria | 274 | 274.11 |
| Cuevas del Campo | 1 | 308 | 0,1922 | Corral Rodriguez Jose Maria | 278 | 278.6 |
| Cuevas del Campo | 1 | 128 | 0,158 | Corral Rodriguez Jose Maria | 278 | 278.6 |
| Cuevas del Campo | 1 | 210 | 0,6621 | Diaz Mesas Francisco | 268 | 268.5 |
| Cuevas del Campo | 1 | 211 | 0,102 | Diaz Mesas Francisco | 277 | 277.13 |
| Cuevas del Campo | 6 | 357 | 0,1269 | Diaz Mesas Francisco | 289 | 289.7 |
| Cuevas del Campo | 6 | 372 | 0,0743 | Diaz Mesas Francisco | 289 | 289.8 |
| Cuevas del Campo | 4 | 709 | 0,9823 | Diaz Moreno Francisco Javier | 173 | 173.5 |
| Cuevas del Campo | 5 | 995 | 0,1065 | Domene Aviles Francisca | 106 | 106.7 |
| Cuevas del Campo | 1 | 374 | 0,6206 | Espinosa Cano Antonio | 269 | 269.7 |
| Cuevas del Campo | 6 | 368 | 0,0457 | Espinosa Cano Juan | 289 | 289.13 |
| Cuevas del Campo | 6 | 370 | 0,0568 | Espinosa Cano Juan | 289 | 289.13 |
| Cuevas del Campo | 5 | 381 | 0,3645 | Estebanez Heredia Victoriano | 92 | 92.5 |
| Cuevas del Campo | 5 | 53 | 0,1049 | Estebanez Heredia Victoriano | 112 | 112.12 |
| Cuevas del Campo | 1 | 622 | 0,1863 | Estebanez Heredia Victoriano | 324 | 324.9 |
| Cuevas del Campo | 5 | 21 | 0,139 | Estebanez Heredia Victoriano | 325 | 325.1 |
| Cuevas del Campo | 1 | 49 | 0,0671 | Exposito Molinero Francisco | 283 | 283.14 |
| Cuevas del Campo | 7 | 2 | 0,1506 | Exposito Molinero Francisco | 297 | 297.1 |
| Cuevas del Campo | 7 | 4 | 0,2933 | Exposito Molinero Francisco | 297 | 297.1 |
| Cuevas del Campo | 6 | 414 | 0,5235 | Fernandez Azor David | 317 | 317.6 |
| Cuevas del Campo | 1 | 667 | 0,0543 | Fernandez Carmona Jesus | 229 | 229.9 |
| Cuevas del Campo | 1 | 690 | 1,0988 | Fernandez Carmona Jesus | 229 | 229.9 |
| Cuevas del Campo | 1 | 696 | 0,1489 | Fernandez Carmona Jesus | 229 | 229.9 |
| Cuevas del Campo | 2 | 63 | 0,3952 | Fernandez Garcia Francisco Jose | 239 | 239.7 |
| Cuevas del Campo | 1 | 280 | 0,1225 | Fernandez Gimenez Montserrat | 276 | 276.15 |
| Cuevas del Campo | 5 | 252 | 0,558 | Fernandez Heredia Francisco | 95 | 95.6 |
| Cuevas del Campo | 5 | 254 | 0,6645 | Fernandez Heredia Manuel | 97 | 97.11 |
| Cuevas del Campo | 2 | 69 | 0,5815 | Fernandez Heredia Manuel | 239 | 239.1 |
| Cuevas del Campo | 5 | 938 | 0,9026 | Fernandez Heredia Manuel | 325 | 325.9 |
| Cuevas del Campo | 1 | 662 | 0,0525 | Fernandez Heredia Ramon Angel | 229 | 229.1 |
| Cuevas del Campo | 1 | 664 | 0,9093 | Fernandez Heredia Ramon Angel | 229 | 229.1 |
| Cuevas del Campo | 1 | 689 | 0,9473 | Fernandez Heredia Ramon Angel | 229 | 229.15 |
| Cuevas del Campo | 5 | 1264 | 0,0856 | Fernandez Jimenez Manuel | 93 | 93.6 |
| Cuevas del Campo | 5 | 1264 | 0,3036 | Fernandez Jimenez Manuel | 93 | 93.6 |
| Cuevas del Campo | 5 | 42 | 0,0738 | Fernandez Jimenez Manuel | 109 | 109.4 |
| Cuevas del Campo | 5 | 9 | 0,2114 | Fernandez Jimenez Manuel | 109 | 109.4 |
| Cuevas del Campo | 1 | 672 | 0,2891 | Fernandez Jimenez Manuel | 229 | 229.4 |
| Cuevas del Campo | 8 | 31 | 0,3645 | Fernandez Jimenez Manuel | 294 | 294.5 |
| Cuevas del Campo | 8 | 28 | 0,7307 | Fernandez Jimenez Manuel | 294 | 294.8 |
| Cuevas del Campo | 1 | 174 | 0,7229 | Fernandez Martinez Francisco | 263 | 263.8 |
| Cuevas del Campo | 5 | 113 | 0,1074 | Fernandez Martinez Francisco | 322 | 322.12 |
| Cuevas del Campo | 6 | 358 | 0,0477 | Fernandez Martinez Maria de la Cabeza | 289 | 289.4 |
| Cuevas del Campo | 6 | 371 | 0,024 | Fernandez Martinez Maria de la Cabeza | 289 | 289.5 |
| Cuevas del Campo | 6 | 382 | 0,1972 | Fernandez Martinez Maria de la Cabeza | 291 | 291.5 |

# RAMAL G-1

| MUNICIPIO | POLIGONO | PARCELA | SUP (Ha) | PROPIETARIO | AGRUPACION | TOMA |
|---|---|---|---|---|---|---|
| Cuevas del Campo | 1 | 321 | 0,1089 | Fernandez Martinez Maria de la Cabeza | 323 | 323.7 |
| Cuevas del Campo | 1 | 660 | 0,424 | Fernandez Medina Jose Maria | 229 | 229.2 |
| Cuevas del Campo | 1 | 665 | 0,3094 | Fernandez Medina Jose Maria | 229 | 229.2 |
| Cuevas del Campo | 1 | 692 | 0,5699 | Fernandez Medina Jose Maria | 229 | 229.2 |
| Cuevas del Campo | 1 | 700 | 0,2211 | Fernandez Medina Jose Maria | 229 | 229.2 |
| Cuevas del Campo | 1 | 717 | 0,1336 | Fernandez Navas Ramon | 229 | 229.14 |
| Cuevas del Campo | 1 | 666 | 0,2986 | Fernandez Navas Vicente | 229 | 229.3 |
| Cuevas del Campo | 1 | 691 | 0,3065 | Fernandez Navas Vicente | 229 | 229.3 |
| Cuevas del Campo | 1 | 363 | 0,4085 | Fernandez Navas Vicente | 271 | 271.8 |
| Cuevas del Campo | 1 | 366 | 2,0133 | Fernandez Navas Vicente | 271 | 271.8 |
| Cuevas del Campo | 2 | 91 | 1,07 | Fernandez Navas Vicente | 328 | 328.6 |
| Cuevas del Campo | 1 | 232 | 0,3787 | Fernandez Olivares Maria del Carmen | 280 | 280.12 |
| Cuevas del Campo | 1 | 416 | 1,1688 | Fernandez Perez Maria Nelia | 259 | 259.3 |
| Cuevas del Campo | 1 | 321 | 0,2502 | Fernandez Perez Maria Nelia | 323 | 323.17 |
| Cuevas del Campo | 2 | 70 | 0,8484 | Fernandez Roman Isabel Maria | 239 | 239.11 |
| Cuevas del Campo | 1 | 364 | 0,9855 | Fernandez Roman Isabel Maria | 271 | 271.1 |
| Cuevas del Campo | 5 | 238 | 0,3885 | Fernandez Roman Maria Josefa | 97 | 97.15 |
| Cuevas del Campo | 5 | 240 | 0,3713 | Fernandez Roman Maria Josefa | 97 | 97.15 |
| Cuevas del Campo | 1 | 501 | 0,8672 | Fernandez Roman Maria Josefa | 254 | 254.4 |
| Cuevas del Campo | 1 | 230 | 0,309 | Fernandez Roman Maria Josefa | 280 | 280.10 |
| Cuevas del Campo | 1 | 234 | 0,1215 | Fernandez Roman Maria Josefa | 318 | 318.15 |
| Cuevas del Campo | 1 | 340 | 0,2481 | Fernandez Ruiz Antonia | 263 | 263.12 |
| Cuevas del Campo | 1 | 343 | 0,0949 | Fernandez Ruiz Antonia | 263 | 263.2 |
| Cuevas del Campo | 5 | 118 | 0,7683 | Fernandez Sanchez Isabel | 110 | 110.6 |
| Cuevas del Campo | 1 | 82 | 0,1097 | Fernandez Sanchez Ramon | 273 | 273.13 |
| Cuevas del Campo | 1 | 1285 | 0,6414 | Fontarosa Rojo Antonio | 262 | 262.5 |
| Cuevas del Campo | 1 | 362 | 0,1991 | Freixa Batalla Julian | 270 | 270.10 |
| Cuevas del Campo | 1 | 478 | 1,1039 | Freixa Batalla Julian | 270 | 270.10 |
| Cuevas del Campo | 1 | 481 | 0,2007 | Freixa Batalla Julian | 270 | 270.10 |
| Cuevas del Campo | 1 | 481 | 0,2007 | Freixa Batalla Julian | 270 | 270.10 |
| Cuevas del Campo | 1 | 491 | 0,134 | Freixa Batalla Julian | 270 | 270.13 |
| Cuevas del Campo | 1 | 500 | 0,9489 | Fuentes Fuentes Jesus | 254 | 254.5 |
| Cuevas del Campo | 1 | 61 | 0,381 | Fuentes Fuentes Jesus | 284 | 284.9 |
| Cuevas del Campo | 4 | 618 | 0,5328 | Fuentes Gonzalez Manuel Emilio | 169 | 169.5 |
| Cuevas del Campo | 4 | 619 | 0,4713 | Fuentes Gonzalez Manuel Emilio | 169 | 169.5 |
| Cuevas del Campo | 4 | 684 | 0,1455 | Fuentes Gonzalez Manuel Emilio | 169 | 169.5 |
| Cuevas del Campo | 5 | 1055 | 0,6669 | Fuentes Martos Maria del Carmen | 203 | 203.12 |
| Cuevas del Campo | 5 | 39 | 0,5286 | Fuentes Martos Antonio | 107 | 107.14 |
| Cuevas del Campo | 4 | 667 | 0,3316 | Fuentes Martos Antonio | 172 | 172.14 |
| Cuevas del Campo | 5 | 1055 | 0,6669 | Fuentes Martos Antonio | 203 | 203.13 |
| Cuevas del Campo | 1 | 53 | 0,1833 | Fuentes Martos Antonio | 284 | 284.11 |
| Cuevas del Campo | 5 | 144 | 0,2117 | Fuentes Ruiz Maria Isabel | 203 | 203.4 |
| Cuevas del Campo | 2 | 67 | 0,5726 | Fuentes Ruiz Maria Isabel | 239 | 239.2 |
| Cuevas del Campo | 1 | 279 | 0,2819 | Fuentes Ruiz Maria Isabel | 276 | 276.3 |
| Cuevas del Campo | 1 | 114 | 0,0309 | Fuentes Ruiz Maria Isabel | 282 | 282.9 |
| Cuevas del Campo | 5 | 4 | 0,3315 | Galiano Moral Juan | 106 | 106.9 |
| Cuevas del Campo | 1 | 225 | 0,0626 | Gallardo Sanchez Antonio | 280 | 280.3 |
| Cuevas del Campo | 2 | 89 | 0,9391 | Gamez Garcia Luis | 328 | 328.9 |
| Cuevas del Campo | 5 | 22 | 0,0738 | Gamez Perez Manuel | 325 | 325.13 |
| Cuevas del Campo | 5 | 379 | 0,3191 | Garcia Blanquez Jose Maria | 92 | 92.3 |
| Cuevas del Campo | 5 | 362 | 0,2049 | Garcia Blanquez Jose Maria | 93 | 93.1 |
| Cuevas del Campo | 5 | 363 | 0,2772 | Garcia Blanquez Jose Maria | 93 | 93.1 |
| Cuevas del Campo | 5 | 1025 | 0,8368 | Garcia Blanquez Jose Maria | 93 | 93.1 |
| Cuevas del Campo | 5 | 907 | 1,5644 | Garcia Blanquez Jose Maria | 93 | 93.1 |
| Cuevas del Campo | 5 | 908 | 0,6069 | Garcia Blanquez Jose Maria | 93 | 93.1 |
| Cuevas del Campo | 5 | 123 | 0,0457 | Garcia Blanquez Jose Maria | 105 | 105.13 |
| Cuevas del Campo | 8 | 21 | 1,2846 | Garcia Bretones Maria Angustias | 293 | 293.7 |

# RAMAL G-1

| MUNICIPIO | POLIGONO | PARCELA | SUP (Ha) | PROPIETARIO | AGRUPACION | TOMA |
|---|---|---|---|---|---|---|
| Cuevas del Campo | 5 | 205 | 0,1415 | Garcia Carpio Antonio | 100 | 100.16 |
| Cuevas del Campo | 1 | 650 | 4,206 | Garcia Carpio Maria Dolores | 260 | 260.2 |
| Cuevas del Campo | 5 | 13 | 0,015 | Garcia Carreño Antonio | 109 | 109.8 |
| Cuevas del Campo | 5 | 14 | 0,0634 | Garcia Carreño Antonio | 109 | 109.8 |
| Cuevas del Campo | 5 | 161 | 0,2307 | Garcia Domene Antonio | 97 | 97.4 |
| Cuevas del Campo | 5 | 168 | 0,0641 | Garcia Domene Antonio | 97 | 97.4 |
| Cuevas del Campo | 8 | 39 | 1,2416 | Garcia Lopez Manuel Francisco | 294 | 294.1 |
| Cuevas del Campo | 7 | 1 | 0,5676 | Garcia Lopez Manuel Francisco | 294 | 294.1 |
| Cuevas del Campo | 1 | 720 | 0,1692 | Garcia Martinez Ricardo | 258 | 258.7 |
| Cuevas del Campo | 6 | 362 | 0,0556 | Garcia Martinez Ricardo | 289 | 289.10 |
| Cuevas del Campo | 1 | 350 | 0,1266 | Garcia Mora Idelia | 274 | 274.1 |
| Cuevas del Campo | 2 | 87 | 0,841 | Garcia Perez Marcial | 240 | 240.4 |
| Cuevas del Campo | 1 | 497 | 2,671 | Garcia Perez Marcial | 258 | 258.11 |
| Cuevas del Campo | 1 | 503 | 0,9706 | Garcia Perez Ramon | 252 | 252.3 |
| Cuevas del Campo | 1 | 330 | 0,2496 | Garcia Perez Ramon | 265 | 265.1 |
| Cuevas del Campo | 1 | 331 | 0,2798 | Garcia Perez Ramon | 265 | 265.1 |
| Cuevas del Campo | 1 | 334 | 0,345 | Garcia Perez Ramon | 265 | 265.8 |
| Cuevas del Campo | 1 | 371 | 1,0405 | Garcia Quesada Miguel | 271 | 271.5 |
| Cuevas del Campo | 1 | 283 | 0,1923 | Garcia Quesada Miguel | 274 | 274.3 |
| Cuevas del Campo | 1 | 231 | 0,4906 | Garcia Ruiz Candido | 280 | 280.11 |
| Cuevas del Campo | 5 | 54 | 0,1903 | Garcia Ruiz Maria del Rosario | 112 | 112.6 |
| Cuevas del Campo | 6 | 415 | 2,0913 | Garcia Ruiz Maria del Rosario | 317 | 317.2 |
| Cuevas del Campo | 1 | 596 | 0,8404 | Garrido Caler Maria Piedad | 230 | 230.9 |
| Cuevas del Campo | 4 | 672 | 0,6073 | Gea Guerrero Angel | 174 | 174.1 |
| Cuevas del Campo | 5 | 101 | 1,3708 | Gea Guerrero Juan Antonio | 103 | 103.5 |
| Cuevas del Campo | 4 | 714 | 0,2886 | Gea Guerrero Juan Antonio | 173 | 173.4 |
| Cuevas del Campo | 4 | 715 | 0,483 | Gea Guerrero Juan Antonio | 173 | 173.4 |
| Cuevas del Campo | 4 | 718 | 1,394 | Gea Guerrero Juan Antonio | 173 | 173.4 |
| Cuevas del Campo | 4 | 710 | 2,9018 | Gea Guerrero Juan Antonio | 173 | 173.7 |
| Cuevas del Campo | 1 | 645 | 0,3199 | Gea Guerrero Juan Antonio | 260 | 260.1 |
| Cuevas del Campo | 1 | 648 | 0,1245 | Gea Guerrero Juan Antonio | 260 | 260.8 |
| Cuevas del Campo | 1 | 713 | 0,634 | Gea Lozano Jose Francisco | 257 | 257.11 |
| Cuevas del Campo | 1 | 238 | 0,1413 | Gonzalez Fernandez Juan Ramon | 318 | 318.5 |
| Cuevas del Campo | 5 | 931 | 0,87 | Gonzalez Garcia Jose | 100 | 100.5 |
| Cuevas del Campo | 1 | 670 | 0,4999 | Gonzalez Garcia Jose | 229 | 229.7 |
| Cuevas del Campo | 1 | 107 | 0,4204 | Gonzalez Martinez Aurora | 273 | 273.10 |
| Cuevas del Campo | 4 | 662 | 0,3106 | Gonzalez Martinez Joaquin | 172 | 172.2 |
| Cuevas del Campo | 4 | 663 | 0,4417 | Gonzalez Martinez Joaquin | 172 | 172.2 |
| Cuevas del Campo | 4 | 664 | 0,1163 | Gonzalez Martinez Joaquin | 172 | 172.2 |
| Cuevas del Campo | 1 | 390 | 0,3075 | Gonzalez Martinez Joaquin | 274 | 274.20 |
| Cuevas del Campo | 1 | 392 | 0,3679 | Gonzalez Martinez Joaquin | 274 | 274.20 |
| Cuevas del Campo | 5 | 358 | 0,6826 | Gonzalez Salas Fermin | 93 | 93.8 |
| Cuevas del Campo | 1 | 175 | 0,5151 | Guevara Galera Andres | 263 | 263.9 |
| Cuevas del Campo | 1 | 22 | 0,2 | Guevara Galera Andres | 283 | 283.3 |
| Cuevas del Campo | 1 | 407 | 0,785 | Guevara Gonzalez Daniel Enrique | 258 | 258.2 |
| Cuevas del Campo | 1 | 730 | 0,2466 | Guevara Gonzalez Daniel Enrique | 258 | 258.4 |
| Cuevas del Campo | 1 | 19 | 0,0688 | Guevara Gonzalez Daniel Enrique | 288 | 288.15 |
| Cuevas del Campo | 6 | 379 | 0,1411 | Guevara Gonzalez Daniel Enrique | 291 | 291.4 |
| Cuevas del Campo | 6 | 380 | 0,082 | Guevara Gonzalez Daniel Enrique | 291 | 291.4 |
| Cuevas del Campo | 1 | 226 | 0,0176 | Guevara Guillen Antonio | 280 | 280.9 |
| Cuevas del Campo | 1 | 176 | 0,9115 | Guevara Molina Onesimo | 263 | 263.10 |
| Cuevas del Campo | 1 | 638 | 0,2788 | Guevara Molina Onesimo | 263 | 263.6 |
| Cuevas del Campo | 5 | 203 | 0,3088 | Guirado Blanquez Juan Jose | 97 | 97.8 |
| Cuevas del Campo | 4 | 635 | 0,3745 | Gutierrez Fernandez Antonio | 169 | 169.13 |
| Cuevas del Campo | 1 | 191 | 0,0981 | Gutierrez Fernandez Antonio | 268 | 268.6 |
| Cuevas del Campo | 1 | 57 | 0,312 | Gutierrez Gutierrez José | 284 | 284.1 |
| Cuevas del Campo | 1 | 56 | 0,22 | Gutierrez Gutierrez José | 284 | 284.1 |

# RAMAL G-1

| MUNICIPIO | POLIGONO | PARCELA | SUP (Ha) | PROPIETARIO | AGRUPACION | TOMA |
|---|---|---|---|---|---|---|
| Cuevas del Campo | 1 | 321 | 0,1358 | Gutierrez Martinez Antonio | 323 | 323.16 |
| Cuevas del Campo | 1 | 332 | 0,246 | Gutierrez Perez Antonio Jesus | 265 | 265.6 |
| Cuevas del Campo | 1 | 333 | 0,2501 | Gutierrez Perez Antonio Jesus | 265 | 265.6 |
| Cuevas del Campo | 1 | 284 | 0,4578 | Gutierrez Perez Antonio Jesus | 274 | 274.8 |
| Cuevas del Campo | 1 | 17 | 0,1872 | Gutierrez Perez Antonio Jesus | 288 | 288.13 |
| Cuevas del Campo | 5 | 126 | 1,1684 | Heras Cañas Daniel Jose | 110 | 110.4 |
| Cuevas del Campo | 4 | 704 | 0,6352 | Heras Cañas Daniel Jose | 171 | 171.7 |
| Cuevas del Campo | 5 | 1057 | 0,8669 | Heras Montoya Ramon | 106 | 106.1 |
| Cuevas del Campo | 1 | 347 | 0,9173 | Heras Ruiz Juan | 268 | 268.10 |
| Cuevas del Campo | 1 | 178 | 0,7519 | Heras Ruiz Juan | 268 | 268.10 |
| Cuevas del Campo | 1 | 180 | 1,4604 | Heras Ruiz Juan | 268 | 268.10 |
| Cuevas del Campo | 1 | 272 | 1,0915 | Heras Ruiz Juan | 276 | 276.1 |
| Cuevas del Campo | 8 | 19 | 0,2178 | Heredia Ruiz A. Ignacio | 293 | 293.8 |
| Cuevas del Campo | 6 | 398 | 0,8236 | Heredia Ruiz A. Ignacio | 293 | 293.8 |
| Cuevas del Campo | 8 | 83 | 0,1496 | Heredia Ruiz A. Ignacio | 293 | 293.8 |
| Cuevas del Campo | 8 | 22 | 2,8626 | Heredia Ruiz A. Ignacio | 293 | 293.8 |
| Cuevas del Campo | 5 | 21 | 0,242 | Heredia Ruiz A. Ignacio | 325 | 325.14 |
| Cuevas del Campo | 4 | 670 | 1,1291 | Heredia Ruiz Joaquin | 93 | 93.2 |
| Cuevas del Campo | 5 | 143 | 0,7684 | Heredia Ruiz Joaquin | 93 | 93.2 |
| Cuevas del Campo | 4 | 673 | 1,2732 | Heredia Ruiz Joaquin | 174 | 174.2 |
| Cuevas del Campo | 1 | 475 | 1,0916 | Heredia Ruiz Joaquin | 270 | 270.7 |
| Cuevas del Campo | 1 | 64 | 0,6977 | Heredia Ruiz Ramon Angel | 284 | 284.3 |
| Cuevas del Campo | 5 | 251 | 0,3143 | Hernandez Domene Manuel | 95 | 95.5 |
| Cuevas del Campo | 5 | 209 | 0,1804 | Hernandez Domene Manuel | 97 | 97.9 |
| Cuevas del Campo | 5 | 1010 | 0,6214 | Hernandez Ibañez Manuel | 322 | 322.11 |
| Cuevas del Campo | 4 | 604 | 0,7783 | Hernandez Membrives Jose | 168 | 168.3 |
| Cuevas del Campo | 4 | 645 | 1,083 | Hernandez Membrives Jose | 170 | 170.3 |
| Cuevas del Campo | 4 | 1184 | 0,1838 | Hernandez Membrives Jose | 170 | 170.3 |
| Cuevas del Campo | 1 | 149 | 0,2476 | Hernandez Mora Maria Cruz | 278 | 278.10 |
| Cuevas del Campo | 4 | 1189 | 0,2908 | Hernandez Parra Ramon | 168 | 168.5 |
| Cuevas del Campo | 1 | 123 | 1,1018 | Hernandez Sanchez-Gallego José | 280 | 280.5 |
| Cuevas del Campo | 1 | 134 | 0,2458 | Hernandez Sanchez-Gallego José | 280 | 280.5 |
| Cuevas del Campo | 1 | 631 | 0,0882 | Herrera Cabrerizo Antonio | 324 | 324.3 |
| Cuevas del Campo | 6 | 431 | 0,5802 | Herrera Vallejo Sonia | 317 | 317.5 |
| Cuevas del Campo | 5 | 140 | 0,2881 | Hidalgo Jimenez Eladio | 203 | 203.10 |
| Cuevas del Campo | 1 | 299 | 0,0596 | Hidalgo Jimenez Eladio | 282 | 282.11 |
| Cuevas del Campo | 4 | 656 | 0,405 | Hortal Blanquez Dolores | 172 | 172.6 |
| Cuevas del Campo | 5 | 92 | 0,4318 | Hortal Martinez Jose Francisco | 108 | 108.1 |
| Cuevas del Campo | 5 | 116 | 1,0192 | Hortal Martinez Jose Francisco | 110 | 110.10 |
| Cuevas del Campo | 5 | 117 | 1,392 | Hortal Martinez Jose Francisco | 110 | 110.10 |
| Cuevas del Campo | 5 | 147 | 0,271 | Hortal Martinez Jose Francisco | 110 | 110.10 |
| Cuevas del Campo | 4 | 706 | 0,5913 | Hortal Parra Maria Elia | 172 | 172.8 |
| Cuevas del Campo | 4 | 1205 | 0,3718 | Hortal Parra Maria Elia | 172 | 172.8 |
| Cuevas del Campo | 4 | 1259 | 0,2268 | Hortal Parra Maria Elia | 172 | 172.8 |
| Cuevas del Campo | 1 | 8 | 0,5235 | Hortal Ruiz Jose Vicente | 288 | 288.1 |
| Cuevas del Campo | 1 | 42 | 0,2902 | Ibarra Bastidas Juan Ramon | 283 | 283.7 |
| Cuevas del Campo | 1 | 45 | 0,048 | Ibarra Bastidas Juan Ramon | 284 | 284.12 |
| Cuevas del Campo | 1 | 46 | 0,1049 | Ibarra Bastidas Juan Ramon | 284 | 284.12 |
| Cuevas del Campo | 6 | 374 | 0,0543 | Ibarra Bastidas Juan Ramon | 289 | 289.16 |
| Cuevas del Campo | 5 | 27 | 0,2184 | Ibarra Bastidas Juan Ramon | 325 | 325.2 |
| Cuevas del Campo | 5 | 1023 | 0,0666 | Ibarra Bastidas Juan Ramon | 325 | 325.6 |
| Cuevas del Campo | 5 | 1024 | 0,0395 | Ibarra Bastidas Juan Ramon | 325 | 325.6 |
| Cuevas del Campo | 5 | 15 | 0,1756 | Izquierdo Calderon Manuel | 325 | 325.3 |
| Cuevas del Campo | 1 | 625 | 0,2665 | Jimenez Belmonte Antonio | 262 | 262.6 |
| Cuevas del Campo | 1 | 384 | 0,362 | Jimenez Belmonte Antonio | 269 | 269.5 |
| Cuevas del Campo | 5 | 137 | 1,4655 | Jimenez Castro Sergio | 96 | 96.3 |
| Cuevas del Campo | 4 | 600 | 0,7567 | Jimenez Castro Sergio | 168 | 168.4 |

# RAMAL G-1

| MUNICIPIO | POLIGONO | PARCELA | SUP (Ha) | PROPIETARIO | AGRUPACION | TOMA |
|---|---|---|---|---|---|---|
| Cuevas del Campo | 1 | 509 | 2,0288 | Jimenez Gamez Tania | 252 | 252.5 |
| Cuevas del Campo | 1 | 513 | 0,863 | Jimenez Gamez Tania | 252 | 252.5 |
| Cuevas del Campo | 4 | 686 | 0,0474 | Jimenez Heredia Elisabeth | 171 | 171.12 |
| Cuevas del Campo | 4 | 687 | 0,1009 | Jimenez Heredia Elisabeth | 171 | 171.12 |
| Cuevas del Campo | 4 | 615 | 0,1211 | Jimenez Heredia Elisabeth | 171 | 171.8 |
| Cuevas del Campo | 5 | 141 | 0,3672 | Jimenez Heredia Elisabeth | 203 | 203.1 |
| Cuevas del Campo | 2 | 560 | 0,8454 | Jimenez Heredia Elisabeth | 239 | 239.9 |
| Cuevas del Campo | 1 | 212 | 0,5829 | Jimenez Heredia Lidia | 277 | 277.2 |
| Cuevas del Campo | 1 | 289 | 0,1253 | Jimenez Heredia Lidia | 282 | 282.8 |
| Cuevas del Campo | 1 | 406 | 0,4992 | Jimenez Montoya Daniel | 258 | 258.6 |
| Cuevas del Campo | 5 | 384 | 0,4468 | Jimenez Navarro Agustin | 92 | 92.8 |
| Cuevas del Campo | 1 | 112 | 0,0467 | Jimenez Navarro Genoveva | 282 | 282.7 |
| Cuevas del Campo | 5 | 378 | 0,2139 | Jimenez Navarro Joaquina | 92 | 92.2 |
| Cuevas del Campo | 5 | 383 | 0,3477 | Jimenez Navarro Joaquina | 92 | 92.7 |
| Cuevas del Campo | 1 | 38 | 0,2779 | Jimenez Navarro Joaquina | 283 | 283.9 |
| Cuevas del Campo | 8 | 33 | 1,3107 | Jimenez Oliva Juan Antonio | 294 | 294.14 |
| Cuevas del Campo | 5 | 166 | 0,0643 | Jimenez Oliva Ramon | 97 | 97.5 |
| Cuevas del Campo | 8 | 33 | 1,3107 | Jimenez Oliva Ramon | 294 | 294.3 |
| Cuevas del Campo | 5 | 97 | 0,5524 | Jimenez Olivares Francisco | 108 | 108.8 |
| Cuevas del Campo | 1 | 587 | 0,0473 | Jurado Vargas Cecilia | 230 | 230.5 |
| Cuevas del Campo | 1 | 599 | 0,8156 | Jurado Vargas Cecilia | 262 | 262.4 |
| Cuevas del Campo | 5 | 108 | 0,4239 | Lara Cano Antonio | 103 | 103.9 |
| Cuevas del Campo | 5 | 997 | 0,0793 | Lara Cano Antonio | 106 | 106.11 |
| Cuevas del Campo | 1 | 421 | 0,0741 | Lara Cano Antonio | 255 | 255.3 |
| Cuevas del Campo | 1 | 422 | 0,2113 | Lara Cano Antonio | 255 | 255.3 |
| Cuevas del Campo | 1 | 423 | 0,4559 | Lara Cano Antonio | 255 | 255.3 |
| Cuevas del Campo | 1 | 402 | 1,1792 | Lara Cano Antonio | 255 | 255.3 |
| Cuevas del Campo | 1 | 346 | 0,469 | Lara Cano Jose | 259 | 259.5 |
| Cuevas del Campo | 1 | 179 | 0,3419 | Lara Cano Jose | 259 | 259.5 |
| Cuevas del Campo | 6 | 384 | 0,8279 | Lara Cano Jose | 291 | 291.1 |
| Cuevas del Campo | 7 | 9 | 0,2979 | Lara Cano Jose | 297 | 297.6 |
| Cuevas del Campo | 1 | 31 | 0,0113 | Lara Fuentes Maria Piedad | 283 | 283.11 |
| Cuevas del Campo | 1 | 62 | 0,5556 | Lara Fuentes Maria Piedad | 284 | 284.4 |
| Cuevas del Campo | 1 | 63 | 0,184 | Lara Fuentes Maria Piedad | 284 | 284.4 |
| Cuevas del Campo | 1 | 595 | 0,7926 | Lazaro Reche Clemente | 230 | 230.6 |
| Cuevas del Campo | 2 | 53 | 0,7595 | Lee Jennifer | 240 | 240.11 |
| Cuevas del Campo | 1 | 724 | 0,1255 | Lomeña Recover Carmen | 324 | 324.7 |
| Cuevas del Campo | 1 | 337 | 1,7133 | Lomeña Recover Carmen | 324 | 324.8 |
| Cuevas del Campo | 5 | 57 | 0,1073 | Lopez Agudo Manuel | 112 | 112.5 |
| Cuevas del Campo | 1 | 352 | 0,1423 | Lopez Agudo Manuel | 274 | 274.12 |
| Cuevas del Campo | 1 | 354 | 0,2001 | Lopez Agudo Manuel | 274 | 274.14 |
| Cuevas del Campo | 1 | 208 | 2,047 | Lopez Agudo Manuel | 274 | 274.19 |
| Cuevas del Campo | 4 | 643 | 0,5901 | Lopez Avilés Mª del Pilar | 170 | 170.7 |
| Cuevas del Campo | 1 | 113 | 0,1982 | Lopez Checa Juana | 282 | 282.5 |
| Cuevas del Campo | 1 | 103 | 0,253 | Lopez Jimenez Dolores | 273 | 273.6 |
| Cuevas del Campo | 1 | 301 | 0,0313 | Lopez Jimenez Dolores | 282 | 282.15 |
| Cuevas del Campo | 1 | 296 | 0,0656 | Lopez Jimenez Dolores | 282 | 282.15 |
| Cuevas del Campo | 1 | 351 | 0,1996 | Lopez Jimenez Marcelina | 274 | 274.2 |
| Cuevas del Campo | 1 | 499 | 1,2379 | Lopez Mancebo Juan | 254 | 254.6 |
| Cuevas del Campo | 1 | 409 | 1,5836 | Lopez Mancebo Juan | 258 | 258.10 |
| Cuevas del Campo | 1 | 236 | 0,3891 | Lopez Medina Tomas | 318 | 318.6 |
| Cuevas del Campo | 5 | 82 | 0,0296 | Lopez Mesas Gregorio | 108 | 108.13 |
| Cuevas del Campo | 5 | 96 | 0,1529 | Lopez Mesas Gregorio | 108 | 108.9 |
| Cuevas del Campo | 5 | 914 | 0,0249 | Lopez Mesas Gregorio | 108 | 108.9 |
| Cuevas del Campo | 5 | 915 | 0,035 | Lopez Mesas Gregorio | 108 | 108.9 |
| Cuevas del Campo | 6 | 385 | 0,3909 | Lopez Mesas Juan Jose | 291 | 291.9 |
| Cuevas del Campo | 5 | 350 | 1,0406 | Lopez Mesas Miguel | 95 | 95.10 |

# RAMAL G-1

| MUNICIPIO | POLIGONO | PARCELA | SUP (Ha) | PROPIETARIO | AGRUPACION | TOMA |
|---|---|---|---|---|---|---|
| Cuevas del Campo | 5 | 344 | 1,0609 | Lopez Mesas Miguel | 95 | 95.2 |
| Cuevas del Campo | 5 | 95 | 1,5392 | Lopez Rosillo Miguel | 108 | 108.5 |
| Cuevas del Campo | 1 | 106 | 0,1664 | Lorente Vico Francisco | 273 | 273.7 |
| Cuevas del Campo | 6 | 409 | 3,1935 | Lorente Vico Francisco | 298 | 298.1 |
| Cuevas del Campo | 1 | 704 | 0,1253 | Lozano Cabrerizo Jose Francisco | 270 | 270.4 |
| Cuevas del Campo | 1 | 66 | 0,0972 | Lozano Corral Bernarda | 286 | 286.19 |
| Cuevas del Campo | 1 | 15 | 0,3508 | Lozano Marin Maria Dolores | 288 | 288.11 |
| Cuevas del Campo | 6 | 365 | 0,0549 | Lozano Marin Maria Dolores | 289 | 289.11 |
| Cuevas del Campo | 4 | 626 | 0,3504 | Lozano Martinez Mariano | 322 | 322.13 |
| Cuevas del Campo | 5 | 120 | 0,7256 | Lozano Martinez Mariano | 322 | 322.13 |
| Cuevas del Campo | 5 | 228 | 0,3076 | Lozano Moreno Manuel | 96 | 96.10 |
| Cuevas del Campo | 1 | 36 | 0,1021 | Lozano Moreno Manuel | 283 | 283.10 |
| Cuevas del Campo | 1 | 24 | 0,8964 | Lozano Moya Antonio | 283 | 283.2 |
| Cuevas del Campo | 1 | 21 | 0,0866 | Lozano Moya Antonio | 283 | 283.4 |
| Cuevas del Campo | 1 | 96 | 0,1754 | Lozano Moya Antonio | 286 | 286.1 |
| Cuevas del Campo | 5 | 222 | 0,109 | Lozano Moya Francisco | 100 | 100.11 |
| Cuevas del Campo | 5 | 223 | 0,1258 | Lozano Moya Francisco | 100 | 100.11 |
| Cuevas del Campo | 5 | 224 | 0,1449 | Lozano Moya Francisco | 100 | 100.11 |
| Cuevas del Campo | 5 | 225 | 0,1303 | Lozano Moya Francisco | 100 | 100.11 |
| Cuevas del Campo | 1 | 623 | 0,4471 | Lozano Sainz Filomena | 262 | 262.7 |
| Cuevas del Campo | 1 | 379 | 0,8034 | Lozano Vallejo Emilio | 269 | 269.6 |
| Cuevas del Campo | 5 | 49 | 0,1392 | Mancebo Lozano Elia | 109 | 109.11 |
| Cuevas del Campo | 2 | 62 | 0,4623 | Mancebo Lozano Elia | 239 | 239.6 |
| Cuevas del Campo | 1 | 118 | 0,1203 | Marin Martinez Salvador | 278 | 278.14 |
| Cuevas del Campo | 1 | 55 | 0,0844 | Marin Martinez Salvador | 288 | 288.6 |
| Cuevas del Campo | 1 | 618 | 0,1286 | Marin Martos Enrique | 262 | 262.9 |
| Cuevas del Campo | 1 | 364 | 0,3218 | Marin Martos Salvador | 271 | 271.10 |
| Cuevas del Campo | 1 | 221 | 0,2694 | Marin Martos Salvador | 277 | 277.1 |
| Cuevas del Campo | 1 | 127 | 0,0706 | Marin Martos Salvador | 278 | 278.5 |
| Cuevas del Campo | 1 | 55 | 0,0845 | Marin Martos Salvador | 288 | 288.16 |
| Cuevas del Campo | 1 | 427 | 0,3557 | Marin Olivares Encarnacion | 255 | 255.1 |
| Cuevas del Campo | 1 | 400 | 0,652 | Marin Olivares Encarnacion | 255 | 255.1 |
| Cuevas del Campo | 5 | 151 | 0,3816 | Marin Sanchez Antonio | 102 | 102.4 |
| Cuevas del Campo | 5 | 12 | 0,2985 | Marin Sanchez Antonio | 109 | 109.7 |
| Cuevas del Campo | 5 | 132 | 0,5159 | Marquez Sanchez Jose | 96 | 96.2 |
| Cuevas del Campo | 5 | 133 | 0,3702 | Marquez Sanchez Jose | 96 | 96.2 |
| Cuevas del Campo | 5 | 134 | 0,2671 | Marquez Sanchez Jose | 96 | 96.2 |
| Cuevas del Campo | 5 | 135 | 0,2301 | Marquez Sanchez Jose | 96 | 96.2 |
| Cuevas del Campo | 5 | 243 | 0,1319 | Marquez Sanchez Jose | 96 | 96.2 |
| Cuevas del Campo | 5 | 244 | 0,0984 | Marquez Sanchez Jose | 96 | 96.2 |
| Cuevas del Campo | 5 | 242 | 0,3118 | Marquez Sanchez Jose | 96 | 96.2 |
| Cuevas del Campo | 4 | 650 | 0,6476 | Marquez Sanchez Jose | 172 | 172.5 |
| Cuevas del Campo | 4 | 649 | 0,514 | Marquez Sanchez Jose | 172 | 172.5 |
| Cuevas del Campo | 5 | 241 | 0,4501 | Marquez Sanchez Juan | 96 | 96.1 |
| Cuevas del Campo | 5 | 245 | 0,1447 | Marquez Sanchez Juan | 96 | 96.6 |
| Cuevas del Campo | 5 | 247 | 0,1616 | Marquez Sanchez Juan | 96 | 96.6 |
| Cuevas del Campo | 1 | 4 | 0,2983 | Martinez Alvarez Antonio | 288 | 288.2 |
| Cuevas del Campo | 5 | 221 | 0,2801 | Martinez Alvarez Encarnacion | 100 | 100.6 |
| Cuevas del Campo | 4 | 708 | 0,2309 | Martinez Belmonte Antonio | 174 | 174.8 |
| Cuevas del Campo | 5 | 50 | 0,1511 | Martinez Blanquez Elias | 109 | 109.12 |
| Cuevas del Campo | 1 | 485 | 0,1547 | Martinez Blanquez Elias | 270 | 270.3 |
| Cuevas del Campo | 5 | 286 | 0,0539 | Martinez Blanquez Francisco | 80 | 80.4 |
| Cuevas del Campo | 5 | 284 | 0,1108 | Martinez Blanquez Francisco | 80 | 80.5 |
| Cuevas del Campo | 5 | 371 | 0,9762 | Martinez Blanquez Isidoro | 94 | 94.8 |
| Cuevas del Campo | 5 | 376 | 0,2461 | Martinez Blanquez Manuel | 92 | 92.9 |
| Cuevas del Campo | 5 | 364 | 0,0985 | Martinez Blanquez Manuel | 93 | 93.5 |
| Cuevas del Campo | 5 | 37 | 0,2172 | Martinez Blanquez Manuel | 107 | 107.11 |

# RAMAL G-1

| MUNICIPIO | POLIGONO | PARCELA | SUP (Ha) | PROPIETARIO | AGRUPACION | TOMA |
|---|---|---|---|---|---|---|
| Cuevas del Campo | 1 | 647 | 0,1874 | Martinez Blanquez Maria | 260 | 260.7 |
| Cuevas del Campo | 1 | 223 | 0,0244 | Martinez Cano Maria | 280 | 280.1 |
| Cuevas del Campo | 1 | 465 | 1,4068 | Martinez Carmona Juan | 257 | 257.8 |
| Cuevas del Campo | 1 | 235 | 0,3429 | Martinez Carmona Juan | 318 | 318.9 |
| Cuevas del Campo | 1 | 321 | 0,1164 | Martinez Castaño Concepcion | 323 | 323.3 |
| Cuevas del Campo | 6 | 383 | 0,1295 | Martinez Castaño Juan Jose | 291 | 291.6 |
| Cuevas del Campo | 1 | 9 | 0,037 | Martinez Castaño Juan Jose | 291 | 291.6 |
| Cuevas del Campo | 7 | 18 | 0,6302 | Martinez Castaño Juan Jose | 297 | 297.12 |
| Cuevas del Campo | 1 | 321 | 0,0814 | Martinez Castaño Juan Jose | 323 | 323.1 |
| Cuevas del Campo | 5 | 1028 | 0,646 | Martinez Diaz Dolores | 107 | 107.15 |
| Cuevas del Campo | 5 | 106 | 0,3094 | Martinez Diaz Juan Jose | 103 | 103.12 |
| Cuevas del Campo | 5 | 1029 | 0,0837 | Martinez Diaz Juan Jose | 322 | 322.1 |
| Cuevas del Campo | 5 | 102 | 0,188 | Martinez Diaz Maria Josefa | 103 | 103.1 |
| Cuevas del Campo | 5 | 1268 | 0,1492 | Martinez Diaz Maria Josefa | 103 | 103.15 |
| Cuevas del Campo | 5 | 1027 | 0,5498 | Martinez Diaz Maria Josefa | 106 | 106.14 |
| Cuevas del Campo | 5 | 28 | 0,4455 | Martinez Diaz Maria Josefa | 106 | 106.14 |
| Cuevas del Campo | 5 | 960 | 0,1353 | Martinez Diaz Maria Josefa | 322 | 322.2 |
| Cuevas del Campo | 5 | 961 | 0,1771 | Martinez Diaz Maria Josefa | 322 | 322.2 |
| Cuevas del Campo | 5 | 214 | 0,4075 | Martinez Diaz Susana | 102 | 102.10 |
| Cuevas del Campo | 1 | 369 | 0,8743 | Martinez Fuentes Antonio | 271 | 271.4 |
| Cuevas del Campo | 1 | 287 | 0,1049 | Martinez Garcia Antonio (Corzoleño) | 282 | 282.4 |
| Cuevas del Campo | 1 | 297 | 0,0592 | Martinez Garcia Antonio (Corzoleño) | 282 | 282.4 |
| Cuevas del Campo | 1 | 298 | 0,0132 | Martinez Garcia Antonio (Corzoleño) | 282 | 282.4 |
| Cuevas del Campo | 1 | 110 | 0,0683 | Martinez Garcia Antonio (Corzoleño) | 282 | 282.4 |
| Cuevas del Campo | 1 | 303 | 0,1567 | Martinez Garcia Manuel | 278 | 278.4 |
| Cuevas del Campo | 1 | 124 | 0,0878 | Martinez Garcia Manuel | 278 | 278.8 |
| Cuevas del Campo | 1 | 705 | 0,0626 | Martinez Gea Magdalena | 270 | 270.14 |
| Cuevas del Campo | 1 | 706 | 0,0367 | Martinez Gea Magdalena | 270 | 270.6 |
| Cuevas del Campo | 1 | 479 | 0,1421 | Martinez Gea Magdalena | 270 | 270.8 |
| Cuevas del Campo | 1 | 282 | 0,0673 | Martinez Gonzalez Ramon | 274 | 274.7 |
| Cuevas del Campo | 5 | 250 | 0,7426 | Martinez Gutierrez Oscar | 95 | 95.8 |
| Cuevas del Campo | 4 | 640 | 0,272 | Martinez Heredia Candido | 96 | 96.9 |
| Cuevas del Campo | 5 | 130 | 1,0639 | Martinez Heredia Candido | 96 | 96.9 |
| Cuevas del Campo | 5 | 99 | 0,3146 | Martinez Jimenez Manuel | 103 | 103.6 |
| Cuevas del Campo | 2 | 56 | 1,2898 | Martinez Jimenez Manuel | 328 | 328.4 |
| Cuevas del Campo | 1 | 477 | 0,1121 | Martinez Jimenez Ramon | 271 | 271.2 |
| Cuevas del Campo | 1 | 368 | 0,2112 | Martinez Jimenez Ramon | 271 | 271.2 |
| Cuevas del Campo | 1 | 293 | 0,0761 | Martinez Jimenez Ramon | 282 | 282.13 |
| Cuevas del Campo | 4 | 601 | 0,947 | Martinez Lopez Juan Jose | 173 | 173.2 |
| Cuevas del Campo | 1 | 642 | 0,1534 | Martinez Lopez Juan Jose | 260 | 260.5 |
| Cuevas del Campo | 5 | 1253 | 0,0544 | Martinez Lopez Maria Josefa | 108 | 108.10 |
| Cuevas del Campo | 1 | 415 | 1,2878 | Martinez Lopez Maria Josefa | 259 | 259.2 |
| Cuevas del Campo | 5 | 332 | 0,8759 | Martinez Lozano Juan | 94 | 94.7 |
| Cuevas del Campo | 1 | 255 | 0,1325 | Martinez Lozano Ramon | 276 | 276.12 |
| Cuevas del Campo | 1 | 209 | 0,0785 | Martinez Lozano Ramon | 276 | 276.13 |
| Cuevas del Campo | 1 | 263 | 0,0329 | Martinez Lozano Ramon | 276 | 276.9 |
| Cuevas del Campo | 1 | 651 | 0,6431 | Martinez Martinez Angel | 260 | 260.6 |
| Cuevas del Campo | 5 | 955 | 0,0455 | Martinez Martinez Antonio (Cacho) | 109 | 109.9 |
| Cuevas del Campo | 5 | 953 | 0,1453 | Martinez Martinez Antonio (Cacho) | 109 | 109.9 |
| Cuevas del Campo | 5 | 956 | 0,3266 | Martinez Martinez Antonio (Cacho) | 112 | 112.7 |
| Cuevas del Campo | 1 | 259 | 0,2116 | Martinez Martinez Concepcion | 276 | 276.10 |
| Cuevas del Campo | 1 | 11 | 0,0644 | Martinez Martinez Concepcion | 288 | 288.10 |
| Cuevas del Campo | 1 | 321 | 0,1185 | Martinez Martinez Concepcion | 323 | 323.10 |
| Cuevas del Campo | 5 | 129 | 1,0034 | Martinez Martinez Hilario | 110 | 110.9 |
| Cuevas del Campo | 4 | 661 | 0,4616 | Martinez Martinez Jesus | 203 | 203.11 |
| Cuevas del Campo | 5 | 138 | 1,4354 | Martinez Martinez Jesus | 203 | 203.11 |
| Cuevas del Campo | 5 | 139 | 0,4207 | Martinez Martinez Jesus | 203 | 203.11 |

# RAMAL G-1

| MUNICIPIO | POLIGONO | PARCELA | SUP (Ha) | PROPIETARIO | AGRUPACION | TOMA |
|---|---|---|---|---|---|---|
| Cuevas del Campo | 1 | 326 | 0,1079 | Martinez Martinez Jesus | 323 | 323.9 |
| Cuevas del Campo | 1 | 323 | 0,4747 | Martinez Martinez Jesus | 323 | 323.9 |
| Cuevas del Campo | 1 | 192 | 0,4086 | Martinez Martinez Juan Jose | 268 | 268.9 |
| Cuevas del Campo | 1 | 395 | 1,807 | Martinez Martinez Juan Jose | 268 | 268.9 |
| Cuevas del Campo | 1 | 385 | 1,1308 | Martinez Martinez Juan Jose | 274 | 274.15 |
| Cuevas del Campo | 5 | 1017 | 0,2572 | Martinez Martinez Juan Jose | 322 | 322.9 |
| Cuevas del Campo | 2 | 90 | 1,587 | Martinez Martinez Pedro Jose | 328 | 328.8 |
| Cuevas del Campo | 5 | 1 | 1,3052 | Martinez Milan Antonio Miguel | 107 | 107.3 |
| Cuevas del Campo | 1 | 300 | 0,1536 | Martinez Montoya Jorge | 282 | 282.14 |
| Cuevas del Campo | 1 | 299 | 0,0805 | Martinez Montoya Jorge | 282 | 282.14 |
| Cuevas del Campo | 1 | 48 | 0,3146 | Martinez Montoya Jorge | 283 | 283.13 |
| Cuevas del Campo | 5 | 954 | 0,0529 | Martinez Montoya Jose | 109 | 109.14 |
| Cuevas del Campo | 1 | 356 | 5,0891 | Martinez Montoya Jose | 272 | 272.4 |
| Cuevas del Campo | 1 | 357 | 0,0393 | Martinez Montoya Jose | 272 | 272.4 |
| Cuevas del Campo | 1 | 358 | 0,035 | Martinez Montoya Jose | 272 | 272.4 |
| Cuevas del Campo | 5 | 340 | 1,5983 | Martinez Moreno Jose | 80 | 80.2 |
| Cuevas del Campo | 1 | 80 | 0,5604 | Martinez Moya Manuel | 273 | 273.14 |
| Cuevas del Campo | 5 | 1060 | 0,2593 | Martinez Oliva David | 97 | 97.13 |
| Cuevas del Campo | 5 | 227 | 0,3397 | Martinez Oliva David | 100 | 100.9 |
| Cuevas del Campo | 5 | 226 | 0,211 | Martinez Oliva David | 100 | 100.9 |
| Cuevas del Campo | 5 | 25 | 0,1399 | Martinez Oliva David | 325 | 325.12 |
| Cuevas del Campo | 1 | 77 | 0,201 | Martinez Oliva Juan Jose | 286 | 286.16 |
| Cuevas del Campo | 1 | 93 | 0,1882 | Martinez Oliva Juan Jose | 286 | 286.4 |
| Cuevas del Campo | 1 | 94 | 0,2536 | Martinez Oliva Juan Jose | 286 | 286.4 |
| Cuevas del Campo | 1 | 257 | 0,0486 | Martinez Oliva Manuel | 276 | 276.8 |
| Cuevas del Campo | 1 | 258 | 0,1476 | Martinez Oliva Manuel | 276 | 276.8 |
| Cuevas del Campo | 1 | 261 | 0,1327 | Martinez Oliva Manuel | 276 | 276.8 |
| Cuevas del Campo | 1 | 262 | 0,052 | Martinez Oliva Manuel | 276 | 276.8 |
| Cuevas del Campo | 1 | 54 | 0,3598 | Martinez Oliva Manuel | 284 | 284.10 |
| Cuevas del Campo | 8 | 29 | 0,2946 | Martinez Oliva Manuel | 294 | 294.7 |
| Cuevas del Campo | 8 | 30 | 0,213 | Martinez Oliva Manuel | 294 | 294.7 |
| Cuevas del Campo | 1 | 83 | 0,266 | Martinez Oliva Ramon | 273 | 273.2 |
| Cuevas del Campo | 1 | 84 | 0,1837 | Martinez Oliva Ramon | 273 | 273.2 |
| Cuevas del Campo | 1 | 88 | 0,0389 | Martinez Oliva Ramon | 273 | 273.2 |
| Cuevas del Campo | 1 | 98 | 0,5237 | Martinez Oliva Ramon | 273 | 273.2 |
| Cuevas del Campo | 1 | 256 | 0,1268 | Martinez Oliva Ramon | 276 | 276.11 |
| Cuevas del Campo | 1 | 253 | 0,151 | Martinez Oliva Ramon | 276 | 276.6 |
| Cuevas del Campo | 1 | 254 | 0,1391 | Martinez Oliva Ramon | 276 | 276.6 |
| Cuevas del Campo | 1 | 10 | 2,7817 | Martinez Oliva Ramon | 288 | 288.5 |
| Cuevas del Campo | 8 | 40 | 0,3913 | Martinez Olivares Ramon | 294 | 294.11 |
| Cuevas del Campo | 1 | 23 | 0,045 | Martinez Pallares Miguel | 283 | 283.5 |
| Cuevas del Campo | 6 | 377 | 0,0488 | Martinez Pallares Miguel | 289 | 289.14 |
| Cuevas del Campo | 5 | 974 | 0,6504 | Martinez Peregrin Francisco | 322 | 322.3 |
| Cuevas del Campo | 1 | 101 | 0,0599 | Martinez Reche Juan Carlos | 273 | 273.11 |
| Cuevas del Campo | 1 | 245 | 0,1953 | Martinez Reche Juan Carlos | 318 | 318.14 |
| Cuevas del Campo | 4 | 651 | 0,2742 | Martinez Sorroche Jose | 170 | 170.4 |
| Cuevas del Campo | 4 | 652 | 0,2113 | Martinez Sorroche Jose | 170 | 170.4 |
| Cuevas del Campo | 2 | 52 | 0,3403 | Martinez Sorroche Jose | 240 | 240.10 |
| Cuevas del Campo | 5 | 78 | 0,5121 | Martinez Torregrosa Angel | 105 | 105.14 |
| Cuevas del Campo | 5 | 957 | 0,2572 | Martinez Torregrosa Angel | 106 | 106.8 |
| Cuevas del Campo | 5 | 78 | 0,3737 | Martinez Torregrosa Jesus | 105 | 105.15 |
| Cuevas del Campo | 5 | 957 | 0,2572 | Martinez Torregrosa Jesus | 106 | 106.15 |
| Cuevas del Campo | 1 | 634 | 0,2335 | Martinez Torregrosa Jesus | 324 | 324.5 |
| Cuevas del Campo | 5 | 957 | 0,1369 | Martinez Torregrosa Luis | 106 | 106.4 |
| Cuevas del Campo | 5 | 957 | 0,2572 | Martinez Torregrosa Luis | 106 | 106.4 |
| Cuevas del Campo | 1 | 431 | 0,243 | Martinez Torregrosa Luis | 256 | 256.2 |
| Cuevas del Campo | 1 | 452 | 1,8244 | Martinez Torregrosa Luis | 256 | 256.2 |

# RAMAL G-1

| MUNICIPIO | POLIGONO | PARCELA | SUP (Ha) | PROPIETARIO | AGRUPACION | TOMA |
|---|---|---|---|---|---|---|
| Cuevas del Campo | 1 | 438 | 3,4836 | Martinez Torregrosa Luis | 256 | 256.2 |
| Cuevas del Campo | 5 | 973 | 0,0203 | Martinez Vilar Manuel | 105 | 105.9 |
| Cuevas del Campo | 5 | 988 | 0,038 | Martinez Vilar Manuel | 105 | 105.9 |
| Cuevas del Campo | 4 | 668 | 0,3873 | Martos Guevara Jesus | 93 | 93.4 |
| Cuevas del Campo | 5 | 356 | 0,8495 | Martos Guevara Jesus | 93 | 93.4 |
| Cuevas del Campo | 5 | 1250 | 0,607 | Martos Guillen Maria del Carmen | 107 | 107.13 |
| Cuevas del Campo | 1 | 641 | 0,5117 | Martos Troyano Manuel | 260 | 260.9 |
| Cuevas del Campo | 5 | 157 | 0,383 | Mateo Perez Antonio | 102 | 102.3 |
| Cuevas del Campo | 5 | 367 | 0,1887 | Medina Galera Ascensión | 94 | 94.3 |
| Cuevas del Campo | 4 | 606 | 6,3108 | Medina Galera Ascensión | 168 | 168.1 |
| Cuevas del Campo | 1 | 14 | 0,2126 | Membrilla Jimenez Jose | 288 | 288.7 |
| Cuevas del Campo | 6 | 375 | 0,0391 | Membrilla Jimenez Jose | 289 | 289.17 |
| Cuevas del Campo | 7 | 25 | 0,6335 | Membrilla Jimenez Jose | 296 | 296.5 |
| Cuevas del Campo | 7 | 26 | 0,9239 | Membrilla Jimenez Jose | 296 | 296.5 |
| Cuevas del Campo | 7 | 23 | 0,4475 | Membrilla Jimenez Jose | 296 | 296.5 |
| Cuevas del Campo | 7 | 24 | 0,7052 | Membrilla Jimenez Jose | 296 | 296.5 |
| Cuevas del Campo | 5 | 377 | 0,2543 | Membrives Bustamante Jose Ramon | 92 | 92.10 |
| Cuevas del Campo | 1 | 194 | 0,7901 | Membrives Bustamante Jose Ramon | 268 | 268.4 |
| Cuevas del Campo | 1 | 265 | 0,0988 | Membrives Bustamante Jose Ramon | 274 | 274.6 |
| Cuevas del Campo | 1 | 269 | 0,0897 | Membrives Bustamante Jose Ramon | 274 | 274.6 |
| Cuevas del Campo | 1 | 157 | 0,0815 | Membrives Bustamante Silvia | 265 | 265.2 |
| Cuevas del Campo | 1 | 158 | 0,231 | Membrives Bustamante Silvia | 265 | 265.2 |
| Cuevas del Campo | 4 | 614 | 0,0977 | Membrives Zafra Manuel | 171 | 171.6 |
| Cuevas del Campo | 4 | 694 | 0,3051 | Membrives Zafra Manuel | 171 | 171.6 |
| Cuevas del Campo | 4 | 703 | 0,5487 | Membrives Zafra Manuel | 171 | 171.6 |
| Cuevas del Campo | 1 | 591 | 0,0668 | Mesas Lozano Antonio Matias | 230 | 230.1 |
| Cuevas del Campo | 1 | 592 | 0,0478 | Mesas Lozano Antonio Matias | 230 | 230.1 |
| Cuevas del Campo | 1 | 459 | 0,7069 | Mesas Lozano Antonio Matias | 271 | 271.3 |
| Cuevas del Campo | 1 | 408 | 1,1012 | Mesas Lozano Jose Manuel | 258 | 258.9 |
| Cuevas del Campo | 1 | 382 | 0,968 | Mesas Perez Domingo | 269 | 269.4 |
| Cuevas del Campo | 1 | 383 | 0,6858 | Mesas Perez Domingo | 269 | 269.4 |
| Cuevas del Campo | 1 | 243 | 0,0547 | Mesas Perez Domingo | 318 | 318.10 |
| Cuevas del Campo | 5 | 97 | 0,5524 | Mesas Reche Gregorio | 103 | 103.14 |
| Cuevas del Campo | 2 | 533 | 1,592 | Mesas Soria Antonio | 240 | 240.8 |
| Cuevas del Campo | 6 | 421 | 0,2127 | Mesas Soria Antonio | 317 | 317.3 |
| Cuevas del Campo | 6 | 422 | 1,2558 | Mesas Soria Antonio | 317 | 317.3 |
| Cuevas del Campo | 6 | 423 | 2,4774 | Mesas Soria Antonio | 317 | 317.3 |
| Cuevas del Campo | 1 | 142 | 0,0452 | Milan Sanchez Antonio | 277 | 277.9 |
| Cuevas del Campo | 1 | 143 | 0,1667 | Milan Sanchez Antonio | 277 | 277.9 |
| Cuevas del Campo | 1 | 353 | 0,2023 | Milan Sanchez Isabel | 274 | 274.13 |
| Cuevas del Campo | 6 | 362 | 0,0309 | Milan Sanchez Isabel | 289 | 289.10 |
| Cuevas del Campo | 1 | 264 | 0,1741 | Milan Sanchez Manuel | 274 | 274.9 |
| Cuevas del Campo | 1 | 267 | 0,1763 | Milan Sanchez Manuel | 274 | 274.9 |
| Cuevas del Campo | 1 | 268 | 0,0516 | Milan Sanchez Manuel | 274 | 274.9 |
| Cuevas del Campo | 4 | 613 | 0,9015 | Molina Hortal Metrofanes | 171 | 171.9 |
| Cuevas del Campo | 4 | 657 | 0,6765 | Molina Hortal Metrofanes | 172 | 172.7 |
| Cuevas del Campo | 4 | 655 | 0,4923 | Molina Hortal Metrofanes | 172 | 172.9 |
| Cuevas del Campo | 4 | 1202 | 1,3831 | Molina Hortal Metrofanes | 174 | 174.7 |
| Cuevas del Campo | 1 | 319 | 0,1563 | Molina Hortal Metrofanes | 265 | 265.4 |
| Cuevas del Campo | 1 | 320 | 0,1449 | Molina Hortal Metrofanes | 265 | 265.4 |
| Cuevas del Campo | 2 | 58 | 0,8105 | Molina Hortal Metrofanes | 328 | 328.1 |
| Cuevas del Campo | 2 | 59 | 0,7601 | Molina Rodriguez Maria Paz | 328 | 328.2 |
| Cuevas del Campo | 1 | 515 | 0,8471 | Montellano Gamez Antonio | 252 | 252.9 |
| Cuevas del Campo | 5 | 103 | 0,1115 | Montellano Gamez Eloy | 103 | 103.3 |
| Cuevas del Campo | 5 | 105 | 0,2135 | Montellano Gamez Eloy | 103 | 103.3 |
| Cuevas del Campo | 5 | 41 | 0,897 | Montes Heredia Candido | 109 | 109.1 |
| Cuevas del Campo | 5 | 6 | 0,2519 | Montes Heredia Candido | 109 | 109.1 |

# RAMAL G-1

| MUNICIPIO | POLIGONO | PARCELA | SUP (Ha) | PROPIETARIO | AGRUPACION | TOMA |
|---|---|---|---|---|---|---|
| Cuevas del Campo | 2 | 55 | 1,5387 | Montes Martinez Antonio | 240 | 240.7 |
| Cuevas del Campo | 2 | 57 | 0,3556 | Montes Martinez Antonio | 328 | 328.5 |
| Cuevas del Campo | 1 | 81 | 0,1317 | Montoya Blanquez Mercedes | 273 | 273.15 |
| Cuevas del Campo | 1 | 1286 | 0,6333 | Montoya Medina Juan Jose | 262 | 262.14 |
| Cuevas del Campo | 1 | 607 | 0,8648 | Montoya Medina Orencio | 230 | 230.10 |
| Cuevas del Campo | 1 | 314 | 0,677 | Montoya Romera Rosa | 278 | 278.15 |
| Cuevas del Campo | 4 | 653 | 0,7008 | Montoya Ruiz Antonia | 170 | 170.13 |
| Cuevas del Campo | 1 | 328 | 0,5129 | Montoya Ruiz Antonia | 265 | 265.14 |
| Cuevas del Campo | 8 | 27 | 1,2756 | Montoya Ruiz Antonia | 294 | 294.10 |
| Cuevas del Campo | 5 | 204 | 0,1026 | Montoya Ruiz Jose Maria | 97 | 97.1 |
| Cuevas del Campo | 8 | 44 | 0,092 | Montoya Ruiz Jose Maria | 296 | 296.1 |
| Cuevas del Campo | 7 | 15 | 1,0234 | Montoya Ruiz Jose Maria | 296 | 296.1 |
| Cuevas del Campo | 7 | 14 | 0,1495 | Montoya Ruiz Jose Maria | 296 | 296.1 |
| Cuevas del Campo | 1 | 712 | 0,6788 | Moral Martinez Rafael | 270 | 270.9 |
| Cuevas del Campo | 1 | 476 | 0,6687 | Moral Martinez Rafael | 270 | 270.9 |
| Cuevas del Campo | 1 | 252 | 1,1299 | Moral Martinez Rafael | 276 | 276.5 |
| Cuevas del Campo | 5 | 1055 | 0,6669 | Moreno Carmona Juan Antonio | 203 | 203.2 |
| Cuevas del Campo | 1 | 502 | 1,9626 | Moreno Fernandez Carmen | 254 | 254.3 |
| Cuevas del Campo | 1 | 65 | 0,1459 | Moreno Lozano Antonio | 318 | 318.1 |
| Cuevas del Campo | 1 | 239 | 0,1575 | Moreno Lozano Antonio | 318 | 318.1 |
| Cuevas del Campo | 1 | 12 | 0,1396 | Moreno Marin Manuel | 288 | 288.9 |
| Cuevas del Campo | 6 | 707 | 0,0219 | Moreno Marin Manuel | 289 | 289.9 |
| Cuevas del Campo | 5 | 353 | 0,0699 | Moreno Martinez Antonio | 203 | 203.6 |
| Cuevas del Campo | 1 | 50 | 0,0888 | Moreno Martinez Jose | 283 | 283.15 |
| Cuevas del Campo | 1 | 51 | 0,0313 | Moreno Martinez Jose | 283 | 283.15 |
| Cuevas del Campo | 5 | 81 | 0,0517 | Moreno Martinez Juan Jose | 103 | 103.13 |
| Cuevas del Campo | 5 | 912 | 0,0729 | Moreno Martinez Juan Jose | 108 | 108.11 |
| Cuevas del Campo | 4 | 641 | 0,7918 | Moreno Martinez Juan Jose | 170 | 170.6 |
| Cuevas del Campo | 4 | 691 | 0,2647 | Moreno Martinez Juan Jose | 170 | 170.6 |
| Cuevas del Campo | 1 | 603 | 0,3537 | Moreno Martinez Juan Jose | 230 | 230.15 |
| Cuevas del Campo | 2 | 98 | 0,3821 | Moreno Martinez Julian | 239 | 239.10 |
| Cuevas del Campo | 6 | 376 | 0,0879 | Moreno Martinez Julian | 289 | 289.12 |
| Cuevas del Campo | 4 | 711 | 0,991 | Moreno Muñoz Jesus | 168 | 168.8 |
| Cuevas del Campo | 1 | 67 | 0,1519 | Moreno Muñoz Maria | 286 | 286.20 |
| Cuevas del Campo | 1 | 336 | 0,7618 | Moreno Perez Jesus | 265 | 265.10 |
| Cuevas del Campo | 1 | 185 | 0,235 | Moreno Perez Jesus | 267 | 267.13 |
| Cuevas del Campo | 5 | 1256 | 0,0766 | Moreno Perez Jose Maria | 100 | 100.12 |
| Cuevas del Campo | 5 | 236 | 0,1897 | Moreno Perez Jose Maria | 100 | 100.12 |
| Cuevas del Campo | 5 | 1255 | 0,0753 | Moreno Perez Jose Maria | 100 | 100.14 |
| Cuevas del Campo | 5 | 231 | 0,0534 | Moreno Perez Jose Maria | 100 | 100.14 |
| Cuevas del Campo | 5 | 232 | 0,0796 | Moreno Perez Jose Maria | 100 | 100.14 |
| Cuevas del Campo | 5 | 233 | 0,0731 | Moreno Perez Jose Maria | 100 | 100.14 |
| Cuevas del Campo | 5 | 287 | 0,1725 | Moreno Sanchez Antonio | 80 | 80.6 |
| Cuevas del Campo | 5 | 346 | 0,1877 | Moreno Sanchez Luisa | 80 | 80.7 |
| Cuevas del Campo | 5 | 287 | 0,1725 | Moreno Sanchez Luisa | 80 | 80.7 |
| Cuevas del Campo | 5 | 342 | 0,2794 | Moreno Sanchez Luisa | 95 | 95.9 |
| Cuevas del Campo | 5 | 345 | 0,4871 | Moreno Sanchez Luisa | 95 | 95.9 |
| Cuevas del Campo | 5 | 234 | 0,0805 | Moreno Sanchez Manuel | 100 | 100.13 |
| Cuevas del Campo | 4 | 630 | 0,2563 | Moreno Sanchez Manuel | 169 | 169.8 |
| Cuevas del Campo | 4 | 639 | 0,1133 | Moreno Sanchez Manuel | 170 | 170.10 |
| Cuevas del Campo | 5 | 352 | 0,0972 | Moreno Sanchez Manuel | 203 | 203.8 |
| Cuevas del Campo | 4 | 659 | 0,6868 | Moreno Sanchez Manuel (menor) | 172 | 172.1 |
| Cuevas del Campo | 5 | 287 | 0,1725 | Moreno Sanchez Maria | 80 | 80.9 |
| Cuevas del Campo | 6 | 369 | 0,0852 | Moreno Sanchez Maria | 289 | 289.18 |
| Cuevas del Campo | 5 | 199 | 0,1609 | Moya Aviles Ramon | 320 | 320.2 |
| Cuevas del Campo | 5 | 202 | 0,1193 | Moya Aviles Ramon | 320 | 320.2 |
| Cuevas del Campo | 1 | 710 | 0,9355 | Moya Lopez Jose | 259 | 259.1 |

# RAMAL G-1

| MUNICIPIO | POLIGONO | PARCELA | SUP (Ha) | PROPIETARIO | AGRUPACION | TOMA |
|---|---|---|---|---|---|---|
| Cuevas del Campo | 1 | 417 | 2,6089 | Moya Lopez Jose | 259 | 259.1 |
| Cuevas del Campo | 1 | 91 | 0,0869 | Moya Lopez Jose | 286 | 286.15 |
| Cuevas del Campo | 1 | 643 | 0,137 | Moya Lopez Juan Manuel | 260 | 260.4 |
| Cuevas del Campo | 1 | 1 | 0,489 | Muñoz Fernandez Marcos | 288 | 288.3 |
| Cuevas del Campo | 1 | 6 | 0,4008 | Muñoz Fernandez Marcos | 288 | 288.3 |
| Cuevas del Campo | 8 | 2 | 0,2717 | Muñoz Fernandez Marcos | 293 | 293.4 |
| Cuevas del Campo | 1 | 673 | 0,0905 | Muñoz Martinez Jose | 229 | 229.5 |
| Cuevas del Campo | 1 | 605 | 0,6558 | Muñoz Martinez Juan Vicente | 230 | 230.14 |
| Cuevas del Campo | 5 | 59 | 0,1697 | Muñoz Moya Carmen | 112 | 112.3 |
| Cuevas del Campo | 6 | 412 | 0,4825 | Muñoz Moya Carmen | 298 | 298.6 |
| Cuevas del Campo | 5 | 200 | 0,1943 | Muñoz Moya Carmen | 320 | 320.3 |
| Cuevas del Campo | 5 | 206 | 0,0591 | Muñoz Moya Carmen | 320 | 320.3 |
| Cuevas del Campo | 6 | 359 | 0,0534 | Muñoz Moya Maria | 289 | 289.3 |
| Cuevas del Campo | 6 | 366 | 0,1017 | Muñoz Moya Maria | 289 | 289.3 |
| Cuevas del Campo | 5 | 52 | 0,0774 | Muñoz Rodriguez Juan Jose | 112 | 112.15 |
| Cuevas del Campo | 5 | 94 | 1,8981 | Muñoz Sanchez Alfonso Francisco | 108 | 108.4 |
| Cuevas del Campo | 5 | 355 | 0,0199 | Muñoz Sanchez Alfonso Francisco | 203 | 203.3 |
| Cuevas del Campo | 5 | 351 | 0,1061 | Muñoz Sanchez Alfonso Francisco | 203 | 203.9 |
| Cuevas del Campo | 1 | 342 | 0,0985 | Muñoz Sanchez Vicente | 263 | 263.11 |
| Cuevas del Campo | 1 | 341 | 0,0767 | Muñoz Sanchez Vicente | 263 | 263.11 |
| Cuevas del Campo | 1 | 339 | 0,1575 | Muñoz Sanchez Vicente | 263 | 263.13 |
| Cuevas del Campo | 1 | 344 | 0,0628 | Muñoz Sanchez Vicente | 263 | 263.3 |
| Cuevas del Campo | 1 | 345 | 0,1077 | Muñoz Sanchez Vicente | 263 | 263.3 |
| Cuevas del Campo | 1 | 79 | 0,0364 | Muñoz Sanchez Vicente | 286 | 286.10 |
| Cuevas del Campo | 1 | 97 | 0,2087 | Muñoz Sanchez Vicente | 286 | 286.6 |
| Cuevas del Campo | 6 | 361 | 0,0133 | Muñoz Sanchez Vicente | 289 | 289.19 |
| Cuevas del Campo | 1 | 618 | 0,1035 | Navarro Garcia Jose | 262 | 262.15 |
| Cuevas del Campo | 1 | 92 | 0,0855 | Navarro Garcia Jose | 286 | 286.5 |
| Cuevas del Campo | 1 | 397 | 1,7308 | Navarro Heras Mariano | 269 | 269.3 |
| Cuevas del Campo | 5 | 201 | 0,1977 | Navarro Heras Mariano | 320 | 320.4 |
| Cuevas del Campo | 5 | 124 | 0,7352 | Navas Navarro Maria | 105 | 105.11 |
| Cuevas del Campo | 1 | 398 | 0,4779 | Navas Navarro Matias | 269 | 269.2 |
| Cuevas del Campo | 1 | 198 | 2,4621 | Navas Rodriguez Vicente | 277 | 277.4 |
| Cuevas del Campo | 4 | 1277 | 0,25 | Noguera Corral Jose Manuel | 170 | 170.1 |
| Cuevas del Campo | 4 | 698 | 0,111 | Noguera Corral Jose Manuel | 171 | 171.1 |
| Cuevas del Campo | 4 | 696 | 0,1384 | Noguera Corral Jose Manuel | 171 | 171.3 |
| Cuevas del Campo | 4 | 621 | 1,1113 | Noguera Fernandez Adelina | 169 | 169.1 |
| Cuevas del Campo | 4 | 635 | 1,6881 | Noguera Fernandez Adelina | 169 | 169.1 |
| Cuevas del Campo | 4 | 629 | 0,1679 | Noguera Fernandez Adelina | 169 | 169.9 |
| Cuevas del Campo | 6 | 414 | 0,5235 | Noguera Garcia Candido | 317 | 317.1 |
| Cuevas del Campo | 6 | 414 | 0,5235 | Noguera Garcia Jose Serapio | 317 | 317.7 |
| Cuevas del Campo | 1 | 163 | 0,6212 | Noguera Gonzalez Antonio | 265 | 265.9 |
| Cuevas del Campo | 4 | 628 | 0,1204 | Noguera Martinez Vicenta | 169 | 169.10 |
| Cuevas del Campo | 4 | 632 | 0,147 | Noguera Martinez Vicenta | 169 | 169.4 |
| Cuevas del Campo | 4 | 633 | 0,1182 | Noguera Martinez Vicenta | 169 | 169.4 |
| Cuevas del Campo | 1 | 302 | 0,2104 | Noguera Peña Angel | 278 | 278.11 |
| Cuevas del Campo | 1 | 303 | 0,1747 | Noguera Peña Angel | 278 | 278.11 |
| Cuevas del Campo | 1 | 119 | 0,1877 | Noguera Peña Angel | 278 | 278.9 |
| Cuevas del Campo | 1 | 196 | 0,3631 | Noguera Sanchez Francisca | 267 | 267.3 |
| Cuevas del Campo | 1 | 218 | 0,0643 | Noguera Sanchez Francisca | 277 | 277.11 |
| Cuevas del Campo | 1 | 249 | 0,2821 | Noguera Sanchez Francisca | 318 | 318.12 |
| Cuevas del Campo | 4 | 685 | 0,1151 | Noguera Sanchez Jose Francisco | 169 | 169.3 |
| Cuevas del Campo | 1 | 105 | 0,1102 | Oliva Ruiz Francisco | 273 | 273.9 |
| Cuevas del Campo | 1 | 609 | 0,0926 | Olivares Lozano Angel | 262 | 262.8 |
| Cuevas del Campo | 1 | 610 | 0,1641 | Olivares Lozano Angel | 262 | 262.8 |
| Cuevas del Campo | 1 | 611 | 0,1632 | Olivares Lozano Angel | 262 | 262.8 |
| Cuevas del Campo | 1 | 612 | 0,0656 | Olivares Lozano Angel | 262 | 262.8 |

# RAMAL G-1

| MUNICIPIO | POLIGONO | PARCELA | SUP (Ha) | PROPIETARIO | AGRUPACION | TOMA |
|---|---|---|---|---|---|---|
| Cuevas del Campo | 1 | 613 | 0,1502 | Olivares Lozano Angel | 262 | 262.8 |
| Cuevas del Campo | 1 | 365 | 0,178 | Olivares Olivares Aurora | 271 | 271.7 |
| Cuevas del Campo | 6 | 362 | 0,1297 | Olivares Olivares Aurora | 289 | 289.10 |
| Cuevas del Campo | 5 | 125 | 0,196 | Olivares Olivares Maria del Carmen | 322 | 322.15 |
| Cuevas del Campo | 4 | 607 | 0,2407 | Olivares Ruiz Antonio Maria | 168 | 168.10 |
| Cuevas del Campo | 4 | 608 | 0,2402 | Olivares Ruiz Antonio Maria | 168 | 168.10 |
| Cuevas del Campo | 8 | 42 | 0,3335 | Olivares Ruiz Antonio Maria | 294 | 294.13 |
| Cuevas del Campo | 7 | 19 | 1,0681 | Olivares Ruiz Antonio Maria | 297 | 297.11 |
| Cuevas del Campo | 5 | 1058 | 0,0423 | Olivares Ruiz Francisco | 105 | 105.2 |
| Cuevas del Campo | 5 | 79 | 0,1287 | Olivares Ruiz Francisco | 105 | 105.2 |
| Cuevas del Campo | 5 | 78 | 0,2449 | Olivares Ruiz Francisco | 105 | 105.2 |
| Cuevas del Campo | 5 | 1031 | 0,0557 | Olivares Ruiz Maria | 105 | 105.4 |
| Cuevas del Campo | 1 | 39 | 0,5146 | Olivares Ruiz Ramon | 283 | 283.1 |
| Cuevas del Campo | 6 | 381 | 0,1283 | Pallares Coca Francisco | 291 | 291.3 |
| Cuevas del Campo | 1 | 315 | 0,1927 | Pallares Garcia Justo | 323 | 323.11 |
| Cuevas del Campo | 5 | 1060 | 0,1165 | Parra Carpio Antonio | 97 | 97.2 |
| Cuevas del Campo | 4 | 707 | 0,7673 | Pelaez Blanquez Jose Ramon | 172 | 172.10 |
| Cuevas del Campo | 5 | 8 | 0,5221 | Pelaez Fernandez Jesus | 109 | 109.3 |
| Cuevas del Campo | 1 | 349 | 2,0349 | Pelaez Fernandez Jesus | 274 | 274.16 |
| Cuevas del Campo | 5 | 7 | 0,4569 | Pelaez Fernandez Manuel | 109 | 109.2 |
| Cuevas del Campo | 4 | 654 | 0,4131 | Perez de la Torre Dolores | 172 | 172.11 |
| Cuevas del Campo | 1 | 227 | 0,0242 | Perez de la Torre Jose Maria | 280 | 280.4 |
| Cuevas del Campo | 1 | 228 | 0,0288 | Perez de la Torre Jose Maria | 280 | 280.4 |
| Cuevas del Campo | 1 | 229 | 0,0867 | Perez de la Torre Jose Maria | 280 | 280.4 |
| Cuevas del Campo | 5 | 365 | 1,1554 | Perez Espin Manuel | 92 | 92.1 |
| Cuevas del Campo | 5 | 374 | 1,843 | Perez Espin Manuel | 92 | 92.1 |
| Cuevas del Campo | 5 | 375 | 0,655 | Perez Espin Manuel | 92 | 92.1 |
| Cuevas del Campo | 5 | 385 | 0,9856 | Perez Espin Manuel | 92 | 92.1 |
| Cuevas del Campo | 1 | 703 | 0,1546 | Perez Fernandez Encarnacion | 267 | 267.1 |
| Cuevas del Campo | 1 | 286 | 0,1692 | Perez Fernandez Encarnacion | 274 | 274.5 |
| Cuevas del Campo | 1 | 266 | 0,1602 | Perez Fernandez Encarnacion | 274 | 274.5 |
| Cuevas del Campo | 5 | 147 | 0,2206 | Perez Fernandez Jose Ramon | 110 | 110.11 |
| Cuevas del Campo | 5 | 989 | 0,0939 | Perez Garcia Antonio | 105 | 105.8 |
| Cuevas del Campo | 1 | 309 | 0,3025 | Perez Garcia Antonio | 278 | 278.1 |
| Cuevas del Campo | 1 | 312 | 0,3875 | Perez Garcia Antonio | 278 | 278.1 |
| Cuevas del Campo | 1 | 310 | 0,0724 | Perez Garcia Antonio | 278 | 278.1 |
| Cuevas del Campo | 1 | 125 | 0,0443 | Perez Garcia Antonio | 278 | 278.7 |
| Cuevas del Campo | 1 | 129 | 0,1399 | Perez Garcia Antonio | 278 | 278.7 |
| Cuevas del Campo | 1 | 130 | 0,0334 | Perez Garcia Antonio | 278 | 278.7 |
| Cuevas del Campo | 1 | 131 | 0,1856 | Perez Garcia Antonio | 278 | 278.7 |
| Cuevas del Campo | 1 | 132 | 0,405 | Perez Garcia Antonio | 278 | 278.7 |
| Cuevas del Campo | 5 | 145 | 0,2514 | Perez Garcia Belen | 203 | 203.7 |
| Cuevas del Campo | 2 | 68 | 0,4122 | Perez Garcia Belen | 239 | 239.3 |
| Cuevas del Campo | 1 | 381 | 1,3325 | Perez Garcia Belen | 271 | 271.9 |
| Cuevas del Campo | 1 | 361 | 0,5172 | Perez Garcia Belen | 271 | 271.9 |
| Cuevas del Campo | 1 | 237 | 0,0981 | Perez Garcia Belen | 318 | 318.8 |
| Cuevas del Campo | 1 | 240 | 0,1096 | Perez Garcia Belen | 318 | 318.8 |
| Cuevas del Campo | 1 | 241 | 0,2713 | Perez Garcia Belen | 318 | 318.8 |
| Cuevas del Campo | 4 | 671 | 0,405 | Perez Garcia Manuel | 174 | 174.3 |
| Cuevas del Campo | 5 | 34 | 0,0522 | Perez Martinez Manuel | 107 | 107.8 |
| Cuevas del Campo | 4 | 609 | 0,2358 | Perez Martinez Manuel | 168 | 168.9 |
| Cuevas del Campo | 4 | 610 | 0,1512 | Perez Martinez Manuel | 168 | 168.9 |
| Cuevas del Campo | 4 | 611 | 0,2087 | Perez Martinez Manuel | 168 | 168.9 |
| Cuevas del Campo | 1 | 635 | 0,1132 | Perez Martinez Manuel | 324 | 324.4 |
| Cuevas del Campo | 1 | 636 | 0,181 | Perez Martinez Manuel | 324 | 324.4 |
| Cuevas del Campo | 5 | 22 | 0,04 | Perez Martinez Manuel | 325 | 325.11 |
| Cuevas del Campo | 1 | 133 | 0,1227 | Perez Membrives Francisco | 280 | 280.13 |

# RAMAL G-1

| MUNICIPIO | POLIGONO | PARCELA | SUP (Ha) | PROPIETARIO | AGRUPACION | TOMA |
|---|---|---|---|---|---|---|
| Cuevas del Campo | 1 | 270 | 0,2574 | Perez Membrives Francisco | 318 | 318.4 |
| Cuevas del Campo | 1 | 601 | 0,3834 | Perez Muñoz Serafin | 230 | 230.12 |
| Cuevas del Campo | 1 | 20 | 0,233 | Perez Muñoz Serafin | 284 | 284.7 |
| Cuevas del Campo | 4 | 634 | 0,1534 | Perez Noguera Pedro | 169 | 169.12 |
| Cuevas del Campo | 4 | 638 | 0,1155 | Perez Noguera Pedro | 170 | 170.11 |
| Cuevas del Campo | 4 | 616 | 0,0736 | Perez Noguera Pedro | 171 | 171.11 |
| Cuevas del Campo | 4 | 692 | 0,0958 | Perez Noguera Pedro | 171 | 171.11 |
| Cuevas del Campo | 1 | 172 | 0,9326 | Perez Noguera Pedro | 263 | 263.7 |
| Cuevas del Campo | 5 | 18 | 0,0712 | Perez Quesada Juan | 109 | 109.10 |
| Cuevas del Campo | 1 | 116 | 0,1693 | Perez Rodriguez Esmeralda | 282 | 282.12 |
| Cuevas del Campo | 1 | 111 | 0,0834 | Perez Rodriguez Esmeralda | 282 | 282.6 |
| Cuevas del Campo | 4 | 603 | 1,4123 | Perez Vico Jose Maria | 168 | 168.6 |
| Cuevas del Campo | 1 | 426 | 0,7594 | Perez Vico Juan Jose | 255 | 255.2 |
| Cuevas del Campo | 1 | 401 | 0,7495 | Perez Vico Juan Jose | 255 | 255.2 |
| Cuevas del Campo | 1 | 100 | 0,1498 | Perez Vico Juan Jose | 273 | 273.4 |
| Cuevas del Campo | 5 | 958 | 0,8024 | Perez Vico Juan Jose | 322 | 322.4 |
| Cuevas del Campo | 6 | 413 | 2,964 | Puertas Fernandez Maria Josefa | 298 | 298.3 |
| Cuevas del Campo | 4 | 701 | 1,4777 | Pulido Andrade Angel | 172 | 172.13 |
| Cuevas del Campo | 1 | 224 | 0,1527 | Punzano Cruz Miguel Angel | 280 | 280.8 |
| Cuevas del Campo | 1 | 229 | 0,1991 | Punzano Cruz Miguel Angel | 280 | 280.8 |
| Cuevas del Campo | 1 | 472 | 0,1914 | Quesada Carpio Manuel | 257 | 257.2 |
| Cuevas del Campo | 1 | 378 | 2,1166 | Quesada Carpio Manuel | 269 | 269.1 |
| Cuevas del Campo | 5 | 373 | 0,0479 | Quesada Ruiz Francisco Javier | 92 | 92.11 |
| Cuevas del Campo | 5 | 370 | 0,9456 | Quesada Ruiz Francisco Javier | 94 | 94.6 |
| Cuevas del Campo | 1 | 617 | 0,06 | Quesada Ruiz Francisco Javier | 262 | 262.10 |
| Cuevas del Campo | 1 | 376 | 0,3195 | Quesada Ruiz Francisco Javier | 269 | 269.9 |
| Cuevas del Campo | 5 | 369 | 0,8005 | Quesada Ruiz Jose Manuel | 94 | 94.5 |
| Cuevas del Campo | 4 | 716 | 0,2965 | Quesada Ruiz Jose Manuel | 168 | 168.7 |
| Cuevas del Campo | 1 | 278 | 0,3801 | Quesada Ruiz Jose Manuel | 276 | 276.2 |
| Cuevas del Campo | 1 | 71 | 0,2118 | Quesada Ruiz Rafael | 286 | 286.18 |
| Cuevas del Campo | 5 | 905 | 0,5353 | Quiñones Oller Francisco Jose | 110 | 110.5 |
| Cuevas del Campo | 2 | 97 | 1,6466 | Ramos Moya Julian Miguel | 239 | 239.4 |
| Cuevas del Campo | 2 | 66 | 0,3252 | Ramos Moya Julian Miguel | 239 | 239.4 |
| Cuevas del Campo | 2 | 96 | 1,5781 | Ramos Moya Julian Miguel | 328 | 328.7 |
| Cuevas del Campo | 4 | 658 | 0,3416 | Reche Calderon Maria Jose | 172 | 172.4 |
| Cuevas del Campo | 1 | 723 | 1,3355 | Reche Calderon Maria Jose | 263 | 263.4 |
| Cuevas del Campo | 5 | 26 | 0,091 | Reche Garcia Antonio Rafael | 325 | 325.5 |
| Cuevas del Campo | 5 | 937 | 0,0244 | Reche Garcia Antonio Rafael | 325 | 325.5 |
| Cuevas del Campo | 1 | 291 | 0,0626 | Reche Reche Francisco Javier | 282 | 282.3 |
| Cuevas del Campo | 1 | 108 | 0,0591 | Reche Reche Francisco Javier | 282 | 282.3 |
| Cuevas del Campo | 6 | 635 | 0,1199 | Redondo Tamayo Emilia | 291 | 291.7 |
| Cuevas del Campo | 5 | 215 | 0,0976 | Requena Garcia Juan Jose | 100 | 100.8 |
| Cuevas del Campo | 5 | 216 | 0,0761 | Requena Garcia Juan Jose | 100 | 100.8 |
| Cuevas del Campo | 5 | 217 | 0,0666 | Requena Garcia Juan Jose | 100 | 100.8 |
| Cuevas del Campo | 5 | 218 | 0,0597 | Requena Garcia Juan Jose | 100 | 100.8 |
| Cuevas del Campo | 5 | 219 | 0,1213 | Requena Garcia Juan Jose | 100 | 100.8 |
| Cuevas del Campo | 5 | 220 | 0,0154 | Requena Garcia Juan Jose | 100 | 100.8 |
| Cuevas del Campo | 5 | 255 | 0,9153 | Requena Loaisa Angelina | 95 | 95.7 |
| Cuevas del Campo | 5 | 149 | 0,2938 | Requena Loaisa Angelina | 102 | 102.8 |
| Cuevas del Campo | 5 | 150 | 0,1701 | Requena Loaisa Angelina | 102 | 102.8 |
| Cuevas del Campo | 5 | 152 | 0,634 | Requena Loaisa Angelina | 102 | 102.8 |
| Cuevas del Campo | 5 | 210 | 0,0918 | Requena Loaisa Angelina | 102 | 102.8 |
| Cuevas del Campo | 5 | 211 | 0,2073 | Requena Loaisa Angelina | 102 | 102.8 |
| Cuevas del Campo | 5 | 212 | 0,1264 | Requena Loaisa Angelina | 102 | 102.8 |
| Cuevas del Campo | 5 | 98 | 0,2032 | Requena Loaisa Angelina | 103 | 103.10 |
| Cuevas del Campo | 5 | 93 | 0,1502 | Requena Loaisa Angelina | 108 | 108.2 |
| Cuevas del Campo | 5 | 187 | 0,6776 | Requena Loaisa Angelina | 320 | 320.5 |

# RAMAL G-1

| MUNICIPIO | POLIGONO | PARCELA | SUP (Ha) | PROPIETARIO | AGRUPACION | TOMA |
|---|---|---|---|---|---|---|
| Cuevas del Campo | 5 | 89 | 0,3897 | Requena Loaisa Angelina | 320 | 320.6 |
| Cuevas del Campo | 5 | 1022 | 0,0922 | Requena Loaisa Angelina | 325 | 325.7 |
| Cuevas del Campo | 5 | 62 | 0,1032 | Requena Loaisa Angelina | 325 | 325.7 |
| Cuevas del Campo | 5 | 187 | 0,6776 | Requena Loaisa Antonio | 320 | 320.12 |
| Cuevas del Campo | 1 | 322 | 0,1407 | Requena Loaisa Antonio | 323 | 323.13 |
| Cuevas del Campo | 5 | 187 | 0,6776 | Requena Loaisa Carmen | 320 | 320.11 |
| Cuevas del Campo | 1 | 322 | 0,1214 | Requena Loaisa Carmen | 323 | 323.12 |
| Cuevas del Campo | 4 | 660 | 0,6389 | Requena Molina Gileno | 172 | 172.3 |
| Cuevas del Campo | 1 | 242 | 0,4437 | Reyes Moya Manuel | 318 | 318.2 |
| Cuevas del Campo | 5 | 153 | 0,2159 | Rodenas Ortega Antonia | 102 | 102.9 |
| Cuevas del Campo | 5 | 154 | 0,1871 | Rodenas Ortega Antonia | 102 | 102.9 |
| Cuevas del Campo | 5 | 155 | 0,4968 | Rodenas Ortega Antonia | 102 | 102.9 |
| Cuevas del Campo | 5 | 43 | 0,011 | Rodenas Ortega Antonia | 109 | 109.5 |
| Cuevas del Campo | 5 | 44 | 0,0574 | Rodenas Ortega Antonia | 109 | 109.5 |
| Cuevas del Campo | 5 | 45 | 0,049 | Rodenas Ortega Antonia | 109 | 109.5 |
| Cuevas del Campo | 5 | 46 | 0,1312 | Rodenas Ortega Antonia | 109 | 109.5 |
| Cuevas del Campo | 5 | 47 | 0,1513 | Rodenas Ortega Antonia | 109 | 109.5 |
| Cuevas del Campo | 5 | 48 | 0,0843 | Rodenas Ortega Antonia | 109 | 109.5 |
| Cuevas del Campo | 5 | 51 | 0,1533 | Rodenas Ortega Antonia | 112 | 112.9 |
| Cuevas del Campo | 1 | 403 | 0,3736 | Rodriguez Casado Antonio Teodosio | 258 | 258.5 |
| Cuevas del Campo | 1 | 473 | 0,1306 | Rodriguez Cespedes Manuel | 257 | 257.5 |
| Cuevas del Campo | 1 | 474 | 0,2377 | Rodriguez Cespedes Manuel | 257 | 257.5 |
| Cuevas del Campo | 1 | 169 | 0,0977 | Rodriguez Cespedes Manuel | 267 | 267.9 |
| Cuevas del Campo | 1 | 102 | 0,1117 | Rodriguez Cespedes Manuel | 273 | 273.12 |
| Cuevas del Campo | 1 | 244 | 0,1203 | Rodriguez Domene Isidora | 318 | 318.11 |
| Cuevas del Campo | 5 | 952 | 0,4903 | Rodriguez Heras Fabian | 100 | 100.2 |
| Cuevas del Campo | 1 | 37 | 0,2548 | Rodriguez Heras Mª Isabel | 283 | 283.6 |
| Cuevas del Campo | 1 | 41 | 0,1378 | Rodriguez Heras Mª Isabel | 283 | 283.6 |
| Cuevas del Campo | 1 | 47 | 0,3043 | Rodriguez Heras Mª Isabel | 283 | 283.6 |
| Cuevas del Campo | 1 | 109 | 0,0576 | Rodriguez Heras Marcelina | 282 | 282.2 |
| Cuevas del Campo | 4 | 669 | 1,158 | Rodriguez Heras Virtudes | 93 | 93.3 |
| Cuevas del Campo | 5 | 142 | 0,7556 | Rodriguez Heras Virtudes | 93 | 93.3 |
| Cuevas del Campo | 1 | 78 | 0,2909 | Rodriguez Heras Virtudes | 286 | 286.8 |
| Cuevas del Campo | 1 | 2 | 0,0772 | Rodriguez Heras Virtudes | 288 | 288.4 |
| Cuevas del Campo | 8 | 5 | 0,9138 | Rodriguez Heras Virtudes | 293 | 293.1 |
| Cuevas del Campo | 5 | 104 | 0,2419 | Rodriguez Romera David | 103 | 103.4 |
| Cuevas del Campo | 5 | 999 | 0,1322 | Rodriguez Romera David | 106 | 106.3 |
| Cuevas del Campo | 5 | 1001 | 0,1226 | Rodriguez Romera David | 106 | 106.3 |
| Cuevas del Campo | 5 | 1002 | 0,133 | Rodriguez Romera David | 106 | 106.3 |
| Cuevas del Campo | 5 | 1003 | 0,1127 | Rodriguez Romera David | 106 | 106.3 |
| Cuevas del Campo | 5 | 1004 | 0,1261 | Rodriguez Romera David | 106 | 106.3 |
| Cuevas del Campo | 5 | 1008 | 0,1215 | Rodriguez Romera David | 322 | 322.5 |
| Cuevas del Campo | 5 | 1064 | 0,053 | Rodriguez Romera David | 322 | 322.5 |
| Cuevas del Campo | 5 | 111 | 0,1797 | Rodriguez Romera David | 322 | 322.5 |
| Cuevas del Campo | 5 | 114 | 0,0876 | Rodriguez Romera David | 322 | 322.5 |
| Cuevas del Campo | 1 | 181 | 0,1637 | Rodriguez Ruiz Antonio | 277 | 277.8 |
| Cuevas del Campo | 1 | 182 | 0,1744 | Rodriguez Ruiz Antonio | 277 | 277.8 |
| Cuevas del Campo | 1 | 136 | 0,1551 | Rodriguez Ruiz Antonio | 277 | 277.8 |
| Cuevas del Campo | 1 | 139 | 0,059 | Rodriguez Ruiz Antonio | 277 | 277.8 |
| Cuevas del Campo | 1 | 140 | 0,0162 | Rodriguez Ruiz Antonio | 277 | 277.8 |
| Cuevas del Campo | 1 | 141 | 0,0287 | Rodriguez Ruiz Antonio | 277 | 277.8 |
| Cuevas del Campo | 1 | 144 | 0,2022 | Rodriguez Ruiz Antonio | 277 | 277.8 |
| Cuevas del Campo | 6 | 408 | 0,3482 | Rodriguez Torres Antonio | 298 | 298.4 |
| Cuevas del Campo | 6 | 407 | 0,2003 | Rodriguez Torres Antonio | 299 | 299.6 |
| Cuevas del Campo | 1 | 728 | 0,0352 | Rojo Lopez Florencio | 263 | 263.1 |
| Cuevas del Campo | 1 | 173 | 0,4913 | Rojo Lopez Florencio | 263 | 263.1 |
| Cuevas del Campo | 1 | 165 | 0,2857 | Rojo Lopez Florencio | 265 | 265.11 |

# RAMAL G-1

| MUNICIPIO | POLIGONO | PARCELA | SUP (Ha) | PROPIETARIO | AGRUPACION | TOMA |
|---|---|---|---|---|---|---|
| Cuevas del Campo | 1 | 166 | 0,375 | Rojo Lopez Florencio | 265 | 265.11 |
| Cuevas del Campo | 1 | 167 | 0,5178 | Rojo Lopez Florencio | 265 | 265.11 |
| Cuevas del Campo | 1 | 355 | 0,6363 | Rojo Lopez Florencio | 268 | 268.1 |
| Cuevas del Campo | 1 | 387 | 0,181 | Rojo Lopez Florencio | 268 | 268.1 |
| Cuevas del Campo | 1 | 388 | 0,2006 | Rojo Lopez Florencio | 268 | 268.1 |
| Cuevas del Campo | 1 | 389 | 0,2048 | Rojo Lopez Florencio | 268 | 268.1 |
| Cuevas del Campo | 1 | 394 | 1,4969 | Rojo Lopez Florencio | 268 | 268.1 |
| Cuevas del Campo | 1 | 1283 | 0,1288 | Rojo Lopez Florencio | 268 | 268.1 |
| Cuevas del Campo | 5 | 207 | 0,5573 | Roman Corral Francisco | 97 | 97.14 |
| Cuevas del Campo | 1 | 1282 | 0,337 | Roman Ruiz Manuel | 229 | 229.6 |
| Cuevas del Campo | 5 | 993 | 0,0562 | Romera Belmonte Gabriel | 105 | 105.5 |
| Cuevas del Campo | 5 | 992 | 0,0683 | Romera Corral Maria Dolores | 105 | 105.6 |
| Cuevas del Campo | 5 | 998 | 0,0681 | Romera Rosillo Antonio | 106 | 106.13 |
| Cuevas del Campo | 5 | 107 | 0,23 | Romera Rosillo Antonio | 322 | 322.6 |
| Cuevas del Campo | 5 | 112 | 0,2498 | Romera Rosillo Francisco | 322 | 322.7 |
| Cuevas del Campo | 5 | 1000 | 0,0761 | Romera Rosillo Gabriel | 106 | 106.2 |
| Cuevas del Campo | 5 | 1007 | 0,0629 | Romera Rosillo Gabriel | 106 | 106.6 |
| Cuevas del Campo | 5 | 996 | 0,0897 | Romera Rosillo Isabel | 106 | 106.12 |
| Cuevas del Campo | 5 | 1000 | 0,0761 | Romera Rosillo Isabel | 106 | 106.12 |
| Cuevas del Campo | 5 | 100 | 0,162 | Romero Guzman Pedro | 103 | 103.7 |
| Cuevas del Campo | 5 | 1009 | 0,6422 | Romero Guzman Pedro | 106 | 106.10 |
| Cuevas del Campo | 5 | 96 | 0,3807 | Romero Lopez Maria Josefa | 108 | 108.7 |
| Cuevas del Campo | 1 | 640 | 0,4674 | Rosillo Garcia Antonio | 260 | 260.10 |
| Cuevas del Campo | 1 | 211 | 0,0519 | Rosillo Garcia Antonio | 277 | 277.12 |
| Cuevas del Campo | 1 | 211 | 0,0514 | Rosillo Garcia Antonio | 277 | 277.3 |
| Cuevas del Campo | 6 | 361 | 0,0135 | Rosillo Garcia Antonio | 289 | 289.20 |
| Cuevas del Campo | 1 | 624 | 0,1752 | Rosillo Garcia Antonio | 324 | 324.13 |
| Cuevas del Campo | 1 | 633 | 0,1899 | Rosillo Garcia Antonio | 324 | 324.13 |
| Cuevas del Campo | 1 | 637 | 0,1907 | Rosillo Garcia Antonio | 324 | 324.14 |
| Cuevas del Campo | 1 | 620 | 0,3185 | Rosillo Garcia Antonio | 324 | 324.6 |
| Cuevas del Campo | 1 | 621 | 0,103 | Rosillo Garcia Antonio | 324 | 324.6 |
| Cuevas del Campo | 5 | 10 | 0,133 | Rosillo Garcia Aurora | 109 | 109.6 |
| Cuevas del Campo | 5 | 11 | 0,2304 | Rosillo Garcia Aurora | 109 | 109.6 |
| Cuevas del Campo | 1 | 484 | 0,1021 | Rosillo Martinez Francisco | 270 | 270.5 |
| Cuevas del Campo | 1 | 104 | 0,1075 | Rosillo Oliva Ernesto | 273 | 273.8 |
| Cuevas del Campo | 1 | 653 | 0,4686 | Rosillo Sanchez Antonio Vicente | 230 | 230.3 |
| Cuevas del Campo | 1 | 602 | 0,5823 | Rosillo Sanchez Antonio Vicente | 230 | 230.3 |
| Cuevas del Campo | 1 | 628 | 0,1326 | Rosillo Sanchez Antonio Vicente | 324 | 324.10 |
| Cuevas del Campo | 1 | 629 | 0,1375 | Rosillo Sanchez Antonio Vicente | 324 | 324.10 |
| Cuevas del Campo | 1 | 630 | 0,1473 | Rosillo Sanchez Antonio Vicente | 324 | 324.10 |
| Cuevas del Campo | 1 | 619 | 0,0387 | Rosillo Sanchez Antonio Vicente | 324 | 324.12 |
| Cuevas del Campo | 1 | 25 | 0,1161 | Rosillo Soria Ramon | 283 | 283.12 |
| Cuevas del Campo | 1 | 13 | 0,1201 | Rosillo Soria Ramon | 288 | 288.8 |
| Cuevas del Campo | 1 | 250 | 0,4252 | Rosillo Soria Ramon | 318 | 318.3 |
| Cuevas del Campo | 1 | 363 | 0,3873 | Rozas Quesada Manuel | 271 | 271.6 |
| Cuevas del Campo | 5 | 19 | 0,1131 | Rozas Quesada Manuel | 325 | 325.15 |
| Cuevas del Campo | 5 | 1252 | 0,2163 | Ruiz Garcia Carmina | 100 | 100.1 |
| Cuevas del Campo | 5 | 930 | 0,8055 | Ruiz Garcia Carmina | 100 | 100.4 |
| Cuevas del Campo | 5 | 934 | 0,9778 | Ruiz Garcia Gracia | 102 | 102.1 |
| Cuevas del Campo | 1 | 307 | 0,3245 | Ruiz Garcia Gracia | 278 | 278.12 |
| Cuevas del Campo | 5 | 360 | 0,6404 | Ruiz Garcia Marcial | 94 | 94.9 |
| Cuevas del Campo | 1 | 327 | 0,1176 | Ruiz Garcia Marcial | 323 | 323.14 |
| Cuevas del Campo | 1 | 467 | 0,7714 | Ruiz Gea Elena | 257 | 257.3 |
| Cuevas del Campo | 4 | 642 | 0,4036 | Ruiz Gea Maria Angeles | 96 | 96.11 |
| Cuevas del Campo | 8 | 43 | 0,1806 | Ruiz Hortal Ramon | 294 | 294.2 |
| Cuevas del Campo | 1 | 360 | 0,4956 | Ruiz Lozano Jose Maria | 272 | 272.7 |
| Cuevas del Campo | 1 | 115 | 0,1338 | Ruiz Lozano Jose Maria | 282 | 282.10 |

# RAMAL G-1

| MUNICIPIO | POLIGONO | PARCELA | SUP (Ha) | PROPIETARIO | AGRUPACION | TOMA |
|---|---|---|---|---|---|---|
| Cuevas del Campo | 1 | 43 | 0,1022 | Ruiz Lozano Jose Maria | 284 | 284.13 |
| Cuevas del Campo | 1 | 44 | 0,0568 | Ruiz Lozano Jose Maria | 284 | 284.13 |
| Cuevas del Campo | 5 | 358 | 0,1828 | Ruiz Martinez Mario | 93 | 93.10 |
| Cuevas del Campo | 5 | 131 | 0,7755 | Ruiz Molina Jose Angel | 96 | 96.7 |
| Cuevas del Campo | 5 | 354 | 0,0434 | Ruiz Moral Dolores | 203 | 203.5 |
| Cuevas del Campo | 1 | 726 | 0,0123 | Ruiz Moral Dolores | 262 | 262.11 |
| Cuevas del Campo | 1 | 616 | 0,0899 | Ruiz Moral Dolores | 262 | 262.11 |
| Cuevas del Campo | 1 | 274 | 0,2129 | Ruiz Moral Dolores | 276 | 276.7 |
| Cuevas del Campo | 1 | 275 | 0,162 | Ruiz Moral Dolores | 276 | 276.7 |
| Cuevas del Campo | 1 | 40 | 0,2352 | Ruiz Moral Dolores | 284 | 284.14 |
| Cuevas del Campo | 1 | 16 | 0,1743 | Ruiz Moral Dolores | 288 | 288.12 |
| Cuevas del Campo | 5 | 162 | 0,1107 | Ruiz Moreno Antonio | 97 | 97.3 |
| Cuevas del Campo | 5 | 167 | 0,0892 | Ruiz Moreno Antonio | 97 | 97.3 |
| Cuevas del Campo | 5 | 170 | 0,0858 | Ruiz Moreno Antonio | 97 | 97.3 |
| Cuevas del Campo | 1 | 219 | 0,1721 | Ruiz Moreno Antonio | 277 | 277.5 |
| Cuevas del Campo | 1 | 707 | 0,3111 | Ruiz Moreno Antonio | 286 | 286.9 |
| Cuevas del Campo | 7 | 3 | 0,1238 | Ruiz Moreno Antonio | 297 | 297.3 |
| Cuevas del Campo | 7 | 10 | 0,2036 | Ruiz Moreno Antonio | 297 | 297.9 |
| Cuevas del Campo | 1 | 247 | 0,291 | Ruiz Moreno Antonio | 318 | 318.13 |
| Cuevas del Campo | 1 | 627 | 0,1574 | Ruiz Moreno Antonio | 324 | 324.11 |
| Cuevas del Campo | 1 | 393 | 0,2711 | Ruiz Moreno Jose | 274 | 274.17 |
| Cuevas del Campo | 6 | 361 | 0,1254 | Ruiz Moreno Jose | 289 | 289.15 |
| Cuevas del Campo | 1 | 206 | 0,1703 | Ruiz Moreno Serafin | 268 | 268.8 |
| Cuevas del Campo | 1 | 207 | 0,1443 | Ruiz Moreno Serafin | 268 | 268.8 |
| Cuevas del Campo | 8 | 14 | 0,664 | Ruiz Moreno Serafin | 273 | 273.5 |
| Cuevas del Campo | 2 | 85 | 0,6884 | Ruiz Roman Catalina | 240 | 240.1 |
| Cuevas del Campo | 1 | 505 | 1,6273 | Ruiz Roman Catalina | 252 | 252.1 |
| Cuevas del Campo | 1 | 615 | 0,1228 | Ruiz Roman Catalina | 262 | 262.12 |
| Cuevas del Campo | 1 | 59 | 0,2343 | Ruiz Roman Catalina | 284 | 284.5 |
| Cuevas del Campo | 2 | 61 | 0,8449 | Ruiz Roman Jose Gonzalo | 239 | 239.5 |
| Cuevas del Campo | 8 | 41 | 0,4027 | Ruiz Roman Jose Gonzalo | 294 | 294.12 |
| Cuevas del Campo | 7 | 13 | 0,2301 | Ruiz Roman Jose Gonzalo | 297 | 297.4 |
| Cuevas del Campo | 7 | 14 | 0,1495 | Ruiz Roman Jose Gonzalo | 297 | 297.4 |
| Cuevas del Campo | 7 | 16 | 0,4194 | Ruiz Roman Jose Gonzalo | 297 | 297.4 |
| Cuevas del Campo | 7 | 17 | 0,0917 | Ruiz Roman Jose Gonzalo | 297 | 297.4 |
| Cuevas del Campo | 6 | 404 | 1,2152 | Ruiz Roman Jose Gonzalo | 299 | 299.4 |
| Cuevas del Campo | 5 | 933 | 0,9955 | Ruiz Roman Maria Gracia | 102 | 102.2 |
| Cuevas del Campo | 1 | 495 | 1,6872 | Ruiz Ruiz Antonia | 258 | 258.12 |
| Cuevas del Campo | 7 | 11 | 0,9782 | Ruiz Ruiz Antonia | 297 | 297.8 |
| Cuevas del Campo | 8 | 38 | 0,8814 | Ruiz Ruiz Antonia | 298 | 298.2 |
| Cuevas del Campo | 6 | 410 | 1,7139 | Ruiz Ruiz Antonia | 298 | 298.2 |
| Cuevas del Campo | 1 | 186 | 0,6107 | Ruiz Ruiz Eduardo | 267 | 267.4 |
| Cuevas del Campo | 1 | 126 | 0,1385 | Ruiz Ruiz Eduardo | 278 | 278.3 |
| Cuevas del Campo | 5 | 948 | 0,1298 | Ruiz Tamayo Maria Josefa | 102 | 102.11 |
| Cuevas del Campo | 5 | 947 | 0,3374 | Ruiz Tamayo Maria Josefa | 102 | 102.11 |
| Cuevas del Campo | 4 | 665 | 1,7362 | Ruiz Tamayo Maria Josefa | 174 | 174.4 |
| Cuevas del Campo | 1 | 639 | 0,1254 | Ruiz Tamayo Maria Josefa | 260 | 260.11 |
| Cuevas del Campo | 6 | 702 | 0,0507 | Ruiz Tamayo Maria Josefa | 289 | 289.2 |
| Cuevas del Campo | 6 | 363 | 0,1446 | Ruiz Tamayo Maria Josefa | 289 | 289.2 |
| Cuevas del Campo | 8 | 24 | 3,5325 | Ruiz Tamayo Maria Josefa | 293 | 293.9 |
| Cuevas del Campo | 1 | 1281 | 0,7284 | Rull Fuentes Matilde | 272 | 272.3 |
| Cuevas del Campo | 1 | 335 | 0,2435 | Rull Montoya Rosa | 265 | 265.12 |
| Cuevas del Campo | 1 | 162 | 0,5384 | Rull Montoya Rosa | 265 | 265.7 |
| Cuevas del Campo | 5 | 83 | 0,5544 | Salas Gea Jose Antonio | 103 | 103.2 |
| Cuevas del Campo | 8 | 20 | 0,8937 | Sanchez Arredondo Mercedes | 293 | 293.6 |
| Cuevas del Campo | 1 | 184 | 0,0562 | Sanchez Corral Dolores | 267 | 267.10 |
| Cuevas del Campo | 5 | 1006 | 0,1425 | Sanchez Hernandez Rafael | 105 | 105.1 |

# RAMAL G-1

| MUNICIPIO | POLIGONO | PARCELA | SUP (Ha) | PROPIETARIO | AGRUPACION | TOMA |
|---|---|---|---|---|---|---|
| Cuevas del Campo | 5 | 235 | 0,1338 | Sanchez Izquierdo Jesus | 100 | 100.15 |
| Cuevas del Campo | 1 | 145 | 0,1464 | Sanchez Izquierdo Jesus | 280 | 280.14 |
| Cuevas del Campo | 1 | 18 | 0,1345 | Sanchez Izquierdo Jesus | 288 | 288.14 |
| Cuevas del Campo | 5 | 156 | 0,6571 | Sanchez Izquierdo Jesus | 320 | 320.8 |
| Cuevas del Campo | 5 | 136 | 0,3054 | Sanchez Marquez Juan | 96 | 96.4 |
| Cuevas del Campo | 5 | 246 | 0,2605 | Sanchez Marquez Juan | 96 | 96.8 |
| Cuevas del Campo | 5 | 229 | 0,2041 | Sanchez Marquez Juan | 100 | 100.7 |
| Cuevas del Campo | 4 | 647 | 0,7055 | Sanchez Marquez Juan | 170 | 170.8 |
| Cuevas del Campo | 1 | 85 | 0,0254 | Sanchez Marquez Juan | 273 | 273.3 |
| Cuevas del Campo | 1 | 86 | 0,032 | Sanchez Marquez Juan | 273 | 273.3 |
| Cuevas del Campo | 1 | 87 | 0,0263 | Sanchez Marquez Juan | 273 | 273.3 |
| Cuevas del Campo | 1 | 89 | 0,3338 | Sanchez Marquez Juan | 286 | 273.3 |
| Cuevas del Campo | 1 | 90 | 0,0731 | Sanchez Marquez Juan | 286 | 273.3 |
| Cuevas del Campo | 8 | 7 | 0,3738 | Sanchez Martinez Eduardo | 286 | 286.2 |
| Cuevas del Campo | 5 | 61 | 0,3696 | Sanchez Martinez Isidoro | 112 | 112.8 |
| Cuevas del Campo | 5 | 22 | 0,04 | Sanchez Martinez Isidoro | 325 | 325.1 |
| Cuevas del Campo | 5 | 80 | 0,064 | Sanchez Martinez Jesus | 105 | 105.3 |
| Cuevas del Campo | 1 | 404 | 0,6035 | Sanchez Martinez Vicente | 258 | 258.8 |
| Cuevas del Campo | 1 | 418 | 1,2921 | Sanchez Martinez Vicente | 258 | 258.8 |
| Cuevas del Campo | 1 | 597 | 1,3922 | Sanchez Martinez Vicente | 262 | 262.3 |
| Cuevas del Campo | 1 | 396 | 0,6729 | Sanchez Martinez Vicente | 268 | 268.11 |
| Cuevas del Campo | 1 | 159 | 0,1739 | Sanchez Soria Tomas | 265 | 265.3 |
| Cuevas del Campo | 1 | 211 | 0,1494 | Sanchez Soria Tomas | 277 | 277.10 |
| Cuevas del Campo | 6 | 364 | 0,1094 | Sanchez Soria Tomas | 289 | 289.1 |
| Cuevas del Campo | 8 | 34 | 0,349 | Sanchez Soria Tomas | 294 | 294.9 |
| Cuevas del Campo | 1 | 122 | 0,3152 | Sanchez Verga Jose | 280 | 280.6 |
| Cuevas del Campo | 1 | 598 | 2,2938 | Sanchez Yeste Angeles | 230 | 230.4 |
| Cuevas del Campo | 1 | 593 | 1,2958 | Sanchez Yeste Angeles | 230 | 230.7 |
| Cuevas del Campo | 1 | 671 | 0,3327 | Sanchez Yeste Angeles | 230 | 230.7 |
| Cuevas del Campo | 1 | 668 | 0,6308 | Sanchez Yeste Angeles | 230 | 230.7 |
| Cuevas del Campo | 5 | 179 | 0,0752 | Sola Venteo Josefa | 320 | 320.7 |
| Cuevas del Campo | 5 | 180 | 0,0967 | Sola Venteo Josefa | 320 | 320.7 |
| Cuevas del Campo | 5 | 181 | 0,0899 | Sola Venteo Josefa | 320 | 320.7 |
| Cuevas del Campo | 5 | 182 | 0,0465 | Sola Venteo Josefa | 320 | 320.7 |
| Cuevas del Campo | 5 | 183 | 0,0336 | Sola Venteo Josefa | 320 | 320.7 |
| Cuevas del Campo | 5 | 184 | 0,0308 | Sola Venteo Josefa | 320 | 320.7 |
| Cuevas del Campo | 5 | 185 | 0,0492 | Sola Venteo Josefa | 320 | 320.7 |
| Cuevas del Campo | 5 | 186 | 0,0362 | Sola Venteo Josefa | 320 | 320.7 |
| Cuevas del Campo | 5 | 163 | 0,0546 | Sola Venteo Rosa | 97 | 97.10 |
| Cuevas del Campo | 5 | 171 | 0,0237 | Sola Venteo Rosa | 97 | 97.10 |
| Cuevas del Campo | 5 | 172 | 0,0301 | Sola Venteo Rosa | 97 | 97.10 |
| Cuevas del Campo | 5 | 173 | 0,1591 | Sola Venteo Rosa | 97 | 97.10 |
| Cuevas del Campo | 5 | 174 | 0,1162 | Sola Venteo Rosa | 97 | 97.10 |
| Cuevas del Campo | 5 | 175 | 0,018 | Sola Venteo Rosa | 97 | 97.10 |
| Cuevas del Campo | 5 | 176 | 0,026 | Sola Venteo Rosa | 97 | 97.10 |
| Cuevas del Campo | 5 | 177 | 0,0594 | Sola Venteo Rosa | 97 | 97.10 |
| Cuevas del Campo | 5 | 52 | 0,0774 | Soria Rodriguez Maria Celia | 112 | 112.2 |
| Cuevas del Campo | 5 | 55 | 0,1375 | Soria Rodriguez Maria Celia | 112 | 112.2 |
| Cuevas del Campo | 5 | 56 | 0,4709 | Soria Rodriguez Maria Celia | 112 | 112.2 |
| Cuevas del Campo | 4 | 705 | 1,6937 | Soria Rodriguez Maria Celia | 172 | 172.12 |
| Cuevas del Campo | 1 | 711 | 0,338 | Tamayo Olivares Joaquin | 257 | 257.1 |
| Cuevas del Campo | 5 | 950 | 0,2563 | Tamayo Olivares Jose Antonio | 102 | 102.5 |
| Cuevas del Campo | 2 | 54 | 1,1352 | Tamayo Olivares Jose Antonio | 240 | 240.6 |
| Cuevas del Campo | 1 | 464 | 0,4532 | Tamayo Olivares Visitacion | 257 | 257.4 |
| Cuevas del Campo | 2 | 88 | 0,7956 | Tamayo Sanchez Juan Carlos | 240 | 240.5 |
| Cuevas del Campo | 1 | 74 | 0,1286 | Torre Castellar Jose Agustin de la | 286 | 286.12 |
| Cuevas del Campo | 5 | 230 | 0,3733 | Torre Castellar Noelia de la | 100 | 100.10 |

# RAMAL G-1

| MUNICIPIO | POLIGONO | PARCELA | SUP (Ha) | PROPIETARIO | AGRUPACION | TOMA |
|---|---|---|---|---|---|---|
| Cuevas del Campo | 5 | 932 | 0,4348 | Torre Castellar Noelia de la | 100 | 100.10 |
| Cuevas del Campo | 5 | 229 | 0,589 | Torre Castellar Noelia de la | 100 | 100.10 |
| Cuevas del Campo | 5 | 146 | 0,2508 | Torre Castellar Noelia de la | 110 | 110.3 |
| Cuevas del Campo | 4 | 688 | 0,1906 | Torre Castellar Noelia de la | 171 | 171.10 |
| Cuevas del Campo | 4 | 693 | 0,1052 | Torre Castellar Noelia de la | 171 | 171.10 |
| Cuevas del Campo | 4 | 617 | 0,1728 | Torre Castellar Noelia de la | 171 | 171.13 |
| Cuevas del Campo | 1 | 419 | 2,7067 | Torre Castellar Noelia de la | 254 | 254.2 |
| Cuevas del Campo | 7 | 21 | 2,3053 | Torre Martinez Pedro de la | 297 | 297.10 |
| Cuevas del Campo | 4 | 631 | 0,2947 | Torre Noguera Francisco de la | 169 | 169.7 |
| Cuevas del Campo | 5 | 341 | 1,8005 | Torre Noguera Jose Maria de la | 80 | 80.1 |
| Cuevas del Campo | 4 | 683 | 0,2003 | Torre Noguera Jose Maria de la | 169 | 169.6 |
| Cuevas del Campo | 4 | 699 | 0,2992 | Torre Noguera Jose Maria de la | 170 | 170.5 |
| Cuevas del Campo | 2 | 64 | 0,9564 | Torre Noguera Juan de la | 239 | 239.8 |
| Cuevas del Campo | 5 | 343 | 1,0497 | Torre Rodriguez Jose Jorge de la | 95 | 95.1 |
| Cuevas del Campo | 5 | 372 | 0,8267 | Torre Rodriguez Jose Jorge de la | 95 | 95.1 |
| Cuevas del Campo | 5 | 248 | 0,0673 | Torre Rodriguez Jose Jorge de la | 95 | 95.1 |
| Cuevas del Campo | 1 | 380 | 1,1602 | Torre Rodriguez Mariana de la | 269 | 269.10 |
| Cuevas del Campo | 5 | 237 | 0,3706 | Torre Sanchez Antonio de la | 97 | 97.6 |
| Cuevas del Campo | 5 | 208 | 0,2162 | Torre Sanchez Antonio de la | 97 | 97.6 |
| Cuevas del Campo | 1 | 729 | 0,5288 | Torre Sanchez Antonio de la | 269 | 269.8 |
| Cuevas del Campo | 1 | 370 | 0,2756 | Torre Sanchez Jose Maria de la | 256 | 256.1 |
| Cuevas del Campo | 1 | 372 | 1,4426 | Torre Sanchez Jose Maria de la | 256 | 256.1 |
| Cuevas del Campo | 1 | 456 | 2,4897 | Torre Sanchez Jose Maria de la | 256 | 256.1 |
| Cuevas del Campo | 1 | 458 | 0,7342 | Torre Sanchez Jose Maria de la | 256 | 256.1 |
| Cuevas del Campo | 1 | 461 | 0,1683 | Torre Sanchez Jose Maria de la | 257 | 257.12 |
| Cuevas del Campo | 1 | 405 | 1,2512 | Torre Sanchez Jose Maria de la | 258 | 258.1 |
| Cuevas del Campo | 4 | 695 | 0,5542 | Torrente Ortiz Francisco | 171 | 171.5 |
| Cuevas del Campo | 5 | 57 | 0,1073 | Torres Lopez Carmen | 112 | 112.11 |
| Cuevas del Campo | 1 | 288 | 0,0651 | Torres López Emilio | 282 | 282.1 |
| Cuevas del Campo | 2 | 86 | 0,7556 | Vergara Mora Antonio | 240 | 240.2 |
| Cuevas del Campo | 2 | 559 | 0,4389 | Vergara Mora Antonio | 240 | 240.2 |
| Cuevas del Campo | 1 | 34 | 0,0284 | Vico Vallejo Jose Maria | 283 | 283.16 |
| Cuevas del Campo | 1 | 35 | 0,0422 | Vico Vallejo Jose Maria | 283 | 283.16 |
| Cuevas del Campo | 1 | 233 | 0,4357 | Vilchez Marin Azucena | 318 | 318.7 |
| Cuevas del Campo | 1 | 214 | 0,406 | Vilchez Perales Susana | 267 | 267.14 |
| Cuevas del Campo | 1 | 75 | 0,1368 | Vilchez Revelles Emilio | 286 | 286.11 |
| Cuevas del Campo | 1 | 70 | 0,2016 | Vilchez Revelles Emilio | 286 | 286.17 |
| Cuevas del Campo | 1 | 72 | 0,0825 | Vilchez Revelles Emilio | 286 | 286.17 |
| Cuevas del Campo | 1 | 68 | 0,1015 | Vilchez Revelles Emilio | 286 | 286.7 |
| Cuevas del Campo | 1 | 30 | 0,3804 | Vilchez Revelles Pedro Antonio | 283 | 283.8 |
| Cuevas del Campo | 6 | 428 | 0,7403 | Vilchez Revelles Pedro Antonio | 317 | 317.4 |
| Cuevas del Campo | 6 | 429 | 1,392 | Vilchez Revelles Pedro Antonio | 317 | 317.4 |
| Cuevas del Campo | 6 | 430 | 0,2543 | Vilchez Revelles Pedro Antonio | 317 | 317.4 |
| Cuevas del Campo | 1 | 589 | 0,9421 | Villar Garcia Maria del Carmen | 230 | 230.2 |
| Cuevas del Campo | 1 | 725 | 0,9232 | Villar Garcia Maria del Carmen | 324 | 324.15 |
| Cuevas del Campo | 1 | 329 | 2,8886 | Villar Garcia Maria del Carmen | 324 | 324.15 |
| | | | 544,1136 | | | |

# RAMAL G-2

| MUNICIPIO | POLIGONO | PARCELA | SUP (Ha) | PROPIETARIO | AGRUPACION | TOMA |
|---|---|---|---|---|---|---|
| Cuevas del Campo | 3 | 282 | 0,4412 | ACEITES GUADALENTIN SL | 192 | 192.11 |
| Cuevas del Campo | 3 | 281 | 1,2155 | ACEITES GUADALENTIN SL | 212 | 212.8 |
| Cuevas del Campo | 4 | 730 | 0,1517 | Alvarez Blanquez Celso | 146 | 146.13 |
| Cuevas del Campo | 3 | 329 | 0,4392 | Alvarez Blanquez Celso | 186 | 186.12 |
| Cuevas del Campo | 3 | 514 | 1,5724 | Alvarez Blanquez Celso | 207 | 207.1 |
| Cuevas del Campo | 3 | 217 | 0,0887 | Alvarez Blanquez Juan Antonio | 186 | 186.7 |
| Cuevas del Campo | 3 | 290 | 1,1603 | Alvarez Blanquez Juan Antonio | 192 | 192.10 |
| Cuevas del Campo | 4 | 354 | 0,4985 | Alvarez Fernandez Angel | 155 | 155.1 |
| Cuevas del Campo | 3 | 219 | 0,1894 | Alvarez Mora Ernesto | 186 | 186.8 |
| Cuevas del Campo | 3 | 218 | 0,3911 | Alvarez Mora Ernesto | 186 | 186.8 |
| Cuevas del Campo | 3 | 462 | 1,161 | Alvarez Perez Amable | 200 | 200.3 |
| Cuevas del Campo | 3 | 1048 | 3,5259 | Amador Plaza Juan | 224 | 224.8 |
| Cuevas del Campo | 3 | 1049 | 1,7152 | Amador Plaza Juan | 224 | 224.8 |
| Cuevas del Campo | 2 | 312 | 2,375 | Antonio Miguel Perez Martinez | 236 | 236.5 |
| Cuevas del Campo | 4 | 308 | 0,5245 | Arredondo Garcia Manuel | 160 | 160.15 |
| Cuevas del Campo | 3 | 304 | 1,5679 | Arredondo Martinez Antonio | 191 | 191.7 |
| Cuevas del Campo | 3 | 832 | 1,8712 | Arredondo Martinez Jose | 211 | 211.5 |
| Cuevas del Campo | 3 | 313 | 0,9393 | Arredondo Nieto Luisa | 190 | 190.3 |
| Cuevas del Campo | 4 | 509 | 0,5943 | Arredondo Nieto Piedad | 161 | 161.11 |
| Cuevas del Campo | 4 | 302 | 0,4768 | Arredondo Nieto Piedad | 161 | 161.5 |
| Cuevas del Campo | 3 | 203 | 0,1699 | Arredondo Nieto Piedad | 191 | 191.12 |
| Cuevas del Campo | 3 | 204 | 0,102 | Arredondo Nieto Piedad | 191 | 191.12 |
| Cuevas del Campo | 2 | 120 | 0,4557 | Arredondo Nieto Piedad | 233 | 233.14 |
| Cuevas del Campo | 2 | 118 | 0,6232 | Arredondo Pelaez Jose | 233 | 233.6 |
| Cuevas del Campo | 4 | 931 | 0,4457 | Arredondo Roman Antonio Jenaro | 132 | 132.1 |
| Cuevas del Campo | 4 | 423 | 0,6125 | Arredondo Roman Antonio Jenaro | 147 | 147.10 |
| Cuevas del Campo | 3 | 390 | 0,9513 | Arredondo Roman Antonio Jenaro | 183 | 183.8 |
| Cuevas del Campo | 3 | 496 | 1,3284 | Arredondo Roman Antonio Jenaro | 207 | 207.3 |
| Cuevas del Campo | 3 | 555 | 0,5791 | Arredondo Roman Antonio Jenaro | 210 | 210.3 |
| Cuevas del Campo | 3 | 273 | 1,1365 | Arredondo Roman Antonio Jenaro | 212 | 212.11 |
| Cuevas del Campo | 3 | 274 | 0,2946 | Arredondo Roman Antonio Jenaro | 212 | 212.11 |
| Cuevas del Campo | 3 | 829 | 0,5813 | Arredondo Roman Antonio Jenaro | 213 | 213.3 |
| Cuevas del Campo | 2 | 198 | 0,2461 | Arredondo Roman Antonio Jenaro | 234 | 234.5 |
| Cuevas del Campo | 2 | 199 | 0,0802 | Arredondo Roman Antonio Jenaro | 234 | 234.5 |
| Cuevas del Campo | 4 | 387 | 0,3913 | Arredondo Roman Lucia | 147 | 147.1 |
| Cuevas del Campo | 4 | 392 | 0,3126 | Arredondo Roman Rocio | 147 | 147.5 |
| Cuevas del Campo | 3 | 623 | 0,7624 | Arredondo Roman Rocio | 309 | 309.6 |
| Cuevas del Campo | 4 | 1081 | 2,437 | Arredondo Ruiz Francisco | 136 | 136.4 |
| Cuevas del Campo | 4 | 1175 | 0,9411 | Arredondo Ruiz Francisco | 136 | 136.4 |
| Cuevas del Campo | 4 | 1115 | 2,0191 | Arredondo Ruiz Francisco | 137 | 137.1 |
| Cuevas del Campo | 4 | 770 | 1,2239 | Arredondo Ruiz Francisco | 144 | 144.3 |
| Cuevas del Campo | 4 | 430 | 1,0461 | Arredondo Ruiz Francisco | 152 | 152.10 |
| Cuevas del Campo | 4 | 436 | 0,0525 | Arredondo Ruiz Francisco | 152 | 152.10 |
| Cuevas del Campo | 4 | 514 | 3,1216 | Arredondo Ruiz Francisco | 158 | 158.12 |
| Cuevas del Campo | 4 | 513 | 0,7629 | Arredondo Ruiz Francisco | 158 | 158.12 |
| Cuevas del Campo | 3 | 353 | 0,6909 | Arredondo Ruiz Ramon | 183 | 183.10 |
| Cuevas del Campo | 4 | 860 | 0,6802 | Arredondo Ruiz Ramon | 326 | 326.6 |
| Cuevas del Campo | 3 | 387 | 0,6133 | Arriaga Castillo Ramon | 183 | 183.4 |
| Cuevas del Campo | 3 | 437 | 0,5599 | Arriaga Jimenez Jorge | 206 | 206.3 |
| Cuevas del Campo | 3 | 436 | 0,6714 | Arriaga Jimenez Maria Dolores | 206 | 206.3 |
| Cuevas del Campo | 4 | 310 | 0,364 | Aviles Blanquez Adela | 160 | 160.14 |
| Cuevas del Campo | 3 | 420 | 0,8316 | Aviles Cano Antonio | 303 | 303.6 |
| Cuevas del Campo | 3 | 414 | 0,5747 | Aviles Cano Antonio | 305 | 305.6 |
| Cuevas del Campo | 4 | 798 | 0,2703 | Aviles Cano Maria | 143 | 143.14 |
| Cuevas del Campo | 2 | 149 | 0,3417 | Aviles Domene Santiago | 242 | 242.3 |
| Cuevas del Campo | 2 | 150 | 0,1873 | Aviles Domene Santiago | 242 | 242.3 |
| Cuevas del Campo | 2 | 125 | 0,1355 | Aviles Martinez Manuel | 242 | 242.8 |
| Cuevas del Campo | 3 | 1112 | 2,7274 | Aviles Moreno Santiago | 224 | 224.6 |
| Cuevas del Campo | 3 | 314 | 1,1099 | Aviles Romera Ezequiel | 190 | 190.13 |
| Cuevas del Campo | 3 | 895 | 1,0112 | Aviles Romera Maria Elena | 217 | 217.10 |

# RAMAL G-2

| MUNICIPIO | POLIGONO | PARCELA | SUP (Ha) | PROPIETARIO | AGRUPACION | TOMA |
|---|---|---|---|---|---|---|
| Cuevas del Campo | 4 | 1258 | 0,3581 | Aviles Romera Ramon | 161 | 161.2 |
| Cuevas del Campo | 4 | 306 | 0,5836 | Aviles Romera Santiago | 161 | 161.1 |
| Cuevas del Campo | 4 | 510 | 0,1029 | Aviles Romera Santiago | 161 | 161.1 |
| Cuevas del Campo | 3 | 200 | 0,186 | Aviles Romera Santiago | 191 | 191.11 |
| Cuevas del Campo | 3 | 408 | 0,2579 | Aviles Romera Santiago | 305 | 305.10 |
| Cuevas del Campo | 3 | 635 | 0,9477 | Aviles Romera Santiago | 307 | 307.9 |
| Cuevas del Campo | 3 | 632 | 0,2992 | Aviles Romera Santiago | 308 | 308.14 |
| Cuevas del Campo | 3 | 633 | 0,2099 | Aviles Romera Santiago | 308 | 308.14 |
| Cuevas del Campo | 3 | 701 | 1,6068 | Aviles Romera Santiago | 308 | 308.14 |
| Cuevas del Campo | 2 | 132 | 0,0924 | Aviles Romera Santiago | 329 | 329.7 |
| Cuevas del Campo | 3 | 1263 | 0,3559 | Ayuntamiento de Cuevas del Campo | 303 | 303.8 |
| Cuevas del Campo | 4 | 380 | 0,9343 | Ayuntamiento de Cuevas del Campo | 327 | 327.1 |
| Cuevas del Campo | 4 | 754 | 0,3439 | Banco Popular Español SA | 144 | 144.11 |
| Cuevas del Campo | 4 | 386 | 1,223 | Banco Popular Español SA | 147 | 147.11 |
| Cuevas del Campo | 3 | 825 | 0,8279 | Bastidas Requena Joaquin | 217 | 217.2 |
| Cuevas del Campo | 4 | 1126 | 0,78 | Bastidas Rull Josefa | 135 | 135.7 |
| Cuevas del Campo | 4 | 909 | 0,9268 | Bautista Garcia Juan Antonio | 118 | 118.8 |
| Cuevas del Campo | 4 | 950 | 0,617 | Bautista Garcia Juan Antonio | 130 | 130.6 |
| Cuevas del Campo | 4 | 950 | 0,617 | Bautista Garcia Juan Antonio | 130 | 130.7 |
| Cuevas del Campo | 4 | 950 | 0,617 | Bautista Garcia Juan Antonio | 130 | 130.7 |
| Cuevas del Campo | 3 | 446 | 0,8281 | Bautista Garcia Juan Antonio | 206 | 206.7 |
| Cuevas del Campo | 4 | 1141 | 3,1639 | Bautista Moreno Manuel | 319 | 319.7 |
| Cuevas del Campo | 4 | 313 | 0,1314 | Bautista Sanchez Andres | 160 | 160.9 |
| Cuevas del Campo | 4 | 317 | 0,1575 | Bautista Sanchez Andres | 160 | 160.9 |
| Cuevas del Campo | 4 | 1082 | 0,6756 | Bautista Sanchez Sergio | 136 | 136.3 |
| Cuevas del Campo | 4 | 419 | 1,1413 | Bautista Sanchez Yoana | 158 | 158.8 |
| Cuevas del Campo | 3 | 467 | 1,1076 | Beaz Plaz Dolores | 199 | 199.4 |
| Cuevas del Campo | 3 | 366 | 0,5906 | Belmonte Cano Gabriel | 190 | 190.5 |
| Cuevas del Campo | 3 | 194 | 0,2391 | Belmonte Cano Gabriel | 192 | 192.8 |
| Cuevas del Campo | 3 | 893 | 1,0009 | Belmonte Cano Gabriel | 217 | 217.8 |
| Cuevas del Campo | 3 | 400 | 0,4489 | Belmonte Cano Gabriel | 305 | 305.3 |
| Cuevas del Campo | 4 | 867 | 0,775 | Belmonte Cano Rocio | 137 | 137.10 |
| Cuevas del Campo | 3 | 1038 | 0,6297 | Belmonte Lozano Piedad | 220 | 220.14 |
| Cuevas del Campo | 4 | 400 | 1,3365 | Belmonte Martinez Agustina | 151 | 151.9 |
| Cuevas del Campo | 4 | 344 | 1,0121 | Belmonte Martinez Antonio | 156 | 156.2 |
| Cuevas del Campo | 3 | 328 | 2,1865 | Belmonte Martinez Antonio | 186 | 186.9 |
| Cuevas del Campo | 3 | 372 | 1,2133 | Belmonte Martinez Antonio | 188 | 188.2 |
| Cuevas del Campo | 3 | 430 | 1,4002 | Belmonte Martinez Carmen | 206 | 206.10 |
| Cuevas del Campo | 3 | 431 | 0,4437 | Belmonte Martinez Carmen | 206 | 206.10 |
| Cuevas del Campo | 4 | 976 | 0,6844 | Belmonte Martinez Francisco | 116 | 116.3 |
| Cuevas del Campo | 4 | 922 | 0,5989 | Belmonte Martinez Francisco | 132 | 132.8 |
| Cuevas del Campo | 3 | 318 | 1,0168 | Belmonte Martinez Francisco | 187 | 187.8 |
| Cuevas del Campo | 3 | 1235 | 0,7119 | Belmonte Martinez Francisco | 190 | 190.2 |
| Cuevas del Campo | 3 | 697 | 5,3329 | Belmonte Martinez Gabriel | 312 | 312.1 |
| Cuevas del Campo | 4 | 813 | 0,9072 | Blanquez Bujardon Isabel Maria | 143 | 143.1 |
| Cuevas del Campo | 4 | 814 | 0,2123 | Blanquez Bujardon Isabel Maria | 143 | 143.1 |
| Cuevas del Campo | 4 | 967 | 0,1923 | Blanquez Fuentes Gregorio | 118 | 118.1 |
| Cuevas del Campo | 4 | 1195 | 4,2692 | Blanquez Fuentes Gregorio | 118 | 118.1 |
| Cuevas del Campo | 3 | 346 | 1,3708 | Blanquez Fuentes Gregorio | 184 | 184.4 |
| Cuevas del Campo | 3 | 1103 | 1,4216 | Blanquez Fuentes Gregorio | 225 | 225.10 |
| Cuevas del Campo | 2 | 313 | 1,7539 | Blanquez Fuentes Gregorio | 236 | 236.4 |
| Cuevas del Campo | 2 | 314 | 1,96 | Blanquez Fuentes Gregorio | 236 | 236.4 |
| Cuevas del Campo | 4 | 341 | 1,6595 | Blanquez Fuentes Juan Jose | 156 | 156.7 |
| Cuevas del Campo | 3 | 1237 | 1,1359 | Blanquez Lara Maria Rosa | 227 | 227.5 |
| Cuevas del Campo | 4 | 435 | 0,2283 | Blanquez Martinez Vicente Rafael | 152 | 152.1 |
| Cuevas del Campo | 3 | 481 | 0,828 | Blanquez Montoya Gregorio | 303 | 303.8 |
| Cuevas del Campo | 3 | 489 | 0,7673 | Blanquez Perez Jose Maria | 209 | 209.6 |
| Cuevas del Campo | 3 | 268 | 0,6723 | Blanquez Perez Jose Maria | 310 | 310.6 |
| Cuevas del Campo | 4 | 1294 | 0,0434 | Bradburne Paul | 319 | 319.8 |
| Cuevas del Campo | 4 | 1217 | 0,3054 | Bradburne Paul | 319 | 319.8 |

# RAMAL G-2

| MUNICIPIO | POLIGONO | PARCELA | SUP (Ha) | PROPIETARIO | AGRUPACION | TOMA |
|---|---|---|---|---|---|---|
| Cuevas del Campo | 4 | 988 | 1,6877 | Bustos Carmona Macario | 115 | 115.3 |
| Cuevas del Campo | 3 | 473 | 0,5614 | Bustos Garcia Jose Ramon | 199 | 199.5 |
| Cuevas del Campo | 3 | 474 | 0,5998 | Bustos Garcia Jose Ramon | 199 | 199.5 |
| Cuevas del Campo | 3 | 475 | 1,0216 | Bustos Garcia Jose Ramon | 199 | 199.5 |
| Cuevas del Campo | 3 | 248 | 0,3603 | Cabrerizo Merida Maria | 313 | 313.6 |
| Cuevas del Campo | 3 | 1044 | 0,9962 | Calderon Martinez Bernarda | 221 | 221.5 |
| Cuevas del Campo | 3 | 499 | 0,753 | Calderon Martinez Maria Dolores | 207 | 207.8 |
| Cuevas del Campo | 4 | 871 | 1,5877 | Calderon Olivares Rosario | 135 | 135.5 |
| Cuevas del Campo | 3 | 1057 | 0,9908 | Calderon Olivares Rosario | 224 | 224.5 |
| Cuevas del Campo | 4 | 941 | 0,3585 | Calderon Sanchez Maria Josefa | 131 | 131.2 |
| Cuevas del Campo | 4 | 766 | 0,955 | Calderon Sanchez Maria Josefa | 144 | 144.12 |
| Cuevas del Campo | 3 | 705 | 0,7482 | Calderon Sanchez Maria Josefa | 307 | 307.1 |
| Cuevas del Campo | 3 | 636 | 0,2044 | Calderon Sanchez Maria Josefa | 307 | 307.5 |
| Cuevas del Campo | 3 | 427 | 3,4639 | Caler Marin Olalla Visitacion | 208 | 208.5 |
| Cuevas del Campo | 3 | 401 | 1,1165 | Caler Martinez Antonio | 305 | 305.4 |
| Cuevas del Campo | 2 | 180 | 0,4266 | Cano Quesada Fco Javier | 232 | 232.8 |
| Cuevas del Campo | 2 | 180 | 0,4454 | Cano Quesada Jose Luis | 232 | 232.9 |
| Cuevas del Campo | 4 | 794 | 0,2012 | Cano Quesada Jose Luis | 326 | 326.1 |
| Cuevas del Campo | 4 | 1216 | 0,3171 | Cano Quesada Jose Luis | 326 | 326.1 |
| Cuevas del Campo | 2 | 218 | 1,3127 | Cano Tamayo Pilar | 237 | 237.1 |
| Cuevas del Campo | 2 | 221 | 1,0867 | Cano Tamayo Pilar | 237 | 237.1 |
| Cuevas del Campo | 2 | 222 | 0,0747 | Cano Tamayo Pilar | 237 | 237.1 |
| Cuevas del Campo | 4 | 914 | 0,4513 | Carmona Lopez Agustin | 118 | 118.2 |
| Cuevas del Campo | 4 | 823 | 1,3455 | Carmona Moreno Jesus | 143 | 143.12 |
| Cuevas del Campo | 4 | 824 | 0,6615 | Carmona Moreno Jesus | 143 | 143.12 |
| Cuevas del Campo | 4 | 318 | 0,7461 | Carpio Fernandez Antonio Jose | 160 | 160.1 |
| Cuevas del Campo | 3 | 738 | 2,0777 | Carpio Garcia Francisco | 218 | 218.4 |
| Cuevas del Campo | 3 | 646 | 0,3072 | Carpio Garcia Francisco | 308 | 308.5 |
| Cuevas del Campo | 4 | 513 | 0,2675 | Carpio Vico Francisco | 158 | 158.13 |
| Cuevas del Campo | 3 | 713 | 0,3312 | Carrillo Hinojo Jose Manuel | 219 | 219.3 |
| Cuevas del Campo | 3 | 1085 | 0,8652 | Carrillo Oller Roque | 220 | 220.8 |
| Cuevas del Campo | 3 | 1087 | 0,2733 | Carrillo Oller Roque | 220 | 220.8 |
| Cuevas del Campo | 3 | 1205 | 0,4329 | Carrillo Oller Roque | 220 | 220.8 |
| Cuevas del Campo | 3 | 1207 | 0,6006 | Carrillo Oller Roque | 220 | 220.8 |
| Cuevas del Campo | 3 | 270 | 2,4685 | Carrillo Oller Simon | 310 | 310.3 |
| Cuevas del Campo | 3 | 269 | 1,2497 | Carrillo Oller Simon | 310 | 310.3 |
| Cuevas del Campo | 3 | 1140 | 1,0142 | Carrillo Oller Simon | 310 | 310.3 |
| Cuevas del Campo | 3 | 616 | 0,4566 | Carrillo Oller Simon | 310 | 310.3 |
| Cuevas del Campo | 3 | 382 | 1,2496 | Castellar Heredia Candido | 184 | 184.3 |
| Cuevas del Campo | 2 | 147 | 0,4513 | Castellar Heredia Dolores | 233 | 233.7 |
| Cuevas del Campo | 2 | 117 | 0,6304 | Castellar Heredia Dolores | 233 | 233.7 |
| Cuevas del Campo | 4 | 401 | 1,4049 | Castellar Montoya Dulcenombre | 151 | 151.6 |
| Cuevas del Campo | 3 | 498 | 0,9865 | Castellar Montoya Dulcenombre | 207 | 207.7 |
| Cuevas del Campo | 3 | 423 | 0,894 | Castellar Montoya Dulcenombre | 208 | 208.3 |
| Cuevas del Campo | 2 | 315 | 2,3419 | Castellar Montoya Dulcenombre | 235 | 235.9 |
| Cuevas del Campo | 4 | 406 | 2,7115 | Castellar Montoya Encarnacion | 151 | 151.2 |
| Cuevas del Campo | 3 | 331 | 1,51 | Castellar Montoya Rosa | 186 | 186.10 |
| Cuevas del Campo | 3 | 1101 | 1,5443 | Castellar Montoya Rosa | 225 | 225.9 |
| Cuevas del Campo | 3 | 365 | 1,2918 | Castellar Pelaez Encarnacion | 190 | 190.4 |
| Cuevas del Campo | 3 | 618 | 1,0416 | Castellar Pelaez Juan Jose | 310 | 310.9 |
| Cuevas del Campo | 3 | 1040 | 1,2089 | Castellar Pelaez Ramon | 221 | 221.1 |
| Cuevas del Campo | 2 | 192 | 0,2185 | Castellar Ruiz Roberto | 234 | 234.3 |
| Cuevas del Campo | 4 | 926 | 0,5534 | Castillejo Gamez Marceliano | 132 | 132.5 |
| Cuevas del Campo | 4 | 287 | 0,7362 | Castillejo Gamez Marceliano | 319 | 319.10 |
| Cuevas del Campo | 4 | 933 | 0,7545 | Castillejo Rodriguez Rosa Maria | 131 | 131.9 |
| Cuevas del Campo | 4 | 886 | 0,4189 | Castillejo Rojano Marceliano | 132 | 132.11 |
| Cuevas del Campo | 4 | 887 | 0,323 | Castillejo Sanchez Encarnación | 124 | 124.12 |
| Cuevas del Campo | 4 | 888 | 0,1514 | Castillejo Sanchez Encarnación | 124 | 124.12 |
| Cuevas del Campo | 4 | 889 | 0,0943 | Castillejo Sanchez Encarnación | 124 | 124.12 |
| Cuevas del Campo | 3 | 897 | 0,5968 | Castillo Olivares Jose Manuel | 217 | 217.12 |

# RAMAL G-2

| MUNICIPIO | POLIGONO | PARCELA | SUP (Ha) | PROPIETARIO | AGRUPACION | TOMA |
|---|---|---|---|---|---|---|
| Cuevas del Campo | 3 | 897 | 0,2183 | Castillo Olivares Jose Manuel | 217 | 217.12 |
| Cuevas del Campo | 3 | 1105 | 1,3484 | Castillo Olivares Jose Manuel | 225 | 225.5 |
| Cuevas del Campo | 4 | 862 | 2,0041 | Castillo Olivares Ramon (De Miguel) | 145 | 145.1 |
| Cuevas del Campo | 3 | 486 | 0,988 | Castillo Olivares Ramon (De Miguel) | 208 | 208.7 |
| Cuevas del Campo | 3 | 487 | 0,9666 | Castillo Olivares Ramon (De Miguel) | 208 | 208.7 |
| Cuevas del Campo | 3 | 1106 | 1,4362 | Castillo Olivares Ramon (De Miguel) | 225 | 225.6 |
| Cuevas del Campo | 3 | 394 | 0,325 | Checa Lopez Juan Pedro | 183 | 183.2 |
| Cuevas del Campo | 3 | 393 | 0,2775 | Checa Lopez Juan Pedro | 183 | 183.2 |
| Cuevas del Campo | 3 | 299 | 0,5377 | Checa Martinez Antonio | 330 | 330.2 |
| Cuevas del Campo | 4 | 1281 | 0,1439 | Clare Lindsey Dutton | 124 | 124.11 |
| Cuevas del Campo | 4 | 861 | 0,6845 | Collados Franco Julian Francisco | 326 | 326.10 |
| Cuevas del Campo | 4 | 821 | 0,3835 | Comitre Marin Carmen | 143 | 143.7 |
| Cuevas del Campo | 3 | 478 | 1,379 | Comitre Marin Carmen | 195 | 195.4 |
| Cuevas del Campo | 2 | 200 | 3,7021 | Coronado Amador Jose David | 234 | 234.8 |
| Cuevas del Campo | 4 | 901 | 0,6797 | Coronado Muñoz  Francisco | 118 | 118.9 |
| Cuevas del Campo | 4 | 1083 | 0,7438 | Corral Blanquez Antonio | 136 | 136.1 |
| Cuevas del Campo | 4 | 1178 | 0,517 | Corral Blanquez Antonio | 136 | 136.1 |
| Cuevas del Campo | 4 | 325 | 0,5344 | Corral Blanquez Antonio | 160 | 160.4 |
| Cuevas del Campo | 3 | 785 | 0,7761 | Corral Blanquez Antonio | 211 | 211.1 |
| Cuevas del Campo | 4 | 320 | 0,3139 | Corral Calderon Jose Javier | 160 | 160.7 |
| Cuevas del Campo | 2 | 244 | 0,5393 | Corral Calderon Jose Javier | 238 | 238.2 |
| Cuevas del Campo | 2 | 250 | 2,0561 | Corral Calderon Jose Javier | 238 | 238.2 |
| Cuevas del Campo | 3 | 1170 | 0,7392 | Corral Corral Carmela | 225 | 225.11 |
| Cuevas del Campo | 3 | 1067 | 0,3527 | Corral Domene Jose | 314 | 314.19 |
| Cuevas del Campo | 2 | 163 | 1,9038 | Corral Domene Manuel | 232 | 232.4 |
| Cuevas del Campo | 4 | 825 | 1,0683 | Corral Fernandez Manuel | 142 | 142.3 |
| Cuevas del Campo | 4 | 295 | 0,1766 | Corral Martinez Antonio | 164 | 164.5 |
| Cuevas del Campo | 3 | 465 | 1,0701 | Corral Martinez Antonio | 199 | 199.2 |
| Cuevas del Campo | 3 | 492 | 1,2951 | Corral Martinez Antonio | 207 | 207.5 |
| Cuevas del Campo | 3 | 1056 | 1,4914 | Corral Martinez Antonio | 224 | 224.4 |
| Cuevas del Campo | 3 | 413 | 0,6459 | Corral Martinez Antonio | 305 | 305.2 |
| Cuevas del Campo | 4 | 319 | 0,3402 | Corral Martinez Manuel | 160 | 160.8 |
| Cuevas del Campo | 4 | 324 | 0,853 | Corral Martinez Manuel | 160 | 160.8 |
| Cuevas del Campo | 3 | 292 | 0,3525 | Corral Martinez Manuel | 330 | 330.6 |
| Cuevas del Campo | 3 | 293 | 0,5068 | Corral Martinez Manuel | 330 | 330.6 |
| Cuevas del Campo | 3 | 294 | 0,2309 | Corral Martinez Manuel | 330 | 330.6 |
| Cuevas del Campo | 3 | 295 | 0,3824 | Corral Martinez Manuel | 330 | 330.6 |
| Cuevas del Campo | 4 | 966 | 0,3979 | Corral Martinez Rafael | 116 | 116.8 |
| Cuevas del Campo | 4 | 958 | 1,1819 | Corral Martinez Rafael | 123 | 123.2 |
| Cuevas del Campo | 4 | 959 | 0,7493 | Corral Martinez Rafael | 123 | 123.2 |
| Cuevas del Campo | 4 | 960 | 0,7201 | Corral Martinez Rafael | 123 | 123.2 |
| Cuevas del Campo | 4 | 961 | 2,2587 | Corral Martinez Rafael | 123 | 123.2 |
| Cuevas del Campo | 4 | 962 | 2,4679 | Corral Martinez Rafael | 123 | 123.2 |
| Cuevas del Campo | 4 | 1215 | 0,5497 | Corral Martinez Rafael | 123 | 123.2 |
| Cuevas del Campo | 4 | 1229 | 0,1411 | Corral Martinez Rafael | 138 | 138.12 |
| Cuevas del Campo | 3 | 722 | 1,1891 | Corral Martinez Rafael | 219 | 219.2 |
| Cuevas del Campo | 3 | 254 | 0,4959 | Corral Martinez Rafael | 313 | 313.2 |
| Cuevas del Campo | 4 | 912 | 1,4981 | Corral Moya Felix | 118 | 118.5 |
| Cuevas del Campo | 3 | 894 | 1,0079 | Corral Rodriguez Jose Maria | 217 | 217.9 |
| Cuevas del Campo | 4 | 911 | 0,514 | Corral Sanchez Victor Alfonso | 118 | 118.6 |
| Cuevas del Campo | 4 | 954 | 0,5266 | Corral Sanchez Victor Alfonso | 123 | 123.4 |
| Cuevas del Campo | 4 | 956 | 0,1524 | Corral Sanchez Victor Alfonso | 123 | 123.4 |
| Cuevas del Campo | 3 | 417 | 2,508 | Corral Vilchez Rafael | 303 | 303.4 |
| Cuevas del Campo | 2 | 319 | 0,3452 | Costa Navarro Concepcion | 235 | 235.8 |
| Cuevas del Campo | 2 | 317 | 2,0037 | Costa Navarro Concepcion | 235 | 235.8 |
| Cuevas del Campo | 2 | 316 | 1,814 | Costa Navarro Concepcion | 235 | 235.8 |
| Cuevas del Campo | 4 | 987 | 2,5697 | Cruz Moreno Isicio | 115 | 115.4 |
| Cuevas del Campo | 3 | 428 | 3,0139 | Cruz Moreno Isicio | 208 | 208.8 |
| Cuevas del Campo | 3 | 429 | 0,3442 | Cruz Moreno Isicio | 208 | 208.8 |
| Cuevas del Campo | 4 | 431 | 1,8639 | Diaz Arredondo Jose Ramon | 152 | 152.5 |

# RAMAL G-2

| MUNICIPIO | POLIGONO | PARCELA | SUP (Ha) | PROPIETARIO | AGRUPACION | TOMA |
|---|---|---|---|---|---|---|
| Cuevas del Campo | 4 | 301 | 0,1028 | Diaz Carmona Rosa | 161 | 161.4 |
| Cuevas del Campo | 3 | 714 | 0,1764 | Diaz Carmona Rosa | 219 | 219.5 |
| Cuevas del Campo | 3 | 704 | 1,1674 | Domene Aviles Francisca | 307 | 307.8 |
| Cuevas del Campo | 4 | 1250 | 0,5698 | Domene Aviles Tomas | 129 | 129.5 |
| Cuevas del Campo | 3 | 363 | 0,4051 | Domene Aviles Tomas | 191 | 191.8 |
| Cuevas del Campo | 4 | 802 | 0,3836 | Escudero Berbel Francisco | 145 | 145.2 |
| Cuevas del Campo | 4 | 950 | 0,617 | Escudero Gómez Manuel | 130 | 130.8 |
| Cuevas del Campo | 3 | 1093 | 1,0885 | Espinosa Cano Juan | 227 | 227.8 |
| Cuevas del Campo | 2 | 113 | 0,0473 | Estebanez Heredia Victoriano | 233 | 233.1 |
| Cuevas del Campo | 4 | 779 | 0,251 | Estebanez Heredia Victoriano | 326 | 326.16 |
| Cuevas del Campo | 4 | 789 | 0,2861 | Estebanez Heredia Victoriano | 326 | 326.4 |
| Cuevas del Campo | 3 | 271 | 0,1508 | Exposito Molinero Francisco | 212 | 212.14 |
| Cuevas del Campo | 4 | 289 | 0,564 | Fernandez Azor Francisco | 319 | 319.1 |
| Cuevas del Campo | 4 | 758 | 1,3233 | Fernandez Azor Francisco | 326 | 326.3 |
| Cuevas del Campo | 4 | 782 | 0,848 | Fernandez Azor Francisco | 326 | 326.3 |
| Cuevas del Campo | 4 | 787 | 0,3151 | Fernandez Azor Francisco | 326 | 326.3 |
| Cuevas del Campo | 4 | 788 | 0,4113 | Fernandez Azor Francisco | 326 | 326.3 |
| Cuevas del Campo | 4 | 790 | 0,0354 | Fernandez Azor Francisco | 326 | 326.3 |
| Cuevas del Campo | 4 | 791 | 0,1469 | Fernandez Azor Francisco | 326 | 326.3 |
| Cuevas del Campo | 4 | 792 | 0,1324 | Fernandez Azor Francisco | 326 | 326.3 |
| Cuevas del Campo | 4 | 793 | 0,0768 | Fernandez Azor Francisco | 326 | 326.3 |
| Cuevas del Campo | 4 | 790 | 0,0354 | Fernandez Azor Francisco | 326 | 326.3 |
| Cuevas del Campo | 4 | 792 | 0,1232 | Fernandez Azor Francisco | 326 | 326.3 |
| Cuevas del Campo | 2 | 181 | 0,6644 | Fernandez Carmona David | 329 | 329.15 |
| Cuevas del Campo | 2 | 139 | 0,5314 | Fernandez Carmona David | 329 | 329.15 |
| Cuevas del Campo | 4 | 390 | 0,4565 | Fernandez Carmona Jesus | 147 | 147.8 |
| Cuevas del Campo | 3 | 858 | 0,2569 | Fernandez Carpio Juan Francisco | 213 | 213.1 |
| Cuevas del Campo | 3 | 392 | 0,1734 | Fernandez Checa Bernardina | 183 | 183.1 |
| Cuevas del Campo | 3 | 516 | 1,5409 | Fernandez Checa Bernardina | 201 | 201.9 |
| Cuevas del Campo | 3 | 880 | 0,7014 | Fernandez Checa Bernardina | 221 | 221.7 |
| Cuevas del Campo | 2 | 121 | 0,1108 | Fernandez Checa Bernardina | 233 | 233.8 |
| Cuevas del Campo | 2 | 122 | 0,3161 | Fernandez Checa Bernardina | 233 | 233.8 |
| Cuevas del Campo | 2 | 561 | 0,2588 | Fernandez Checa Bernardina | 233 | 233.8 |
| Cuevas del Campo | 3 | 480 | 0,7469 | Fernandez Fernandez Ana Belen | 307 | 307.4 |
| Cuevas del Campo | 3 | 708 | 2,1976 | Fernandez Fernandez Ana Belen | 307 | 307.4 |
| Cuevas del Campo | 3 | 709 | 0,9033 | Fernandez Fernandez Ana Belen | 307 | 307.4 |
| Cuevas del Campo | 3 | 1234 | 0,6501 | Fernandez Gimenez Montserrat | 312 | 312.5 |
| Cuevas del Campo | 4 | 817 | 1,8289 | Fernandez Heredia Manuel | 143 | 143.15 |
| Cuevas del Campo | 3 | 298 | 0,612 | Fernandez Jimenez Manuel | 330 | 330.9 |
| Cuevas del Campo | 3 | 631 | 0,167 | Fernandez Martinez Francisco | 308 | 308.15 |
| Cuevas del Campo | 3 | 211 | 0,3747 | Fernandez Medina Jose Maria | 190 | 190.14 |
| Cuevas del Campo | 4 | 891 | 0,444 | Fernandez Moreno Jose | 124 | 124.6 |
| Cuevas del Campo | 4 | 897 | 0,0837 | Fernandez Muñoz Manuel | 130 | 130.9 |
| Cuevas del Campo | 4 | 899 | 0,2158 | Fernandez Muñoz Manuel | 130 | 130.9 |
| Cuevas del Campo | 4 | 950 | 0,617 | Fernandez Muñoz Manuel | 130 | 130.9 |
| Cuevas del Campo | 4 | 950 | 0,617 | Fernandez Muñoz Manuel | 130 | 130.9 |
| Cuevas del Campo | 4 | 950 | 0,617 | Fernandez Muñoz Manuel | 130 | 130.9 |
| Cuevas del Campo | 4 | 1145 | 0,411 | Fernandez Muñoz Manuel | 319 | 319.3 |
| Cuevas del Campo | 4 | 1146 | 0,253 | Fernandez Muñoz Manuel | 319 | 319.3 |
| Cuevas del Campo | 4 | 1144 | 0,2935 | Fernandez Muñoz Manuel | 319 | 319.3 |
| Cuevas del Campo | 4 | 755 | 0,1943 | Fernandez Navas Ramon | 144 | 144.6 |
| Cuevas del Campo | 4 | 395 | 0,978 | Fernandez Navas Ramon | 147 | 147.12 |
| Cuevas del Campo | 2 | 212 | 0,2983 | Fernandez Navas Ramon | 236 | 236.1 |
| Cuevas del Campo | 2 | 213 | 2,1056 | Fernandez Navas Ramon | 236 | 236.1 |
| Cuevas del Campo | 2 | 207 | 0,2213 | Fernandez Navas Ramon | 236 | 236.3 |
| Cuevas del Campo | 2 | 208 | 0,3282 | Fernandez Navas Ramon | 236 | 236.3 |
| Cuevas del Campo | 2 | 209 | 0,9361 | Fernandez Navas Ramon | 236 | 236.3 |
| Cuevas del Campo | 2 | 210 | 1,0258 | Fernandez Navas Ramon | 236 | 236.3 |
| Cuevas del Campo | 2 | 144 | 0,6632 | Fernandez Navas Ramon | 329 | 329.5 |
| Cuevas del Campo | 2 | 185 | 0,3064 | Fernandez Navas Ramon | 329 | 329.9 |

# RAMAL G-2

| MUNICIPIO | POLIGONO | PARCELA | SUP (Ha) | PROPIETARIO | AGRUPACION | TOMA |
|---|---|---|---|---|---|---|
| Cuevas del Campo | 3 | 210 | 0,4291 | Fernandez Navas Vicente | 190 | 190.15 |
| Cuevas del Campo | 4 | 893 | 0,2712 | Fernandez Perez Antonio | 124 | 124.7 |
| Cuevas del Campo | 4 | 936 | 0,462 | Fernandez Perez Antonio | 131 | 131.6 |
| Cuevas del Campo | 4 | 1264 | 0,1473 | Fernandez Perez Antonio | 131 | 131.6 |
| Cuevas del Campo | 4 | 808 | 0,0634 | Fernandez Reche Carmen | 145 | 145.4 |
| Cuevas del Campo | 4 | 804 | 0,3737 | Fernandez Reche Carmen | 145 | 145.9 |
| Cuevas del Campo | 4 | 426 | 0,7216 | Fernandez Reche Carmen | 152 | 152.8 |
| Cuevas del Campo | 3 | 442 | 0,3039 | Fernandez Roman Manuel | 206 | 206.8 |
| Cuevas del Campo | 3 | 443 | 0,4805 | Fernandez Roman Manuel | 206 | 206.8 |
| Cuevas del Campo | 3 | 325 | 1,3248 | Fernandez Roman Maria Josefa | 187 | 187.5 |
| Cuevas del Campo | 2 | 183 | 0,9023 | Fernandez Roman Maria Josefa | 232 | 232.12 |
| Cuevas del Campo | 4 | 942 | 0,4538 | Fernandez Rubio Jose (Rojo) | 124 | 124.3 |
| Cuevas del Campo | 4 | 892 | 0,3221 | Fernandez Rubio Jose (Rojo) | 124 | 124.9 |
| Cuevas del Campo | 4 | 1263 | 0,1039 | Fernandez Rubio Jose (Rojo) | 124 | 124.9 |
| Cuevas del Campo | 3 | 404 | 0,4085 | Fernandez Vallejo Antonio | 305 | 305.12 |
| Cuevas del Campo | 4 | 827 | 2,0702 | Flores Heredia Francisco Jose | 142 | 142.1 |
| Cuevas del Campo | 4 | 1142 | 0,8781 | Fuentes Fuentes Jesus | 319 | 319.5 |
| Cuevas del Campo | 3 | 543 | 1,7752 | Fuentes Gonzalez Manuel Emilio | 303 | 303.1 |
| Cuevas del Campo | 3 | 823 | 0,7077 | Fuentes Martos Antonio | 217 | 217.1 |
| Cuevas del Campo | 2 | 128 | 0,194 | Fuentes Martos Antonio | 233 | 233.4 |
| Cuevas del Campo | 3 | 824 | 0,5432 | Fuentes Martos Maria del Carmen | 217 | 217.5 |
| Cuevas del Campo | 3 | 826 | 0,7051 | Fuentes Martos Maria del Carmen | 217 | 217.5 |
| Cuevas del Campo | 4 | 417 | 0,9227 | Fuentes Rodriguez Juan Antonio | 157 | 157.3 |
| Cuevas del Campo | 4 | 525 | 0,3963 | Fuentes Rodriguez Juan Antonio | 157 | 157.3 |
| Cuevas del Campo | 4 | 532 | 0,4611 | Fuentes Rodriguez Juan Antonio | 157 | 157.3 |
| Cuevas del Campo | 4 | 403 | 0,7017 | Fuentes Ruiz Maria Isabel | 151 | 151.11 |
| Cuevas del Campo | 3 | 386 | 0,672 | Fuentes Ruiz Maria Isabel | 183 | 183.5 |
| Cuevas del Campo | 3 | 456 | 2,0845 | Gamez Corvo Maria Jose | 201 | 201.11 |
| Cuevas del Campo | 4 | 940 | 0,9008 | Gamez Moreno Arcadio | 131 | 131.1 |
| Cuevas del Campo | 3 | 526 | 5,9979 | Gamez Romero Luis Manuel | 198 | 198.6 |
| Cuevas del Campo | 3 | 1082 | 0,1467 | Garcia Bastidas Maria Josefa | 227 | 227.7 |
| Cuevas del Campo | 3 | 1091 | 0,8573 | Garcia Bastidas Maria Josefa | 227 | 227.7 |
| Cuevas del Campo | 3 | 1092 | 2,1442 | Garcia Bastidas Maria Josefa | 227 | 227.7 |
| Cuevas del Campo | 4 | 1208 | 1,5681 | Garcia Bautista Angel | 129 | 129.3 |
| Cuevas del Campo | 4 | 1211 | 1,3036 | Garcia Bautista Angel | 129 | 129.7 |
| Cuevas del Campo | 4 | 292 | 0,4805 | Garcia Blanquez Jose Maria | 164 | 164.12 |
| Cuevas del Campo | 4 | 292 | 0,4805 | Garcia Blanquez Jose Maria | 164 | 164.12 |
| Cuevas del Campo | 3 | 517 | 0,892 | Garcia Bretones Antonio | 201 | 201.8 |
| Cuevas del Campo | 3 | 518 | 0,6679 | Garcia Bretones Antonio | 201 | 201.8 |
| Cuevas del Campo | 3 | 491 | 0,7747 | Garcia Bretones Antonio | 207 | 207.9 |
| Cuevas del Campo | 3 | 500 | 0,9823 | Garcia Bretones Antonio | 207 | 207.9 |
| Cuevas del Campo | 3 | 501 | 0,6914 | Garcia Bretones Antonio | 207 | 207.9 |
| Cuevas del Campo | 4 | 1092 | 0,3711 | Garcia Bretones Maria Angustias | 129 | 129.1 |
| Cuevas del Campo | 4 | 1093 | 2,6925 | Garcia Bretones Maria Angustias | 129 | 129.1 |
| Cuevas del Campo | 4 | 767 | 1,3872 | Garcia Calderon Reinaldo | 144 | 144.10 |
| Cuevas del Campo | 2 | 169 | 0,5005 | Garcia Carpio Jose Ramon | 232 | 232.3 |
| Cuevas del Campo | 4 | 764 | 0,5678 | Garcia Carpio Miguel | 146 | 146.5 |
| Cuevas del Campo | 3 | 647 | 2,3472 | Garcia Carpio Miguel | 309 | 309.2 |
| Cuevas del Campo | 3 | 391 | 0,3001 | Garcia Fernandez Gregorio | 183 | 183.9 |
| Cuevas del Campo | 3 | 1041 | 1,2616 | Garcia Garcia Emilio Jose | 221 | 221.2 |
| Cuevas del Campo | 3 | 1110 | 1,6179 | Garcia Garcia Emilio Jose | 224 | 224.7 |
| Cuevas del Campo | 3 | 1046 | 0,9809 | Garcia Garcia Emilio Jose | 225 | 225.2 |
| Cuevas del Campo | 3 | 1047 | 3,1851 | Garcia Garcia Emilio Jose | 225 | 225.2 |
| Cuevas del Campo | 2 | 196 | 9,094 | Garcia Garcia Emilio Jose | 234 | 234.1 |
| Cuevas del Campo | 3 | 728 | 2,5218 | Garcia Gutierrez Concepcion | 219 | 219.11 |
| Cuevas del Campo | 3 | 736 | 0,819 | Garcia Gutierrez Concepcion | 219 | 219.11 |
| Cuevas del Campo | 3 | 820 | 0,5494 | Garcia Gutierrez Concepcion | 219 | 219.11 |
| Cuevas del Campo | 3 | 522 | 3,2046 | Garcia Hortal Maria Rosa | 200 | 200.10 |
| Cuevas del Campo | 4 | 1172 | 2,8558 | Garcia Iruela Antonio | 131 | 131.4 |
| Cuevas del Campo | 4 | 937 | 0,7037 | Garcia Iruela Juan | 131 | 131.7 |

# RAMAL G-2

| MUNICIPIO | POLIGONO | PARCELA | SUP (Ha) | PROPIETARIO | AGRUPACION | TOMA |
|---|---|---|---|---|---|---|
| Cuevas del Campo | 4 | 989 | 1,826 | Garcia Lara Santos | 115 | 115.1 |
| Cuevas del Campo | 4 | 624 | 0,1282 | Garcia Lopez Jose | 164 | 164.6 |
| Cuevas del Campo | 4 | 495 | 0,1562 | Garcia Lopez Jose | 164 | 164.6 |
| Cuevas del Campo | 4 | 895 | 0,5207 | Garcia Martinez Manuel (Rogeña) | 124 | 124.8 |
| Cuevas del Campo | 4 | 1085 | 1,9599 | Garcia Martinez Manuel (Rogeña) | 136 | 136.6 |
| Cuevas del Campo | 4 | 1280 | 1,199 | Garcia Martinez Manuel (Rogeña) | 136 | 136.6 |
| Cuevas del Campo | 4 | 1087 | 0,9608 | Garcia Martinez Manuel (Rogeña) | 136 | 136.7 |
| Cuevas del Campo | 4 | 1270 | 0,1123 | Garcia Martinez Manuel (Rogeña) | 136 | 136.7 |
| Cuevas del Campo | 4 | 427 | 2,1759 | Garcia Martinez Manuel (Rogeña) | 152 | 152.9 |
| Cuevas del Campo | 4 | 534 | 0,2619 | Garcia Martinez Manuel (Rogeña) | 152 | 152.9 |
| Cuevas del Campo | 3 | 412 | 0,3121 | Garcia Montoya Ramon | 305 | 305.14 |
| Cuevas del Campo | 4 | 361 | 0,2765 | Garcia Olivares Aurora | 155 | 155.3 |
| Cuevas del Campo | 3 | 246 | 0,2748 | Garcia Olivares Aurora | 313 | 313.5 |
| Cuevas del Campo | 3 | 1280 | 0,1717 | Garcia Olivares Aurora | 314 | 314.17 |
| Cuevas del Campo | 3 | 986 | 0,0662 | Garcia Olivares Aurora | 314 | 314.4 |
| Cuevas del Campo | 3 | 466 | 1,0008 | Garcia Perez Marcial | 199 | 199.3 |
| Cuevas del Campo | 3 | 515 | 1,5039 | Garcia Perez Marcial | 201 | 201.10 |
| Cuevas del Campo | 4 | 1265 | 0,8448 | Garcia Perez Ramon | 124 | 124.2 |
| Cuevas del Campo | 4 | 1243 | 0,3748 | Garcia Perez Ramon | 124 | 124.2 |
| Cuevas del Campo | 2 | 335 | 1,925 | Garcia Perez Ramon | 236 | 236.7 |
| Cuevas del Campo | 4 | 868 | 1,2467 | Garcia Quiñones Juan | 137 | 137.5 |
| Cuevas del Campo | 4 | 869 | 2,6178 | Garcia Quiñones Juan | 137 | 137.5 |
| Cuevas del Campo | 4 | 768 | 0,7237 | Garcia Quiñones Pilar | 144 | 144.1 |
| Cuevas del Campo | 4 | 1262 | 0,6492 | Garcia Quiñones Pilar | 144 | 144.1 |
| Cuevas del Campo | 4 | 765 | 0,9136 | Garcia Quiñones Pilar | 146 | 146.1 |
| Cuevas del Campo | 4 | 801 | 0,2168 | Garcia Ramos Jesus | 143 | 143.11 |
| Cuevas del Campo | 4 | 822 | 0,3132 | Garcia Ramos Jesus | 143 | 143.11 |
| Cuevas del Campo | 4 | 920 | 0,9565 | Garcia Roman Dolores | 138 | 138.5 |
| Cuevas del Campo | 4 | 921 | 0,996 | Garcia Roman Dolores | 138 | 138.5 |
| Cuevas del Campo | 4 | 919 | 1,834 | Garcia Ruiz Maria del Rosario | 138 | 138.4 |
| Cuevas del Campo | 4 | 388 | 0,4238 | Garcia Ruiz Maria del Rosario | 147 | 147.2 |
| Cuevas del Campo | 3 | 1097 | 1,3936 | Garcia Ruiz Maria del Rosario | 225 | 225.3 |
| Cuevas del Campo | 2 | 309 | 1,2302 | Garcia Ruiz Maria del Rosario | 235 | 235.1 |
| Cuevas del Campo | 4 | 859 | 0,2279 | Garcia Ruiz Maria del Rosario | 326 | 326.5 |
| Cuevas del Campo | 3 | 502 | 0,7436 | Garcia Soria Antonio | 207 | 207.10 |
| Cuevas del Campo | 3 | 503 | 1,49 | Garcia Soria Antonio | 207 | 207.10 |
| Cuevas del Campo | 3 | 560 | 0,1314 | Garcia Soria Antonio | 207 | 207.10 |
| Cuevas del Campo | 3 | 228 | 0,106 | Garrido Basterrechea Maria Luisa | 182 | 182.5 |
| Cuevas del Campo | 3 | 229 | 0,1731 | Garrido Basterrechea Maria Luisa | 182 | 182.5 |
| Cuevas del Campo | 3 | 230 | 0,1078 | Garrido Basterrechea Maria Luisa | 182 | 182.5 |
| Cuevas del Campo | 4 | 833 | 1,447 | Gea Guerrero Angel | 142 | 142.11 |
| Cuevas del Campo | 3 | 198 | 0,1297 | Gea Guerrero Angel | 191 | 191.10 |
| Cuevas del Campo | 4 | 938 | 0,8942 | Gomez Corral María Teresa | 131 | 131.3 |
| Cuevas del Campo | 4 | 939 | 1,3542 | Gomez Corral María Teresa | 131 | 131.3 |
| Cuevas del Campo | 3 | 257 | 1,951 | Gonzalez Gallego Maria | 311 | 311.13 |
| Cuevas del Campo | 3 | 1247 | 0,1599 | Gonzalez Gonzalez Antonio | 210 | 210.10 |
| Cuevas del Campo | 3 | 747 | 0,5394 | Gonzalez Gonzalez Antonio | 210 | 210.10 |
| Cuevas del Campo | 3 | 550 | 0,387 | Gonzalez Gonzalez Antonio | 210 | 210.10 |
| Cuevas del Campo | 3 | 788 | 0,3214 | Gonzalez Gonzalez Antonio | 211 | 211.2 |
| Cuevas del Campo | 4 | 1124 | 1,1377 | Gonzalez Martinez Joaquin | 135 | 135.9 |
| Cuevas del Campo | 4 | 418 | 0,9572 | Gonzalez Martinez Joaquin | 156 | 156.1 |
| Cuevas del Campo | 4 | 1120 | 0,3845 | Gonzalez Martinez Jose | 135 | 135.8 |
| Cuevas del Campo | 4 | 1121 | 0,5586 | Gonzalez Martinez Jose | 135 | 135.8 |
| Cuevas del Campo | 4 | 1124 | 0,7114 | Gonzalez Martinez Jose | 135 | 135.8 |
| Cuevas del Campo | 4 | 342 | 2,0831 | Gonzalez Martinez Jose | 156 | 156.6 |
| Cuevas del Campo | 3 | 300 | 1,4053 | Gonzalez Salas Fermin | 192 | 192.9 |
| Cuevas del Campo | 2 | 127 | 0,3394 | Gonzalez Salas Fermin | 242 | 242.10 |
| Cuevas del Campo | 3 | 272 | 0,4628 | Guevara Galera Andres | 212 | 212.1 |
| Cuevas del Campo | 4 | 812 | 1,4331 | Guevara Galera Juan | 143 | 143.5 |
| Cuevas del Campo | 2 | 153 | 0,146 | Guevara Gonzalez Daniel Enrique | 242 | 242.5 |

# RAMAL G-2

| MUNICIPIO | POLIGONO | PARCELA | SUP (Ha) | PROPIETARIO | AGRUPACION | TOMA |
|---|---|---|---|---|---|---|
| Cuevas del Campo | 4 | 623 | 0,1443 | Guevara Guillen Candido | 164 | 164.3 |
| Cuevas del Campo | 4 | 831 | 0,8009 | Guevara Molina Onesimo | 142 | 142.10 |
| Cuevas del Campo | 3 | 898 | 1,1544 | Guevara Molina Onesimo | 217 | 217.6 |
| Cuevas del Campo | 4 | 732 | 0,297 | Guevara Noguera Manuel | 146 | 146.7 |
| Cuevas del Campo | 4 | 521 | 0,0509 | Guirado Blanquez Juan Jose | 157 | 157.7 |
| Cuevas del Campo | 4 | 529 | 0,0643 | Guirado Blanquez Juan Jose | 157 | 157.7 |
| Cuevas del Campo | 4 | 1128 | 0,419 | Gutierrez Arriaga Javier | 135 | 135.6 |
| Cuevas del Campo | 3 | 753 | 0,7229 | Gutierrez Fernandez Antonio | 210 | 210.6 |
| Cuevas del Campo | 2 | 126 | 0,4665 | Gutierrez Martinez Antonio | 242 | 242.7 |
| Cuevas del Campo | 2 | 124 | 0,0226 | Gutierrez Martinez Antonio | 242 | 242.9 |
| Cuevas del Campo | 2 | 123 | 0,4647 | Gutierrez Martinez Francisco | 242 | 242.16 |
| Cuevas del Campo | 2 | 158 | 0,4622 | Gutierrez Martinez Francisco | 242 | 242.6 |
| Cuevas del Campo | 3 | 1289 | 1,6829 | Gutierrez Perez Manuel | 310 | 310.6 |
| Cuevas del Campo | 4 | 389 | 0,4298 | Heras Cañas Daniel Jose | 147 | 147.3 |
| Cuevas del Campo | 4 | 303 | 0,1417 | Heras Cañas Daniel Jose | 160 | 160.12 |
| Cuevas del Campo | 4 | 304 | 0,1182 | Heras Cañas Daniel Jose | 160 | 160.12 |
| Cuevas del Campo | 3 | 350 | 1,4364 | Heras Garcia Federico | 184 | 184.7 |
| Cuevas del Campo | 4 | 391 | 0,53 | Heras Montoya Ramon | 147 | 147.9 |
| Cuevas del Campo | 4 | 298 | 0,122 | Heras Ruiz Ramon | 161 | 161.8 |
| Cuevas del Campo | 4 | 1193 | 1,9013 | Heras Ruiz Ramon | 161 | 161.8 |
| Cuevas del Campo | 4 | 506 | 0,655 | Heras Ruiz Ramon | 161 | 161.8 |
| Cuevas del Campo | 4 | 507 | 3,5596 | Heras Ruiz Ramon | 161 | 161.8 |
| Cuevas del Campo | 3 | 505 | 0,5824 | Heredia Noguera Jose Ramon | 200 | 200.6 |
| Cuevas del Campo | 3 | 506 | 1,6404 | Heredia Noguera Jose Ramon | 200 | 200.6 |
| Cuevas del Campo | 3 | 561 | 2,1736 | Heredia Noguera Jose Ramon | 200 | 200.6 |
| Cuevas del Campo | 2 | 195 | 0,3816 | Heredia Ruiz A. Ignacio | 234 | 234.7 |
| Cuevas del Campo | 2 | 311 | 1,1936 | Heredia Ruiz Joaquin | 235 | 235.6 |
| Cuevas del Campo | 3 | 190 | 1,1746 | Hernandez Membrives Jose | 192 | 192.5 |
| Cuevas del Campo | 3 | 692 | 0,5413 | Hernandez Parra Natividad | 312 | 312.2 |
| Cuevas del Campo | 3 | 238 | 0,5686 | Hernandez Parra Natividad | 312 | 312.7 |
| Cuevas del Campo | 4 | 1260 | 0,2158 | Hernandez Parra Ramon | 164 | 164.2 |
| Cuevas del Campo | 3 | 403 | 0,7013 | Hernandez Parra Ramon | 305 | 305.7 |
| Cuevas del Campo | 3 | 411 | 1,6422 | Hernandez Parra Ramon | 305 | 305.7 |
| Cuevas del Campo | 3 | 626 | 0,178 | Hernandez Parra Ramon | 305 | 305.7 |
| Cuevas del Campo | 3 | 625 | 0,6738 | Hernandez Parra Ramon | 309 | 309.11 |
| Cuevas del Campo | 4 | 625 | 0,2092 | Hernandez Quesada Manoli | 164 | 164.1 |
| Cuevas del Campo | 3 | 696 | 0,4675 | Hernandez Quesada Manoli | 312 | 312.4 |
| Cuevas del Campo | 3 | 402 | 0,0916 | Hernandez Quesada Maria Josefa | 305 | 305.5 |
| Cuevas del Campo | 3 | 1242 | 0,6892 | Hernandez Quesada Maria Josefa | 309 | 309.12 |
| Cuevas del Campo | 3 | 983 | 0,6499 | Hernandez Sanchez-Gallego José | 314 | 314.2 |
| Cuevas del Campo | 3 | 1174 | 0,259 | Herrera Cabrerizo Antonio | 220 | 220.10 |
| Cuevas del Campo | 2 | 178 | 0,2908 | Hidalgo Jimenez Eladio | 232 | 232.13 |
| Cuevas del Campo | 3 | 879 | 0,4155 | Hinojo Carpio Jesus | 221 | 221.13 |
| Cuevas del Campo | 4 | 876 | 0,0501 | Hinojo Noguera Jose Antonio | 138 | 138.11 |
| Cuevas del Campo | 4 | 736 | 1,4054 | Hinojo Noguera Jose Antonio | 327 | 327.11 |
| Cuevas del Campo | 3 | 289 | 0,7955 | Hortal Alvarez Guadalupe | 330 | 330.5 |
| Cuevas del Campo | 3 | 886 | 0,9668 | Hortal Ferrer Eleno | 221 | 221.10 |
| Cuevas del Campo | 3 | 883 | 1,8669 | Hortal Ferrer Eleno | 221 | 221.9 |
| Cuevas del Campo | 3 | 707 | 1,4891 | Hortal Marcos Miguel Angel | 307 | 307.3 |
| Cuevas del Campo | 3 | 1213 | 0,2314 | Hortal Marcos Miguel Angel | 313 | 313.8 |
| Cuevas del Campo | 3 | 280 | 0,6292 | Hortal Martinez Jose Francisco | 212 | 212.2 |
| Cuevas del Campo | 3 | 900 | 0,2854 | Hortal Martinez Jose Francisco | 213 | 213.5 |
| Cuevas del Campo | 4 | 752 | 0,3181 | Hortal Moreno Aquilino | 144 | 144.14 |
| Cuevas del Campo | 4 | 753 | 0,1946 | Hortal Moreno Aquilino | 144 | 144.14 |
| Cuevas del Campo | 4 | 384 | 0,5087 | Hortal Moreno Aquilino | 147 | 147.14 |
| Cuevas del Campo | 4 | 385 | 0,4162 | Hortal Moreno Aquilino | 147 | 147.14 |
| Cuevas del Campo | 4 | 352 | 1,4559 | Hortal Parra Maria Elia | 155 | 155.10 |
| Cuevas del Campo | 3 | 974 | 0,3072 | Hortal Ruiz Dolores | 314 | 314.12 |
| Cuevas del Campo | 3 | 237 | 1,2484 | Hortal Ruiz Honorio | 312 | 312.9 |
| Cuevas del Campo | 4 | 326 | 0,3202 | Hortal Ruiz Jose Vicente | 157 | 157.5 |

# RAMAL G-2

| MUNICIPIO | POLIGONO | PARCELA | SUP (Ha) | PROPIETARIO | AGRUPACION | TOMA |
|---|---|---|---|---|---|---|
| Cuevas del Campo | 4 | 330 | 0,1195 | Hortal Ruiz Jose Vicente | 157 | 157.5 |
| Cuevas del Campo | 4 | 412 | 4,6304 | Hortal Ruiz Jose Vicente | 157 | 157.5 |
| Cuevas del Campo | 4 | 516 | 0,2927 | Hortal Ruiz Jose Vicente | 157 | 157.5 |
| Cuevas del Campo | 2 | 119 | 0,4136 | Iruela Marin Maria | 233 | 233.2 |
| Cuevas del Campo | 3 | 407 | 0,569 | Iruela Marin Maria | 305 | 305.8 |
| Cuevas del Campo | 4 | 968 | 0,1717 | Iruela Vigil Ana Belen | 116 | 116.7 |
| Cuevas del Campo | 4 | 963 | 1,1241 | Iruela Vigil Ana Belen | 123 | 123.1 |
| Cuevas del Campo | 4 | 969 | 0,4474 | Iruela Vigil Ana Belen | 123 | 123.1 |
| Cuevas del Campo | 3 | 1071 | 0,1749 | Izquierdo Calderon Ramon | 314 | 314.16 |
| Cuevas del Campo | 3 | 1073 | 0,1885 | Izquierdo Calderon Ramon | 314 | 314.18 |
| Cuevas del Campo | 4 | 826 | 1,3823 | Jimenez Belmonte Antonio | 142 | 142.4 |
| Cuevas del Campo | 4 | 776 | 1,0669 | Jimenez Belmonte Mateo | 142 | 142.9 |
| Cuevas del Campo | 4 | 410 | 1,3681 | Jimenez Calderon Rocio | 158 | 158.11 |
| Cuevas del Campo | 3 | 364 | 0,3525 | Jimenez Calderon Rocio | 191 | 191.13 |
| Cuevas del Campo | 3 | 640 | 0,4992 | Jimenez Calderon Rocio | 308 | 308.7 |
| Cuevas del Campo | 3 | 642 | 0,3375 | Jimenez Calderon Rocio | 308 | 308.9 |
| Cuevas del Campo | 2 | 214 | 1,7356 | Jimenez Cano Jose | 237 | 237.5 |
| Cuevas del Campo | 3 | 641 | 0,2113 | Jimenez Martinez Porfirio | 308 | 308.8 |
| Cuevas del Campo | 3 | 985 | 0,0955 | Jimenez Martinez Porfirio | 314 | 314.3 |
| Cuevas del Campo | 3 | 992 | 0,141 | Jimenez Martinez Porfirio | 314 | 314.6 |
| Cuevas del Campo | 4 | 880 | 0,4243 | Jimenez Montoya Daniel | 132 | 132.7 |
| Cuevas del Campo | 3 | 979 | 0,179 | Jimenez Navarro Agustin | 314 | 314.7 |
| Cuevas del Campo | 3 | 673 | 0,1105 | Jimenez Navarro Agustin | 314 | 314.7 |
| Cuevas del Campo | 3 | 978 | 0,2145 | Jimenez Navarro Agustin | 314 | 314.7 |
| Cuevas del Campo | 3 | 383 | 0,6336 | Jimenez Navarro Genoveva | 184 | 184.10 |
| Cuevas del Campo | 2 | 179 | 0,2404 | Jimenez Navarro Genoveva | 232 | 232.6 |
| Cuevas del Campo | 4 | 829 | 0,32 | Jimenez Navarro Maria Dolores | 142 | 142.5 |
| Cuevas del Campo | 2 | 107 | 0,1258 | Jimenez Olivares Ana Isabel | 233 | 233.9 |
| Cuevas del Campo | 2 | 184 | 0,3973 | Jimenez Olivares Ana Isabel | 329 | 329.4 |
| Cuevas del Campo | 4 | 533 | 0,4356 | Jimenez Olivares Francisco | 157 | 157.2 |
| Cuevas del Campo | 3 | 258 | 0,8955 | Jimenez Olivares Francisco | 311 | 311.14 |
| Cuevas del Campo | 3 | 608 | 0,4544 | Jimenez Olivares Francisco | 311 | 311.3 |
| Cuevas del Campo | 2 | 134 | 0,1177 | Jimenez Olivares Francisco | 329 | 329.12 |
| Cuevas del Campo | 3 | 1033 | 0,9858 | Jimenez Olivares Jose Maria | 220 | 220.1 |
| Cuevas del Campo | 3 | 1080 | 1,5151 | Jimenez Olivares Jose Maria | 227 | 227.1 |
| Cuevas del Campo | 3 | 541 | 0,4625 | Jimenez Requena David | 303 | 303.2 |
| Cuevas del Campo | 3 | 542 | 0,3398 | Jimenez Requena David | 303 | 303.2 |
| Cuevas del Campo | 3 | 546 | 1,3411 | Jimenez Requena David | 303 | 303.2 |
| Cuevas del Campo | 4 | 331 | 1,1024 | Jose Vicente Hortal Ruiz | 157 | 157.5 |
| Cuevas del Campo | 3 | 287 | 0,9722 | La Esperanza del Campo S.C.A. | 192 | 192.12 |
| Cuevas del Campo | 3 | 285 | 0,338 | La Esperanza del Campo S.C.A. | 212 | 212.6 |
| Cuevas del Campo | 3 | 360 | 2,6639 | Lara Cano Antonio | 191 | 191.1 |
| Cuevas del Campo | 3 | 717 | 0,8739 | Lara Cano Antonio | 219 | 219.8 |
| Cuevas del Campo | 3 | 619 | 1,5072 | Lara Cano Antonio | 310 | 310.5 |
| Cuevas del Campo | 3 | 524 | 2,1853 | Lara Cano Jose | 199 | 199.10 |
| Cuevas del Campo | 3 | 639 | 1,0862 | Lara Cano Jose | 309 | 309.1 |
| Cuevas del Campo | 3 | 337 | 1,3503 | Lara Fernandez Jonatan Antonio | 182 | 182.4 |
| Cuevas del Campo | 4 | 971 | 2,7347 | Lara Moreno Deogracias | 116 | 116.6 |
| Cuevas del Campo | 4 | 973 | 1,6309 | Lara Moreno Deogracias | 116 | 116.6 |
| Cuevas del Campo | 4 | 970 | 1,4127 | Lara Moreno Deogracias | 116 | 116.6 |
| Cuevas del Campo | 4 | 1213 | 0,2053 | Lara Moreno Deogracias | 116 | 116.6 |
| Cuevas del Campo | 3 | 1241 | 0,4181 | Lazaro Reche Clemente | 217 | 217.11 |
| Cuevas del Campo | 2 | 326 | 0,5497 | Lifante Restituto | 235 | 235.2 |
| Cuevas del Campo | 3 | 1214 | 0,6905 | Lifante Restituto | 235 | 235.2 |
| Cuevas del Campo | 2 | 538 | 0,4294 | Lifante Restituto | 235 | 235.2 |
| Cuevas del Campo | 3 | 384 | 0,6508 | Lopez Agudo Manuel | 184 | 184.12 |
| Cuevas del Campo | 3 | 532 | 0,8478 | Lopez Belmonte Antonia | 198 | 198.1 |
| Cuevas del Campo | 3 | 549 | 2,2347 | Lopez Fernandez Encarnacion | 303 | 303.3 |
| Cuevas del Campo | 4 | 818 | 0,3734 | Lopez Jimenez Dolores | 143 | 143.10 |
| Cuevas del Campo | 3 | 349 | 1,5278 | Lopez Martinez Jose Francisco | 184 | 184.8 |

# RAMAL G-2

| MUNICIPIO | POLIGONO | PARCELA | SUP (Ha) | PROPIETARIO | AGRUPACION | TOMA |
|---|---|---|---|---|---|---|
| Cuevas del Campo | 3 | 1172 | 1,3575 | Lopez Medina Tomas | 309 | 309.7 |
| Cuevas del Campo | 3 | 975 | 0,2143 | Lopez Mesas David | 314 | 314.11 |
| Cuevas del Campo | 3 | 976 | 0,176 | Lopez Mesas David | 314 | 314.11 |
| Cuevas del Campo | 3 | 197 | 0,1194 | Lopez Mesas Gregorio | 192 | 192.6 |
| Cuevas del Campo | 3 | 984 | 0,5198 | Lopez Mesas Gregorio | 314 | 314.1 |
| Cuevas del Campo | 4 | 1209 | 0,5738 | Lopez Mesas Marcelo | 129 | 129.4 |
| Cuevas del Campo | 4 | 290 | 0,0596 | Lopez Mesas Marcelo | 164 | 164.7 |
| Cuevas del Campo | 3 | 745 | 1,3954 | Lopez Mesas Marcelo | 214 | 214.2 |
| Cuevas del Campo | 3 | 977 | 0,303 | Lopez Mesas Marcelo | 314 | 314.10 |
| Cuevas del Campo | 4 | 415 | 2,3841 | Lopez Mesas Miguel | 158 | 158.10 |
| Cuevas del Campo | 3 | 718 | 0,854 | Lopez Mesas Miguel | 219 | 219.7 |
| Cuevas del Campo | 4 | 343 | 0,1362 | Lozano Corral Maria | 156 | 156.3 |
| Cuevas del Campo | 4 | 345 | 0,3924 | Lozano Corral Maria | 156 | 156.3 |
| Cuevas del Campo | 4 | 349 | 0,2173 | Lozano Corral Maria | 156 | 156.3 |
| Cuevas del Campo | 4 | 749 | 0,1413 | Lozano Duran Juan Jose | 146 | 146.2 |
| Cuevas del Campo | 4 | 381 | 0,5654 | Lozano Duran Juan Jose | 327 | 327.2 |
| Cuevas del Campo | 3 | 301 | 0,7228 | Lozano Duran Juan Jose | 330 | 330.3 |
| Cuevas del Campo | 4 | 339 | 0,4448 | Lozano Lozano Natalia | 158 | 158.1 |
| Cuevas del Campo | 3 | 552 | 3,393 | Lozano Lozano Otilia | 209 | 209.3 |
| Cuevas del Campo | 4 | 433 | 0,4913 | Lozano Marin Maria Dolores | 152 | 152.3 |
| Cuevas del Campo | 4 | 943 | 0,6567 | Lozano Moreno Antonio | 130 | 130.1 |
| Cuevas del Campo | 4 | 948 | 0,4148 | Lozano Moreno Antonio | 130 | 130.1 |
| Cuevas del Campo | 4 | 949 | 0,6168 | Lozano Moreno Antonio | 130 | 130.1 |
| Cuevas del Campo | 4 | 946 | 0,5703 | Lozano Moreno Manuel | 130 | 130.4 |
| Cuevas del Campo | 4 | 952 | 0,798 | Lozano Moreno Manuel | 130 | 130.4 |
| Cuevas del Campo | 3 | 302 | 0,6795 | Lozano Moreno Manuel | 330 | 330.1 |
| Cuevas del Campo | 3 | 389 | 0,5963 | Lozano Moya Antonio | 183 | 183.7 |
| Cuevas del Campo | 3 | 535 | 2,7 | Lozano Moya Antonio | 198 | 198.4 |
| Cuevas del Campo | 3 | 453 | 0,557 | Lozano Moya Antonio | 201 | 201.2 |
| Cuevas del Campo | 3 | 458 | 1,1428 | Lozano Moya Antonio | 201 | 201.7 |
| Cuevas del Campo | 3 | 284 | 0,2535 | Lozano Moya Antonio | 212 | 212.5 |
| Cuevas del Campo | 3 | 288 | 0,1884 | Lozano Moya Antonio | 212 | 212.5 |
| Cuevas del Campo | 3 | 396 | 1,1907 | Lozano Moya Antonio | 212 | 212.5 |
| Cuevas del Campo | 3 | 397 | 1,2437 | Lozano Moya Antonio | 212 | 212.5 |
| Cuevas del Campo | 3 | 398 | 1,1844 | Lozano Moya Antonio | 212 | 212.5 |
| Cuevas del Campo | 3 | 706 | 2,1357 | Lozano Moya Antonio | 307 | 307.2 |
| Cuevas del Campo | 3 | 649 | 1,0332 | Lozano Moya Antonio | 309 | 309.3 |
| Cuevas del Campo | 3 | 536 | 1,8171 | Lozano Rubio Dolores | 195 | 195.6 |
| Cuevas del Campo | 3 | 1125 | 0,7151 | Lozano Rubio Juan Jose | 225 | 225.8 |
| Cuevas del Campo | 3 | 750 | 1,0791 | Mancebo Lozano Elia | 210 | 210.8 |
| Cuevas del Campo | 3 | 751 | 0,8859 | Mancebo Lozano Elia | 210 | 210.8 |
| Cuevas del Campo | 3 | 821 | 1,052 | Mancebo Lozano Elia | 221 | 221.6 |
| Cuevas del Campo | 3 | 822 | 0,5652 | Mancebo Lozano Elia | 221 | 221.6 |
| Cuevas del Campo | 4 | 747 | 0,2379 | Manzano Hortal Celso | 327 | 327.4 |
| Cuevas del Campo | 3 | 333 | 2,0313 | Manzano Hortal Juan Antonio | 182 | 182.2 |
| Cuevas del Campo | 4 | 288 | 0,3897 | Manzano Perez Sinesio | 319 | 319.9 |
| Cuevas del Campo | 4 | 780 | 0,5747 | Manzano Perez Sinesio | 326 | 326.12 |
| Cuevas del Campo | 4 | 739 | 0,0431 | Manzano Sola Jose Antonio | 327 | 327.9 |
| Cuevas del Campo | 4 | 1114 | 0,46 | Manzano Sola Ovidio | 138 | 138.14 |
| Cuevas del Campo | 4 | 375 | 0,2038 | Manzano Sola Ovidio | 155 | 155.14 |
| Cuevas del Campo | 4 | 360 | 0,2537 | Manzano Sola Ovidio | 155 | 155.4 |
| Cuevas del Campo | 4 | 362 | 0,2945 | Manzano Sola Ovidio | 155 | 155.4 |
| Cuevas del Campo | 4 | 377 | 0,1802 | Manzano Sola Ovidio | 155 | 155.4 |
| Cuevas del Campo | 4 | 378 | 0,456 | Manzano Sola Ovidio | 155 | 155.4 |
| Cuevas del Campo | 4 | 379 | 0,2141 | Manzano Sola Ovidio | 155 | 155.4 |
| Cuevas del Campo | 4 | 528 | 0,1122 | Marin Alcalá José Luis | 157 | 157.8 |
| Cuevas del Campo | 4 | 1123 | 0,6004 | Marin Bautista Isabel | 135 | 135.2 |
| Cuevas del Campo | 3 | 1142 | 1,8251 | Marin Castillejo Domingo | 311 | 311.10 |
| Cuevas del Campo | 4 | 411 | 1,5799 | Marin Gonzalez Antonio | 158 | 158.5 |
| Cuevas del Campo | 4 | 904 | 0,3775 | Marin Marin Felicita | 118 | 118.10 |

# RAMAL G-2

| MUNICIPIO | POLIGONO | PARCELA | SUP (Ha) | PROPIETARIO | AGRUPACION | TOMA |
|---|---|---|---|---|---|---|
| Cuevas del Campo | 4 | 291 | 0,3918 | Marin Marin Teodora | 164 | 164.8 |
| Cuevas del Campo | 4 | 1288 | 0,2069 | Marin Marin Teodora | 164 | 164.8 |
| Cuevas del Campo | 4 | 529 | 0,0643 | Marin Martinez Salvador | 157 | 157.11 |
| Cuevas del Campo | 4 | 522 | 0,0667 | Marin Martinez Salvador | 157 | 157.14 |
| Cuevas del Campo | 4 | 910 | 0,4862 | Marin Martos Ana | 118 | 118.7 |
| Cuevas del Campo | 4 | 986 | 0,5362 | Martinez Alvarez Angel | 116 | 116.1 |
| Cuevas del Campo | 4 | 806 | 0,2194 | Martinez Alvarez Angel | 145 | 145.10 |
| Cuevas del Campo | 4 | 737 | 0,0068 | Martinez Alvarez Angel | 146 | 146.10 |
| Cuevas del Campo | 4 | 762 | 1,1926 | Martinez Alvarez Angel | 146 | 146.10 |
| Cuevas del Campo | 3 | 368 | 1,1454 | Martinez Alvarez Angel | 190 | 190.7 |
| Cuevas del Campo | 3 | 471 | 0,6529 | Martinez Alvarez Angel | 199 | 199.7 |
| Cuevas del Campo | 3 | 558 | 1,8183 | Martinez Alvarez Angel | 209 | 209.2 |
| Cuevas del Campo | 3 | 1034 | 0,5956 | Martinez Alvarez Angel | 220 | 220.11 |
| Cuevas del Campo | 3 | 1035 | 0,497 | Martinez Alvarez Angel | 220 | 220.11 |
| Cuevas del Campo | 3 | 1036 | 0,4753 | Martinez Alvarez Angel | 220 | 220.11 |
| Cuevas del Campo | 4 | 858 | 0,2911 | Martinez Alvarez Angel | 326 | 326.15 |
| Cuevas del Campo | 4 | 856 | 0,6205 | Martinez Alvarez Angel | 326 | 326.15 |
| Cuevas del Campo | 4 | 950 | 0,617 | Martinez Alvarez Antonio | 130 | 130.2 |
| Cuevas del Campo | 4 | 950 | 0,617 | Martinez Alvarez Antonio | 130 | 130.2 |
| Cuevas del Campo | 2 | 155 | 0,1219 | Martinez Alvarez Antonio | 242 | 242.14 |
| Cuevas del Campo | 4 | 373 | 0,1055 | Martinez Alvarez Juan Carlos | 155 | 155.6 |
| Cuevas del Campo | 3 | 533 | 1 | Martinez Alvarez Juan Carlos | 198 | 198.2 |
| Cuevas del Campo | 4 | 745 | 0,1294 | Martinez Alvarez Juan Carlos | 327 | 327.7 |
| Cuevas del Campo | 4 | 806 | 0,1913 | Martinez Alvarez Laureano | 145 | 145.8 |
| Cuevas del Campo | 3 | 534 | 1,5186 | Martinez Alvarez Laureano | 198 | 198.3 |
| Cuevas del Campo | 3 | 326 | 1,3745 | Martinez Alvarez Maria Rosa | 187 | 187.2 |
| Cuevas del Campo | 4 | 796 | 0,7015 | Martinez Aviles Maria Josefa | 145 | 145.6 |
| Cuevas del Campo | 4 | 795 | 2,5062 | Martinez Aviles Maria Josefa | 145 | 145.6 |
| Cuevas del Campo | 3 | 1094 | 0,3102 | Martinez Aviles Maria Josefa | 227 | 227.9 |
| Cuevas del Campo | 3 | 1095 | 0,0506 | Martinez Aviles Maria Josefa | 227 | 227.9 |
| Cuevas del Campo | 3 | 1096 | 0,1491 | Martinez Aviles Maria Josefa | 227 | 227.9 |
| Cuevas del Campo | 3 | 1182 | 0,3244 | Martinez Aviles Maria Josefa | 227 | 227.9 |
| Cuevas del Campo | 2 | 223 | 1,087 | Martinez Aviles Maria Josefa | 237 | 237.3 |
| Cuevas del Campo | 3 | 629 | 0,8818 | Martinez Aviles Maria Josefa | 308 | 308.13 |
| Cuevas del Campo | 3 | 630 | 0,3422 | Martinez Aviles Maria Josefa | 308 | 308.13 |
| Cuevas del Campo | 3 | 336 | 1,3358 | Martinez Belmonte Antonio | 182 | 182.6 |
| Cuevas del Campo | 3 | 227 | 0,4679 | Martinez Belmonte Antonio | 182 | 182.6 |
| Cuevas del Campo | 3 | 1253 | 0,9083 | Martinez Belmonte Antonio | 200 | 200.2 |
| Cuevas del Campo | 3 | 511 | 1,6579 | Martinez Belmonte Antonio | 200 | 200.9 |
| Cuevas del Campo | 4 | 1228 | 0,1029 | Martinez Belmonte Nemesio | 138 | 138.10 |
| Cuevas del Campo | 4 | 363 | 0,4271 | Martinez Belmonte Nemesio | 155 | 155.5 |
| Cuevas del Campo | 4 | 299 | 0,2362 | Martinez Belmonte Nemesio | 161 | 161.10 |
| Cuevas del Campo | 3 | 332 | 2,0185 | Martinez Belmonte Nemesio | 182 | 182.1 |
| Cuevas del Campo | 3 | 415 | 1,2222 | Martinez Belmonte Nemesio | 212 | 212.4 |
| Cuevas del Campo | 3 | 1045 | 0,8452 | Martinez Belmonte Nemesio | 225 | 225.1 |
| Cuevas del Campo | 4 | 1143 | 0,7117 | Martinez Belmonte Nemesio | 319 | 319.4 |
| Cuevas del Campo | 4 | 786 | 0,3071 | Martinez Belmonte Nemesio | 326 | 326.8 |
| Cuevas del Campo | 4 | 742 | 0,1357 | Martinez Belmonte Nemesio | 327 | 327.12 |
| Cuevas del Campo | 4 | 864 | 0,6478 | Martinez Blanquez Antonio | 137 | 137.7 |
| Cuevas del Campo | 4 | 811 | 0,1346 | Martinez Blanquez Antonio | 137 | 137.7 |
| Cuevas del Campo | 4 | 918 | 0,121 | Martinez Blanquez Antonio | 138 | 138.2 |
| Cuevas del Campo | 4 | 879 | 0,2983 | Martinez Blanquez Antonio | 138 | 138.8 |
| Cuevas del Campo | 4 | 1230 | 0,233 | Martinez Blanquez Antonio | 138 | 138.8 |
| Cuevas del Campo | 4 | 748 | 0,5061 | Martinez Blanquez Antonio | 146 | 146.4 |
| Cuevas del Campo | 4 | 1232 | 0,2308 | Martinez Blanquez Antonio | 155 | 155.12 |
| Cuevas del Campo | 4 | 1233 | 0,0676 | Martinez Blanquez Antonio | 155 | 155.12 |
| Cuevas del Campo | 4 | 394 | 0,0848 | Martinez Blanquez Antonio | 155 | 155.12 |
| Cuevas del Campo | 4 | 1234 | 0,0882 | Martinez Blanquez Antonio | 155 | 155.12 |
| Cuevas del Campo | 4 | 1235 | 0,1994 | Martinez Blanquez Antonio | 155 | 155.12 |
| Cuevas del Campo | 4 | 346 | 0,6 | Martinez Blanquez Antonio | 155 | 155.8 |

# RAMAL G-2

| MUNICIPIO | POLIGONO | PARCELA | SUP (Ha) | PROPIETARIO | AGRUPACION | TOMA |
|---|---|---|---|---|---|---|
| Cuevas del Campo | 4 | 350 | 0,2429 | Martinez Blanquez Antonio | 155 | 155.8 |
| Cuevas del Campo | 4 | 351 | 1,228 | Martinez Blanquez Antonio | 155 | 155.8 |
| Cuevas del Campo | 4 | 421 | 2,0746 | Martinez Blanquez Antonio | 155 | 155.8 |
| Cuevas del Campo | 4 | 1283 | 0,0652 | Martinez Blanquez Antonio | 155 | 155.8 |
| Cuevas del Campo | 4 | 1242 | 0,2621 | Martinez Blanquez Antonio | 155 | 155.8 |
| Cuevas del Campo | 3 | 327 | 1,541 | Martinez Blanquez Antonio | 186 | 186.5 |
| Cuevas del Campo | 3 | 323 | 0,6706 | Martinez Blanquez Antonio | 187 | 187.6 |
| Cuevas del Campo | 3 | 324 | 0,7067 | Martinez Blanquez Antonio | 187 | 187.6 |
| Cuevas del Campo | 3 | 373 | 3,7735 | Martinez Blanquez Antonio | 188 | 188.3 |
| Cuevas del Campo | 3 | 208 | 0,2238 | Martinez Blanquez Antonio | 190 | 190.8 |
| Cuevas del Campo | 3 | 358 | 1,6238 | Martinez Blanquez Antonio | 191 | 191.3 |
| Cuevas del Campo | 3 | 191 | 0,2511 | Martinez Blanquez Antonio | 192 | 192.3 |
| Cuevas del Campo | 3 | 454 | 0,4671 | Martinez Blanquez Antonio | 201 | 201.3 |
| Cuevas del Campo | 3 | 1037 | 0,4849 | Martinez Blanquez Antonio | 220 | 220.13 |
| Cuevas del Campo | 4 | 781 | 0,259 | Martinez Blanquez Antonio | 326 | 326.11 |
| Cuevas del Campo | 4 | 268 | 0,0703 | Martinez Blanquez Eugenio | 132 | 132.4 |
| Cuevas del Campo | 4 | 269 | 0,569 | Martinez Blanquez Eugenio | 132 | 132.4 |
| Cuevas del Campo | 4 | 508 | 0,4126 | Martinez Blanquez Eugenio | 161 | 161.9 |
| Cuevas del Campo | 3 | 1290 | 0,0389 | Martinez Blanquez Eugenio | 187 | 187.13 |
| Cuevas del Campo | 3 | 213 | 0,0584 | Martinez Blanquez Eugenio | 187 | 187.13 |
| Cuevas del Campo | 3 | 322 | 0,1278 | Martinez Blanquez Eugenio | 187 | 187.13 |
| Cuevas del Campo | 3 | 321 | 0,8982 | Martinez Blanquez Eugenio | 187 | 187.13 |
| Cuevas del Campo | 3 | 375 | 2,6932 | Martinez Blanquez Eugenio | 188 | 188.4 |
| Cuevas del Campo | 3 | 614 | 1,0655 | Martinez Blanquez Eugenio | 310 | 310.4 |
| Cuevas del Campo | 4 | 743 | 0,2093 | Martinez Blanquez Eugenio | 327 | 327.6 |
| Cuevas del Campo | 3 | 1098 | 0,4736 | Martinez Blanquez Francisco | 225 | 225.12 |
| Cuevas del Campo | 4 | 807 | 0,3559 | Martinez Blanquez Gabriel | 145 | 145.5 |
| Cuevas del Campo | 4 | 803 | 0,6029 | Martinez Blanquez Isidoro | 145 | 145.3 |
| Cuevas del Campo | 4 | 300 | 0,3972 | Martinez Blanquez Isidoro | 161 | 161.6 |
| Cuevas del Campo | 3 | 334 | 1,2942 | Martinez Blanquez Isidoro | 182 | 182.3 |
| Cuevas del Campo | 3 | 342 | 1,7399 | Martinez Blanquez Isidoro | 186 | 186.3 |
| Cuevas del Campo | 3 | 214 | 0,1876 | Martinez Blanquez Isidoro | 187 | 187.3 |
| Cuevas del Campo | 3 | 432 | 1,3054 | Martinez Blanquez Isidoro | 206 | 206.1 |
| Cuevas del Campo | 3 | 433 | 0,5637 | Martinez Blanquez Isidoro | 206 | 206.1 |
| Cuevas del Campo | 3 | 484 | 0,7977 | Martinez Blanquez Isidoro | 208 | 208.4 |
| Cuevas del Campo | 3 | 693 | 0,1185 | Martinez Blanquez Isidoro | 312 | 312.3 |
| Cuevas del Campo | 3 | 711 | 0,2033 | Martinez Blanquez Isidoro | 312 | 312.3 |
| Cuevas del Campo | 3 | 239 | 0,4168 | Martinez Blanquez Isidoro | 312 | 312.8 |
| Cuevas del Campo | 4 | 884 | 0,2478 | Martinez Blanquez Jose | 132 | 132.13 |
| Cuevas del Campo | 4 | 927 | 0,292 | Martinez Blanquez Jose | 132 | 132.13 |
| Cuevas del Campo | 3 | 1175 | 0,0663 | Martinez Blanquez Jose | 187 | 187.11 |
| Cuevas del Campo | 4 | 414 | 2,3955 | Martinez Blanquez Jose Ramon | 156 | 156.15 |
| Cuevas del Campo | 4 | 772 | 0,7489 | Martinez Blanquez Manuel | 144 | 144.5 |
| Cuevas del Campo | 3 | 381 | 2,442 | Martinez Blanquez Manuel | 184 | 184.2 |
| Cuevas del Campo | 4 | 828 | 1,5218 | Martinez Blanquez Maria | 142 | 142.2 |
| Cuevas del Campo | 3 | 296 | 0,5961 | Martinez Blanquez Maria | 330 | 330.7 |
| Cuevas del Campo | 4 | 420 | 2,2991 | Martinez Collado Jacinto | 157 | 157.15 |
| Cuevas del Campo | 3 | 748 | 1,7306 | Martinez Fuentes Antonio | 210 | 210.9 |
| Cuevas del Campo | 4 | 797 | 0,4973 | Martinez Gamez Juan Carlos | 326 | 326.2 |
| Cuevas del Campo | 4 | 1216 | 0,4213 | Martinez Gamez Juan Carlos | 326 | 326.2 |
| Cuevas del Campo | 4 | 501 | 0,1013 | Martinez Garcia Francisca | 161 | 161.14 |
| Cuevas del Campo | 4 | 769 | 1,4055 | Martinez Garcia Manuel | 144 | 144.2 |
| Cuevas del Campo | 3 | 652 | 0,7224 | Martinez Garcia Manuel | 308 | 308.2 |
| Cuevas del Campo | 4 | 731 | 0,1166 | Martinez Heredia Candido | 146 | 146.12 |
| Cuevas del Campo | 4 | 830 | 1,012 | Martinez Jimenez Maria | 142 | 142.6 |
| Cuevas del Campo | 4 | 314 | 0,3403 | Martinez Jimenez Maria | 160 | 160.13 |
| Cuevas del Campo | 4 | 820 | 0,3154 | Martinez Jimenez Maria Dolores | 143 | 143.8 |
| Cuevas del Campo | 3 | 987 | 0,4835 | Martinez Lopez Juan Jose | 314 | 314.9 |
| Cuevas del Campo | 4 | 1244 | 0,6917 | Martinez Lopez Marisol | 124 | 124.5 |
| Cuevas del Campo | 3 | 559 | 1,2383 | Martinez Lopez Marisol | 207 | 207.11 |

# RAMAL G-2

| MUNICIPIO | POLIGONO | PARCELA | SUP (Ha) | PROPIETARIO | AGRUPACION | TOMA |
|---|---|---|---|---|---|---|
| Cuevas del Campo | 3 | 607 | 0,4242 | Martinez Lozano Juan | 311 | 311.4 |
| Cuevas del Campo | 4 | 877 | 0,09 | Martinez Lozano Ramon | 138 | 138.9 |
| Cuevas del Campo | 4 | 890 | 0,1827 | Martinez Mañas Francisco | 124 | 124.10 |
| Cuevas del Campo | 4 | 499 | 0,3481 | Martinez Martinez Angel | 164 | 164.15 |
| Cuevas del Campo | 2 | 145 | 0,3274 | Martinez Martinez Angel | 329 | 329.3 |
| Cuevas del Campo | 4 | 883 | 0,206 | Martinez Martinez Jose | 132 | 132.3 |
| Cuevas del Campo | 4 | 924 | 0,5636 | Martinez Martinez Jose | 132 | 132.3 |
| Cuevas del Campo | 4 | 1174 | 1,0103 | Martinez Martinez Jose | 136 | 136.5 |
| Cuevas del Campo | 3 | 339 | 0,7306 | Martinez Martinez Jose | 186 | 186.1 |
| Cuevas del Campo | 3 | 309 | 0,8535 | Martinez Martinez Jose | 190 | 190.12 |
| Cuevas del Campo | 3 | 307 | 0,6884 | Martinez Martinez Jose | 190 | 190.12 |
| Cuevas del Campo | 3 | 308 | 1,0295 | Martinez Martinez Jose | 190 | 190.12 |
| Cuevas del Campo | 3 | 1278 | 0,0603 | Martinez Martinez Jose | 210 | 210.1 |
| Cuevas del Campo | 3 | 556 | 0,7711 | Martinez Martinez Jose | 210 | 210.1 |
| Cuevas del Campo | 3 | 892 | 0,7926 | Martinez Martinez Jose | 217 | 217.7 |
| Cuevas del Campo | 3 | 419 | 0,4029 | Martinez Martinez Jose | 303 | 303.7 |
| Cuevas del Campo | 3 | 993 | 0,1821 | Martinez Martinez Jose | 314 | 314.5 |
| Cuevas del Campo | 3 | 1090 | 1,0301 | Martinez Martos Juan Manuel | 227 | 227.6 |
| Cuevas del Campo | 2 | 323 | 0,2917 | Martinez Montoya Jose | 235 | 235.4 |
| Cuevas del Campo | 3 | 260 | 0,1427 | Martinez Montoya Jose | 311 | 311.11 |
| Cuevas del Campo | 3 | 264 | 0,2181 | Martinez Montoya Jose | 311 | 311.12 |
| Cuevas del Campo | 3 | 1143 | 0,2118 | Martinez Montoya Jose | 311 | 311.9 |
| Cuevas del Campo | 3 | 310 | 0,9849 | Martinez Montoya Maria del Carmen | 190 | 190.11 |
| Cuevas del Campo | 3 | 201 | 0,4955 | Martinez Montoya Maria del Carmen | 191 | 191.5 |
| Cuevas del Campo | 3 | 202 | 0,2412 | Martinez Montoya Maria del Carmen | 191 | 191.5 |
| Cuevas del Campo | 3 | 377 | 1,2849 | Martinez Montoya Serapio Jesus | 188 | 188.6 |
| Cuevas del Campo | 3 | 426 | 0,9263 | Martinez Montoya Serapio Jesus | 212 | 212.3 |
| Cuevas del Campo | 3 | 712 | 0,3202 | Martinez Montoya Serapio Jesus | 219 | 219.4 |
| Cuevas del Campo | 3 | 1026 | 4,6622 | Martinez Montoya Serapio Jesus | 220 | 220.2 |
| Cuevas del Campo | 3 | 1026 | 0,4181 | Martinez Montoya Serapio Jesus | 220 | 220.2 |
| Cuevas del Campo | 4 | 950 | 0,617 | Martinez Moreno Antonio | 130 | 130.3 |
| Cuevas del Campo | 4 | 950 | 0,617 | Martinez Moreno Antonio | 130 | 130.3 |
| Cuevas del Campo | 4 | 950 | 0,617 | Martinez Moreno Antonio | 130 | 130.3 |
| Cuevas del Campo | 3 | 729 | 0,4663 | Martinez Moreno Antonio | 218 | 218.6 |
| Cuevas del Campo | 3 | 730 | 0,8882 | Martinez Moreno Antonio | 218 | 218.6 |
| Cuevas del Campo | 3 | 731 | 0,6 | Martinez Moreno Antonio | 218 | 218.6 |
| Cuevas del Campo | 3 | 732 | 0,2061 | Martinez Moreno Antonio | 218 | 218.6 |
| Cuevas del Campo | 3 | 737 | 1,0894 | Martinez Moreno Antonio | 218 | 218.6 |
| Cuevas del Campo | 3 | 206 | 0,3328 | Martinez Moreno Benjamin | 190 | 190.9 |
| Cuevas del Campo | 3 | 207 | 0,1888 | Martinez Moreno Benjamin | 190 | 190.9 |
| Cuevas del Campo | 3 | 529 | 2,312 | Martinez Moreno Benjamin | 198 | 198.5 |
| Cuevas del Campo | 3 | 457 | 1,0173 | Martinez Moreno Isidoro Antonio | 201 | 201.5 |
| Cuevas del Campo | 3 | 719 | 0,2723 | Martinez Moreno Jose | 219 | 219.9 |
| Cuevas del Campo | 3 | 720 | 1,7016 | Martinez Moreno Jose | 219 | 219.9 |
| Cuevas del Campo | 3 | 819 | 0,6109 | Martinez Moreno Jose | 219 | 219.9 |
| Cuevas del Campo | 3 | 530 | 0,9684 | Martinez Moreno Jose (Chapista) | 198 | 198.7 |
| Cuevas del Campo | 3 | 531 | 0,9521 | Martinez Moreno Jose (Chapista) | 198 | 198.7 |
| Cuevas del Campo | 4 | 873 | 0,0462 | Martinez Oliva Juan Jose | 326 | 326.13 |
| Cuevas del Campo | 4 | 405 | 1,389 | Martinez Olivares Ramon | 151 | 151.3 |
| Cuevas del Campo | 3 | 513 | 1,4759 | Martinez Olivares Ramon | 207 | 207.2 |
| Cuevas del Campo | 3 | 721 | 1,0905 | Martinez Pallares Miguel | 219 | 219.13 |
| Cuevas del Campo | 3 | 818 | 0,2641 | Martinez Pallares Miguel | 219 | 219.14 |
| Cuevas del Campo | 2 | 325 | 0,8659 | Martinez Pallares Miguel | 235 | 235.3 |
| Cuevas del Campo | 4 | 1248 | 1,9329 | Martinez Parra Antonio | 138 | 138.6 |
| Cuevas del Campo | 4 | 1275 | 0,2981 | Martinez Perez Maria Josefa | 155 | 155.9 |
| Cuevas del Campo | 4 | 1182 | 0,1432 | Martinez Reche Juan Carlos | 164 | 164.11 |
| Cuevas del Campo | 4 | 1179 | 0,0205 | Martinez Reche Juan Carlos | 164 | 164.11 |
| Cuevas del Campo | 4 | 1180 | 0,1628 | Martinez Reche Juan Carlos | 164 | 164.11 |
| Cuevas del Campo | 4 | 498 | 0,5141 | Martinez Reche Juan Carlos | 164 | 164.11 |
| Cuevas del Campo | 4 | 500 | 0,4985 | Martinez Reche Juan Carlos | 164 | 164.11 |

# RAMAL G-2

| MUNICIPIO | POLIGONO | PARCELA | SUP (Ha) | PROPIETARIO | AGRUPACION | TOMA |
|---|---|---|---|---|---|---|
| Cuevas del Campo | 4 | 1114 | 2,5728 | Martinez Sanchez Jose Francisco | 138 | 138.7 |
| Cuevas del Campo | 3 | 1221 | 0,343 | Martinez Sanchez Jose Francisco | 209 | 209.4 |
| Cuevas del Campo | 3 | 548 | 0,8079 | Martinez Sanchez Jose Francisco | 209 | 209.4 |
| Cuevas del Campo | 3 | 482 | 0,8009 | Martinez Sanchez Jose Francisco | 209 | 209.4 |
| Cuevas del Campo | 3 | 490 | 0,4804 | Martinez Sanchez Jose Francisco | 209 | 209.5 |
| Cuevas del Campo | 3 | 405 | 0,1701 | Martinez Sola Encarnacion | 309 | 309.9 |
| Cuevas del Campo | 3 | 628 | 0,0877 | Martinez Sola Encarnacion | 309 | 309.9 |
| Cuevas del Campo | 3 | 320 | 0,9899 | Martinez Sola Francisco | 187 | 187.12 |
| Cuevas del Campo | 3 | 192 | 0,1669 | Martinez Sorroche Jose | 192 | 192.4 |
| Cuevas del Campo | 3 | 195 | 0,733 | Martinez Sorroche Jose | 192 | 192.4 |
| Cuevas del Campo | 3 | 1104 | 0,2629 | Martinez Sorroche Jose | 225 | 225.4 |
| Cuevas del Campo | 3 | 340 | 0,7773 | Martinez Torregrosa Angel | 186 | 186.2 |
| Cuevas del Campo | 3 | 444 | 0,5557 | Martinez Torregrosa Angel | 206 | 206.6 |
| Cuevas del Campo | 3 | 445 | 0,3075 | Martinez Torregrosa Angel | 206 | 206.6 |
| Cuevas del Campo | 3 | 447 | 0,2306 | Martinez Torregrosa Angel | 206 | 206.6 |
| Cuevas del Campo | 3 | 448 | 0,4526 | Martinez Torregrosa Angel | 206 | 206.6 |
| Cuevas del Campo | 3 | 424 | 1,4051 | Martinez Torregrosa Angel | 208 | 208.1 |
| Cuevas del Campo | 3 | 1042 | 1,3723 | Martinez Torregrosa Angel | 221 | 221.3 |
| Cuevas del Campo | 3 | 265 | 0,8674 | Martinez Torregrosa Angel | 311 | 311.7 |
| Cuevas del Campo | 3 | 359 | 1,4561 | Martinez Torregrosa Jesus | 191 | 191.4 |
| Cuevas del Campo | 3 | 494 | 1,2344 | Martinez Torregrosa Jesus | 209 | 209.8 |
| Cuevas del Campo | 3 | 749 | 1,3809 | Martinez Torregrosa Luis | 211 | 211.3 |
| Cuevas del Campo | 3 | 780 | 1,2876 | Martinez Torregrosa Luis | 211 | 211.3 |
| Cuevas del Campo | 3 | 781 | 1,1661 | Martinez Torregrosa Luis | 211 | 211.3 |
| Cuevas del Campo | 3 | 782 | 1,6572 | Martinez Torregrosa Luis | 211 | 211.3 |
| Cuevas del Campo | 3 | 783 | 0,6407 | Martinez Torregrosa Luis | 211 | 211.3 |
| Cuevas del Campo | 3 | 784 | 0,9538 | Martinez Torregrosa Luis | 211 | 211.3 |
| Cuevas del Campo | 3 | 787 | 0,7019 | Martinez Torregrosa Luis | 211 | 211.3 |
| Cuevas del Campo | 4 | 305 | 0,2411 | Martinez Vargas Miguel | 161 | 161.3 |
| Cuevas del Campo | 4 | 413 | 0,38 | Martinez Vilar Manuel | 158 | 158.6 |
| Cuevas del Campo | 4 | 515 | 0,9552 | Martinez Vilar Manuel | 158 | 158.6 |
| Cuevas del Campo | 4 | 832 | 0,5962 | Martos Guevara Jesus | 142 | 142.12 |
| Cuevas del Campo | 4 | 1091 | 3,4113 | Medina Galera Juan Loreto | 129 | 129.2 |
| Cuevas del Campo | 3 | 743 | 1,0927 | Medina Galera Juan Loreto | 214 | 214.1 |
| Cuevas del Campo | 4 | 323 | 0,5216 | Membrives Bustamante Domingo | 156 | 156.13 |
| Cuevas del Campo | 3 | 406 | 0,1045 | Membrives Bustamante Domingo | 305 | 305.9 |
| Cuevas del Campo | 3 | 1255 | 0,252 | Membrives Bustamante Domingo | 305 | 305.9 |
| Cuevas del Campo | 3 | 653 | 1,0101 | Membrives Bustamante Domingo | 308 | 308.3 |
| Cuevas del Campo | 3 | 650 | 0,3738 | Membrives Bustamante Domingo | 309 | 309.10 |
| Cuevas del Campo | 3 | 1293 | 2,51 | Membrives Bustamante Domingo | 309 | 309.10 |
| Cuevas del Campo | 3 | 606 | 0,478 | Membrives Bustamante Domingo | 311 | 311.5 |
| Cuevas del Campo | 3 | 605 | 0,4234 | Membrives Bustamante Domingo | 313 | 313.13 |
| Cuevas del Campo | 3 | 1238 | 0,6632 | Membrives Bustamante Jose Ramon | 311 | 311.1 |
| Cuevas del Campo | 3 | 610 | 0,36 | Membrives Bustamante Jose Ramon | 311 | 311.1 |
| Cuevas del Campo | 3 | 611 | 0,5425 | Membrives Bustamante Jose Ramon | 311 | 311.1 |
| Cuevas del Campo | 3 | 1236 | 0,3552 | Membrives Bustamante Remedios | 311 | 311.6 |
| Cuevas del Campo | 3 | 604 | 0,4793 | Membrives Bustamante Santiago | 313 | 313.14 |
| Cuevas del Campo | 3 | 651 | 1,4148 | Membrives Zafra Santiago | 308 | 308.1 |
| Cuevas del Campo | 3 | 1083 | 0,2562 | Mesas Lozano Jose Manuel | 227 | 227.3 |
| Cuevas del Campo | 4 | 425 | 0,8527 | Mesas Reche Gregorio | 157 | 157.1 |
| Cuevas del Campo | 3 | 881 | 2,368 | Mesas Reche Gregorio | 221 | 221.11 |
| Cuevas del Campo | 3 | 882 | 1,6893 | Mesas Reche Gregorio | 221 | 221.11 |
| Cuevas del Campo | 3 | 244 | 0,4271 | Mesas Reche Gregorio | 312 | 312.13 |
| Cuevas del Campo | 3 | 388 | 1,7669 | Mesas Reche Piedad | 183 | 183.6 |
| Cuevas del Campo | 4 | 775 | 2,348 | Milena Serrano Juan | 142 | 142.8 |
| Cuevas del Campo | 3 | 395 | 2,7088 | Molina Cano Antonio | 305 | 305.1 |
| Cuevas del Campo | 3 | 399 | 0,5115 | Molina Cano Antonio | 305 | 305.1 |
| Cuevas del Campo | 2 | 152 | 0,1014 | Molina Hortal Maria Dolores | 242 | 242.4 |
| Cuevas del Campo | 4 | 774 | 1,0958 | Molina Rodriguez Jose Manuel | 142 | 142.7 |
| Cuevas del Campo | 4 | 408 | 0,4926 | Molina Rodriguez Jose Manuel | 151 | 151.10 |

# RAMAL G-2

| MUNICIPIO | POLIGONO | PARCELA | SUP (Ha) | PROPIETARIO | AGRUPACION | TOMA |
|---|---|---|---|---|---|---|
| Cuevas del Campo | 4 | 321 | 0,2334 | Molina Rodriguez Maria Paz | 160 | 160.6 |
| Cuevas del Campo | 3 | 485 | 0,8738 | Molina Rodriguez Maria Paz | 208 | 208.6 |
| Cuevas del Campo | 3 | 727 | 0,4103 | Molina Rodriguez Maria Paz | 219 | 219.12 |
| Cuevas del Campo | 3 | 409 | 1,2152 | Molina Ruiz Antonio Jesus | 305 | 305.11 |
| Cuevas del Campo | 3 | 303 | 1,419 | Molina Ruiz Aurora | 191 | 191.9 |
| Cuevas del Campo | 3 | 521 | 1,1174 | Monge Rubio Aurora | 200 | 200.7 |
| Cuevas del Campo | 4 | 865 | 0,6101 | Montellano Gamez Eloy | 137 | 137.8 |
| Cuevas del Campo | 4 | 316 | 0,9036 | Montellano Gamez Eloy | 160 | 160.2 |
| Cuevas del Campo | 4 | 878 | 0,1981 | Montellano Gamez Maria del Mar | 132 | 132.6 |
| Cuevas del Campo | 4 | 773 | 2,2131 | Montes Bustos Santiago | 144 | 144.9 |
| Cuevas del Campo | 4 | 1251 | 2,5179 | Montes Bustos Santiago | 144 | 144.9 |
| Cuevas del Campo | 4 | 1252 | 0,0727 | Montes Bustos Santiago | 151 | 151.4 |
| Cuevas del Campo | 4 | 404 | 1,8735 | Montes Bustos Santiago | 151 | 151.4 |
| Cuevas del Campo | 4 | 407 | 0,0994 | Montes Bustos Santiago | 151 | 151.4 |
| Cuevas del Campo | 4 | 757 | 0,2008 | Montoya Heredia Jose Antonio | 144 | 144.8 |
| Cuevas del Campo | 4 | 397 | 2,7317 | Montoya Heredia Jose Antonio | 147 | 147.15 |
| Cuevas del Campo | 3 | 351 | 1,5999 | Montoya Heredia Jose Antonio | 184 | 184.9 |
| Cuevas del Campo | 3 | 438 | 0,2854 | Montoya Heredia Jose Antonio | 206 | 206.4 |
| Cuevas del Campo | 3 | 439 | 0,3011 | Montoya Heredia Jose Antonio | 206 | 206.4 |
| Cuevas del Campo | 3 | 276 | 1,1494 | Montoya Heredia Jose Antonio | 212 | 212.10 |
| Cuevas del Campo | 3 | 277 | 0,491 | Montoya Heredia Jose Antonio | 212 | 212.10 |
| Cuevas del Campo | 3 | 416 | 12,2532 | Montoya Heredia Maria Dolores | 304 | 304.1 |
| Cuevas del Campo | 3 | 421 | 1,0637 | Montoya Heredia Maria Dolores | 304 | 304.1 |
| Cuevas del Campo | 3 | 422 | 3,5275 | Montoya Heredia Maria Dolores | 304 | 304.1 |
| Cuevas del Campo | 4 | 416 | 1,2455 | Montoya Ruiz Jose Maria | 157 | 157.4 |
| Cuevas del Campo | 4 | 1185 | 1,4116 | Montoya Ruiz Jose Maria | 157 | 157.4 |
| Cuevas del Campo | 3 | 343 | 1,379 | Montoya Ruiz Jose Maria | 186 | 186.4 |
| Cuevas del Campo | 3 | 562 | 1,0824 | Mora Lozano Antonia | 200 | 200.4 |
| Cuevas del Campo | 4 | 881 | 0,3182 | Mora Lozano Manuel | 132 | 132.9 |
| Cuevas del Campo | 4 | 923 | 0,5823 | Mora Lozano Manuel | 132 | 132.9 |
| Cuevas del Campo | 4 | 985 | 2,4606 | Moreno Hidalgo M. Josefa | 116 | 116.2 |
| Cuevas del Campo | 3 | 479 | 2,09 | Moreno Lara Maria Isabel | 195 | 195.3 |
| Cuevas del Campo | 4 | 903 | 0,4331 | Moreno Marin Manuel | 118 | 118.12 |
| Cuevas del Campo | 4 | 819 | 0,2679 | Moreno Marin Manuel | 143 | 143.9 |
| Cuevas del Campo | 3 | 187 | 0,3969 | Moreno Martinez Juan Jose | 192 | 192.1 |
| Cuevas del Campo | 2 | 123 | 0,5644 | Moreno Martinez Julian | 242 | 242.11 |
| Cuevas del Campo | 2 | 141 | 0,1828 | Moreno Martinez Julian | 329 | 329.1 |
| Cuevas del Campo | 2 | 142 | 0,1784 | Moreno Martinez Julian | 329 | 329.1 |
| Cuevas del Campo | 4 | 905 | 0,2231 | Moreno Moreno Jose Miguel | 118 | 118.11 |
| Cuevas del Campo | 4 | 622 | 0,1282 | Moreno Muñoz Maria | 164 | 164.4 |
| Cuevas del Campo | 3 | 193 | 0,5724 | Moreno Perez Jesus | 192 | 192.7 |
| Cuevas del Campo | 4 | 982 | 3,7801 | Moreno Perez Jose Maria | 115 | 115.2 |
| Cuevas del Campo | 4 | 983 | 1,0681 | Moreno Perez Jose Maria | 115 | 115.2 |
| Cuevas del Campo | 3 | 354 | 1,5373 | Moreno Perez Maria Angeles | 183 | 183.12 |
| Cuevas del Campo | 3 | 477 | 1,1098 | Moreno Perez Maria Angeles | 195 | 195.2 |
| Cuevas del Campo | 3 | 188 | 0,2391 | Moreno Sanchez Maria | 192 | 192.2 |
| Cuevas del Campo | 3 | 189 | 0,0739 | Moreno Sanchez Maria | 192 | 192.2 |
| Cuevas del Campo | 3 | 1188 | 0,32 | Moya Aviles Ramon | 312 | 312.12 |
| Cuevas del Campo | 4 | 327 | 0,4144 | Muñoz Martinez Jose | 156 | 156.12 |
| Cuevas del Campo | 4 | 799 | 0,1988 | Muñoz Martinez Juan Vicente | 143 | 143.2 |
| Cuevas del Campo | 3 | 1032 | 0,6406 | Muñoz Martinez Juan Vicente | 220 | 220.3 |
| Cuevas del Campo | 3 | 1028 | 1,0645 | Muñoz Martinez Juan Vicente | 220 | 220.7 |
| Cuevas del Campo | 4 | 798 | 0,2703 | Muñoz Moya Carmen | 144 | 144.15 |
| Cuevas del Campo | 3 | 624 | 1,0222 | Muñoz Moya Carmen | 309 | 309.13 |
| Cuevas del Campo | 4 | 1088 | 0,584 | Muñoz Rodriguez Juan Jose | 136 | 136.8 |
| Cuevas del Campo | 4 | 332 | 0,0677 | Muñoz Rodriguez Juan Jose | 156 | 156.11 |
| Cuevas del Campo | 4 | 333 | 0,1965 | Muñoz Rodriguez Juan Jose | 158 | 158.14 |
| Cuevas del Campo | 4 | 334 | 0,1308 | Muñoz Rodriguez Juan Jose | 158 | 158.14 |
| Cuevas del Campo | 4 | 338 | 0,3694 | Muñoz Rodriguez Juan Jose | 158 | 158.7 |
| Cuevas del Campo | 4 | 297 | 0,4833 | Muñoz Rodriguez Juan Jose | 161 | 161.7 |

# RAMAL G-2

| MUNICIPIO | POLIGONO | PARCELA | SUP (Ha) | PROPIETARIO | AGRUPACION | TOMA |
|---|---|---|---|---|---|---|
| Cuevas del Campo | 3 | 497 | 1,1771 | Muñoz Rodriguez Juan Jose | 207 | 207.4 |
| Cuevas del Campo | 3 | 700 | 1,2273 | Muñoz Rodriguez Juan Jose | 308 | 308.11 |
| Cuevas del Campo | 4 | 785 | 0,3798 | Muñoz Rodriguez Juan Jose | 326 | 326.9 |
| Cuevas del Campo | 3 | 319 | 1,1246 | Muñoz Sanchez Vicente | 187 | 187.9 |
| Cuevas del Campo | 3 | 510 | 1,518 | Muñoz Sanchez Vicente | 200 | 200.8 |
| Cuevas del Campo | 3 | 1089 | 0,6947 | Muñoz Sanchez Vicente | 227 | 227.4 |
| Cuevas del Campo | 2 | 114 | 0,2979 | Muñoz Sanchez Vicente | 233 | 233.12 |
| Cuevas del Campo | 2 | 115 | 0,3024 | Muñoz Sanchez Vicente | 233 | 233.12 |
| Cuevas del Campo | 2 | 172 | 0,6759 | Navarro Garcia Joaquin | 232 | 232.7 |
| Cuevas del Campo | 2 | 174 | 0,0478 | Navarro Garcia Joaquin | 232 | 232.7 |
| Cuevas del Campo | 2 | 175 | 0,0478 | Navarro Garcia Joaquin | 232 | 232.7 |
| Cuevas del Campo | 2 | 177 | 0,187 | Navarro Garcia Joaquin | 232 | 232.7 |
| Cuevas del Campo | 2 | 168 | 0,4884 | Navarro Garcia Joaquin | 232 | 232.7 |
| Cuevas del Campo | 4 | 312 | 0,0977 | Navarro Garcia Jose Antonio | 160 | 160.10 |
| Cuevas del Campo | 2 | 176 | 0,0919 | Navarro Garcia Jose Antonio | 232 | 232.10 |
| Cuevas del Campo | 2 | 170 | 0,449 | Navarro Garcia Jose Antonio | 232 | 232.10 |
| Cuevas del Campo | 3 | 752 | 1,9697 | Navarro Garcia Maravillas | 210 | 210.7 |
| Cuevas del Campo | 2 | 171 | 1,091 | Navarro Garcia Rosendo | 232 | 232.11 |
| Cuevas del Campo | 2 | 173 | 0,0382 | Navarro Garcia Rosendo | 232 | 232.15 |
| Cuevas del Campo | 2 | 167 | 0,5392 | Navarro Garcia Rosendo | 232 | 232.15 |
| Cuevas del Campo | 2 | 151 | 0,9736 | Navarro Heras Gonzalo | 242 | 242.1 |
| Cuevas del Campo | 3 | 620 | 0,8119 | Navarro Roman Maria | 310 | 310.7 |
| Cuevas del Campo | 2 | 211 | 0,6194 | Navas Martinez Antonio | 236 | 236.2 |
| Cuevas del Campo | 3 | 1141 | 0,0976 | Noguera Fernandez Juan Jose | 310 | 310.11 |
| Cuevas del Campo | 3 | 615 | 1,6886 | Noguera Fernandez Juan Jose | 310 | 310.11 |
| Cuevas del Campo | 3 | 418 | 0,7392 | Noguera Manzano Angeles | 303 | 303.5 |
| Cuevas del Campo | 2 | 148 | 0,9792 | Noguera Martinez Manuel | 242 | 242.2 |
| Cuevas del Campo | 2 | 151 | 0,2488 | Noguera Martinez Manuel | 242 | 242.2 |
| Cuevas del Campo | 3 | 981 | 0,447 | Noguera Sanchez Jose Francisco | 314 | 314.14 |
| Cuevas del Campo | 3 | 982 | 0,2712 | Noguera Sanchez Jose Francisco | 314 | 314.14 |
| Cuevas del Campo | 4 | 863 | 2,0043 | Olivares Lozano Angel | 137 | 137.6 |
| Cuevas del Campo | 4 | 810 | 0,3952 | Olivares Lozano Angel | 137 | 137.6 |
| Cuevas del Campo | 2 | 197 | 0,3043 | Olivares Lozano Angel | 234 | 234.2 |
| Cuevas del Campo | 2 | 137 | 0,0317 | Olivares Lozano Angel | 329 | 329.10 |
| Cuevas del Campo | 2 | 138 | 0,1583 | Olivares Lozano Angel | 329 | 329.10 |
| Cuevas del Campo | 2 | 136 | 0,2175 | Olivares Olivares Angel | 329 | 329.14 |
| Cuevas del Campo | 3 | 1043 | 0,9143 | Olivares Olivares Aurora | 221 | 221.4 |
| Cuevas del Campo | 3 | 1051 | 1,1741 | Olivares Olivares Aurora | 224 | 224.1 |
| Cuevas del Campo | 3 | 1081 | 3,5684 | Olivares Olivares Aurora | 227 | 227.2 |
| Cuevas del Campo | 3 | 1287 | 0,7201 | Olivares Olivares Aurora | 309 | 309.8 |
| Cuevas del Campo | 3 | 621 | 0,8939 | Olivares Olivares Aurora | 309 | 309.8 |
| Cuevas del Campo | 2 | 135 | 0,2441 | Olivares Olivares Francisco | 329 | 329.13 |
| Cuevas del Campo | 4 | 1276 | 0,201 | Olivares Olivares Maria del Carmen | 164 | 164.14 |
| Cuevas del Campo | 2 | 322 | 1,4041 | Olivares Ruiz Antonio Maria | 235 | 235.5 |
| Cuevas del Campo | 4 | 751 | 0,4468 | Olivares Ruiz Edelmira | 144 | 144.13 |
| Cuevas del Campo | 4 | 383 | 1,0396 | Olivares Ruiz Edelmira | 147 | 147.13 |
| Cuevas del Campo | 3 | 488 | 1,7856 | Olivares Ruiz Edelmira | 209 | 209.7 |
| Cuevas del Campo | 3 | 889 | 1,899 | Olivares Ruiz Edelmira | 217 | 217.4 |
| Cuevas del Campo | 3 | 890 | 1,9923 | Olivares Ruiz Edelmira | 217 | 217.4 |
| Cuevas del Campo | 4 | 523 | 0,1046 | Olivares Ruiz Gonzalo | 157 | 157.13 |
| Cuevas del Campo | 4 | 524 | 0,1487 | Olivares Ruiz Gonzalo | 157 | 157.13 |
| Cuevas del Campo | 3 | 186 | 0,4923 | Olivares Ruiz Jose Francisco | 212 | 212.13 |
| Cuevas del Campo | 4 | 530 | 0,2234 | Olivares Ruiz Maria | 157 | 157.9 |
| Cuevas del Campo | 3 | 827 | 1,7908 | Olivares Ruiz Maria | 218 | 218.5 |
| Cuevas del Campo | 3 | 1107 | 1,7212 | Olivares Ruiz Maria | 225 | 225.7 |
| Cuevas del Campo | 3 | 1285 | 0,4923 | Olivares Ruiz Ramon | 212 | 212.12 |
| Cuevas del Campo | 4 | 957 | 0,1133 | Ortiz Guerrero Paulina | 123 | 123.3 |
| Cuevas del Campo | 4 | 955 | 0,448 | Ortiz Guerrero Paulina | 123 | 123.3 |
| Cuevas del Campo | 3 | 249 | 0,2939 | Pallares Garcia Justo | 313 | 313.7 |
| Cuevas del Campo | 4 | 805 | 0,291 | Parra Carpio Antonio | 145 | 145.7 |

# RAMAL G-2

| MUNICIPIO | POLIGONO | PARCELA | SUP (Ha) | PROPIETARIO | AGRUPACION | TOMA |
|---|---|---|---|---|---|---|
| Cuevas del Campo | 4 | 429 | 1,0334 | Pelaez de la Torre Juan Ramon | 152 | 152.6 |
| Cuevas del Campo | 4 | 1238 | 1,6198 | Pelaez de la Torre Juan Ramon | 152 | 152.6 |
| Cuevas del Campo | 4 | 399 | 1,1961 | Pelaez Fernandez Jesus | 151 | 151.8 |
| Cuevas del Campo | 3 | 1039 | 1,2469 | Pelaez Martinez Mª Encarnación | 221 | 221.12 |
| Cuevas del Campo | 2 | 156 | 0,1476 | Pelaez Martinez Mª Encarnación | 242 | 242.13 |
| Cuevas del Campo | 4 | 916 | 0,2407 | Perez Alvarez Mercedes | 138 | 138.1 |
| Cuevas del Campo | 4 | 857 | 0,0474 | Perez Alvarez Mercedes | 326 | 326.14 |
| Cuevas del Campo | 3 | 335 | 2,9177 | Perez Blanquez Ramon | 182 | 182.7 |
| Cuevas del Campo | 3 | 224 | 0,2121 | Perez Blanquez Ramon | 182 | 182.7 |
| Cuevas del Campo | 3 | 225 | 0,7618 | Perez Blanquez Ramon | 182 | 182.7 |
| Cuevas del Campo | 3 | 226 | 0,0056 | Perez Blanquez Ramon | 182 | 182.7 |
| Cuevas del Campo | 3 | 317 | 1,2677 | Perez Blanquez Ramon | 187 | 187.7 |
| Cuevas del Campo | 3 | 212 | 0,839 | Perez Blanquez Ramon | 187 | 187.7 |
| Cuevas del Campo | 3 | 468 | 1,198 | Perez Blanquez Ramon | 199 | 199.9 |
| Cuevas del Campo | 3 | 469 | 0,9248 | Perez Blanquez Ramon | 199 | 199.9 |
| Cuevas del Campo | 3 | 459 | 1,3154 | Perez Blanquez Ramon | 201 | 201.6 |
| Cuevas del Campo | 3 | 460 | 0,9239 | Perez Blanquez Ramon | 201 | 201.6 |
| Cuevas del Campo | 4 | 357 | 0,5993 | Perez Corral Gracia | 155 | 155.2 |
| Cuevas del Campo | 4 | 359 | 0,0703 | Perez Corral Gracia | 155 | 155.2 |
| Cuevas del Campo | 4 | 894 | 0,9349 | Perez de la Torre Dolores | 124 | 124.4 |
| Cuevas del Campo | 3 | 551 | 1,1264 | Perez De la Torre Maria del Carmen | 210 | 210.4 |
| Cuevas del Campo | 3 | 493 | 1,1956 | Perez Espin Manuel | 207 | 207.6 |
| Cuevas del Campo | 3 | 778 | 0,9925 | Perez Espin Manuel | 214 | 214.4 |
| Cuevas del Campo | 3 | 779 | 0,4452 | Perez Espin Manuel | 214 | 214.4 |
| Cuevas del Campo | 4 | 928 | 0,5358 | Perez Gamez Manuel | 132 | 132.12 |
| Cuevas del Campo | 4 | 929 | 0,2851 | Perez Gamez Manuel | 132 | 132.12 |
| Cuevas del Campo | 4 | 925 | 0,4846 | Perez Gamez Manuel | 132 | 132.2 |
| Cuevas del Campo | 4 | 935 | 0,3723 | Perez Hortal Elidia | 131 | 131.10 |
| Cuevas del Campo | 4 | 934 | 0,302 | Perez Hortal Elidia | 131 | 131.11 |
| Cuevas del Campo | 4 | 800 | 0,4433 | Perez Hortal Francisco | 143 | 143.6 |
| Cuevas del Campo | 4 | 817 | 0,462 | Perez Hortal Francisco | 143 | 143.6 |
| Cuevas del Campo | 3 | 1292 | 0,093 | Perez Marin Joaquin | 186 | 186.6 |
| Cuevas del Campo | 4 | 733 | 0,1074 | Perez Martinez Antonio | 146 | 146.9 |
| Cuevas del Campo | 4 | 734 | 0,1115 | Perez Martinez Antonio | 146 | 146.9 |
| Cuevas del Campo | 4 | 735 | 0,1682 | Perez Martinez Antonio | 146 | 146.9 |
| Cuevas del Campo | 4 | 374 | 0,1996 | Perez Martinez Antonio | 155 | 155.7 |
| Cuevas del Campo | 4 | 746 | 0,1188 | Perez Martinez Antonio | 327 | 327.5 |
| Cuevas del Campo | 3 | 831 | 1,7051 | Perez Martinez Antonio Miguel | 211 | 211.6 |
| Cuevas del Campo | 3 | 612 | 1,1504 | Perez Martinez Antonio Miguel | 309 | 309.4 |
| Cuevas del Campo | 4 | 750 | 0,1468 | Perez Martinez Manuel (Tala) | 146 | 146.3 |
| Cuevas del Campo | 4 | 497 | 0,2736 | Perez Martinez Manuel (Tala) | 164 | 164.9 |
| Cuevas del Campo | 4 | 382 | 0,4873 | Perez Martinez Manuel (Tala) | 327 | 327.10 |
| Cuevas del Campo | 3 | 297 | 0,5864 | Perez Martinez Manuel (Tala) | 330 | 330.8 |
| Cuevas del Campo | 3 | 205 | 0,2411 | Perez Molina Manuel Fernando | 190 | 190.10 |
| Cuevas del Campo | 3 | 278 | 0,6981 | Perez Molina Manuel Fernando | 212 | 212.15 |
| Cuevas del Campo | 3 | 279 | 0,7332 | Perez Molina Manuel Fernando | 212 | 212.9 |
| Cuevas del Campo | 3 | 1054 | 2,3218 | Perez Moreno Aurora | 224 | 224.3 |
| Cuevas del Campo | 4 | 915 | 0,3694 | Perez Moreno Florencio | 138 | 138.13 |
| Cuevas del Campo | 3 | 283 | 0,129 | Perez Muñoz Aleja | 212 | 212.7 |
| Cuevas del Campo | 4 | 422 | 0,7223 | Perez Noguera Francisco | 147 | 147.4 |
| Cuevas del Campo | 4 | 1232 | 0,055 | Perez Noguera Francisco | 147 | 147.7 |
| Cuevas del Campo | 4 | 428 | 0,278 | Perez Noguera Francisco | 158 | 158.9 |
| Cuevas del Campo | 4 | 376 | 0,0909 | Perez Noguera Pedro | 155 | 155.13 |
| Cuevas del Campo | 3 | 380 | 2,5624 | Perez Noguera Pedro | 184 | 184.1 |
| Cuevas del Campo | 3 | 369 | 2,6812 | Perez Noguera Pedro | 188 | 188.1 |
| Cuevas del Campo | 3 | 371 | 1,2169 | Perez Noguera Pedro | 188 | 188.1 |
| Cuevas del Campo | 3 | 357 | 2,1802 | Perez Noguera Pedro | 191 | 191.2 |
| Cuevas del Campo | 3 | 464 | 2,0711 | Perez Noguera Pedro | 199 | 199.1 |
| Cuevas del Campo | 3 | 455 | 1,2452 | Perez Noguera Pedro | 201 | 201.4 |
| Cuevas del Campo | 3 | 434 | 1,1835 | Perez Noguera Pedro | 206 | 206.2 |

# RAMAL G-2

| MUNICIPIO | POLIGONO | PARCELA | SUP (Ha) | PROPIETARIO | AGRUPACION | TOMA |
|---|---|---|---|---|---|---|
| Cuevas del Campo | 3 | 435 | 0,7208 | Perez Noguera Pedro | 206 | 206.2 |
| Cuevas del Campo | 3 | 449 | 0,0471 | Perez Noguera Pedro | 206 | 206.5 |
| Cuevas del Campo | 3 | 450 | 1,815 | Perez Noguera Pedro | 206 | 206.5 |
| Cuevas del Campo | 3 | 451 | 1,1957 | Perez Noguera Pedro | 206 | 206.5 |
| Cuevas del Campo | 3 | 440 | 0,3235 | Perez Noguera Pedro | 206 | 206.9 |
| Cuevas del Campo | 3 | 441 | 0,3997 | Perez Noguera Pedro | 206 | 206.9 |
| Cuevas del Campo | 3 | 1065 | 0,2498 | Perez Noguera Pedro | 314 | 314.13 |
| Cuevas del Campo | 4 | 1116 | 1,0613 | Perez Perez Jose | 137 | 137.2 |
| Cuevas del Campo | 4 | 759 | 0,0646 | Perez Perez Jose | 146 | 146.11 |
| Cuevas del Campo | 4 | 760 | 0,0774 | Perez Perez Jose | 146 | 146.11 |
| Cuevas del Campo | 4 | 761 | 0,8738 | Perez Perez Jose | 146 | 146.8 |
| Cuevas del Campo | 4 | 783 | 0,3257 | Perez Perez Jose | 326 | 326.7 |
| Cuevas del Campo | 4 | 784 | 0,3016 | Perez Perez Jose | 326 | 326.7 |
| Cuevas del Campo | 4 | 741 | 0,0716 | Perez Perez Jose | 327 | 327.3 |
| Cuevas del Campo | 4 | 744 | 0,1378 | Perez Perez Jose | 327 | 327.8 |
| Cuevas del Campo | 4 | 531 | 0,1253 | Perez Reche Antonio | 157 | 157.10 |
| Cuevas del Campo | 4 | 527 | 0,2114 | Perez Reche Antonio | 157 | 157.6 |
| Cuevas del Campo | 4 | 502 | 0,1208 | Perez Requena Juan | 161 | 161.13 |
| Cuevas del Campo | 4 | 913 | 0,3443 | Perez Rodriguez Jesus | 118 | 118.4 |
| Cuevas del Campo | 2 | 116 | 1,6834 | Perez Vico Jesus | 233 | 233.13 |
| Cuevas del Campo | 2 | 146 | 0,7591 | Perez Vico Jesus | 233 | 233.13 |
| Cuevas del Campo | 3 | 266 | 0,6614 | Perez Vico Jose Maria | 310 | 310.1 |
| Cuevas del Campo | 4 | 917 | 0,5971 | Perez Vilar Frutos | 138 | 138.3 |
| Cuevas del Campo | 4 | 322 | 0,7594 | Plaza Garcia Pedro | 160 | 160.5 |
| Cuevas del Campo | 3 | 637 | 0,2929 | Quesada Jimenez Rafael | 313 | 313.10 |
| Cuevas del Campo | 3 | 603 | 0,7659 | Quesada Jimenez Rafael | 313 | 313.10 |
| Cuevas del Campo | 4 | 309 | 0,8637 | Quesada Ruiz Rafael | 160 | 160.3 |
| Cuevas del Campo | 4 | 315 | 0,6043 | Quesada Ruiz Rafael | 160 | 160.3 |
| Cuevas del Campo | 4 | 307 | 0,769 | Quesada Ruiz Rafael | 160 | 160.3 |
| Cuevas del Campo | 4 | 511 | 0,09 | Quesada Ruiz Rafael | 160 | 160.3 |
| Cuevas del Campo | 4 | 512 | 0,2085 | Quesada Ruiz Rafael | 160 | 160.3 |
| Cuevas del Campo | 4 | 434 | 0,4394 | Quiñones Oller Francisco Jose | 152 | 152.2 |
| Cuevas del Campo | 3 | 723 | 0,2863 | Quiñones Oller Francisco Jose | 219 | 219.1 |
| Cuevas del Campo | 3 | 724 | 0,6293 | Quiñones Oller Francisco Jose | 219 | 219.1 |
| Cuevas del Campo | 3 | 638 | 0,8968 | Quiñones Ortiz Esteban | 311 | 311.15 |
| Cuevas del Campo | 3 | 476 | 1,0941 | Reche Calderon Maria Jose | 195 | 195.1 |
| Cuevas del Campo | 3 | 1050 | 1,211 | Reche Calderon Maria Jose | 224 | 224.2 |
| Cuevas del Campo | 3 | 1053 | 1,4979 | Reche Calderon Maria Jose | 224 | 224.2 |
| Cuevas del Campo | 3 | 362 | 1,2217 | Reche Calderon Rosario | 191 | 191.14 |
| Cuevas del Campo | 3 | 609 | 0,4314 | Reche Calderon Rosario | 311 | 311.2 |
| Cuevas del Campo | 3 | 1074 | 0,1967 | Reche Calderon Rosario | 314 | 314.15 |
| Cuevas del Campo | 4 | 1181 | 0,179 | Reche Reche Francisco Javier | 164 | 164.13 |
| Cuevas del Campo | 2 | 140 | 0,5234 | Redondo Tamayo Emilia | 329 | 329.2 |
| Cuevas del Campo | 4 | 1122 | 1,4571 | Requena Garcia Andres | 135 | 135.1 |
| Cuevas del Campo | 4 | 1118 | 1,0281 | Requena Garcia Andres | 137 | 137.3 |
| Cuevas del Campo | 4 | 1119 | 1,1222 | Requena Garcia Andres | 137 | 137.3 |
| Cuevas del Campo | 2 | 111 | 0,0651 | Requena Garcia Juan Jose | 233 | 233.15 |
| Cuevas del Campo | 2 | 112 | 0,1716 | Requena Garcia Juan Jose | 233 | 233.17 |
| Cuevas del Campo | 2 | 236 | 0,9343 | Requena Garcia Juan Jose | 238 | 238.3 |
| Cuevas del Campo | 4 | 337 | 0,773 | Requena Izquierdo Ramona | 156 | 156.8 |
| Cuevas del Campo | 3 | 884 | 1,669 | Rodriguez Domene Isidora | 221 | 221.8 |
| Cuevas del Campo | 4 | 937 | 0,7037 | Rodriguez Garcia Josefina | 131 | 131.8 |
| Cuevas del Campo | 4 | 932 | 1,375 | Rodriguez Garcia Josefina | 131 | 131.8 |
| Cuevas del Campo | 3 | 470 | 0,5363 | Rodriguez Heras Marcelina | 199 | 199.8 |
| Cuevas del Campo | 3 | 495 | 1,148 | Rodriguez Heras Marcelina | 209 | 209.9 |
| Cuevas del Campo | 3 | 627 | 1,5866 | Rodriguez Heras Virtudes | 308 | 308.10 |
| Cuevas del Campo | 4 | 975 | 2,9435 | Rodriguez Moreno Anastasio | 116 | 116.5 |
| Cuevas del Campo | 3 | 617 | 0,8778 | Rodriguez Muñoz Juan Jose | 310 | 310.10 |
| Cuevas del Campo | 4 | 311 | 0,0595 | Rodriguez Muñoz Marisol | 160 | 160.11 |
| Cuevas del Campo | 4 | 866 | 0,6177 | Rodriguez Romera David | 137 | 137.9 |

# RAMAL G-2

| MUNICIPIO | POLIGONO | PARCELA | SUP (Ha) | PROPIETARIO | AGRUPACION | TOMA |
|---|---|---|---|---|---|---|
| Cuevas del Campo | 3 | 367 | 0,7699 | Rodriguez Romera David | 190 | 190.6 |
| Cuevas del Campo | 4 | 348 | 0,3976 | Rodriguez Torres Antonio | 156 | 156.4 |
| Cuevas del Campo | 3 | 715 | 0,2781 | Rodriguez Torres Antonio | 219 | 219.10 |
| Cuevas del Campo | 3 | 1086 | 0,4743 | Rodriguez Torres Antonio | 227 | 227.10 |
| Cuevas del Campo | 3 | 1088 | 0,6296 | Rodriguez Torres Antonio | 227 | 227.10 |
| Cuevas del Campo | 3 | 830 | 1,7446 | Roman Corral Francisco | 213 | 213.4 |
| Cuevas del Campo | 3 | 899 | 1,3001 | Roman Corral Francisco | 213 | 213.4 |
| Cuevas del Campo | 3 | 777 | 0,631 | Roman Corral Francisco | 214 | 214.5 |
| Cuevas del Campo | 3 | 330 | 0,6283 | Roman Corral Isabel | 186 | 186.11 |
| Cuevas del Campo | 3 | 828 | 1,0294 | Roman Corral Isabel | 213 | 213.2 |
| Cuevas del Campo | 3 | 830 | 6,0801 | Roman Corral Isabel | 213 | 213.2 |
| Cuevas del Campo | 3 | 777 | 0,5904 | Roman Corral Isabel | 213 | 213.6 |
| Cuevas del Campo | 3 | 777 | 0,6175 | Roman Corral Juan Manuel | 213 | 213.7 |
| Cuevas del Campo | 3 | 830 | 2,2205 | Roman Corral Juan Manuel | 213 | 213.8 |
| Cuevas del Campo | 3 | 830 | 2,0223 | Roman Corral Juan Manuel | 213 | 213.8 |
| Cuevas del Campo | 3 | 648 | 1,757 | Roman Ruiz Manuel | 309 | 309.5 |
| Cuevas del Campo | 4 | 496 | 0,4083 | Roman Sanchez Mariana | 164 | 164.10 |
| Cuevas del Campo | 2 | 109 | 0,3479 | Romera Belmonte Gabriel | 233 | 233.11 |
| Cuevas del Campo | 2 | 108 | 0,122 | Romera Corral Maria Dolores | 233 | 233.10 |
| Cuevas del Campo | 3 | 1246 | 0,1326 | Romera Rosillo Antonio | 218 | 218.3 |
| Cuevas del Campo | 3 | 739 | 0,8054 | Romera Rosillo Antonio | 218 | 218.3 |
| Cuevas del Campo | 4 | 906 | 0,3731 | Romera Soria Francisco | 118 | 118.3 |
| Cuevas del Campo | 4 | 907 | 0,3285 | Romera Soria Francisco | 118 | 118.3 |
| Cuevas del Campo | 3 | 537 | 1,8026 | Romero Diaz Antonio | 195 | 195.5 |
| Cuevas del Campo | 3 | 538 | 1,1238 | Romero Diaz Antonio | 195 | 195.5 |
| Cuevas del Campo | 3 | 539 | 1,1135 | Romero Diaz Antonio | 195 | 195.5 |
| Cuevas del Campo | 3 | 540 | 0,757 | Romero Diaz Antonio | 195 | 195.5 |
| Cuevas del Campo | 4 | 353 | 3,5308 | Romero Padilla Maria | 155 | 155.11 |
| Cuevas del Campo | 3 | 267 | 0,6134 | Romero Plaza Jesus | 310 | 310.2 |
| Cuevas del Campo | 3 | 242 | 1,5089 | Romero Plaza Maria | 312 | 312.6 |
| Cuevas del Campo | 4 | 1210 | 1,2247 | Ros Martinez Maria | 129 | 129.6 |
| Cuevas del Campo | 3 | 703 | 0,3763 | Rosillo Garcia Antonio | 307 | 307.7 |
| Cuevas del Campo | 3 | 980 | 0,2962 | Rosillo Garcia Aurora | 314 | 314.8 |
| Cuevas del Campo | 3 | 634 | 0,6885 | Rosillo Martinez Francisco | 307 | 307.10 |
| Cuevas del Campo | 3 | 702 | 0,3987 | Rosillo Martinez Francisco | 307 | 307.6 |
| Cuevas del Campo | 2 | 235 | 1,7816 | Rosillo Oliva Jose Ramon | 237 | 237.7 |
| Cuevas del Campo | 2 | 230 | 1,0992 | Rosillo Oliva Jose Ramon | 237 | 237.7 |
| Cuevas del Campo | 2 | 231 | 1,2543 | Rosillo Oliva Jose Ramon | 237 | 237.7 |
| Cuevas del Campo | 2 | 232 | 1,1271 | Rosillo Oliva Jose Ramon | 237 | 237.7 |
| Cuevas del Campo | 2 | 129 | 0,1682 | Rosillo Sanchez Antonio Vicente | 233 | 233.5 |
| Cuevas del Campo | 3 | 347 | 1,032 | Ruiz Garcia Gracia | 184 | 184.5 |
| Cuevas del Campo | 4 | 1239 | 0,7355 | Ruiz Garcia Marcial | 156 | 156.9 |
| Cuevas del Campo | 3 | 348 | 1,0989 | Ruiz Garcia Marcial | 184 | 184.6 |
| Cuevas del Campo | 3 | 1171 | 0,8993 | Ruiz Garcia Marcial | 310 | 310.8 |
| Cuevas del Campo | 2 | 133 | 0,1347 | Ruiz Gea Elena | 329 | 329.8 |
| Cuevas del Campo | 2 | 131 | 0,1512 | Ruiz Gea Hortensio | 329 | 329.6 |
| Cuevas del Campo | 4 | 402 | 0,8629 | Ruiz Lozano Jose Maria | 151 | 151.5 |
| Cuevas del Campo | 4 | 503 | 0,0961 | Ruiz Lozano Jose Maria | 161 | 161.12 |
| Cuevas del Campo | 4 | 504 | 0,4201 | Ruiz Lozano Jose Maria | 161 | 161.12 |
| Cuevas del Campo | 4 | 329 | 0,2604 | Ruiz Martinez Alicia | 158 | 158.3 |
| Cuevas del Campo | 4 | 882 | 1,5312 | Ruiz Martinez Maria Angustias | 132 | 132.10 |
| Cuevas del Campo | 3 | 742 | 6,0741 | Ruiz Martinez Maria Angustias | 214 | 214.3 |
| Cuevas del Campo | 3 | 601 | 4,3755 | Ruiz Martinez Maria Rosa | 313 | 313.12 |
| Cuevas del Campo | 3 | 256 | 2,6946 | Ruiz Martinez Maria Rosa | 313 | 313.12 |
| Cuevas del Campo | 4 | 1117 | 1,254 | Ruiz Molina Jose Angel | 137 | 137.4 |
| Cuevas del Campo | 4 | 816 | 1,0712 | Ruiz Molina Jose Angel | 143 | 143.4 |
| Cuevas del Campo | 4 | 517 | 0,1462 | Ruiz Molina Jose Angel | 157 | 157.12 |
| Cuevas del Campo | 4 | 518 | 0,1613 | Ruiz Molina Jose Angel | 157 | 157.12 |
| Cuevas del Campo | 4 | 519 | 0,3583 | Ruiz Molina Jose Angel | 157 | 157.12 |
| Cuevas del Campo | 4 | 520 | 0,4049 | Ruiz Molina Jose Angel | 157 | 157.12 |

# RAMAL G-2

| MUNICIPIO | POLIGONO | PARCELA | SUP (Ha) | PROPIETARIO | AGRUPACION | TOMA |
|---|---|---|---|---|---|---|
| Cuevas del Campo | 3 | 220 | 0,1191 | Ruiz Molina Jose Angel | 187 | 187.4 |
| Cuevas del Campo | 3 | 452 | 1,077 | Ruiz Molina Jose Angel | 201 | 201.1 |
| Cuevas del Campo | 3 | 833 | 0,3731 | Ruiz Molina Jose Angel | 211 | 211.4 |
| Cuevas del Campo | 3 | 786 | 0,1462 | Ruiz Molina Jose Angel | 211 | 211.4 |
| Cuevas del Campo | 2 | 215 | 0,9196 | Ruiz Molina Jose Angel | 237 | 237.4 |
| Cuevas del Campo | 3 | 547 | 0,8956 | Ruiz Molina Jose Angel | 303 | 303.9 |
| Cuevas del Campo | 3 | 291 | 0,9175 | Ruiz Molina Jose Angel | 330 | 330.4 |
| Cuevas del Campo | 4 | 505 | 0,61 | Ruiz Moreno Antonio | 161 | 161.15 |
| Cuevas del Campo | 2 | 117 | 0,7005 | Ruiz Moreno Antonio | 233 | 233.16 |
| Cuevas del Campo | 2 | 110 | 0,0449 | Ruiz Moreno Antonio | 233 | 233.3 |
| Cuevas del Campo | 3 | 716 | 0,8135 | Ruiz Moreno Jose | 219 | 219.6 |
| Cuevas del Campo | 3 | 644 | 0,8282 | Ruiz Roman Maria Gracia | 308 | 308.4 |
| Cuevas del Campo | 4 | 393 | 0,486 | Ruiz Ruiz Antonia | 147 | 147.6 |
| Cuevas del Campo | 4 | 409 | 1,5173 | Ruiz Ruiz Antonia | 151 | 151.1 |
| Cuevas del Campo | 4 | 526 | 0,5555 | Ruiz Ruiz Antonia | 158 | 158.4 |
| Cuevas del Campo | 3 | 311 | 1,8969 | Ruiz Ruiz Antonia | 190 | 190.1 |
| Cuevas del Campo | 3 | 305 | 1,2758 | Ruiz Ruiz Antonia | 191 | 191.6 |
| Cuevas del Campo | 3 | 885 | 2,8103 | Ruiz Ruiz Antonia | 217 | 217.3 |
| Cuevas del Campo | 2 | 219 | 1,6406 | Ruiz Ruiz Antonia | 237 | 237.6 |
| Cuevas del Campo | 3 | 645 | 0,5694 | Ruiz Ruiz Antonia | 308 | 308.6 |
| Cuevas del Campo | 3 | 602 | 0,6928 | Ruiz Ruiz Antonia | 313 | 313.11 |
| Cuevas del Campo | 4 | 870 | 4,4868 | Ruiz Ruiz Jose Gonzalo | 135 | 135.4 |
| Cuevas del Campo | 4 | 1125 | 1,5608 | Ruiz Ruiz Jose Gonzalo | 135 | 135.4 |
| Cuevas del Campo | 4 | 1278 | 0,1224 | Ruiz Ruiz Jose Gonzalo | 135 | 135.4 |
| Cuevas del Campo | 3 | 410 | 0,4664 | Ruiz Sanchez Pastora | 305 | 305.13 |
| Cuevas del Campo | 3 | 1261 | 0,8647 | Ruiz Tamayo Maria Josefa | 183 | 183.3 |
| Cuevas del Campo | 2 | 191 | 0,579 | Ruiz Tamayo Maria Josefa | 234 | 234.6 |
| Cuevas del Campo | 2 | 193 | 0,238 | Ruiz Tamayo Maria Josefa | 234 | 234.6 |
| Cuevas del Campo | 2 | 157 | 0,1311 | Ruiz Tamayo Maria Josefa | 242 | 242.12 |
| Cuevas del Campo | 2 | 217 | 0,6149 | Ruiz Valdivieso Olegario | 237 | 237.2 |
| Cuevas del Campo | 2 | 220 | 1,542 | Ruiz Valdivieso Olegario | 237 | 237.2 |
| Cuevas del Campo | 4 | 1086 | 2,8194 | Rull Fuentes Amador | 136 | 136.2 |
| Cuevas del Campo | 4 | 1006 | 0,8407 | Rull Fuentes Amador | 136 | 136.2 |
| Cuevas del Campo | 4 | 1269 | 0,3668 | Rull Fuentes Amador | 136 | 136.2 |
| Cuevas del Campo | 4 | 977 | 1,979 | Sanchez Coronado Maria Jesus | 116 | 116.4 |
| Cuevas del Campo | 3 | 374 | 2,6087 | Sanchez Hernandez Modesto | 188 | 188.5 |
| Cuevas del Campo | 4 | 771 | 0,6244 | Sanchez Noguera Encarnacion | 144 | 144.4 |
| Cuevas del Campo | 4 | 763 | 1,3632 | Sanchez Noguera Encarnacion | 146 | 146.6 |
| Cuevas del Campo | 3 | 385 | 1,2237 | Sanchez Noguera Encarnacion | 184 | 184.11 |
| Cuevas del Campo | 2 | 154 | 0,1512 | Sanchez Verga Jose | 242 | 242.15 |
| Cuevas del Campo | 4 | 895 | 0,5207 | Segura Casado Maria Agustina | 124 | 124.13 |
| Cuevas del Campo | 4 | 947 | 0,335 | Sola Venteo Francisco | 130 | 130.5 |
| Cuevas del Campo | 3 | 1030 | 0,477 | Sola Venteo Francisco | 220 | 220.4 |
| Cuevas del Campo | 3 | 1031 | 0,673 | Sola Venteo Rosa | 220 | 220.5 |
| Cuevas del Campo | 4 | 1140 | 2,1474 | Soler Moreno Susana Raquel | 319 | 319.6 |
| Cuevas del Campo | 3 | 613 | 3,4915 | Soria Rodriguez Maria Celia | 311 | 311.8 |
| Cuevas del Campo | 4 | 1124 | 1,1377 | Suarez Perez Manuel | 135 | 135.3 |
| Cuevas del Campo | 4 | 347 | 0,3088 | Tamayo Olivares Visitacion | 156 | 156.5 |
| Cuevas del Campo | 4 | 1240 | 0,225 | Tamayo Olivares Visitacion | 156 | 156.5 |
| Cuevas del Campo | 4 | 1241 | 0,108 | Tamayo Olivares Visitacion | 156 | 156.5 |
| Cuevas del Campo | 3 | 338 | 1,4239 | Tamayo Olivares Visitacion | 187 | 187.1 |
| Cuevas del Campo | 2 | 528 | 0,9408 | Tamayo Olivares Visitacion | 236 | 236.6 |
| Cuevas del Campo | 3 | 699 | 3,9776 | Tamayo Olivares Visitacion | 308 | 308.12 |
| Cuevas del Campo | 3 | 463 | 0,9617 | Torre Castellar Jose Agustin de la | 200 | 200.1 |
| Cuevas del Campo | 2 | 310 | 1,6742 | Torre Castellar Jose Agustin de la | 235 | 235.7 |
| Cuevas del Campo | 2 | 143 | 0,1634 | Torre Castellar Jose Agustin de la | 329 | 329.11 |
| Cuevas del Campo | 3 | 733 | 1,3717 | Torre Noguera Jose Maria de la | 218 | 218.2 |
| Cuevas del Campo | 3 | 734 | 1,8241 | Torre Noguera Jose Maria de la | 218 | 218.2 |
| Cuevas del Campo | 3 | 740 | 0,2713 | Torre Noguera Jose Maria de la | 218 | 218.2 |
| Cuevas del Campo | 3 | 741 | 0,1274 | Torre Noguera Jose Maria de la | 218 | 218.2 |

# RAMAL G-2

| MUNICIPIO | POLIGONO | PARCELA | SUP (Ha) | PROPIETARIO | AGRUPACION | TOMA |
|---|---|---|---|---|---|---|
| Cuevas del Campo | 3 | 509 | 1,25 | Torre Noguera Juan de la | 200 | 200.5 |
| Cuevas del Campo | 3 | 553 | 0,62 | Torre Noguera Maria Josefa de la | 209 | 209.1 |
| Cuevas del Campo | 4 | 815 | 1,1774 | Torre Rodriguez Ismael de la | 143 | 143.3 |
| Cuevas del Campo | 4 | 756 | 0,1504 | Torre Rodriguez Ismael de la | 144 | 144.7 |
| Cuevas del Campo | 4 | 398 | 2,5921 | Torre Rodriguez Ismael de la | 151 | 151.7 |
| Cuevas del Campo | 4 | 396 | 1,1601 | Torre Rodriguez Ismael de la | 152 | 152.7 |
| Cuevas del Campo | 4 | 1273 | 0,0245 | Torre Rodriguez Ismael de la | 152 | 152.7 |
| Cuevas del Campo | 4 | 424 | 1,9057 | Torre Rodriguez Ismael de la | 152 | 152.7 |
| Cuevas del Campo | 3 | 557 | 0,4125 | Torre Rodriguez Jose Jorge de la | 210 | 210.2 |
| Cuevas del Campo | 3 | 554 | 0,4753 | Torre Rodriguez Jose Jorge de la | 210 | 210.5 |
| Cuevas del Campo | 4 | 335 | 0,3719 | Torre Rodriguez Mariana de la | 158 | 158.2 |
| Cuevas del Campo | 4 | 335 | 0,8314 | Torre Rodriguez Rocio de la | 156 | 156.10 |
| Cuevas del Campo | 3 | 735 | 1,5344 | Torre Sanchez Antonio de la | 218 | 218.1 |
| Cuevas del Campo | 3 | 744 | 0,6195 | Torre Sanchez Antonio de la | 218 | 218.1 |
| Cuevas del Campo | 3 | 472 | 1,2561 | Torrente Ortiz Francisco | 199 | 199.6 |
| Cuevas del Campo | 3 | 425 | 1,3166 | Torrente Ortiz Francisco | 208 | 208.2 |
| Cuevas del Campo | 4 | 809 | 0,6814 | Torres Bustos Maria Fe | 143 | 143.13 |
| Cuevas del Campo | 3 | 891 | 2,6843 | Valverde Pasadas Francisca | 215 | 215.1 |
| Cuevas del Campo | 3 | 896 | 1,1337 | Valverde Pasadas Francisca | 215 | 215.1 |
| Cuevas del Campo | 3 | 1276 | 0,2604 | Valverde Pasadas Francisca | 215 | 215.1 |
| Cuevas del Campo | 3 | 1227 | 0,8769 | Valverde Pasadas Francisca | 215 | 215.1 |
| Cuevas del Campo | 3 | 901 | 5,897 | Valverde Pasadas Francisca | 215 | 215.1 |
| Cuevas del Campo | 3 | 897 | 1,2208 | Valverde Pasadas Francisca | 215 | 215.1 |
| Cuevas del Campo | 2 | 238 | 0,8132 | Vico Gallardo Bendicion | 238 | 238.1 |
| Cuevas del Campo | 3 | 1019 | 0,6943 | Vico Vallejo Jose Maria | 220 | 220.6 |
| Cuevas del Campo | 4 | 1245 | 1,4859 | Vigil Perez Domingo Javier | 124 | 124.1 |
| Cuevas del Campo | 4 | 1266 | 0,2107 | Vigil Perez Domingo Javier | 124 | 124.1 |
| Cuevas del Campo | 4 | 1267 | 0,4226 | Vigil Perez Domingo Javier | 124 | 124.1 |
| Cuevas del Campo | 3 | 245 | 0,2508 | Vilchez Perales Jose Ramon | 313 | 313.4 |
| Cuevas del Campo | 4 | 432 | 0,6322 | Vilchez Revelles Emilio | 152 | 152.4 |
| Cuevas del Campo | 3 | 247 | 0,4893 | Vilchez Revelles Emilio | 313 | 313.1 |
| Cuevas del Campo | 3 | 600 | 0,4248 | Vilchez Revelles Emilio | 313 | 313.15 |
| Cuevas del Campo | 3 | 1188 | 0,3 | Vilchez Revelles Emilio | 313 | 313.9 |
| Cuevas del Campo | 3 | 1188 | 0,2285 | Vilchez Revelles Emilio | 313 | 313.9 |
| Cuevas del Campo | 4 | 336 | 0,5574 | Villar Garcia Maria del Carmen | 156 | 156.14 |
| | | | 1060,1853 | | | |

# RAMAL BOMBEO BAJO

| MUNICIPIO | POLIGONO | PARCELA | SUP (Ha) | PROPIETARIO | AGRUPACION | TOMA |
|---|---|---|---|---|---|---|
| Cuevas del Campo | 5 | 890 | 1,1529 | Amador Coronado Antonio | 2 | 2.4 |
| Cuevas del Campo | 5 | 891 | 1,7749 | Amador Coronado Antonio | 2 | 2.4 |
| Cuevas del Campo | 5 | 1039 | 1,2265 | Amador Coronado Antonio | 2 | 2.4 |
| Cuevas del Campo | 5 | 855 | 0,7614 | Amador Coronado Antonio | 2 | 2.4 |
| Cuevas del Campo | 5 | 901 | 1,718 | Amador Garcia José Maria | 2 | 2.6 |
| Cuevas del Campo | 5 | 786 | 1,3182 | Amador Moreno Jose Maria | 22 | 22.6 |
| Cuevas del Campo | 5 | 691 | 1,2319 | Amador Muñoz Eva Maria | 28 | 28.6 |
| Cuevas del Campo | 5 | 700 | 1,2015 | Amador Muñoz Eva Maria | 28 | 28.6 |
| Cuevas del Campo | 5 | 985 | 0,146 | Arredondo Lopez Juan Francisco | 37 | 37.2 |
| Cuevas del Campo | 5 | 727 | 3,212 | Arredondo Lopez Juan Francisco | 37 | 37.2 |
| Cuevas del Campo | 5 | 807 | 1,3409 | Arredondo Nieto Luisa | 9 | 9.6 |
| Cuevas del Campo | 5 | 797 | 0,5676 | Arredondo Ruiz Antonio | 10 | 10.4 |
| Cuevas del Campo | 5 | 638 | 1,6088 | Arredondo Ruiz Antonio | 61 | 61.6 |
| Cuevas del Campo | 5 | 770 | 2,1622 | Arredondo Ruiz Francisco | 9 | 9.1 |
| Cuevas del Campo | 5 | 812 | 1,1368 | Arredondo Ruiz Ramon | 4 | 4.2 |
| Cuevas del Campo | 5 | 602 | 2,0353 | Arredondo Ruiz Ramon | 50 | 50.2 |
| Cuevas del Campo | 5 | 604 | 0,1519 | Arredondo Ruiz Ramon | 50 | 50.2 |
| Cuevas del Campo | 5 | 421 | 1,4663 | Aviles Cano Antonio | 41 | 41.10 |
| Cuevas del Campo | 5 | 639 | 1,0279 | Aviles Cano Antonio | 41 | 41.10 |
| Cuevas del Campo | 5 | 815 | 1,3009 | Bautista Garcia Maria Angeles | 4 | 4.10 |
| Cuevas del Campo | 5 | 832 | 0,814 | Bautista Garcia Maria Angeles | 4 | 4.10 |
| Cuevas del Campo | 5 | 511 | 1,5271 | Bautista Lopez Javier | 60 | 60.2 |
| Cuevas del Campo | 5 | 830 | 0,7796 | Belmonte Corral Manuel Angel | 9 | 9.11 |
| Cuevas del Campo | 5 | 699 | 0,7109 | Belmonte Corral Manuel Angel | 37 | 37.6 |
| Cuevas del Campo | 5 | 753 | 0,2204 | Belmonte Martinez Antonio | 28 | 28.2 |
| Cuevas del Campo | 5 | 694 | 0,576 | Belmonte Martinez Antonio | 28 | 28.2 |
| Cuevas del Campo | 5 | 759 | 1,1753 | Blanquez Lara Maria Rosa | 20 | 20.11 |
| Cuevas del Campo | 5 | 776 | 1,1603 | Blanquez Lara Maria Rosa | 20 | 20.11 |
| Cuevas del Campo | 6 | 312 | 1,3716 | Bustos Carmona Juan | 6 | 6.2 |
| Cuevas del Campo | 5 | 708 | 1,1735 | Bustos Gamez Elia | 22 | 22.3 |
| Cuevas del Campo | 5 | 788 | 2,3206 | Bustos Garcia Nicolas | 22 | 22.8 |
| Cuevas del Campo | 5 | 852 | 1,1986 | Bustos Garcia Rosa Maria | 3 | 3.1 |
| Cuevas del Campo | 5 | 778 | 1,4241 | Bustos Rodriguez Elia | 21 | 21.4 |
| Cuevas del Campo | 5 | 651 | 1,9745 | Calderon de la Torre Manuel | 37 | 37.8 |
| Cuevas del Campo | 6 | 706 | 1,7155 | Caler Marin Antonio | 7 | 7.7 |
| Cuevas del Campo | 5 | 513 | 0,645 | Carpio Garcia Francisco | 64 | 64.2 |
| Cuevas del Campo | 5 | 514 | 3,8025 | Carpio Garcia Francisco | 64 | 64.2 |
| Cuevas del Campo | 5 | 1044 | 1,1681 | Castellar Fuentes Alberto | 52 | 52.4 |
| Cuevas del Campo | 5 | 598 | 1,1962 | Castellar Fuentes Elena | 52 | 52.3 |
| Cuevas del Campo | 5 | 1045 | 1,0355 | Castellar Fuentes Gabriel | 52 | 52.5 |
| Cuevas del Campo | 5 | 758 | 1,9937 | Castellar Montoya Dulcenombre | 20 | 20.3 |
| Cuevas del Campo | 5 | 1019 | 0,3826 | Castellar Montoya Encarnacion | 41 | 41.9 |
| Cuevas del Campo | 5 | 641 | 1,091 | Castellar Montoya Encarnacion | 41 | 41.9 |
| Cuevas del Campo | 5 | 537 | 0,9899 | Castellar Pelaez Encarnacion | 56 | 56.1 |
| Cuevas del Campo | 5 | 624 | 0,1421 | Castellar Pelaez Encarnacion | 56 | 56.1 |
| Cuevas del Campo | 5 | 729 | 0,8237 | Castellar Pelaez Juan Jose | 28 | 28.7 |
| Cuevas del Campo | 5 | 537 | 0,9899 | Castellar Pelaez Juan Jose | 56 | 56.9 |
| Cuevas del Campo | 5 | 537 | 0,9899 | Castellar Pelaez Ramon | 56 | 56.8 |
| Cuevas del Campo | 5 | 617 | 1,5861 | Castillo Olivares Jose Manuel | 52 | 52.2 |
| Cuevas del Campo | 5 | 603 | 0,3971 | Comitre Marin Carmen | 50 | 50.1 |
| Cuevas del Campo | 5 | 769 | 1,3623 | Corral Domene Jose | 14 | 14.5 |
| Cuevas del Campo | 5 | 652 | 0,4645 | Corral Fernandez Maria | 37 | 37.9 |
| Cuevas del Campo | 5 | 444 | 0,2655 | Corral Fernandez Remedios | 10 | 10.6 |
| Cuevas del Campo | 5 | 618 | 1,9991 | Corral Fernandez Remedios | 37 | 37.11 |
| Cuevas del Campo | 6 | 319 | 0,8376 | Corral Martinez Antonio | 7 | 7.4 |
| Cuevas del Campo | 5 | 687 | 2,2667 | Corral Martinez Rafael | 36 | 36.7 |
| Cuevas del Campo | 5 | 533 | 1,3197 | Corral Rodriguez Jose Maria | 56 | 56.7 |
| Cuevas del Campo | 5 | 535 | 0,2987 | Corral Rodriguez Jose Maria | 56 | 56.7 |
| Cuevas del Campo | 5 | 507 | 0,2193 | Corral Rodriguez Jose Maria | 56 | 56.7 |
| Cuevas del Campo | 5 | 833 | 0,8015 | Cruz Perez Belen | 4 | 4.11 |
| Cuevas del Campo | 5 | 506 | 5,16 | Desarrollos Agricolas A. Noguera, SL | 60 | 60.1 |

# RAMAL BOMBEO BAJO

| MUNICIPIO | POLIGONO | PARCELA | SUP (Ha) | PROPIETARIO | AGRUPACION | TOMA |
|---|---|---|---|---|---|---|
| Cuevas del Campo | 5 | 529 | 0,7956 | Diaz Carmona Rosa | 58 | 58.9 |
| Cuevas del Campo | 5 | 844 | 2,7458 | Diaz Guirado Emilio | 5 | 5.3 |
| Cuevas del Campo | 5 | 1273 | 0,9915 | Diaz Guirado Emilio | 5 | 5.3 |
| Cuevas del Campo | 5 | 845 | 0,9937 | Diaz Guirado Emilio | 5 | 5.3 |
| Cuevas del Campo | 5 | 917 | 1,4658 | Diaz Guirado Emilio | 5 | 5.3 |
| Cuevas del Campo | 5 | 825 | 1,149 | Diaz Guirado Emilio | 5 | 5.3 |
| Cuevas del Campo | 5 | 843 | 2,9606 | Diaz Guirado Emilio | 5 | 5.3 |
| Cuevas del Campo | 5 | 637 | 1,22 | Fernandez Carmona Jesus | 61 | 61.5 |
| Cuevas del Campo | 5 | 621 | 0,5611 | Fernandez Checa Bernardina | 61 | 61.9 |
| Cuevas del Campo | 5 | 607 | 2,607 | Fernandez Heredia Manuel | 50 | 50.10 |
| Cuevas del Campo | 5 | 892 | 0,6392 | Fernandez Jimenez Manuel | 2 | 2.7 |
| Cuevas del Campo | 5 | 688 | 1,2884 | Fernandez Jimenez Manuel | 36 | 36.9 |
| Cuevas del Campo | 5 | 697 | 0,9773 | Fernandez Jimenez Manuel | 36 | 36.9 |
| Cuevas del Campo | 5 | 657 | 1,8834 | Fernandez Medina Jose Maria | 38 | 38.5 |
| Cuevas del Campo | 5 | 658 | 1,5289 | Fernandez Medina Jose Maria | 38 | 38.5 |
| Cuevas del Campo | 6 | 328 | 0,8794 | Fernandez Muñoz Juan Jose | 12 | 12.2 |
| Cuevas del Campo | 5 | 642 | 0,7666 | Fernandez Navas Ramon | 41 | 41.7 |
| Cuevas del Campo | 5 | 508 | 1,8455 | Fernandez Navas Ramon | 60 | 60.9 |
| Cuevas del Campo | 5 | 648 | 1,3774 | Fernandez Olivares Maria del Carmen | 38 | 38.7 |
| Cuevas del Campo | 5 | 548 | 0,4644 | Fernandez Perez Maria Nelia | 52 | 52.9 |
| Cuevas del Campo | 5 | 785 | 0,4731 | Fernandez Sanchez Ramon | 14 | 14.3 |
| Cuevas del Campo | 5 | 904 | 0,6293 | Fuentes Martos Antonio | 37 | 37.1 |
| Cuevas del Campo | 5 | 653 | 0,1259 | Fuentes Martos Antonio | 37 | 37.1 |
| Cuevas del Campo | 5 | 654 | 0,7882 | Fuentes Martos Antonio | 37 | 37.1 |
| Cuevas del Campo | 5 | 749 | 1,0849 | Fuentes Martos Maria del Carmen | 20 | 20.5 |
| Cuevas del Campo | 5 | 705 | 0,8177 | Gamez Bustos Mª de los Angeles | 22 | 22.2 |
| Cuevas del Campo | 5 | 757 | 0,9323 | Gamez Bustos Mª de los Angeles | 20 | 20.2 |
| Cuevas del Campo | 5 | 847 | 1,6451 | Gamez Garcia Mª Angeles | 3 | 3.5 |
| Cuevas del Campo | 6 | 316 | 2,2999 | Gamez Garcia Nolasco | 7 | 7.9 |
| Cuevas del Campo | 6 | 303 | 1,6207 | Gamez Garcia Vanesa | 6 | 6.9 |
| Cuevas del Campo | 5 | 805 | 1,1103 | Gamez Monge Francisco Jesús | 3 | 3.8 |
| Cuevas del Campo | 5 | 1032 | 1,0091 | Gamez Monge Sergio | 9 | 9.9 |
| Cuevas del Campo | 5 | 705 | 1 | Gamez Moreno Arcadio | 22 | 22.9 |
| Cuevas del Campo | 5 | 636 | 0,5371 | Gamez Perez Jose Manuel | 61 | 61.4 |
| Cuevas del Campo | 5 | 854 | 1,0923 | Gamez Sanchez Cristino | 2 | 2.5 |
| Cuevas del Campo | 5 | 647 | 0,7199 | Garcia Bautista Angel | 41 | 41.4 |
| Cuevas del Campo | 5 | 829 | 0,6549 | Garcia Bautista Manuel | 9 | 9.5 |
| Cuevas del Campo | 5 | 828 | 0,7843 | Garcia Bautista Manuel | 9 | 9.5 |
| Cuevas del Campo | 5 | 893 | 1,1041 | Garcia Bautista Manuel | 9 | 9.5 |
| Cuevas del Campo | 5 | 804 | 0,3805 | Garcia Bautista Manuel | 9 | 9.7 |
| Cuevas del Campo | 5 | 690 | 1,3007 | Garcia Fernandez Gregorio | 36 | 36.10 |
| Cuevas del Campo | 5 | 650 | 0,8267 | Garcia Fuentes Teodoro | 38 | 38.8 |
| Cuevas del Campo | 5 | 655 | 1,0379 | Garcia Fuentes Teodoro | 38 | 38.8 |
| Cuevas del Campo | 6 | 313 | 0,89 | Garcia Garcia Antonio | 6 | 6.4 |
| Cuevas del Campo | 5 | 853 | 0,6877 | Garcia Lara Santos | 3 | 3.2 |
| Cuevas del Campo | 5 | 846 | 0,7691 | Garcia Lopez Jose | 3 | 3.7 |
| Cuevas del Campo | 5 | 540 | 0,6349 | Garcia Lopez Jose | 53 | 53.8 |
| Cuevas del Campo | 5 | 532 | 2,3685 | Garcia Lopez Jose | 58 | 58.3 |
| Cuevas del Campo | 5 | 540 | 1,2298 | Garcia Lopez Manuel Francisco | 53 | 53.9 |
| Cuevas del Campo | 5 | 794 | 1,8673 | Garcia Olivares Aurora | 15 | 15.4 |
| Cuevas del Campo | 5 | 831 | 0,8865 | Garcia Perez Ramon | 3 | 3.9 |
| Cuevas del Campo | 5 | 633 | 0,5645 | Garcia Ruiz Maria del Rosario | 61 | 61.7 |
| Cuevas del Campo | 5 | 811 | 0,5644 | Garcia Sanchez Juan Jose | 4 | 4.1 |
| Cuevas del Campo | 6 | 315 | 1,2121 | Garcia Sanchez Juan Jose | 7 | 7.8 |
| Cuevas del Campo | 5 | 795 | 2,2334 | Garcia Sanchez Juan Jose | 15 | 15.3 |
| Cuevas del Campo | 5 | 703 | 0,3279 | Garcia Sanchez Juan Jose | 21 | 21.1 |
| Cuevas del Campo | 5 | 781 | 0,5631 | Garcia Sanchez Juan Jose | 21 | 21.1 |
| Cuevas del Campo | 5 | 1037 | 1,9844 | Gomez Arredondo Agustin | 21 | 21.6 |
| Cuevas del Campo | 5 | 730 | 0,3844 | Guevara Guillen Candido | 37 | 37.4 |
| Cuevas del Campo | 5 | 553 | 0,7722 | Guevara Guillen Candido | 58 | 58.2 |
| Cuevas del Campo | 5 | 605 | 1,4518 | Guevara Molina Onesimo | 50 | 50.5 |

# RAMAL BOMBEO BAJO

| MUNICIPIO | POLIGONO | PARCELA | SUP (Ha) | PROPIETARIO | AGRUPACION | TOMA |
|---|---|---|---|---|---|---|
| Cuevas del Campo | 5 | 635 | 0,1469 | Gutierrez Martinez Antonio | 41 | 41.8 |
| Cuevas del Campo | 5 | 640 | 0,1284 | Gutierrez Martinez Antonio | 41 | 41.8 |
| Cuevas del Campo | 5 | 945 | 0,6549 | Heredia Ruiz Joaquin | 58 | 58.8 |
| Cuevas del Campo | 5 | 986 | 0,6801 | Heredia Ruiz Joaquin | 58 | 58.8 |
| Cuevas del Campo | 5 | 773 | 0,7495 | Hernandez Membrives Jose | 14 | 14.2 |
| Cuevas del Campo | 5 | 774 | 1,0427 | Hernandez Membrives Jose | 14 | 14.2 |
| Cuevas del Campo | 5 | 821 | 0,6084 | Hernandez Membrives Rafael | 10 | 10.3 |
| Cuevas del Campo | 5 | 766 | 1,3265 | Hernandez Moreno Jose | 14 | 14.4 |
| Cuevas del Campo | 5 | 760 | 1,2698 | Hidalgo Moreno Antonia Celia | 20 | 20.10 |
| Cuevas del Campo | 5 | 545 | 0,6669 | Ibarra Bastidas Juan Ramon | 56 | 56.4 |
| Cuevas del Campo | 5 | 546 | 0,5652 | Ibarra Bastidas Juan Ramon | 56 | 56.4 |
| Cuevas del Campo | 5 | 547 | 0,8252 | Ibarra Bastidas Juan Ramon | 56 | 56.4 |
| Cuevas del Campo | 5 | 824 | 1,6919 | Iruela Moreno Maria Francisca | 10 | 10.9 |
| Cuevas del Campo | 5 | 1272 | 0,5596 | Jimenez Garcia Ramon | 2 | 2.2 |
| Cuevas del Campo | 5 | 603 | 0,3971 | Jimenez Oliva Juan Antonio | 50 | 50.11 |
| Cuevas del Campo | 5 | 603 | 0,3971 | Jimenez Oliva Ramon | 50 | 50.12 |
| Cuevas del Campo | 5 | 916 | 1,195 | Jimenez Olivares Ana Isabel | 5 | 5.1 |
| Cuevas del Campo | 6 | 324 | 5,5351 | Jimenez Olivares Jose Maria | 12 | 12.7 |
| Cuevas del Campo | 5 | 799 | 3,1598 | Lara Fernandez Jonatan Antonio | 9 | 9.2 |
| Cuevas del Campo | 5 | 623 | 1,2839 | Lara Fuentes Maria Piedad | 61 | 61.2 |
| Cuevas del Campo | 5 | 626 | 1,4639 | Lara Fuentes Maria Piedad | 61 | 61.2 |
| Cuevas del Campo | 5 | 755 | 1,1068 | Lara Lopez Evaristo | 20 | 20.4 |
| Cuevas del Campo | 5 | 793 | 1,9074 | Lara Perez Antonio | 15 | 15.11 |
| Cuevas del Campo | 5 | 656 | 0,8795 | Lara Perez Antonio | 37 | 37.7 |
| Cuevas del Campo | 6 | 323 | 1,917 | Lara Perez Maria | 12 | 12.1 |
| Cuevas del Campo | 5 | 689 | 0,4429 | Lopez Agudo Carmen | 36 | 36.8 |
| Cuevas del Campo | 5 | 698 | 0,3681 | Lopez Agudo Carmen | 36 | 36.8 |
| Cuevas del Campo | 5 | 942 | 1,6688 | Lopez Carrion Juan Ramon | 9 | 9.4 |
| Cuevas del Campo | 5 | 756 | 0,3008 | Lopez Carrion Juan Ramon | 28 | 28.8 |
| Cuevas del Campo | 5 | 701 | 0,9036 | Lopez Carrion Juan Ramon | 28 | 28.8 |
| Cuevas del Campo | 5 | 722 | 1,4737 | Lopez Carrion Juan Ramon | 28 | 28.8 |
| Cuevas del Campo | 5 | 723 | 0,9191 | Lopez Carrion Juan Ramon | 28 | 28.8 |
| Cuevas del Campo | 5 | 542 | 2,1939 | Lopez Heredia Angel | 53 | 53.5 |
| Cuevas del Campo | 5 | 716 | 2,5944 | Lozano Marin Ramon | 21 | 21.7 |
| Cuevas del Campo | 5 | 1257 | 0,8653 | Lozano Martinez Alicia | 36 | 36.2 |
| Cuevas del Campo | 6 | 318 | 0,6916 | Lozano Martinez Francisco Jose | 7 | 7.1 |
| Cuevas del Campo | 5 | 601 | 0,8231 | Lozano Martinez Mariano | 50 | 50.4 |
| Cuevas del Campo | 5 | 606 | 0,957 | Lozano Martinez Mariano | 50 | 50.4 |
| Cuevas del Campo | 5 | 903 | 0,064 | Lozano Moreno Manuel | 50 | 50.3 |
| Cuevas del Campo | 5 | 543 | 0,6096 | Lozano Moreno Manuel | 53 | 53.7 |
| Cuevas del Campo | 5 | 978 | 1,9966 | Lozano Moya Antonio | 36 | 36.3 |
| Cuevas del Campo | 5 | 619 | 0,96 | Lozano Moya Antonio | 61 | 61.1 |
| Cuevas del Campo | 5 | 836 | 1,4012 | Manzano Hortal Juan Antonio | 4 | 4.7 |
| Cuevas del Campo | 5 | 751 | 0,671 | Manzano Sola Ovidio | 20 | 20.9 |
| Cuevas del Campo | 5 | 752 | 0,8947 | Manzano Sola Ovidio | 20 | 20.9 |
| Cuevas del Campo | 5 | 686 | 0,974 | Marin Azor Jose | 36 | 36.5 |
| Cuevas del Campo | 5 | 442 | 0,3208 | Martinez Aviles Jose | 15 | 15.7 |
| Cuevas del Campo | 5 | 622 | 0,1512 | Martinez Aviles Maria Josefa | 60 | 60.5 |
| Cuevas del Campo | 5 | 510 | 0,1444 | Martinez Aviles Maria Josefa | 60 | 60.8 |
| Cuevas del Campo | 5 | 808 | 0,8409 | Martinez Belmonte Nemesio | 316 | 316.5 |
| Cuevas del Campo | 5 | 809 | 0,4139 | Martinez Belmonte Nemesio | 316 | 316.5 |
| Cuevas del Campo | 5 | 810 | 0,4943 | Martinez Belmonte Nemesio | 316 | 316.5 |
| Cuevas del Campo | 5 | 1263 | 0,7389 | Martinez Belmonte Nemesio | 316 | 316.5 |
| Cuevas del Campo | 5 | 659 | 1,6594 | Martinez Blanquez Isidoro | 38 | 38.9 |
| Cuevas del Campo | 5 | 838 | 1,722 | Martinez Iruela Francisco | 3 | 3.11 |
| Cuevas del Campo | 5 | 842 | 1,136 | Martinez Iruela Francisco | 3 | 3.11 |
| Cuevas del Campo | 5 | 944 | 0,6155 | Martinez Jimenez Maria | 41 | 41.5 |
| Cuevas del Campo | 5 | 548 | 0,4644 | Martinez Lopez Juan Jose | 52 | 52.6 |
| Cuevas del Campo | 5 | 538 | 2,5504 | Martinez Lozano Adoracion | 53 | 53.1 |
| Cuevas del Campo | 5 | 625 | 0,3469 | Martinez Lozano Adoracion | 53 | 53.1 |
| Cuevas del Campo | 5 | 814 | 2,7966 | Martinez Lozano Ramon | 4 | 4.4 |

# RAMAL BOMBEO BAJO

| MUNICIPIO | POLIGONO | PARCELA | SUP (Ha) | PROPIETARIO | AGRUPACION | TOMA |
|---|---|---|---|---|---|---|
| Cuevas del Campo | 5 | 1262 | 0,4484 | Martinez Martinez David | 38 | 38.4 |
| Cuevas del Campo | 5 | 661 | 0,5568 | Martinez Martinez J. de Dios | 38 | 38.2 |
| Cuevas del Campo | 5 | 762 | 0,5005 | Martinez Martinez Pedro Jose | 20 | 20.7 |
| Cuevas del Campo | 5 | 539 | 0,4327 | Martinez Martinez Pedro Jose | 53 | 53.6 |
| Cuevas del Campo | 5 | 629 | 0,2049 | Martinez Martinez Pedro Jose | 53 | 53.6 |
| Cuevas del Campo | 5 | 685 | 1,9682 | Martinez Moreno Antonio | 36 | 36.6 |
| Cuevas del Campo | 5 | 728 | 1,0483 | Martinez Moreno Antonio | 37 | 37.5 |
| Cuevas del Campo | 5 | 600 | 0,8109 | Martinez Moreno Antonio | 52 | 52.7 |
| Cuevas del Campo | 5 | 544 | 1,1234 | Martinez Moreno Antonio | 52 | 52.7 |
| Cuevas del Campo | 6 | 304 | 2,934 | Martinez Moreno Jose | 6 | 6.10 |
| Cuevas del Campo | 6 | 302 | 0,8165 | Martinez Moreno Jose | 7 | 7.6 |
| Cuevas del Campo | 5 | 534 | 1,613 | Martinez Moreno Jose | 56 | 56.6 |
| Cuevas del Campo | 5 | 551 | 2,3195 | Martinez Moreno Jose | 56 | 56.6 |
| Cuevas del Campo | 5 | 790 | 1,0514 | Martinez Oliva Ramon | 15 | 15.10 |
| Cuevas del Campo | 5 | 802 | 4,2254 | Martinez Sola Francisco | 14 | 14.7 |
| Cuevas del Campo | 5 | 771 | 1,361 | Martinez Sola Francisco | 14 | 14.7 |
| Cuevas del Campo | 5 | 627 | 1,8667 | Martinez Sola Francisco | 53 | 53.2 |
| Cuevas del Campo | 5 | 649 | 1,0702 | Martinez Torregrosa Luis | 38 | 38.6 |
| Cuevas del Campo | 5 | 536 | 1,474 | Martinez Torregrosa Luis | 56 | 56.3 |
| Cuevas del Campo | 5 | 509 | 0,1937 | Martinez Torregrosa Luis | 56 | 56.3 |
| Cuevas del Campo | 5 | 660 | 0,5461 | Mesas Perez Domingo | 38 | 38.3 |
| Cuevas del Campo | 5 | 620 | 0,848 | Mesas Soria Antonio | 60 | 60.4 |
| Cuevas del Campo | 5 | 819 | 2,5041 | Molina Hortal Metrofanes | 10 | 10.2 |
| Cuevas del Campo | 5 | 608 | 1,1394 | Molina Rodriguez Jose Manuel | 50 | 50.7 |
| Cuevas del Campo | 5 | 851 | 1,488 | Montes Bustos Santiago | 3 | 3.3 |
| Cuevas del Campo | 5 | 816 | 1,3324 | Montes Bustos Santiago | 4 | 4.6 |
| Cuevas del Campo | 5 | 835 | 1,3541 | Montes Bustos Santiago | 4 | 4.6 |
| Cuevas del Campo | 5 | 696 | 1,3334 | Montes Bustos Santiago | 28 | 28.5 |
| Cuevas del Campo | 6 | 306 | 0,7494 | Moreno Amador Jose | 6 | 6.5 |
| Cuevas del Campo | 6 | 308 | 1,6186 | Moreno Amador Jose | 6 | 6.6 |
| Cuevas del Campo | 5 | 1035 | 0,5959 | Moreno Garcia Francisco | 2 | 2.3 |
| Cuevas del Campo | 5 | 643 | 0,6802 | Moreno Lozano Antonio | 41 | 41.6 |
| Cuevas del Campo | 6 | 321 | 0,9911 | Moreno Marin Manuel | 12 | 12.6 |
| Cuevas del Campo | 5 | 420 | 2,2474 | Moreno Marin Manuel | 64 | 64.3 |
| Cuevas del Campo | 6 | 317 | 1,1223 | Moreno Moreno Angel | 7 | 7.2 |
| Cuevas del Campo | 6 | 324 | 0,8364 | Moreno Moreno Maria del Carmen | 12 | 12.4 |
| Cuevas del Campo | 6 | 325 | 1,7474 | Moreno Moreno Maria del Carmen | 12 | 12.4 |
| Cuevas del Campo | 6 | 310 | 1,0534 | Moreno Moreno Maria Isabel | 6 | 6.8 |
| Cuevas del Campo | 5 | 1038 | 1,0412 | Moreno Moreno Providencia | 316 | 316.2 |
| Cuevas del Campo | 5 | 784 | 4,3661 | Moreno Moreno Providencia | 316 | 316.2 |
| Cuevas del Campo | 5 | 1036 | 1,7934 | Moreno Perez Maria Angeles | 52 | 52.1 |
| Cuevas del Campo | 5 | 983 | 1,6914 | Moreno Puga Victoria | 21 | 21.2 |
| Cuevas del Campo | 5 | 787 | 0,5224 | Moreno Quiñones Antonio | 22 | 22.5 |
| Cuevas del Campo | 5 | 1269 | 0,3917 | Moreno Quiñones Elia | 22 | 22.4 |
| Cuevas del Campo | 5 | 706 | 0,4148 | Moreno Quiñones Elia | 22 | 22.4 |
| Cuevas del Campo | 5 | 1033 | 0,5378 | Moreno Quiñones Manuel | 9 | 9.3 |
| Cuevas del Campo | 5 | 777 | 0,6546 | Moreno Rodriguez Francisco | 20 | 20.1 |
| Cuevas del Campo | 6 | 309 | 1,357 | Moreno Romera Ceferino | 6 | 6.3 |
| Cuevas del Campo | 5 | 443 | 0,5123 | Moreno Romera Ceferino | 15 | 15.5 |
| Cuevas del Campo | 5 | 422 | 1,7493 | Moroso Garcia Juan | 41 | 41.3 |
| Cuevas del Campo | 5 | 599 | 0,3647 | Moya Lopez Juan Manuel | 52 | 52.8 |
| Cuevas del Campo | 5 | 977 | 1,0801 | Muñoz Martinez Jose | 36 | 36.1 |
| Cuevas del Campo | 5 | 1056 | 0,9755 | Muñoz Moya Carmen | 37 | 37.10 |
| Cuevas del Campo | 5 | 662 | 1,9317 | Muñoz Moya Carmen | 38 | 38.1 |
| Cuevas del Campo | 5 | 630 | 1,2674 | Muñoz Rodriguez Juan Jose | 53 | 53.3 |
| Cuevas del Campo | 5 | 750 | 1,2419 | Noguera Corral Isidoro | 20 | 20.6 |
| Cuevas del Campo | 5 | 634 | 0,4521 | Olivares Lozano Angel | 61 | 61.8 |
| Cuevas del Campo | 5 | 791 | 1,2384 | Olivares Olivares Maria del Carmen | 15 | 15.8 |
| Cuevas del Campo | 5 | 806 | 1,0642 | Olivares Olivares Ramon | 9 | 9.8 |
| Cuevas del Campo | 6 | 311 | 1,2133 | Olivares Ruiz Edelmira | 6 | 6.1 |
| Cuevas del Campo | 5 | 783 | 1,0698 | Ortega Monge Emilio | 316 | 316.1 |

# RAMAL BOMBEO BAJO

| MUNICIPIO | POLIGONO | PARCELA | SUP (Ha) | PROPIETARIO | AGRUPACION | TOMA |
|---|---|---|---|---|---|---|
| Cuevas del Campo | 5 | 818 | 0,5315 | Ortega Monge Victor | 15 | 15.2 |
| Cuevas del Campo | 5 | 796 | 1,3985 | Ortega Monge Victor | 15 | 15.6 |
| Cuevas del Campo | 5 | 1014 | 0,2573 | Ortega Sanchez Isidro | 3 | 3.4 |
| Cuevas del Campo | 5 | 848 | 0,1657 | Ortega Sanchez Isidro | 3 | 3.4 |
| Cuevas del Campo | 5 | 850 | 0,5233 | Ortega Sanchez Isidro | 3 | 3.4 |
| Cuevas del Campo | 5 | 849 | 0,0605 | Ortega Sanchez Isidro | 3 | 3.4 |
| Cuevas del Campo | 6 | 326 | 1,309 | Ortiz Bautista Andrea Carmen | 12 | 12.3 |
| Cuevas del Campo | 6 | 322 | 2,4956 | Ortiz Bautista Andrea Carmen | 12 | 12.5 |
| Cuevas del Campo | 5 | 772 | 0,8515 | Pelaez Martinez Mª Encarnación | 14 | 14.6 |
| Cuevas del Campo | 5 | 800 | 1,0728 | Perez Blanquez Ramon | 316 | 316.4 |
| Cuevas del Campo | 5 | 628 | 0,6374 | Perez Carceles Encarnacion | 61 | 61.3 |
| Cuevas del Campo | 5 | 754 | 0,1854 | Perez De la Torre Maria del Carmen | 28 | 28.3 |
| Cuevas del Campo | 5 | 695 | 0,7757 | Perez De la Torre Maria del Carmen | 28 | 28.3 |
| Cuevas del Campo | 5 | 713 | 1,7929 | Perez Garcia Francisco | 22 | 22.1 |
| Cuevas del Campo | 6 | 305 | 1,4361 | Perez Moreno Ana | 6 | 6.11 |
| Cuevas del Campo | 6 | 307 | 0,2744 | Perez Moreno Ana | 6 | 6.11 |
| Cuevas del Campo | 5 | 692 | 3,6725 | Perez Moreno Francisco | 28 | 28.1 |
| Cuevas del Campo | 6 | 314 | 1,1467 | Perez Noguera Pedro | 6 | 6.7 |
| Cuevas del Campo | 5 | 775 | 0,7212 | Perez Noguera Pedro | 14 | 14.1 |
| Cuevas del Campo | 5 | 813 | 0,9834 | Perez Perez Jose | 4 | 4.3 |
| Cuevas del Campo | 5 | 554 | 0,7525 | Perez Reche Antonio | 58 | 58.1 |
| Cuevas del Campo | 5 | 900 | 0,7446 | Perez Vico Juan Jose | 2 | 2.1 |
| Cuevas del Campo | 5 | 424 | 0,8308 | Punzano Ros Angel | 41 | 41.1 |
| Cuevas del Campo | 5 | 684 | 1,1229 | Quesada Carpio Manuel | 36 | 36.4 |
| Cuevas del Campo | 5 | 837 | 1,2311 | Quiñones Perea Dolores | 4 | 4.9 |
| Cuevas del Campo | 5 | 531 | 0,2897 | Reche Calderon Maria Jose | 58 | 58.7 |
| Cuevas del Campo | 5 | 504 | 0,9596 | Reche Calderon Rosario | 58 | 58.4 |
| Cuevas del Campo | 5 | 505 | 1,6792 | Reche Calderon Rosario | 58 | 58.4 |
| Cuevas del Campo | 5 | 822 | 2,5541 | Rodriguez Garcia Antonia | 10 | 10.7 |
| Cuevas del Campo | 5 | 834 | 0,7481 | Rodriguez Moreno Anastasio | 4 | 4.5 |
| Cuevas del Campo | 5 | 632 | 2,3163 | Rodriguez Moreno Eliseo | 64 | 64.1 |
| Cuevas del Campo | 5 | 415 | 0,5305 | Romero Lopez Maria Josefa | 64 | 64.4 |
| Cuevas del Campo | 5 | 416 | 0,2726 | Romero Lopez Maria Josefa | 64 | 64.4 |
| Cuevas del Campo | 5 | 731 | 0,5383 | Rosillo Garcia Antonio Joaquin | 37 | 37.3 |
| Cuevas del Campo | 5 | 552 | 0,7618 | Rosillo Garcia Antonio Joaquin | 56 | 56.5 |
| Cuevas del Campo | 5 | 826 | 1,392 | Ruiz Martinez Mario | 5 | 5.2 |
| Cuevas del Campo | 5 | 702 | 0,224 | Ruiz Molina Jose Angel | 21 | 21.5 |
| Cuevas del Campo | 5 | 779 | 0,4989 | Ruiz Molina Jose Angel | 21 | 21.5 |
| Cuevas del Campo | 5 | 798 | 2,3952 | Ruiz Rodriguez Trinidad | 10 | 10.5 |
| Cuevas del Campo | 5 | 425 | 0,9778 | Ruiz Rodriguez Trinidad | 41 | 41.2 |
| Cuevas del Campo | 5 | 616 | 0,4169 | Ruiz Ruiz Antonia | 60 | 60.6 |
| Cuevas del Campo | 5 | 761 | 1,0503 | Ruiz Ruiz Eduardo | 20 | 20.8 |
| Cuevas del Campo | 5 | 615 | 0,4941 | Ruiz Tamayo Maria Josefa | 60 | 60.7 |
| Cuevas del Campo | 6 | 320 | 2,4936 | Ruiz Valdivieso Maria Dolores | 7 | 7.3 |
| Cuevas del Campo | 5 | 512 | 2,5096 | Rull Fuentes Amador | 60 | 60.3 |
| Cuevas del Campo | 5 | 1015 | 0,1839 | Sanchez Gines Matilde | 3 | 3.6 |
| Cuevas del Campo | 5 | 1016 | 0,1753 | Sanchez Gines Victoria | 3 | 3.6 |
| Cuevas del Campo | 5 | 820 | 0,5894 | Sanchez Guerrero Angel | 10 | 10.1 |
| Cuevas del Campo | 5 | 840 | 1,0255 | Sanchez Guerrero Angel | 10 | 10.1 |
| Cuevas del Campo | 5 | 841 | 0,6809 | Sanchez Guerrero Angel | 10 | 10.1 |
| Cuevas del Campo | 5 | 823 | 1,2204 | Sanchez Guerrero Angel | 10 | 10.8 |
| Cuevas del Campo | 5 | 1274 | 0,9393 | Sanchez Hernandez Wamba | 3 | 3.10 |
| Cuevas del Campo | 5 | 780 | 1,697 | Sanchez Lara Antonio | 21 | 21.8 |
| Cuevas del Campo | 5 | 780 | 1,697 | Sanchez Lara Jose | 21 | 21.3 |
| Cuevas del Campo | 5 | 631 | 0,4172 | Sanchez Martinez Juan Ramon | 53 | 53.4 |
| Cuevas del Campo | 5 | 541 | 0,0682 | Sanchez Martinez Juan Ramon | 53 | 53.4 |
| Cuevas del Campo | 5 | 801 | 0,78 | Sanchez Montes Jose | 316 | 316.3 |
| Cuevas del Campo | 5 | 693 | 0,6499 | Sanchez Sanchez Antonio Jesus | 28 | 28.4 |
| Cuevas del Campo | 5 | 971 | 0,293 | Sanchez Sanchez Jose Francisco | 5 | 5.4 |
| Cuevas del Campo | 5 | 827 | 0,865 | Sanchez Sanchez Jose Francisco | 5 | 5.4 |
| Cuevas del Campo | 5 | 707 | 0,0568 | Sanchez Sanchez Jose Francisco | 15 | 15.9 |

# RAMAL BOMBEO BAJO

| MUNICIPIO | POLIGONO | PARCELA | SUP (Ha) | PROPIETARIO | AGRUPACION | TOMA |
|---|---|---|---|---|---|---|
| Cuevas del Campo | 5 | 789 | 0,8054 | Sanchez Sanchez Jose Francisco | 15 | 15.9 |
| Cuevas del Campo | 5 | 704 | 0,9428 | Sanchez Sanchez Jose Francisco | 22 | 22.7 |
| Cuevas del Campo | 5 | 782 | 1,2473 | Sanchez Sanchez Jose Francisco | 22 | 22.7 |
| Cuevas del Campo | 5 | 817 | 0,5334 | Sierra Ortega Emiliano | 15 | 15.1 |
| Cuevas del Campo | 6 | 301 | 2,8822 | Soler Moreno Susana Raquel | 7 | 7.5 |
| Cuevas del Campo | 5 | 527 | 0,7282 | Soria Calderon Ramón | 58 | 58.5 |
| Cuevas del Campo | 5 | 1026 | 0,6306 | Tamayo Olivares Joaquin | 64 | 64.6 |
| Cuevas del Campo | 5 | 417 | 0,7782 | Tamayo Olivares Visitacion | 64 | 64.5 |
| Cuevas del Campo | 5 | 611 | 0,9036 | Torre Castellar Jose Agustin de la | 50 | 50.8 |
| Cuevas del Campo | 5 | 839 | 1,3038 | Torre Rodriguez Ismael de la | 4 | 4.8 |
| Cuevas del Campo | 5 | 612 | 1,4587 | Torre Rodriguez Jose Jorge de la | 50 | 50.9 |
| Cuevas del Campo | 5 | 528 | 0,8879 | Torre Rodriguez Jose Jorge de la | 58 | 58.6 |
| Cuevas del Campo | 5 | 803 | 1,2236 | Torre Sanchez Antonio de la | 316 | 316.6 |
| Cuevas del Campo | 5 | 1030 | 0,9501 | Torrente Ortiz Francisco | 50 | 50.6 |
| Cuevas del Campo | 5 | 621 | 0,6614 | Torrente Ortiz Francisco | 61 | 61.10 |
| | | | 362,2373 | | | |

# APÉNDICE N.º 11:

# ANEXO 6 “FICHA RESUMEN DEL PROYECTO Y PRESUPUESTO ESTIMADO” DEL CONVENIO DE COLABORACIÓN ENTRE LA COMUNIDAD DE REGANTES Y SEIASA

**ANEXO 6**

FICHA RESUMEN PROYECTO

- NOMBRE DE LA ACTUACIÓN ENCOMENDADA EN CONVENIO MAPA-SEIASA DE 25 DE JUNIO DE 2021: COLECTIVIDAD CUEVAS DEL CAMPO. FASE II (GRANADA).

- TÍTULO DEL PROYECTO: PROYECTO DE MODERNIZACIÓN DEL REGADÍO DE LA COLECTIVIDAD DE CUEVAS DEL CAMPO (GRANADA). FASE II. (CR POZO ALCÓN, HINOJARES Y CUEVAS DEL CAMPO).

- OBJETIVOS DEL PROYECTO: El Proyecto nace de la necesidad de modernizar el actual sistema de riego constituido por unas infraestructuras de acequias y canales que sufren grandes pérdidas, sustituyéndolo por una red de tuberías a presión que incrementen la eficiencia del sistema.

- TÉRMINOS MUNICIPALES AFECTADOS: Cuevas del Campo (Granada).

- SUPERFICIE A MODERNIZAR: La actuación afecta a una superficie total aproximada de 2.400 ha.

- NÚMERO DE REGANTES BENEFICIADOS: 800.

- CARACTERÍSTICAS GENERALES: La actuación comprende la segunda fase de la modernización de la zona regable de la Colectividad de Cuevas del Campo, sustituyendo la red de acequias existente por una red de riego presurizada.

- DESCRIPCIÓN TÉCNICA DE LA OBRA A EJECUTAR:

Las actuaciones a desarrollar comprenderán la ejecución de:

  - Tuberías principales y secundarias.
  - Hidrantes y/o agrupaciones/tomas de parcela.

SOCIEDAD MERCANTIL ESTATAL DE INFRAESTRUCTURAS AGRARIAS, S.A. SEIASA C.I.F.: A-82535303

- Telecontrol.

En adición a las infraestructuras anteriormente descritas, en la redacción del proyecto se tendrán en cuenta, entre otras, las siguientes posibles infraestructuras a ejecutar:

- Ampliación de la Estación de Filtrado ejecutada en la Fase I.
- Estación de Bombeo.
- Instalaciones eléctricas.
- Planta solar fotovoltaica.
- Otras actuaciones

- INVERSIÓN / PRESUPUESTO ESTIMADO DE LA ACTUACIÓN:

| IVA EXCLUIDO | IVA INCLUIDO |
|---|---|
| **11.300.000,00 €** | **13.673.000,00 €** |