

INFO

DE

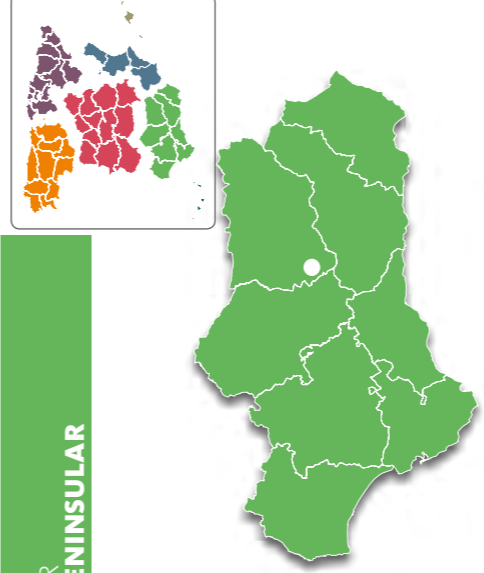
953 24 80 00

TELÉFONOS DE INTERÉS:

- Patronato Provincial de Turismo de Jaén:

RÍO GUADAJOZ**VÍA VERDE DEL****CAMINO NATURAL**

Guía de
Caminos Naturales
 de España

**SECTOR SUR PENINSULAR**

SECTOR SUR PENINSULAR
CAMINO NATURAL
VÍA VERDE DEL ACEITE. TRAMO JAÉN A RÍO GUADAJOZ

1. La ruta comienza en Jaén, junto al complejo deportivo "La Fuentezuela", que se encuentra en la Ronda Juez Juan Ruiz Rico al noroeste de la ciudad, en un área de descenso. Durante todo el trayecto el camino discurre entre olivares (Jaén es la provincia con mayor densidad de olivos del mundo). Aunque no sólo los olivos acompañarán al viajero durante la ruta, sino también el característico olor de las almazaras. Poco después de pasar bajo la Autovía del Olivar (A-316), se pasa junto al inicio de la Ruta Arqueológica de Los Torreones, un recorrido circular de 32 km que, discurrendo entre fortificaciones, torres, castillos y atalayas medievales, desemboca nuevamente en el camino natural en el Camino de la Aldehuela. También es posible acercarse a Torre de la Aldehuela, distante apenas 800 metros, y visitar los restos de una fortificación de planta cuadrada de dos plantas y cubiertas con bóvedas apuntadas, y donde aún pueden verse los restos de un sistema hidráulico utilizado para el riego de los campos circundantes.
2. La ruta continúa, volviendo a cruzar la A-316 por una pasarela, hasta la estación de Torredelcampo, acondicionada con un área de descanso. Tras ella, atraviesa dos túneles y dos viaductos de hierro, contruidos por Daydé y Pillé, discípulos de Eiffel, que resultan interesantes tanto por su estructura como por las panorámicas que ofrecen.
3. Poco después del segundo de los túneles, se encuentra el apeadero de Torredonjimeno, que también cuenta con un área de descanso.

4. Tras él se atraviesan dos pasarelas y la A-306 para llegar al municipio de Martos, en cuya estación hay una máquina de vapor restaurada que se ha instalado como monumento. En este punto nace otro recorrido circular de casi 31 km que discurre entre olivares, zonas de matorral mediterráneo y pequeñas aldeas o cortijos típicos de la zona, conocido como la Ruta de la Sierra de los Ahillos, que llega al municipio de Alcaudete y retorna al camino natural.
5. Continuando el trayecto, se encuentra la estación de Vado-Jaén y una nueva área de descanso. Esta estación, a siete kilómetros de los núcleos de población más próximos, fue en tiempos un importante cruce de trenes. Después, se encontrará otro de los nueve viaductos que hay en la ruta, construido sobre el río Viboras y, junto a éste, un puente medieval de un solo arco de medio punto.
6. Tras atravesar otros dos viaductos, la ruta llega a la estación de Alcaudete, actualmente reconvertida en una vivienda particular junto a la que se ha acondicionado un área de descanso. El tramo siguiente viene presidido por la Reserva Natural Laguna Honda y la Reserva Natural de la Laguna del Chinche, las dos zonas húmedas mejor conservadas de la provincia de Jaén; aunque sufren importantes fluctuaciones en su nivel hídrico a lo largo del año, en ellas los aficionados a la ornitología pueden observar especies amenazadas como la malvasía cabeciblanca o la cerreta común, junto con otras más frecuentes pero igual de interesantes.

POR UN MAR DE OLIVOS

Esta ruta discurre en la provincia de Jaén por parte del antiguo trazado del tren que daba salida por el puerto de Málaga a los productos de esta provincia y de Córdoba, en especial aceite de oliva, razón por la cual este ferrocarril era conocido popularmente como "Tren del Aceite".

Si hay algo que caracteriza a este camino natural es el inmenso horizonte de olivos que se atraviesa y cuyo producto estrella da nombre a la propia vía.

Este camino natural cuenta con una longitud de algo más de 54 kilómetros. Enlaza con el Camino Natural de la Vía Verde de la Subbética, entre el río Guadajoz y el término municipal de Moriles; y con el tramo cordobés del Camino Natural Vía Verde del Aceite, del límite del término municipales de Moriles a Lucena y el apeadero de Campo Real.




7. Poco después de atravesar estas lagunas, se llega a los dos últimos viaductos de la ruta. El último atraviesa el río Guadajoz, que en este punto sirve de límite natural entre las provincias de Jaén y Córdoba. Este punto indica el final de este recorrido, pues al otro lado del viaducto da comienzo el Camino Natural Vía Verde de la Subbética.

EN EL CAMPO DE BATALLA

La provincia de Jaén tiene una rica historia como atestiguan la multitud de restos arqueológicos encontrados. Ocupada por cartagineses, romanos, musulmanes y cristianos, su estratégica situación, puerta de Andalucía por el río Guadalquivir y ruta natural de acceso a Castilla a través del paso de Sierra Morena, ha provocado que en sus tierras se hayan librado miles de batallas. Algunas de éstas han sido de gran importancia para el destino de España, en especial la Batalla de las Navas de Tolosa, que originó el inicio del declive musulmán en la Península Ibérica, o la Batalla de Bailén, que supuso el repliegue de los franceses hacia el norte, y la vuelta de Napoleón con su ejército, con el que ocupó toda la Península, a excepción de Cádiz.

Prueba de esta situación estratégica son la gran variedad de fortificaciones que forman parte de la ruta de Los Castillos y Las Batallas que invita a la visita de las fortificaciones, castillos, monumentos y sitios históricos de una serie de municipios de Ciudad Real, Jaén y Granada, y que incluye todos los recorridos por este camino natural.



Puente medieval sobre el río Viboras



Laguna Honda



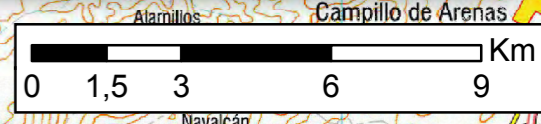
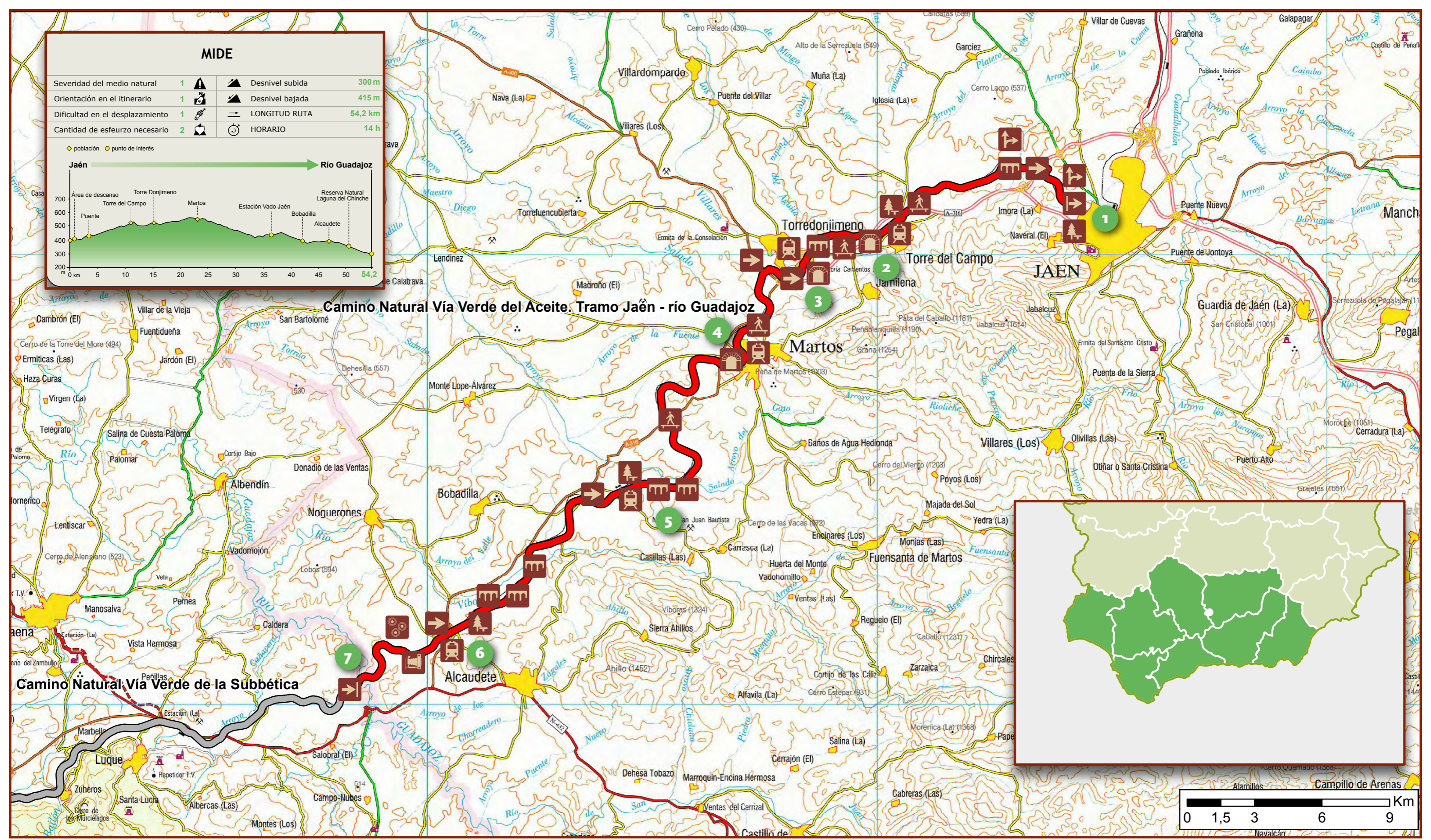
Cortijo típico de la zona

MIDE

| | | | | |
|---------------------------------|---|---|-----------------|---------|
| Severidad del medio natural | 1 | ▲ | Desnivel subida | 300 m |
| Orientación en el itinerario | 1 | 📍 | Desnivel bajada | 415 m |
| Dificultad en el desplazamiento | 1 | 🚶 | LONGITUD RUTA | 54,2 km |
| Cantidad de esfuerzo necesario | 2 | 🕒 | HORARIO | 14 h |

● población ● punto de interés

Camino Natural Via Verde del Aceite. Tramo Jaén - río Guadajoz



SECTOR SUR PENINSULAR

Caminos Naturales

CAMINO NATURAL VÍA VERDE DEL ACEITE. TRAMO JAÉN A RÍO GUADAJOZ

- Inicio del camino
- Final del camino
- Área de descanso
- Estación de tren
- Mirador
- Desvío
- Cruce
- Paso
- Pasarela
- Puente
- Túnel
- Otros puntos de interés