



GOBIERNO
DE ESPAÑA

MINISTERIO
DE AGRICULTURA, ALIMENTACIÓN
Y MEDIO AMBIENTE

Evolución de los recursos nivales (ASTER)



Confederación Hidrográfica del Duero

8 de junio de 2014

Datos provisionales sujetos a revisión

NÚMERO 23
AÑO 2014



GOBIERNO
DE ESPAÑA

MINISTERIO
DE AGRICULTURA, ALIMENTACIÓN
Y MEDIO AMBIENTE

**SECRETARÍA DE ESTADO DE
MEDIO AMBIENTE.
DIRECCIÓN GENERAL DEL
AGUA**

Catálogo de Publicaciones de la
Administración General del Estado:
<http://publicacionesoficiales.boe.es/>

N.I.P.O.: 280-14-004-0

SUBDIRECCIÓN
GENERAL DE PLANIFICACIÓN
Y USO SOSTENIBLE DEL
AGUA.
ÁREA DE INFORMACIÓN
HIDROLÓGICA

**JEFE ÁREA DE
INFORMACIÓN
HIDROLÓGICA**
Fernando Pastor Argüello

Para cualquier sugerencia póngase
en contacto con:

Pza San Juan de la Cruz s/n
Despacho C-289
28071 Madrid

Tel.:(91) 597 54 43 / 45

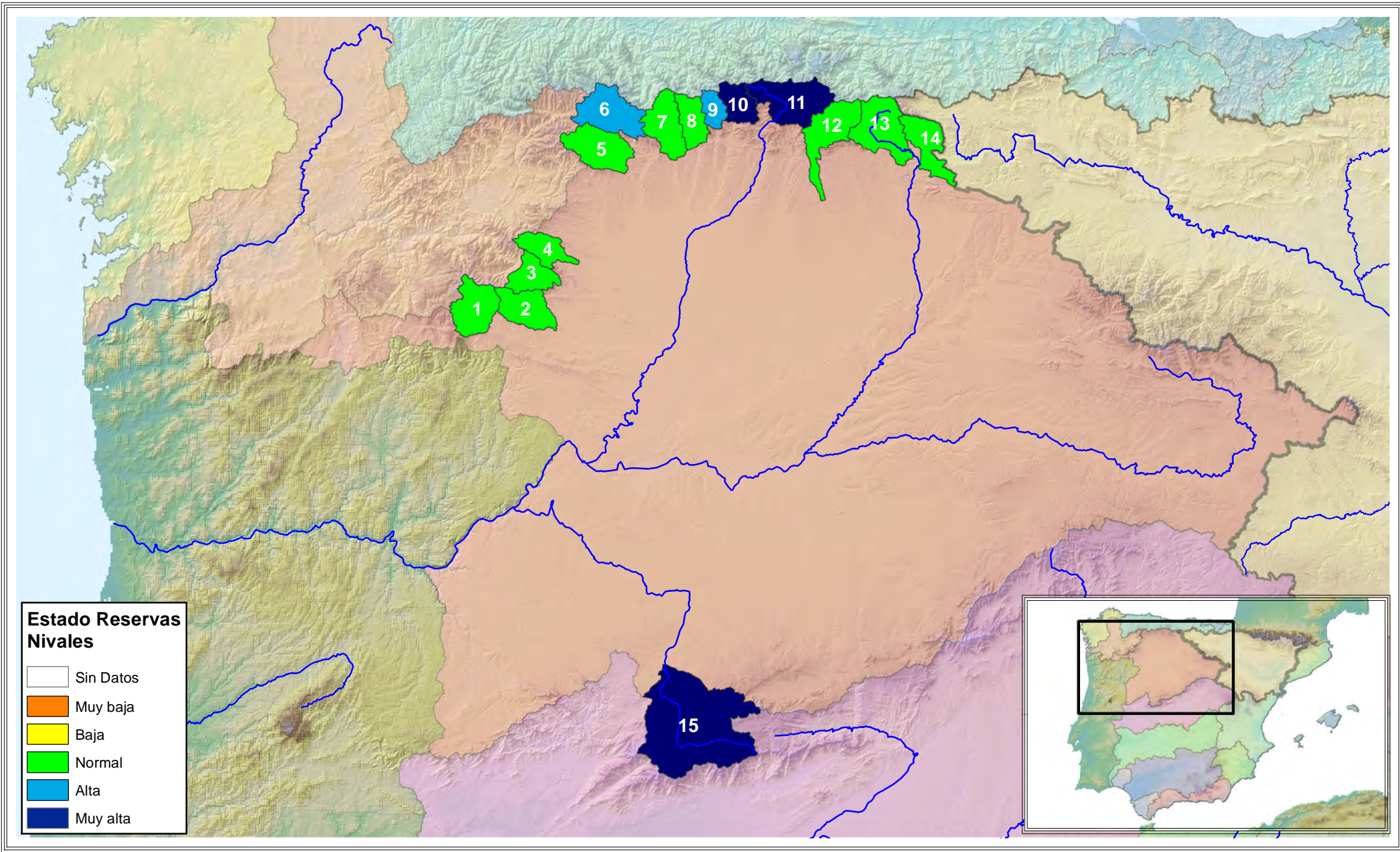
Dirección de email:
hidrologia@magrama.es

El informe de Evolución de
Recursos Nivales puede ser
consultado en:
<http://www.magrama.es>
(Sección "Agua")

RESUMEN

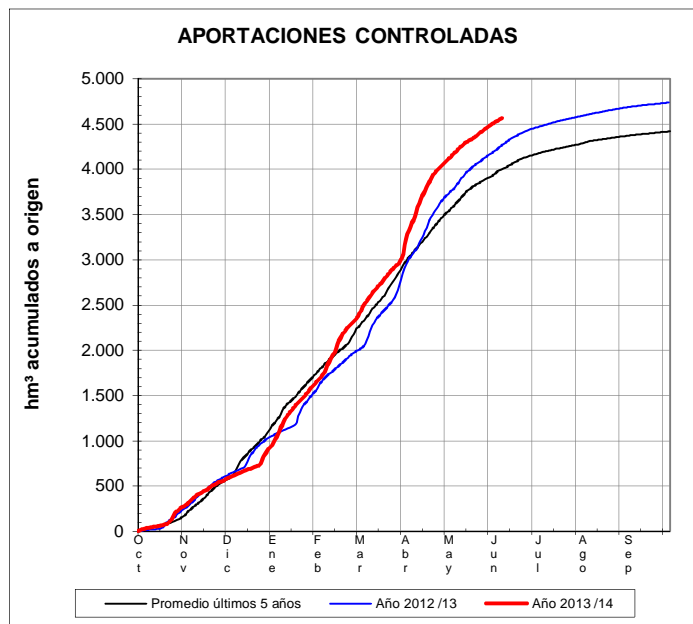
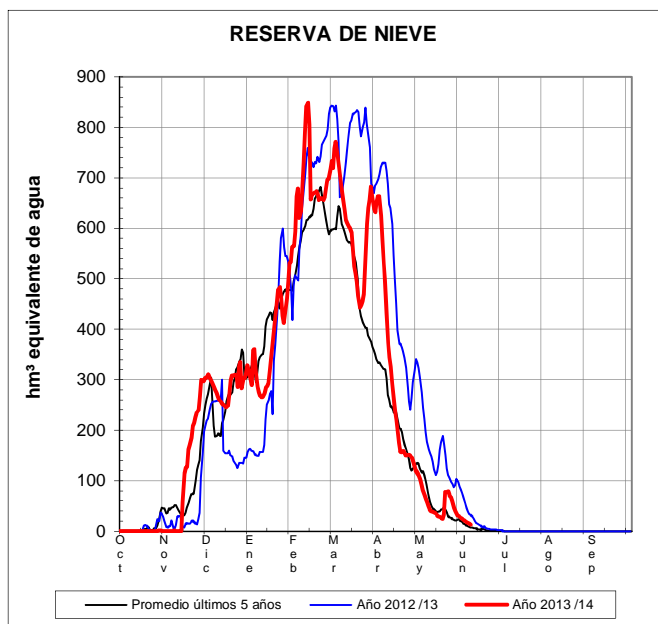
[Mapa estado nival](#)

[Evolución de las reservas nivales](#)



EVOLUCIÓN DE LA RESERVA DE NIEVE Y APORTACIONES EN EL ÁMBITO DE LA CONFEDERACIÓN HIDROGRÁFICA DEL DUERO

Fecha del informe: 08/06/2014

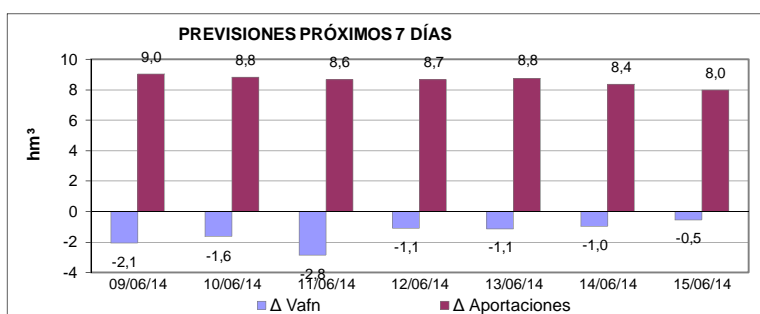


CUENCA				(*) ESTADO A: 08/06/2014				(**) PREVISIONES A 7 DÍAS	
Orden	Sistema	Código	Pto. de control	Sup. modelizada (km²)	VAFN (hm³)	Aportaciones (hm³)	Reserva nival	Δ Nival (hm³)	Δ Aportación (hm³)
1	Cordillera Cantábrica	B.II.1.1.a	Tera en Puebla de Sanabria	426,9	0,0	606,8	Normal	0,00	2,63
2		B.II.1.1.b	Negro en Santa Eulalia del río	376,5	0,0	236,1	Normal	0,00	2,12
3		B.II.1.2.a	Eria en Morla	281,2	0,0	194,7	Normal	0,00	3,62
4		B.II.1.2.b	Duernia en Puente Velilla	247,9	0,0	118,6	Normal	0,00	2,12
5		B.II.1.3.a	Omañas en San Martín	483,4	0,0	279,2	Normal	0,00	5,22
6		B.II.1/III	Luna en Barrios Luna	496,0	0,0	381,6	Alta	-0,04	8,89
7		B.II.1.4.a	Bernesga en Cuadros	406,7	0,0	290,4	Normal	0,00	6,38
8		B.II.1.4.b	Torio en Pardavé	260,7	0,0	260,5	Normal	0,00	1,02
9		B.II.1.4.c	Curueño en Caldas de Noceda	154,4	0,1	125,0	Alta	-0,12	2,08
10		B.II.1/V	Porma en E. de Porma	250,4	4,6	231,9	Muy alta	-2,84	6,53
11		B.II.1/VI	Esla en Riaño	593,4	7,1	477,1	Muy alta	-6,43	8,17
12		B.II.2.1/V	Carrión en Celadilla	491,5	0,0	326,4	Normal	0,00	2,77
13		B.II.2/III	Pisuerga en A. de Campoo	548,1	0,0	285,4	Normal	0,00	2,51
14		B.II.2/IV	Rubagón-Camesa	374,6	0,0	201,9	Normal	0,00	1,57
15		Sist. Central	D.I.1/I	Tormes en Santa Teresa	1.851,7	0,8	551,3	Muy alta	-0,84
Total C. Cantábrica:				5.391,7	11,8	4.015,7		-9,43	55,64
Total Sistema Central:				1.851,7	0,8	551,3		-0,84	4,67
Total :				7.243,4	12,6	4.567,0		-10,27	60,30

(*) Obtenidos mediante el modelo ASTER
VAFN: Volumen de agua en forma de nieve

ND: No Disponible

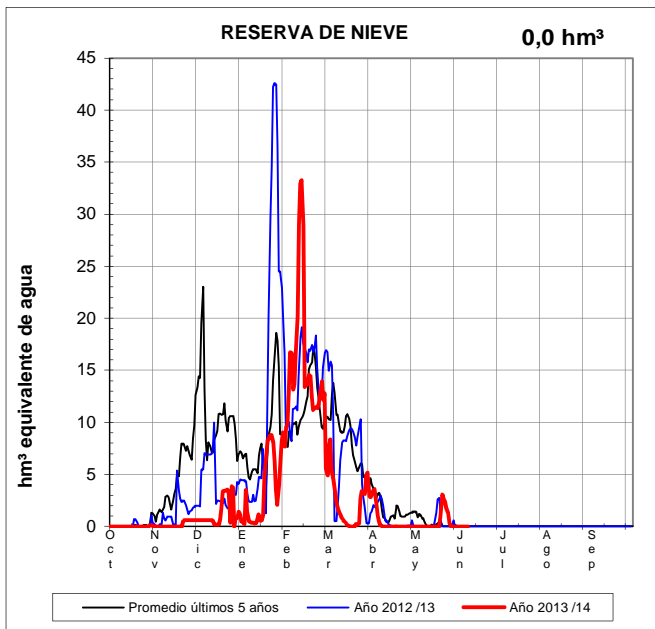
(**) Obtenida a partir de las previsiones ECMWF



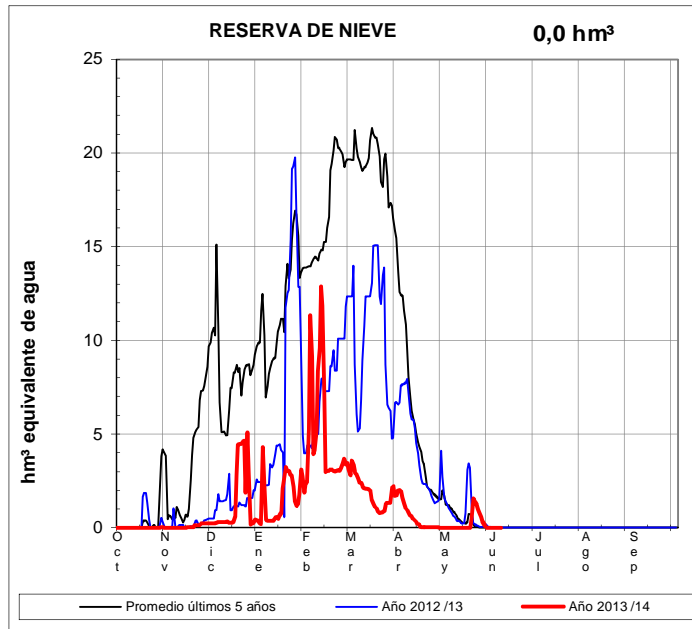
EVOLUCIÓN DE LA RESERVA DE NIEVE Y APORTACIONES EN EL ÁMBITO DE LA CONFEDERACIÓN HIDROGRÁFICA DEL DUERO

Fecha del informe: **08/06/2014**

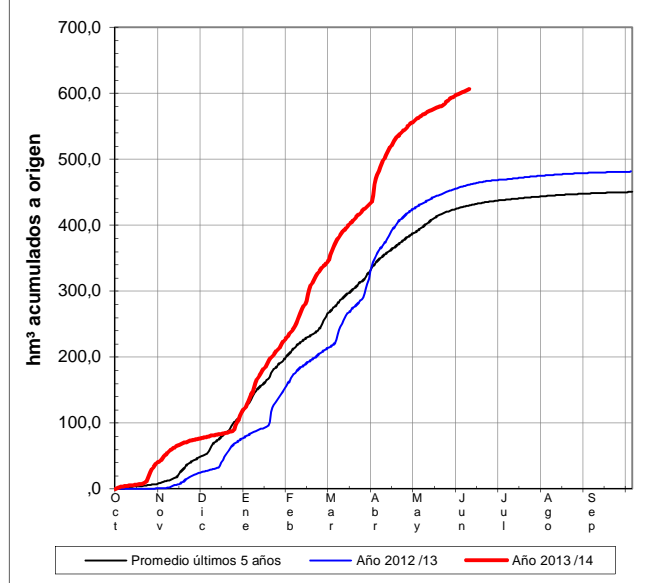
TERA EN PUEBLA DE SANABRIA



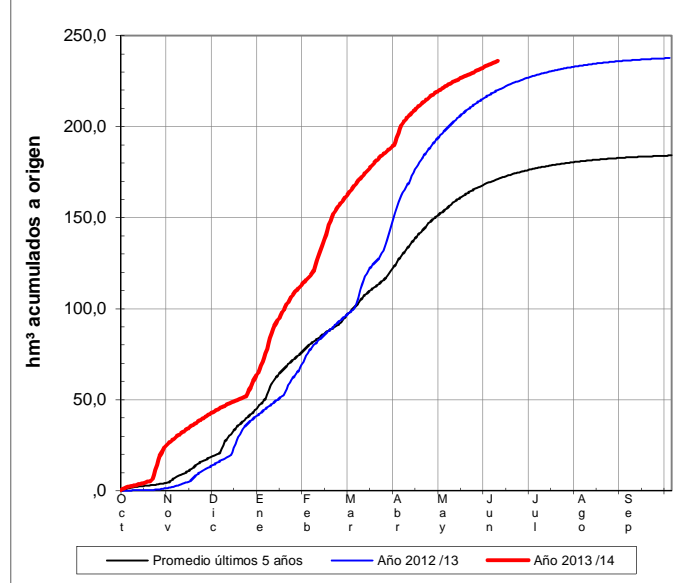
NEGRO EN STA. EULALIA DEL RÍO



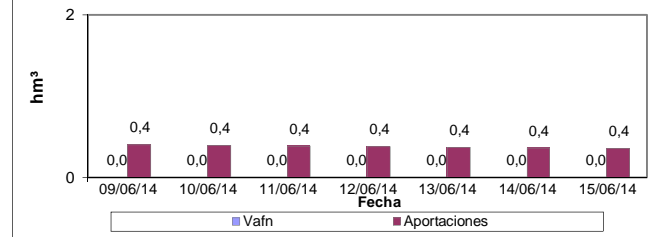
APORTACIONES CONTROLADAS



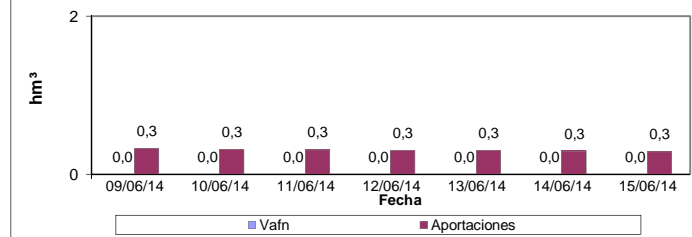
APORTACIONES CONTROLADAS



PREVISIONES PRÓXIMOS 7 DÍAS



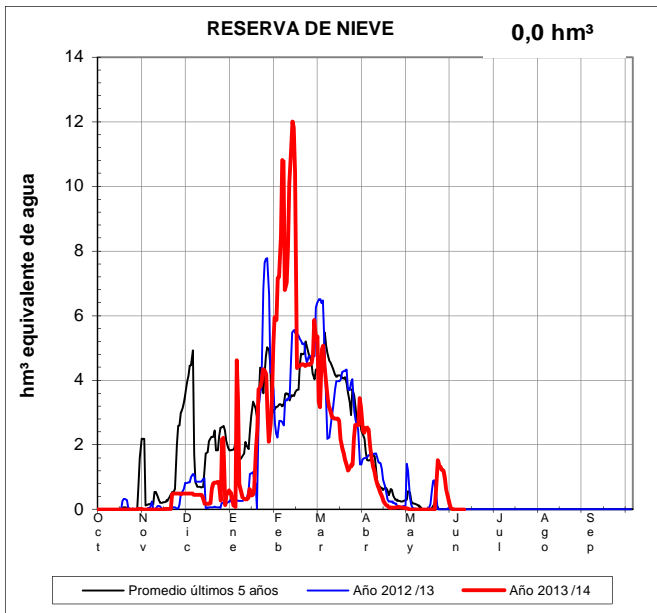
PREVISIONES PRÓXIMOS 7 DÍAS



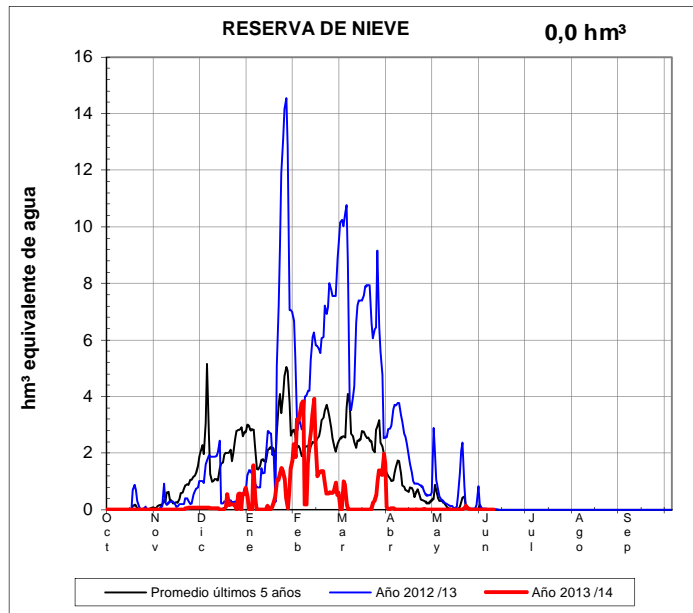
EVOLUCIÓN DE LA RESERVA DE NIEVE Y APORTACIONES EN EL ÁMBITO DE LA CONFEDERACIÓN HIDROGRÁFICA DEL DUERO

Fecha del informe: **08/06/2014**

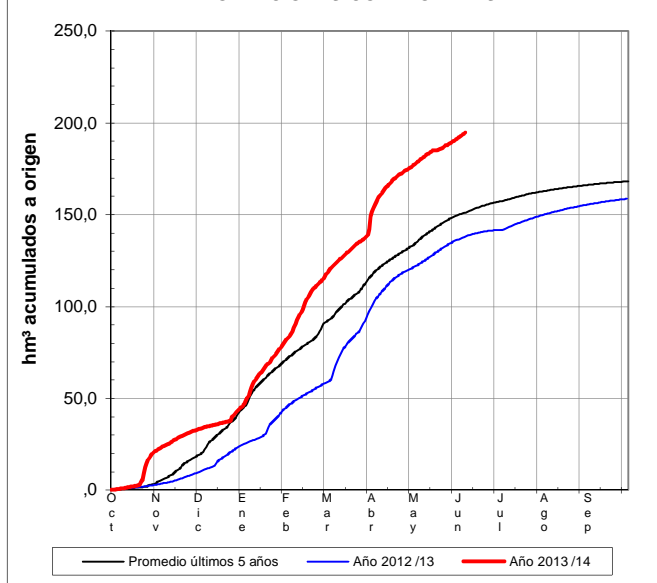
ERIA EN MORLA



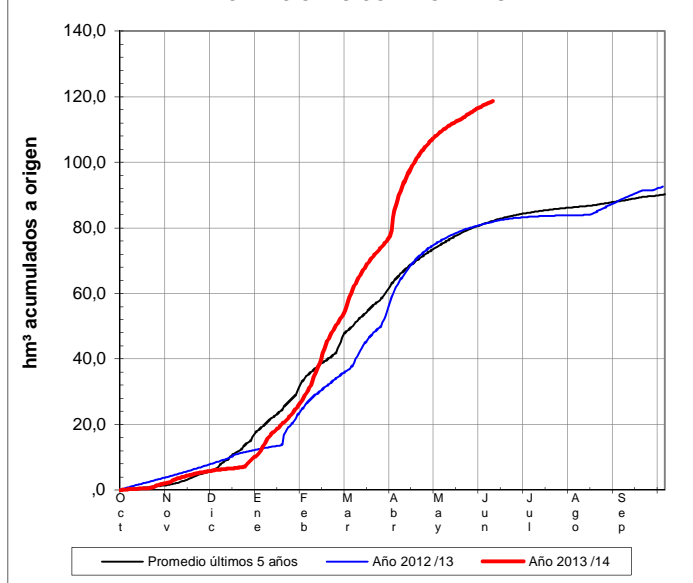
DUERNA EN PUENTE VELILLA



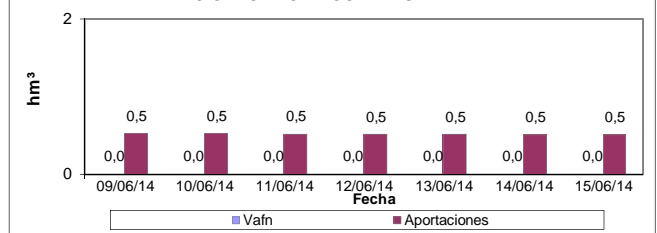
APORTACIONES CONTROLADAS



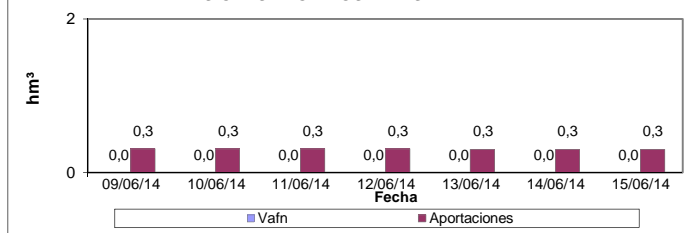
APORTACIONES CONTROLADAS



PREVISIONES PRÓXIMOS 7 DÍAS



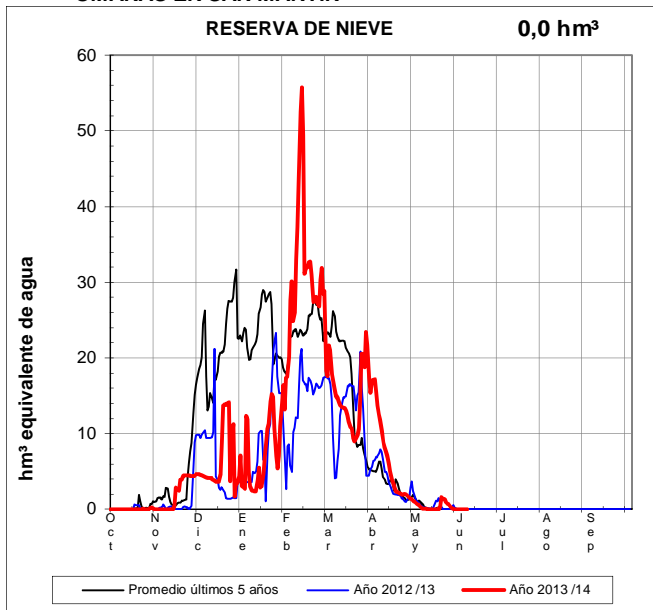
PREVISIONES PRÓXIMOS 7 DÍAS



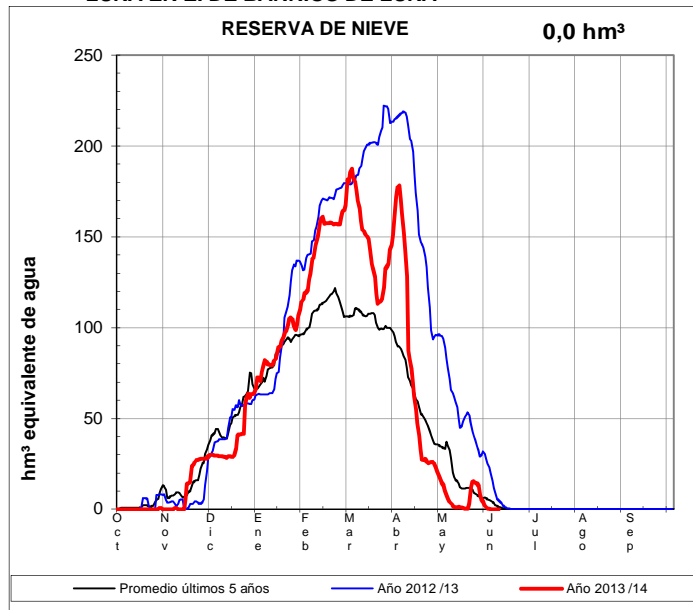
EVOLUCIÓN DE LA RESERVA DE NIEVE Y APORTACIONES EN EL ÁMBITO DE LA CONFEDERACIÓN HIDROGRÁFICA DEL DUERO

Fecha del informe: **08/06/2014**

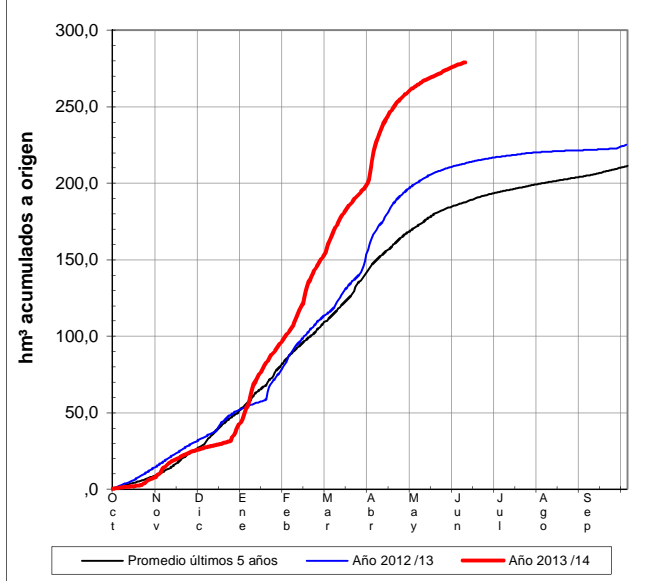
OMAÑAS EN SAN MARTÍN



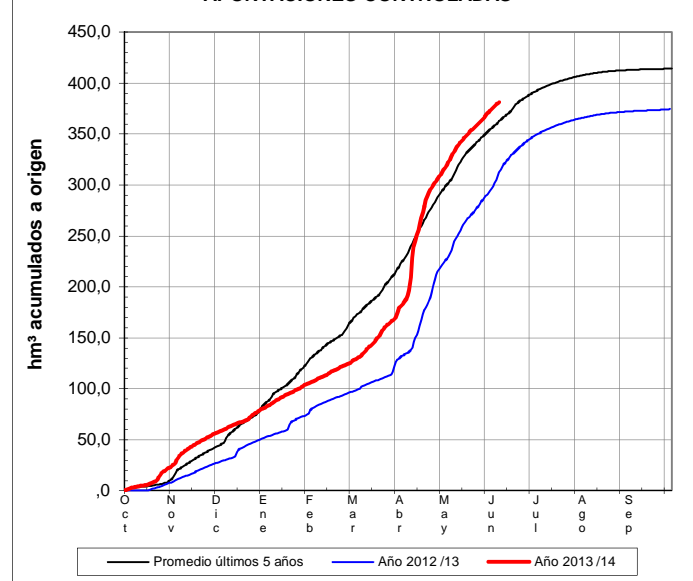
LUNA EN E. DE BARRIOS DE LUNA



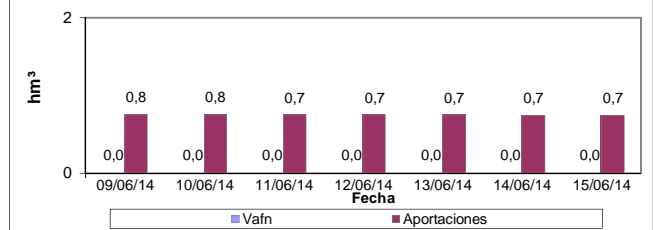
APORTACIONES CONTROLADAS



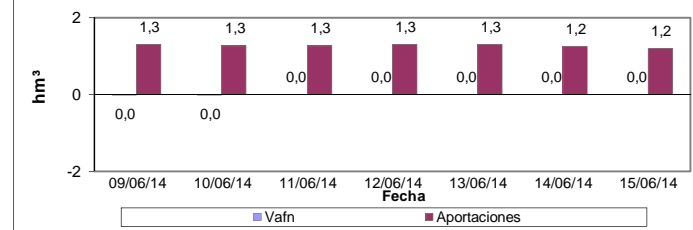
APORTACIONES CONTROLADAS



PREVISIONES PRÓXIMOS 7 DÍAS



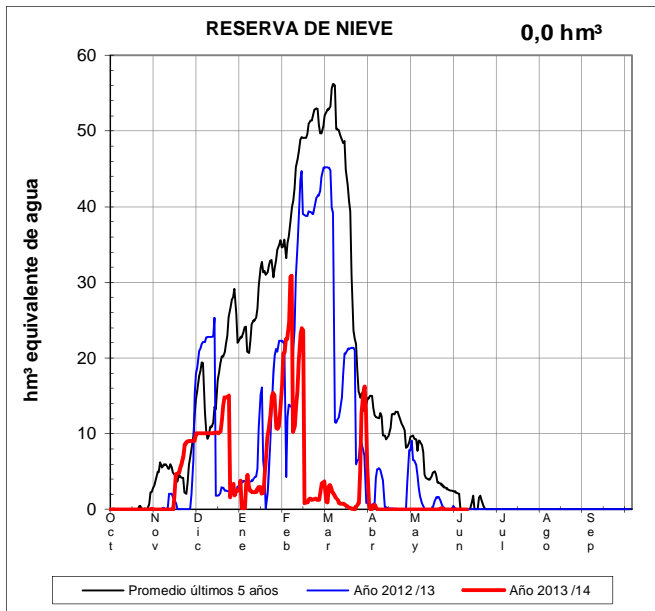
PREVISIONES PRÓXIMOS 7 DÍAS



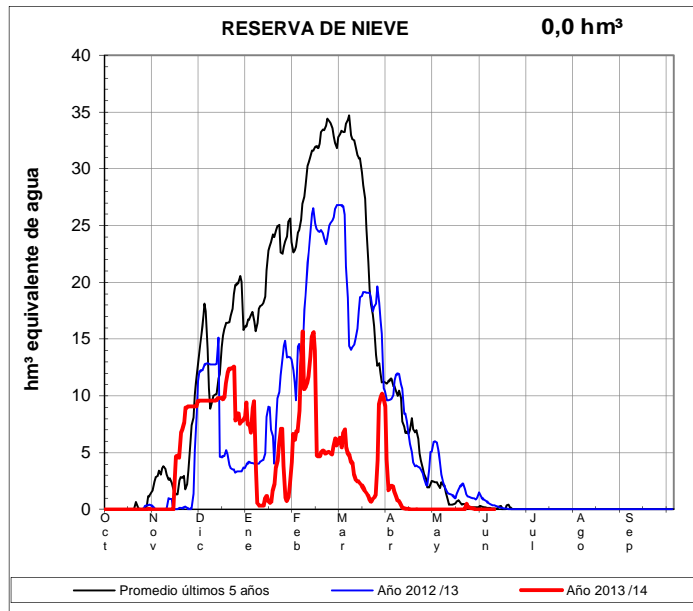
EVOLUCIÓN DE LA RESERVA DE NIEVE Y APORTACIONES EN EL ÁMBITO DE LA CONFEDERACIÓN HIDROGRÁFICA DEL DUERO

Fecha del informe: **08/06/2014**

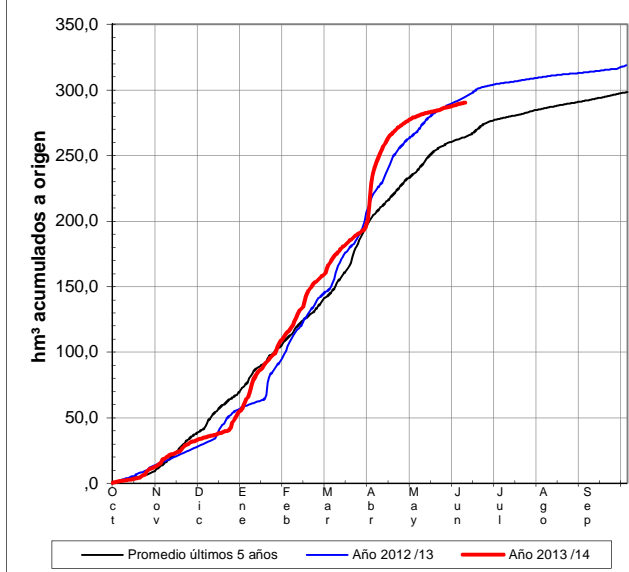
BERNESGA EN CUADROS



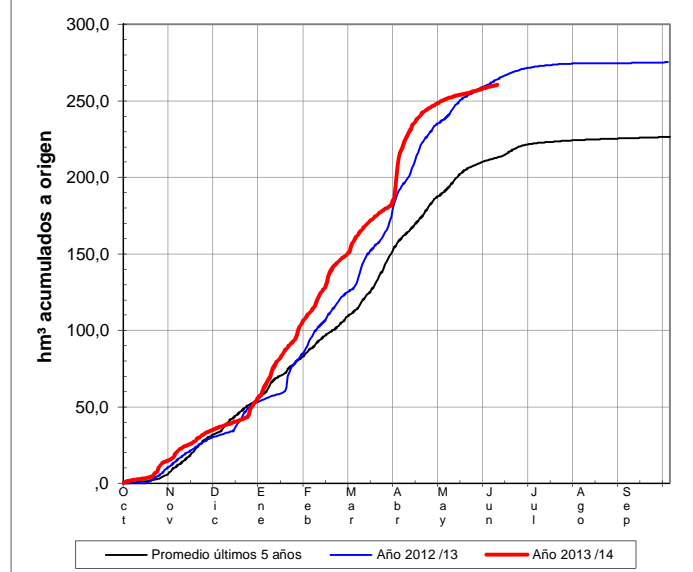
TORÍO EN PARDAVÉ



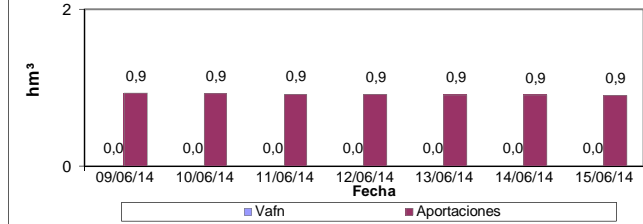
APORTACIONES CONTROLADAS



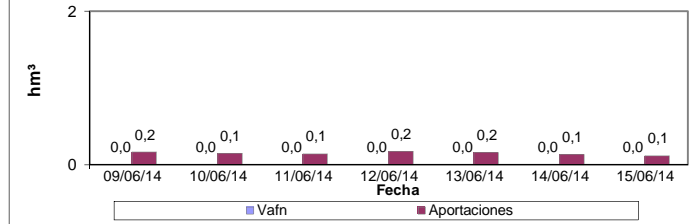
APORTACIONES CONTROLADAS



PREVISIONES PRÓXIMOS 7 DÍAS



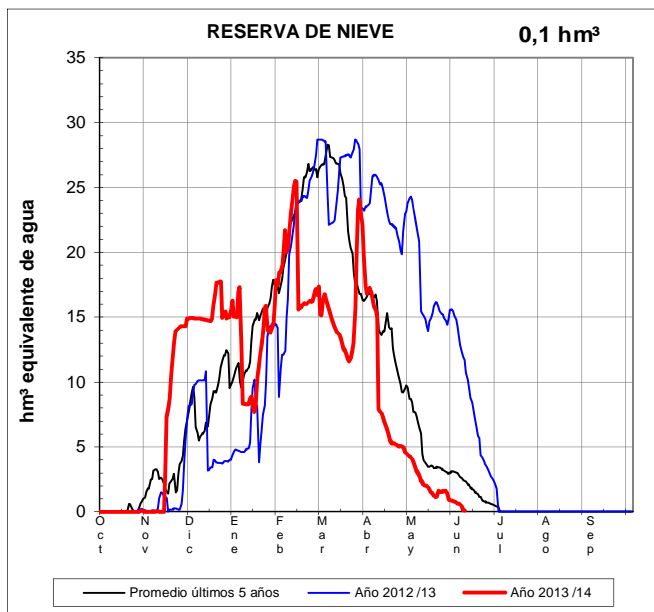
PREVISIONES PRÓXIMOS 7 DÍAS



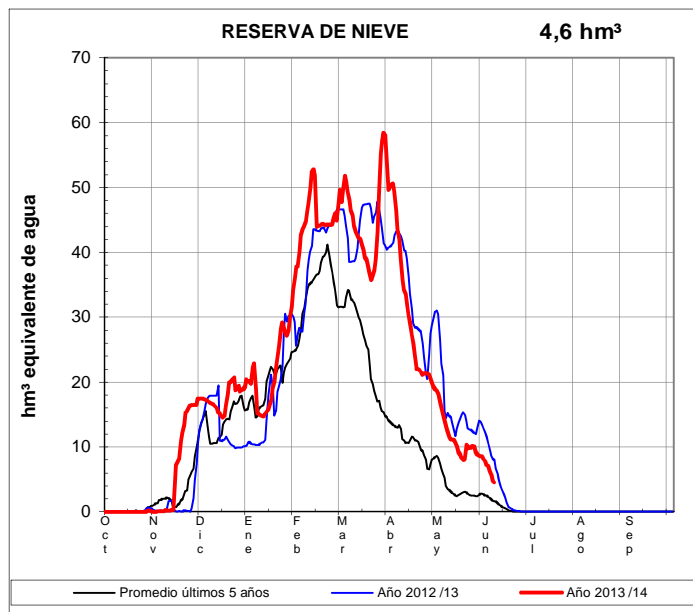
EVOLUCIÓN DE LA RESERVA DE NIEVE Y APORTACIONES EN EL ÁMBITO DE LA CONFEDERACIÓN HIDROGRÁFICA DEL DUERO

Fecha del informe: **08/06/2014**

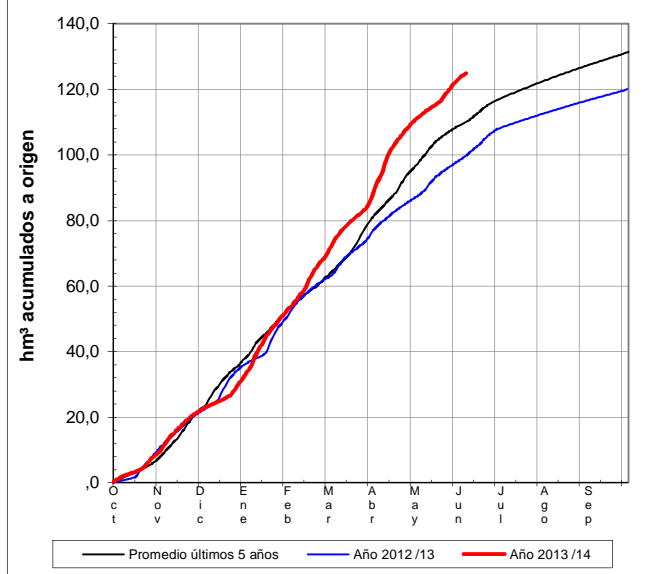
CURUEÑO EN CALDAS DE NOCEDO



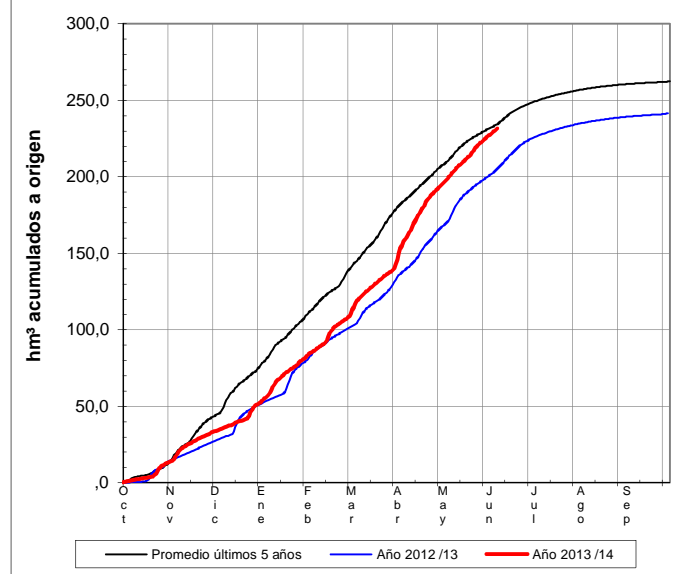
PORMA EN E. DE PORMA



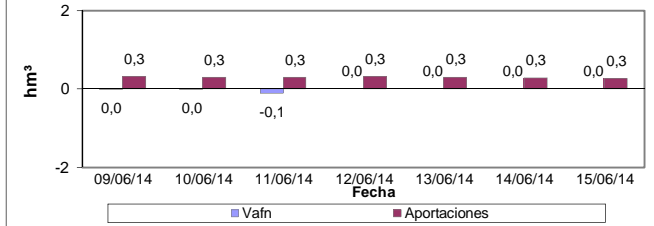
APORTACIONES CONTROLADAS



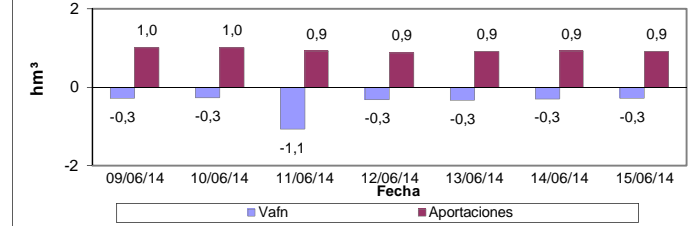
APORTACIONES CONTROLADAS



PREVISIONES PRÓXIMOS 7 DÍAS



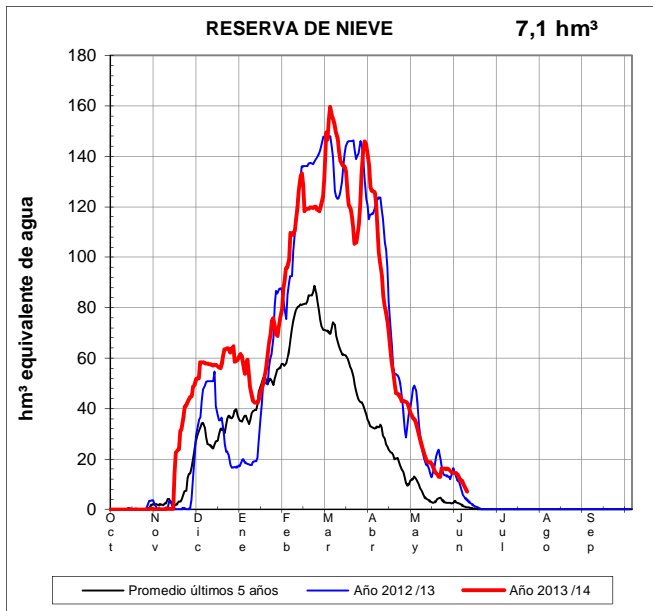
PREVISIONES PRÓXIMOS 7 DÍAS



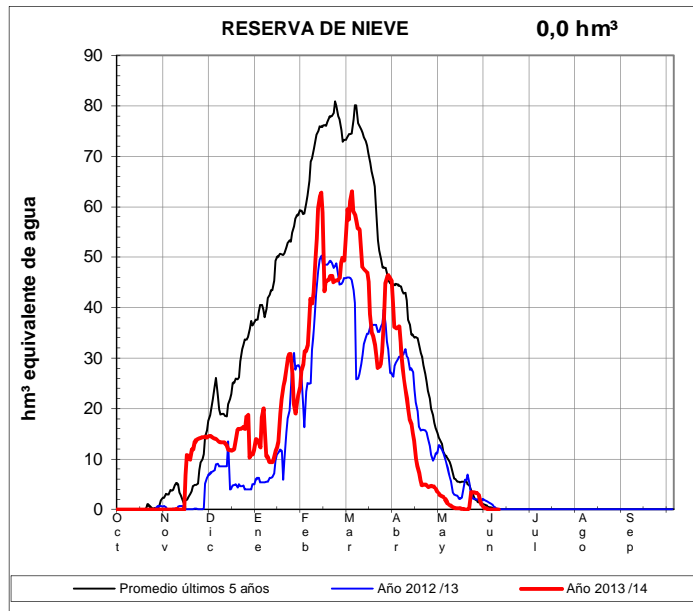
EVOLUCIÓN DE LA RESERVA DE NIEVE Y APORTACIONES EN EL ÁMBITO DE LA CONFEDERACIÓN HIDROGRÁFICA DEL DUERO

Fecha del informe: **08/06/2014**

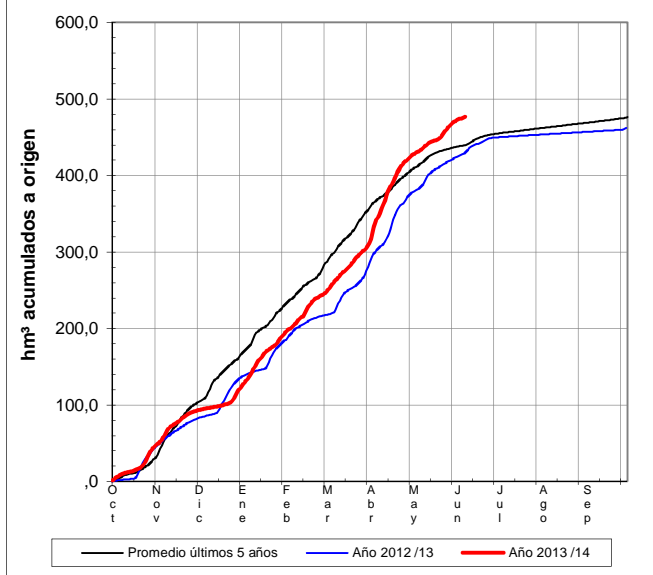
ESLA EN E. DE RIAÑO



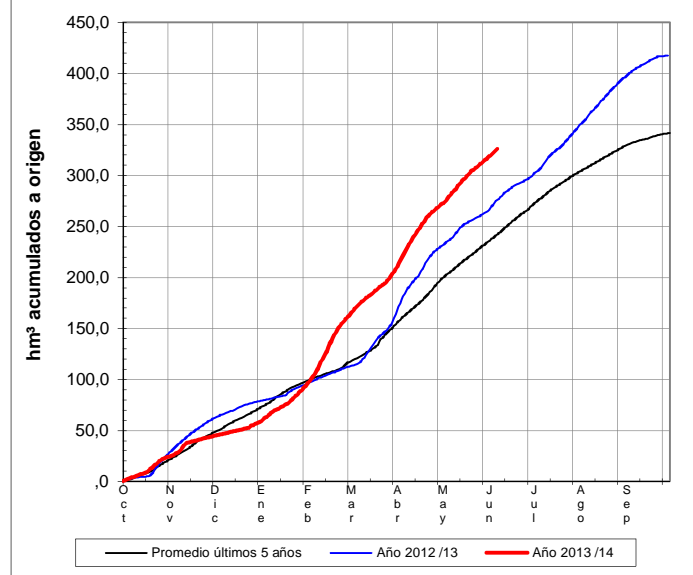
CARRIÓN EN CELADILLA



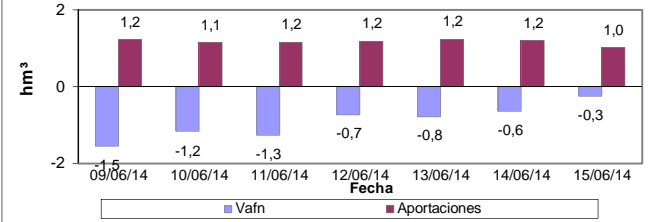
APORTACIONES CONTROLADAS



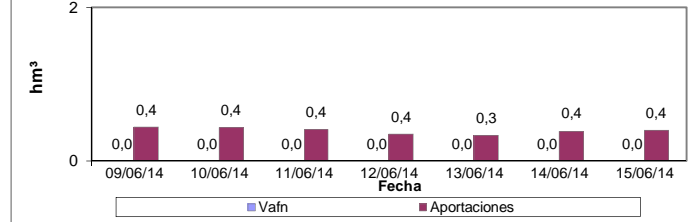
APORTACIONES CONTROLADAS



PREVISIONES PRÓXIMOS 7 DÍAS



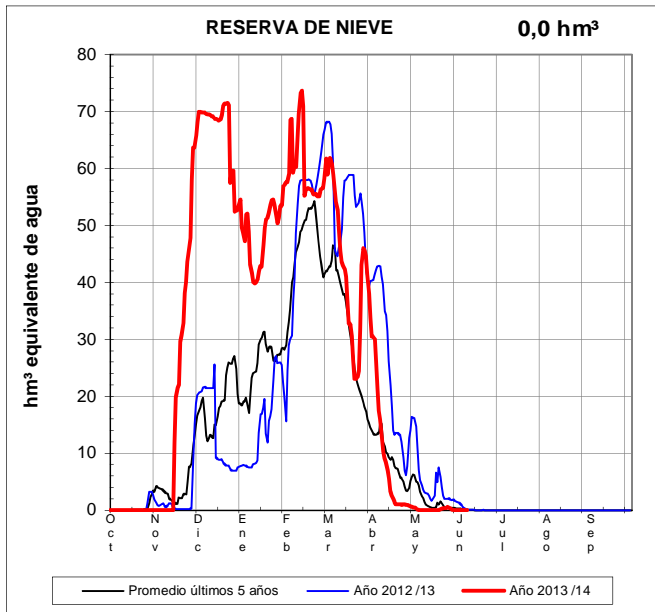
PREVISIONES PRÓXIMOS 7 DÍAS



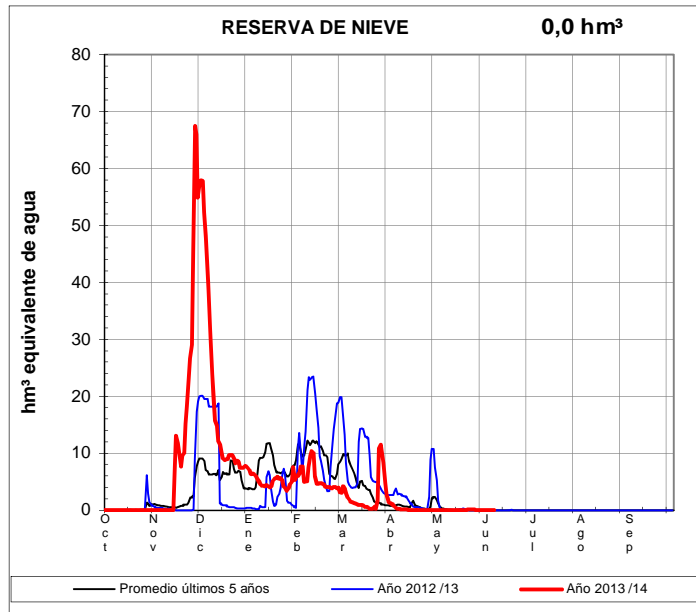
EVOLUCIÓN DE LA RESERVA DE NIEVE Y APORTACIONES EN EL ÁMBITO DE LA CONFEDERACIÓN HIDROGRÁFICA DEL DUERO

Fecha del informe: **08/06/2014**

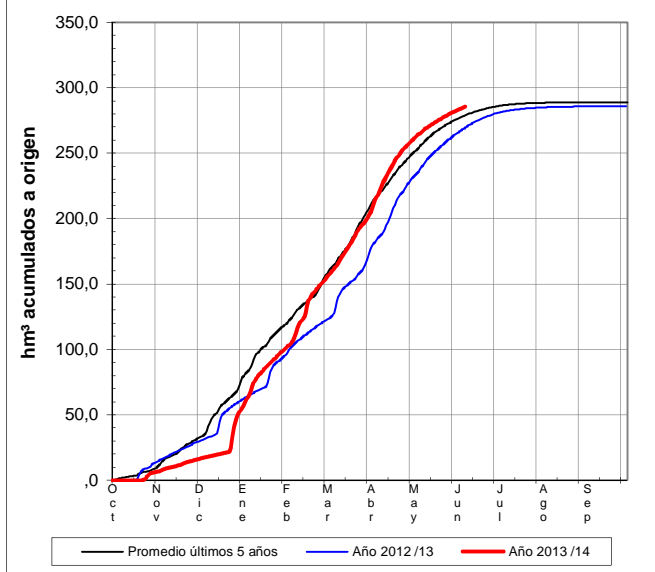
PISUERGA EN AGUILAR DE CAMPOO



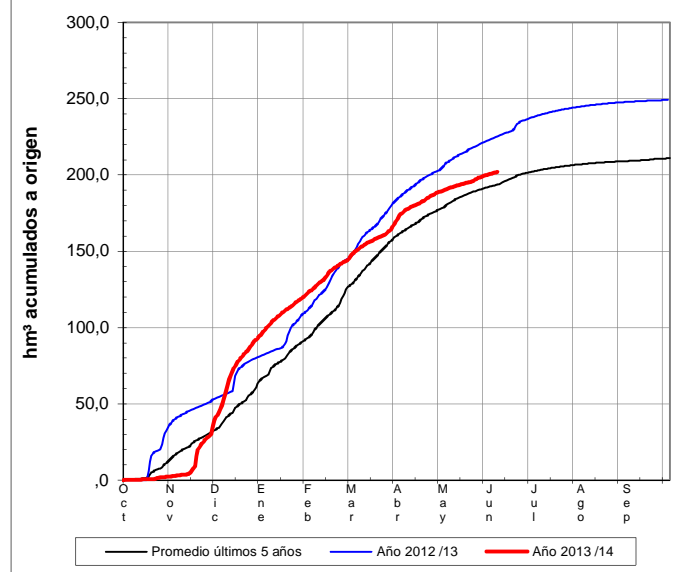
RUBAGÓN-CAMESA



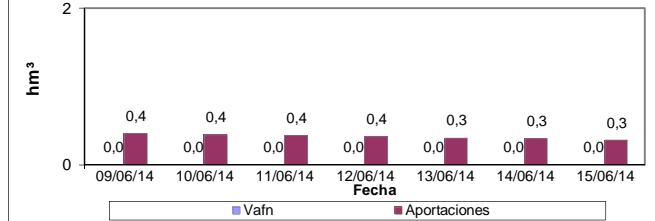
APORTACIONES CONTROLADAS



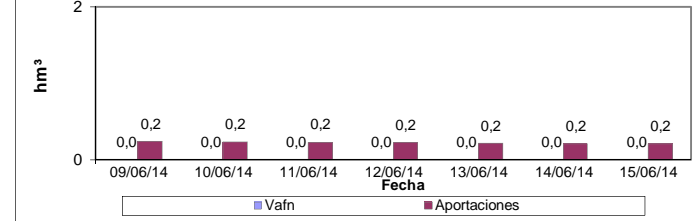
APORTACIONES CONTROLADAS



PREVISIONES PRÓXIMOS 7 DÍAS



PREVISIONES PRÓXIMOS 7 DÍAS



EVOLUCIÓN DE LA RESERVA DE NIEVE Y APORTACIONES EN EL ÁMBITO DE LA CONFEDERACIÓN HIDROGRÁFICA DEL DUERO

Fecha del informe: **08/06/2014**

TORMES EN E. DE SANTA TERESA

