



GOBIERNO
DE ESPAÑA

MINISTERIO
DE AGRICULTURA, ALIMENTACIÓN
Y MEDIO AMBIENTE

Evolución de los recursos nivales (ASTER)



Confederación Hidrográfica del Miño-Sil

10 de marzo de 2013

Datos provisionales sujetos a revisión

NÚMERO 05
AÑO 2013



GOBIERNO
DE ESPAÑA

MINISTERIO
DE AGRICULTURA, ALIMENTACIÓN
Y MEDIO AMBIENTE

**SECRETARÍA DE ESTADO DE
MEDIO AMBIENTE.
DIRECCIÓN GENERAL DEL
AGUA**

Catálogo de Publicaciones de la
Administración General del Estado:
<http://publicacionesoficiales.boe.es/>

N.I.P.O.: 280-13-024-X

SUBDIRECCIÓN
GENERAL DE PLANIFICACIÓN
Y USO SOSTENIBLE DEL
AGUA.
ÁREA DE INFORMACIÓN
HIDROLÓGICA

**JEFE ÁREA DE
INFORMACIÓN
HIDROLÓGICA**
Fernando Pastor Argüello

Para cualquier sugerencia póngase
en contacto con:

Calle Agustín de Bethencourt, 25
Despacho 205
28071 Madrid

Tel.:(91) 453 53 59

Fax: (91) 453 53 07

Dirección de email:
hidrologia@magrama.es

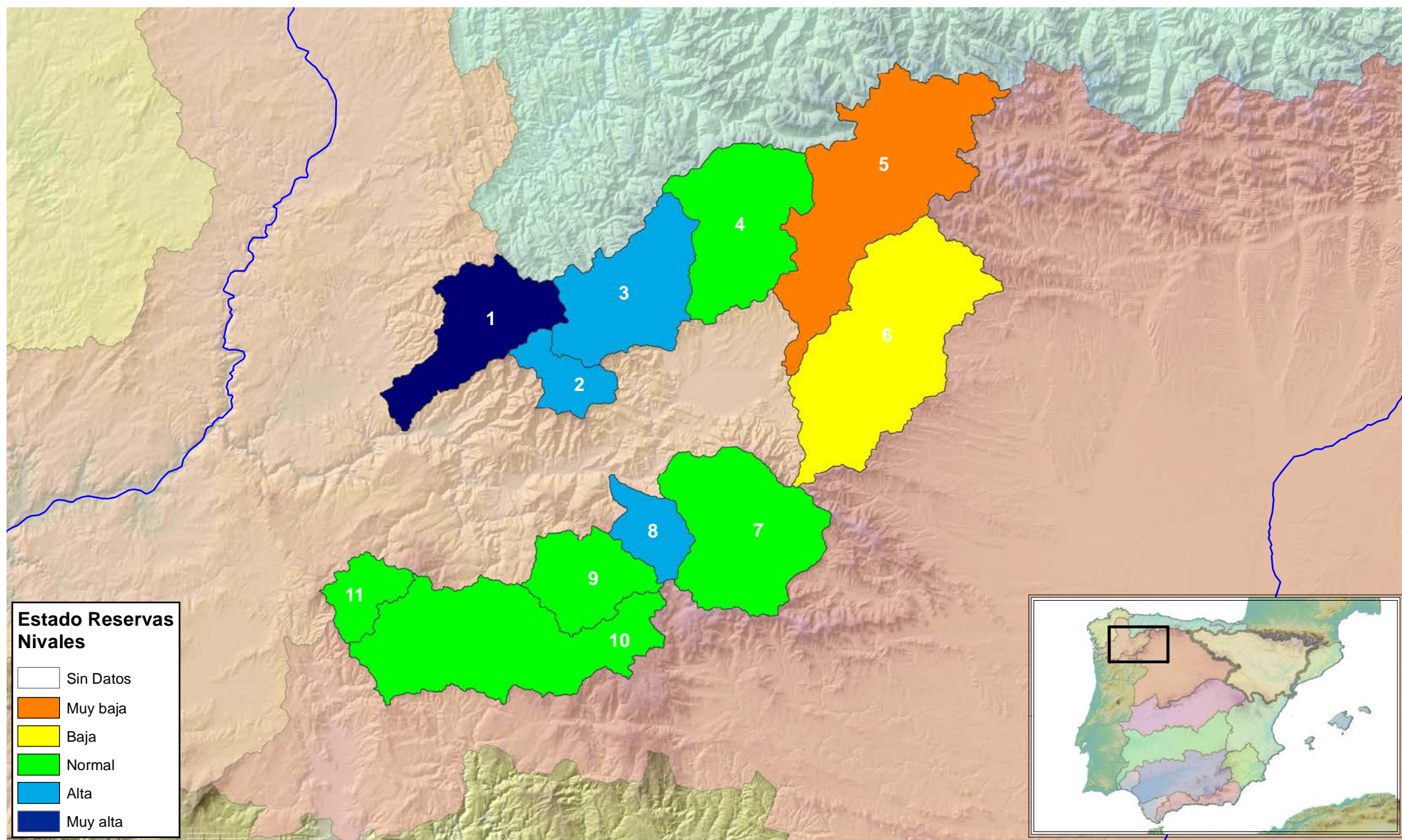
El informe de Evolución de
Recursos Nivales puede ser
consultado en:

<http://www.magrama.es>
(Sección "Agua")

RESUMEN

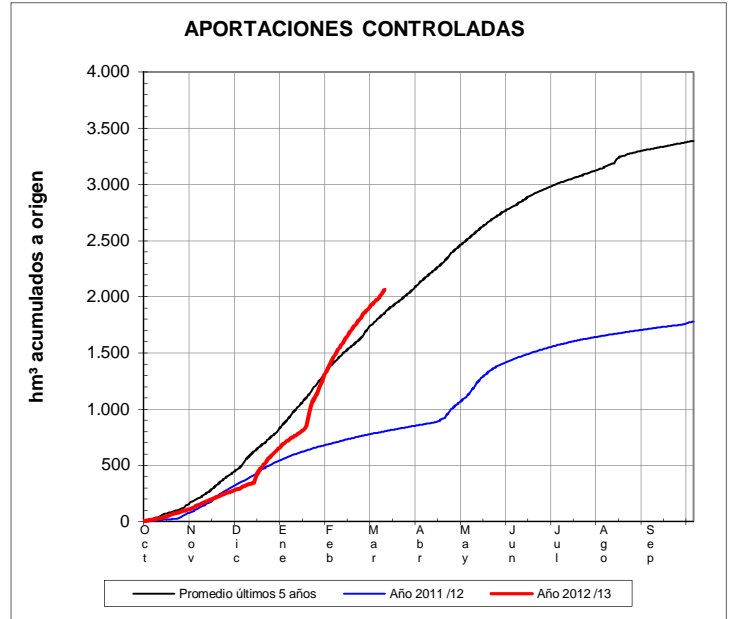
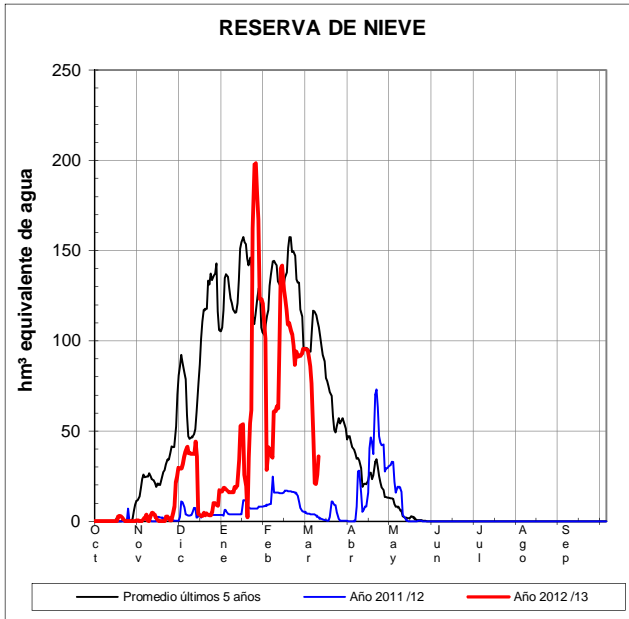
[Mapa estado nival](#)

[Evolución de las reservas nivales](#)



EVOLUCIÓN DE LA RESERVA DE NIEVE Y APORTACIONES EN EL ÁMBITO DE LA CONFEDERACIÓN HIDROGRÁFICA DEL MIÑO-SIL

Fecha del informe: 10/03/2013

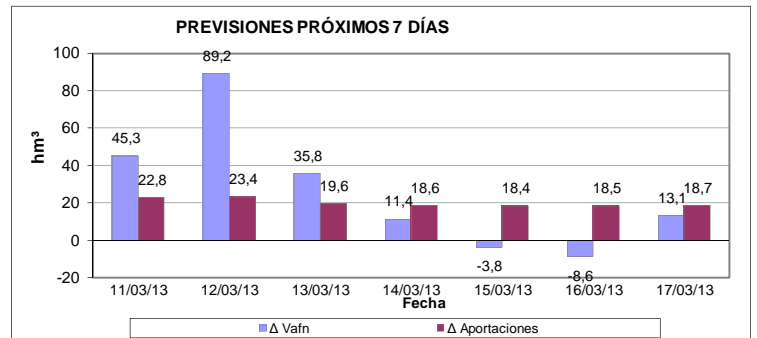
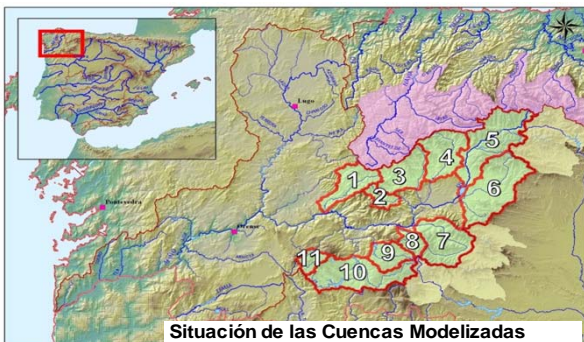


CUENCA				(*) ESTADO A: 10/03/2013				(**) PREVISIONES A 7 DÍAS	
Orden	Sistema	Código	Pto. de control	Sup. modelizada (km²)	VAFN (hm³)	Aportaciones (hm³)	Reserva nival	Δ Nival (hm³)	Δ Aportación (hm³)
1	Cordillera Cantábrica	B.1.1.1	Lor en Quiroga	368,7	0,3	268,3	Muy alta	7,53	12,31
2		B.1.1.2	Selmo en Oencia	134,4	1,3	101,2	Alta	4,28	8,90
3		B.1.1.3.a	Burbia en Villafranca del Bierzo	434,0	7,4	171,3	Alta	8,02	13,36
4		B.1.1.3.b	Cúa en Quielos	495,6	9,3	234,1	Normal	15,51	15,56
5		B.1.1.3.c	Sil en E. de Bárcena	827,0	2,1	316,8	Muy baja	64,78	22,45
6		B.1.1.4	Boeza en E. de Montearenas	832,3	0,6	108,3	Baja	25,00	17,30
7		B.1.1.5	Cabrera Pte. Domingo Flórez	558,1	4,1	137,4	Normal	15,40	8,06
8		B.1.1.6	Casoyo en E. de Casoyo	145,2	0,9	18,4	Alta	4,79	1,21
9		B.1.1.7.e	Jares en E. de Prada	256,7	2,2	95,0	Normal	11,40	6,51
10		B.1.1.7.d	Bibey en E. de Bao	730,9	7,6	467,3	Normal	24,66	26,56
11		B.1.1.7.a	Návea en E. de Chandreja	129,7	0,0	145,9	Normal	0,90	7,72
Total :				4.912,6	35,8	2.063,9		182,27	139,94

(*) Obtenidos mediante el modelo **ASTER VAFN:**
Volumen de agua en forma de nieve

ND: No Disponible

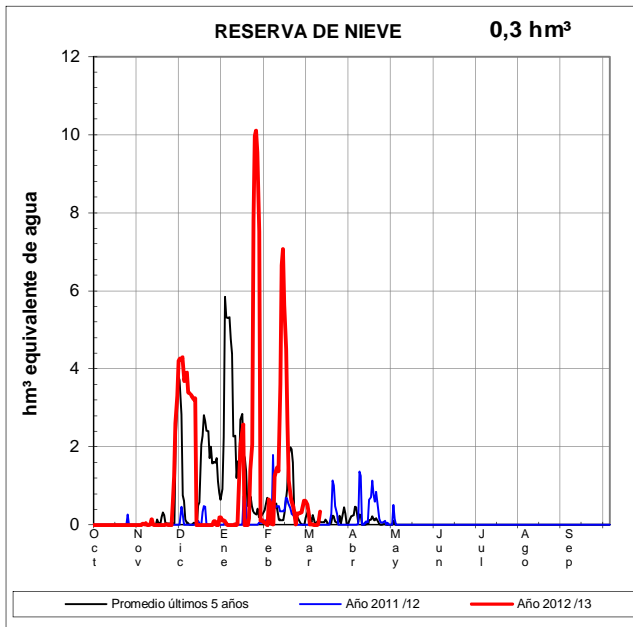
(**) Obtenida a partir de las previsiones ECMWF



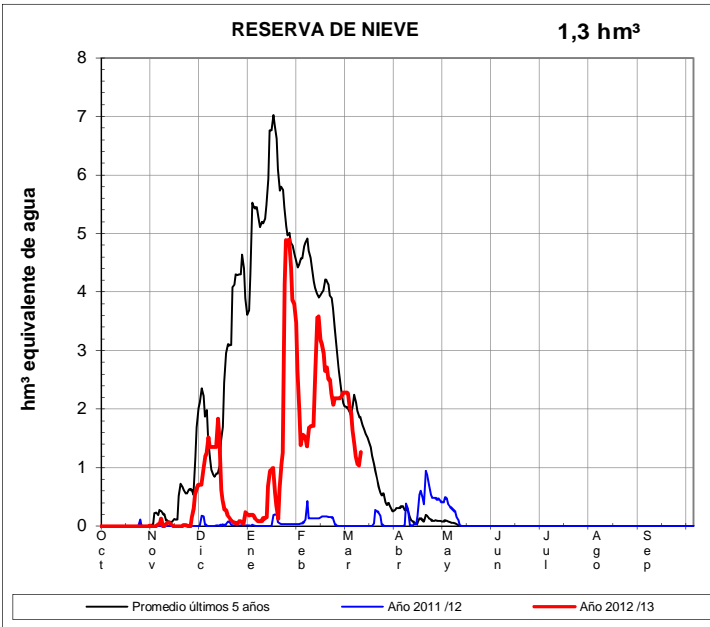
EVOLUCIÓN DE LA RESERVA DE NIEVE Y APORTACIONES EN EL ÁMBITO DE LA CONFEDERACIÓN HIDROGRÁFICA DEL MIÑO-SIL

Fecha del informe: 10/03/2013

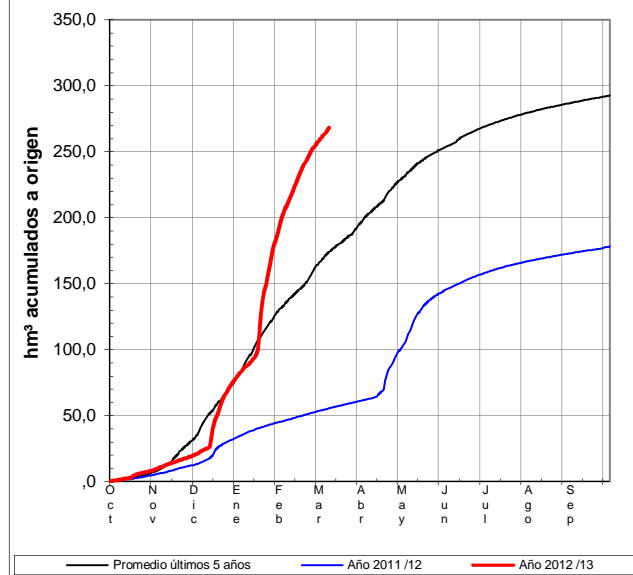
LOR EN QUIROGA



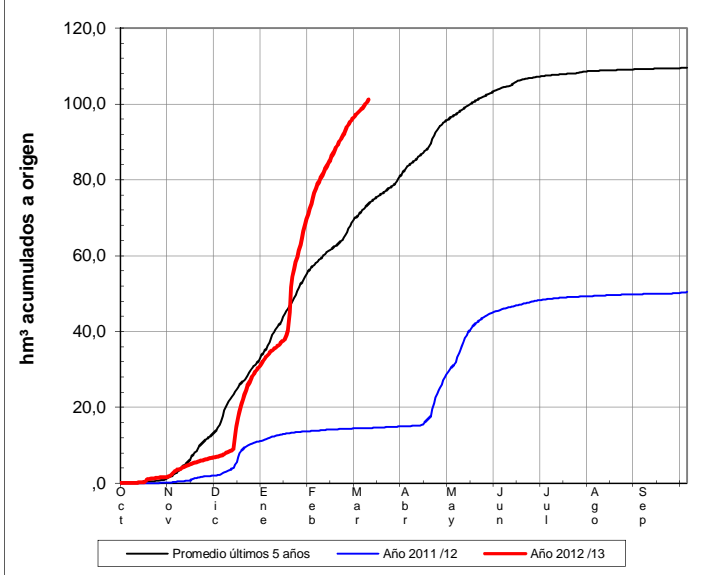
SELMO EN OENCIA



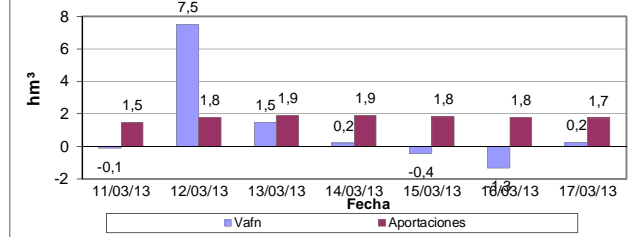
APORTACIONES CONTROLADAS



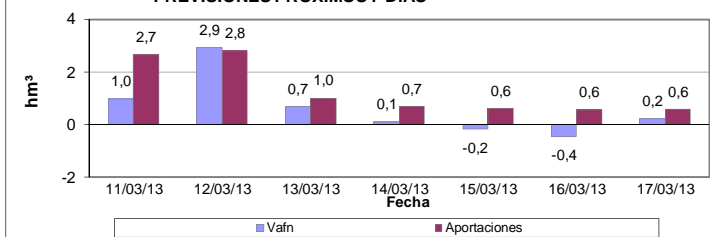
APORTACIONES CONTROLADAS



PREVISIONES PRÓXIMOS 7 DÍAS



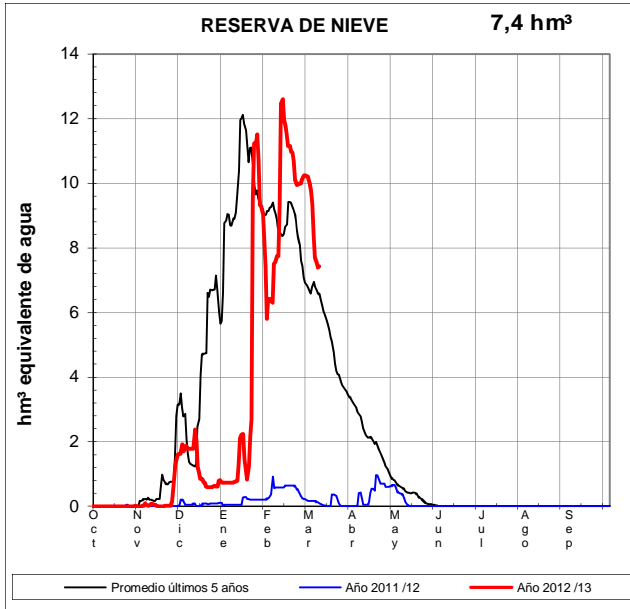
PREVISIONES PRÓXIMOS 7 DÍAS



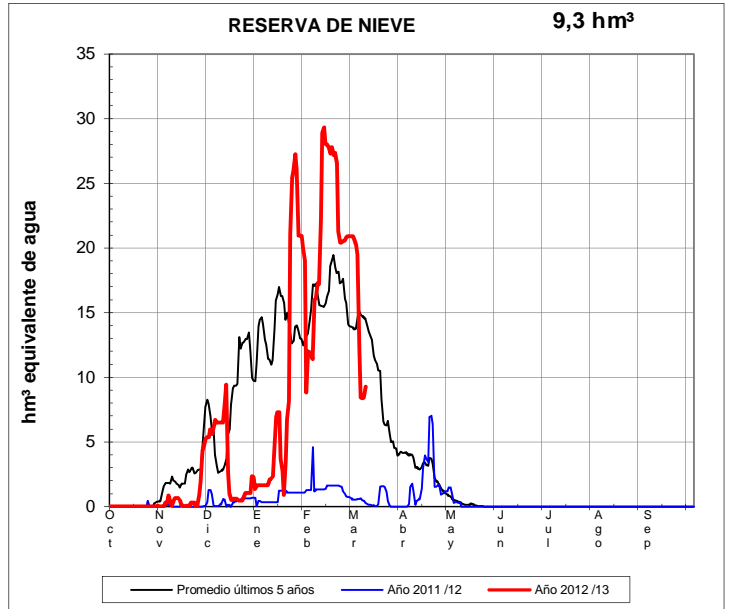
EVOLUCIÓN DE LA RESERVA DE NIEVE Y APORTACIONES EN EL ÁMBITO DE LA CONFEDERACIÓN HIDROGRÁFICA DEL MIÑO-SIL

Fecha del informe: 10/03/2013

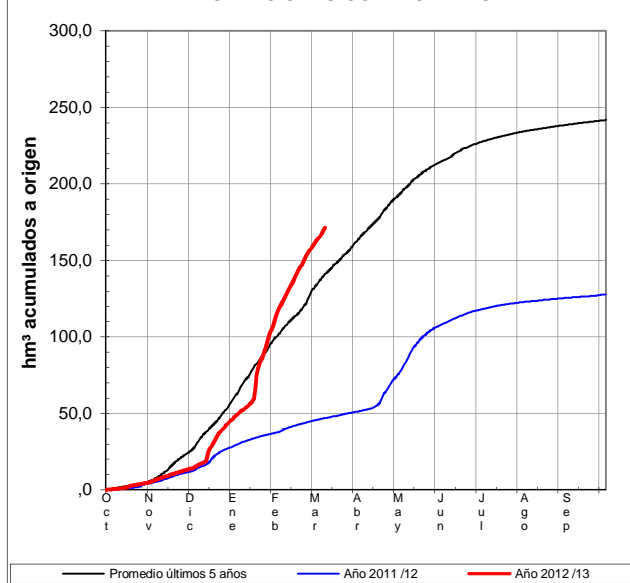
BURBIA EN VILAFRANCA DEL BIERZO



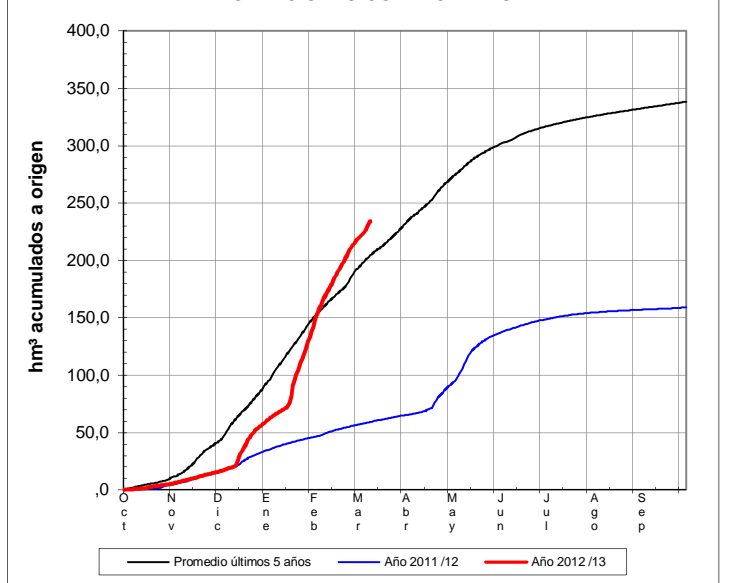
CÚA EN QUILOS



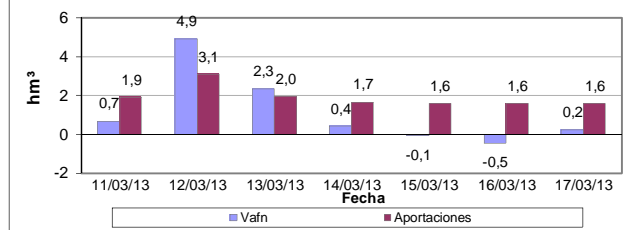
APORTACIONES CONTROLADAS



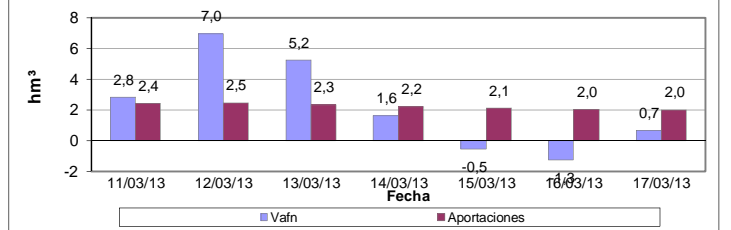
APORTACIONES CONTROLADAS



PREVISIONES PRÓXIMOS 7 DÍAS



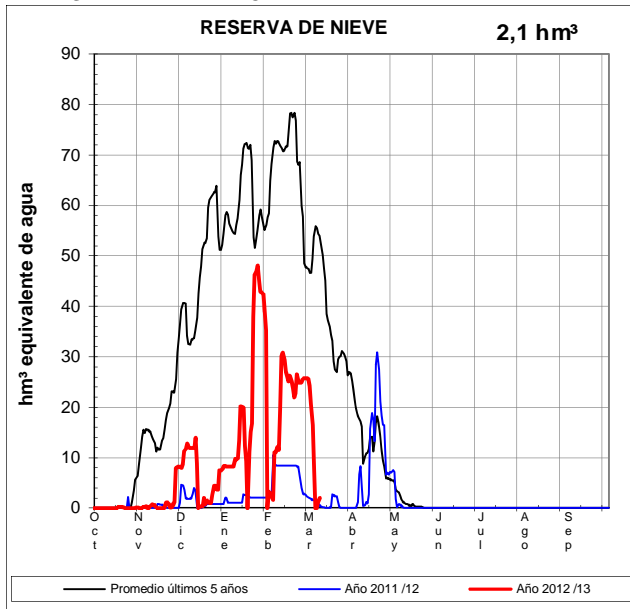
PREVISIONES PRÓXIMOS 7 DÍAS



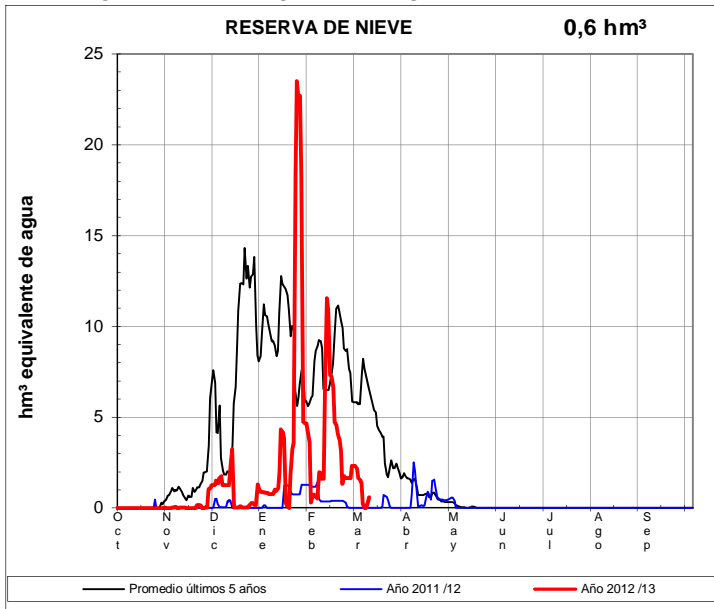
EVOLUCIÓN DE LA RESERVA DE NIEVE Y APORTACIONES EN EL ÁMBITO DE LA CONFEDERACIÓN HIDROGRÁFICA DEL MIÑO-SIL

Fecha del informe: 10/03/2013

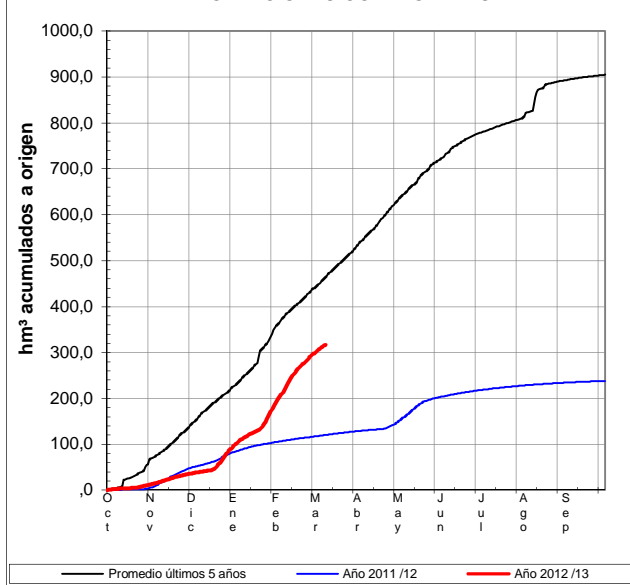
SIL EN E. DE BÁRCENA



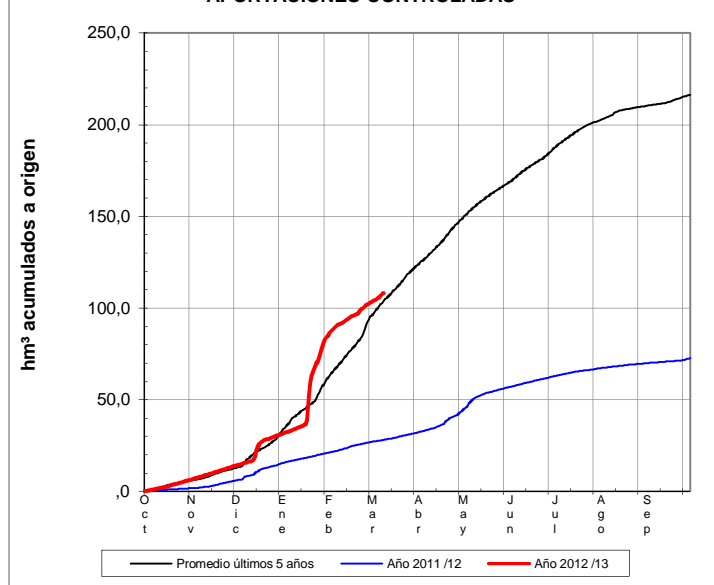
BOEZA EN E. DE MONTEARENAS



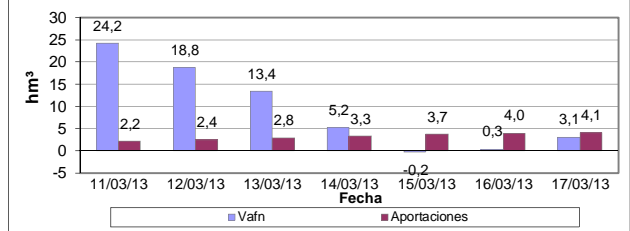
APORTACIONES CONTROLADAS



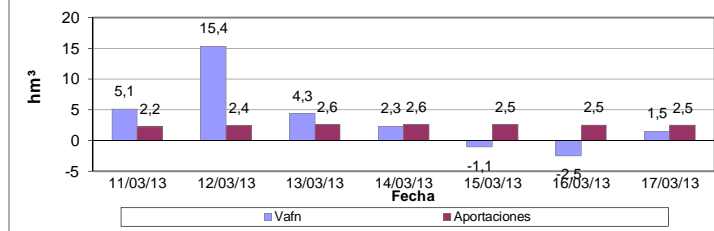
APORTACIONES CONTROLADAS



PREVISIONES PRÓXIMOS 7 DÍAS



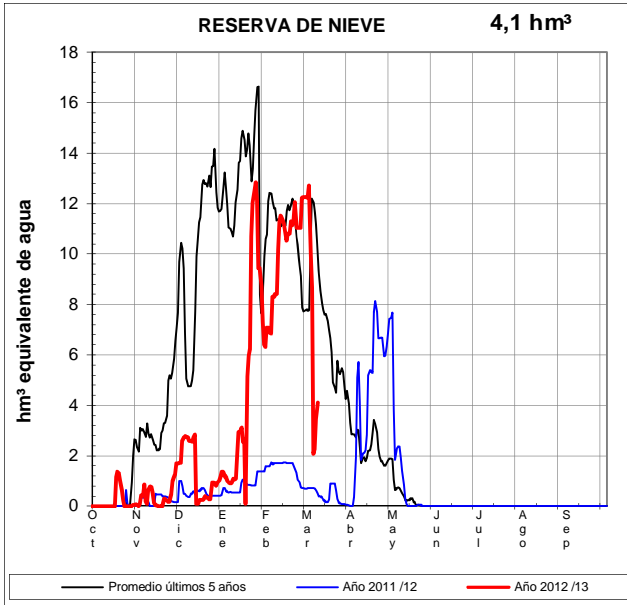
PREVISIONES PRÓXIMOS 7 DÍAS



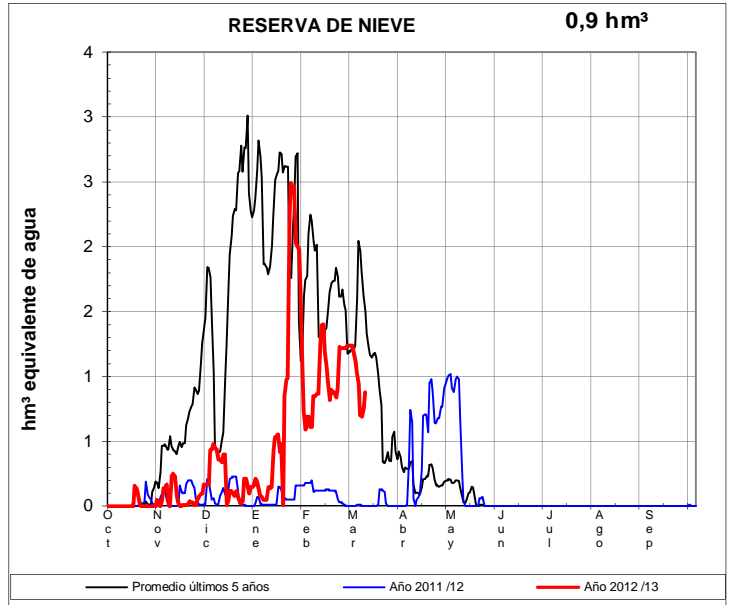
EVOLUCIÓN DE LA RESERVA DE NIEVE Y APORTACIONES EN EL ÁMBITO DE LA CONFEDERACIÓN HIDROGRÁFICA DEL MIÑO-SIL

Fecha del informe: 10/03/2013

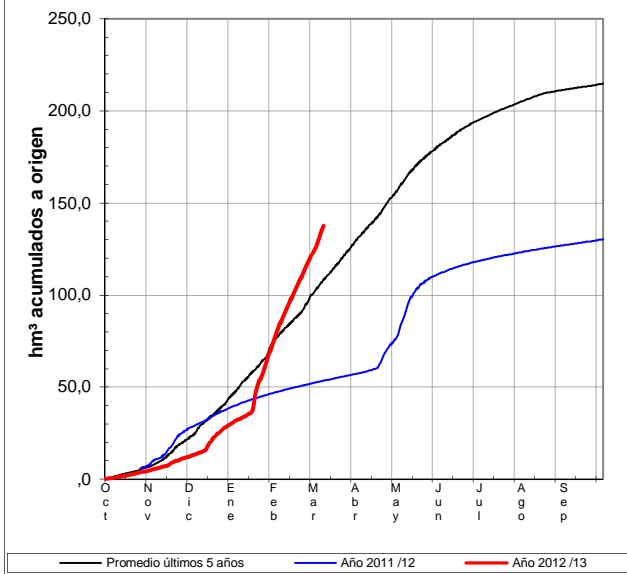
CABRERA EN PUENTE DOMINGO FLÓREZ



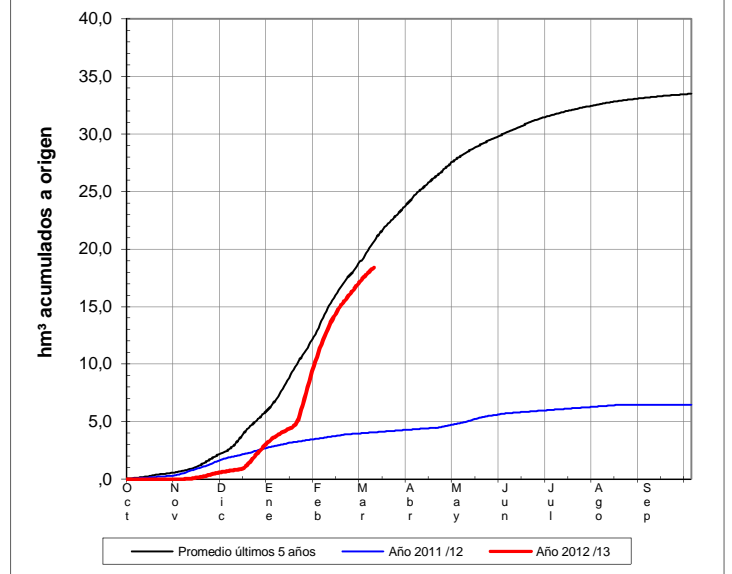
CASOYO EN E. DE CASOYO



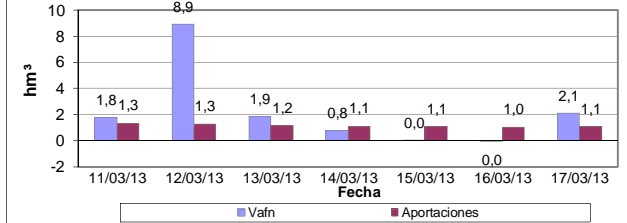
APORTACIONES CONTROLADAS



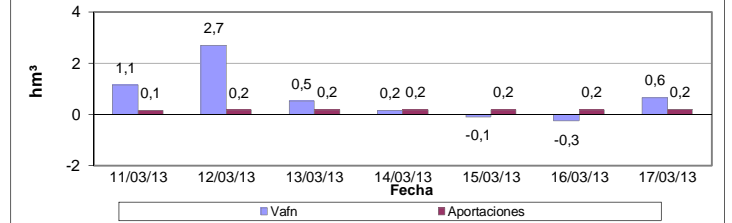
APORTACIONES CONTROLADAS



PREVISIONES PRÓXIMOS 7 DÍAS



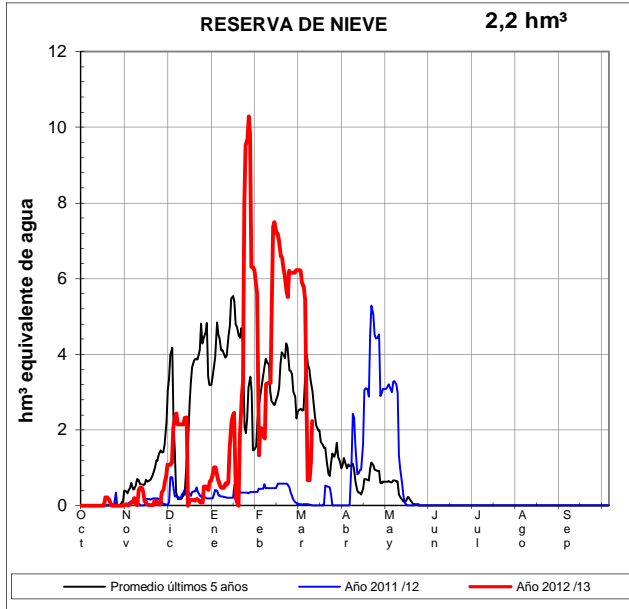
PREVISIONES PRÓXIMOS 7 DÍAS



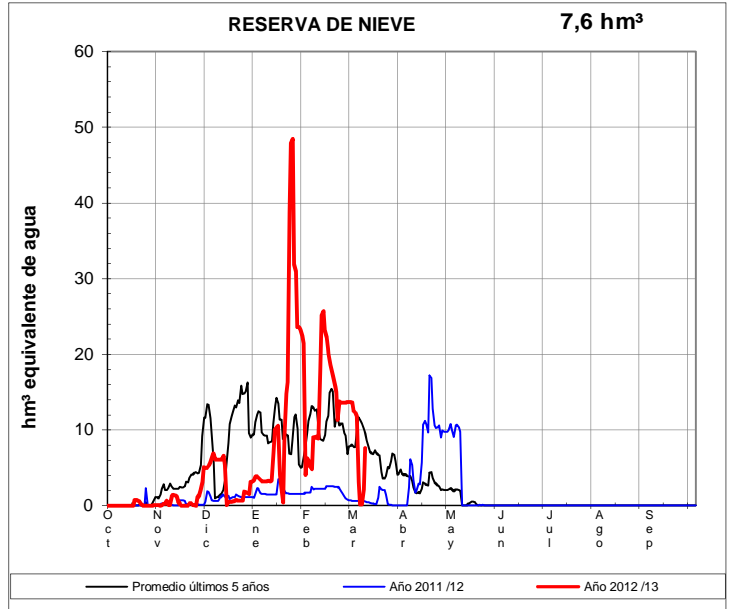
EVOLUCIÓN DE LA RESERVA DE NIEVE Y APORTACIONES EN EL ÁMBITO DE LA CONFEDERACIÓN HIDROGRÁFICA DEL MIÑO-SIL

Fecha del informe: 10/03/2013

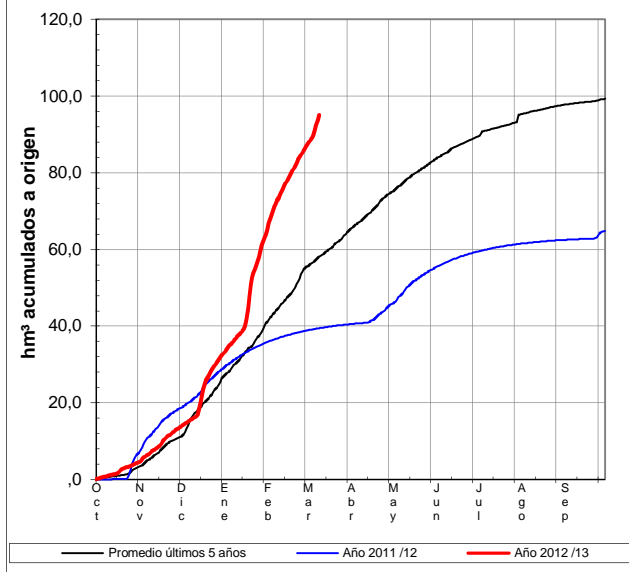
JARES EN E. DE PRADA



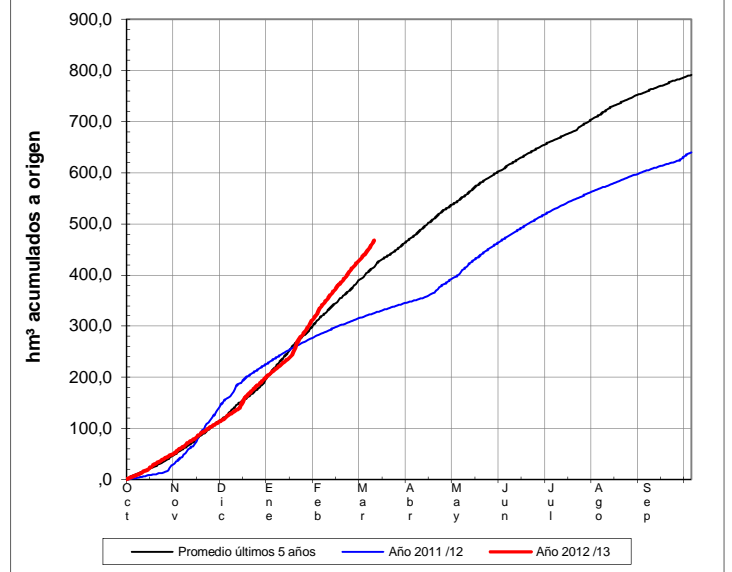
BIBEY EN E. DE BAO



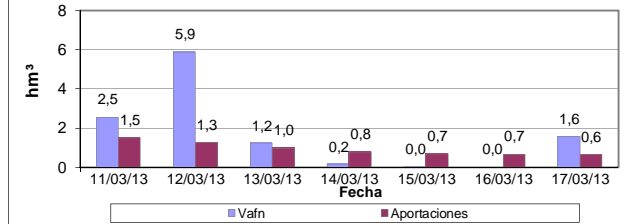
APORTACIONES CONTROLADAS



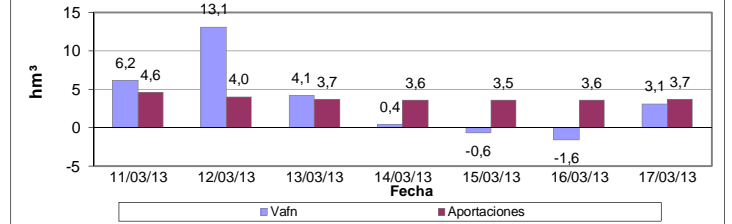
APORTACIONES CONTROLADAS



PREVISIONES PRÓXIMOS 7 DÍAS



PREVISIONES PRÓXIMOS 7 DÍAS



EVOLUCIÓN DE LA RESERVA DE NIEVE Y APORTACIONES EN EL ÁMBITO DE LA CONFEDERACIÓN HIDROGRÁFICA DEL MIÑO-SIL

Fecha del informe: 10/03/2013

NÁVEA EN E. DE CHANDREJA

