



GOBIERNO
DE ESPAÑA

MINISTERIO
DE AGRICULTURA, ALIMENTACIÓN
Y MEDIO AMBIENTE

Evolución de los recursos nivales (ASTER)



Confederación Hidrográfica del Duero

7 de julio de 2013

Datos provisionales sujetos a revisión

NÚMERO 22
AÑO 2013



GOBIERNO
DE ESPAÑA

MINISTERIO
DE AGRICULTURA, ALIMENTACIÓN
Y MEDIO AMBIENTE

**SECRETARÍA DE ESTADO DE
MEDIO AMBIENTE.
DIRECCIÓN GENERAL DEL
AGUA**

Catálogo de Publicaciones de la
Administración General del Estado:
<http://publicacionesoficiales.boe.es/>

N.I.P.O.: 280-13-024-X

SUBDIRECCIÓN
GENERAL DE PLANIFICACIÓN
Y USO SOSTENIBLE DEL
AGUA.
ÁREA DE INFORMACIÓN
HIDROLÓGICA

**JEFE ÁREA DE
INFORMACIÓN
HIDROLÓGICA**
Fernando Pastor Argüello

Para cualquier sugerencia póngase
en contacto con:

Calle Agustín de Bethencourt, 25
Despacho 205
28071 Madrid

Tel.:(91) 453 53 59

Fax: (91) 453 53 07

Dirección de email:
hidrologia@magrama.es

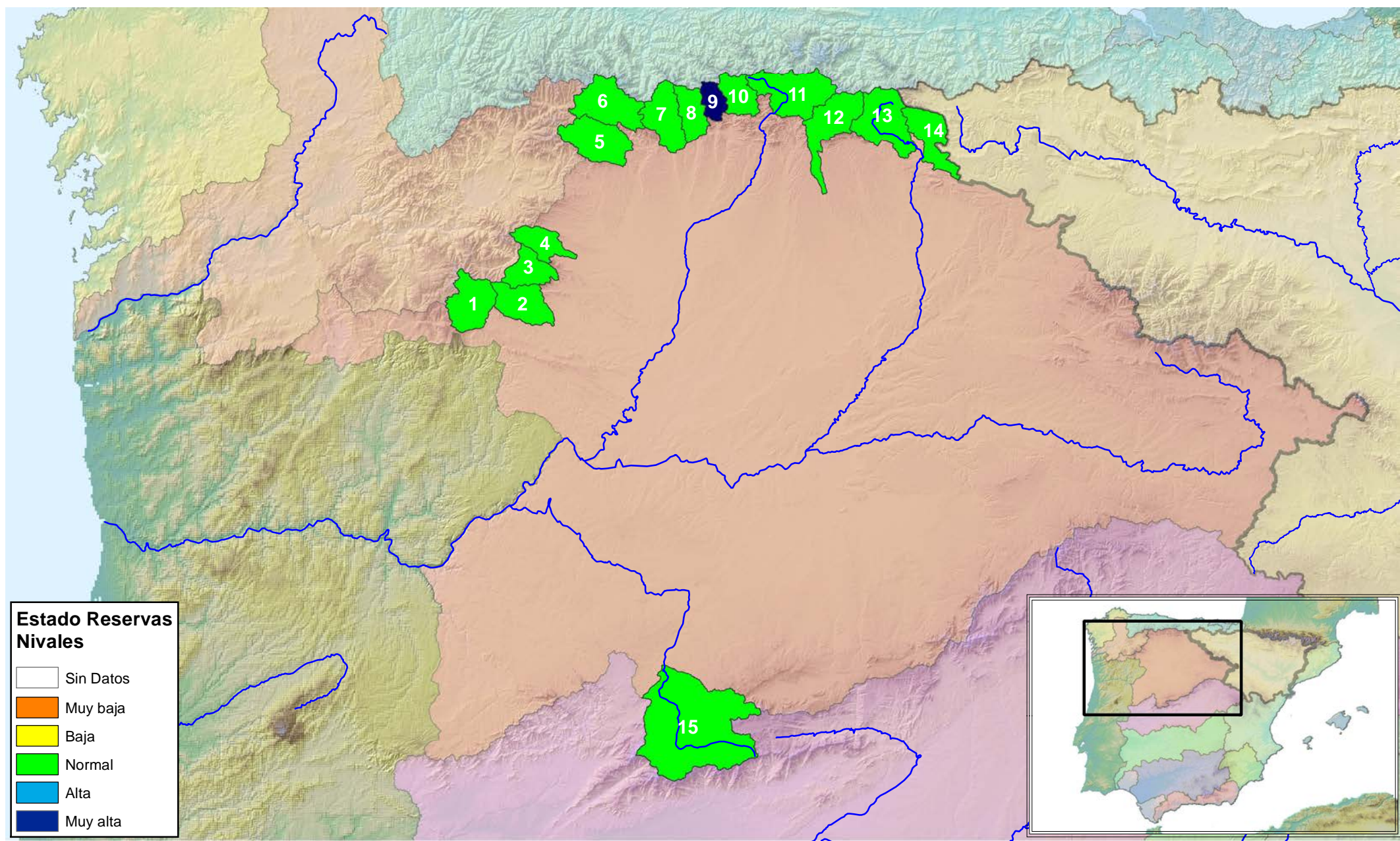
El informe de Evolución de
Recursos Nivales puede ser
consultado en:

<http://www.magrama.es>
(Sección "Agua")

RESUMEN

[Mapa estado nival](#)

[Evolución de las reservas nivales](#)



GOBIERNO DE ESPAÑA

MINISTERIO DE AGRICULTURA, ALIMENTACIÓN Y MEDIO AMBIENTE

Fecha: 07/07/2013

Estado Reservas Nivales

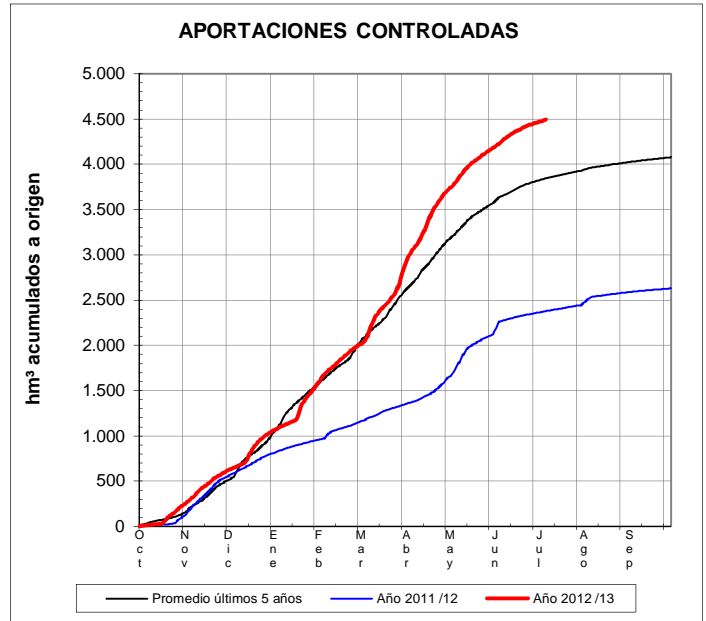
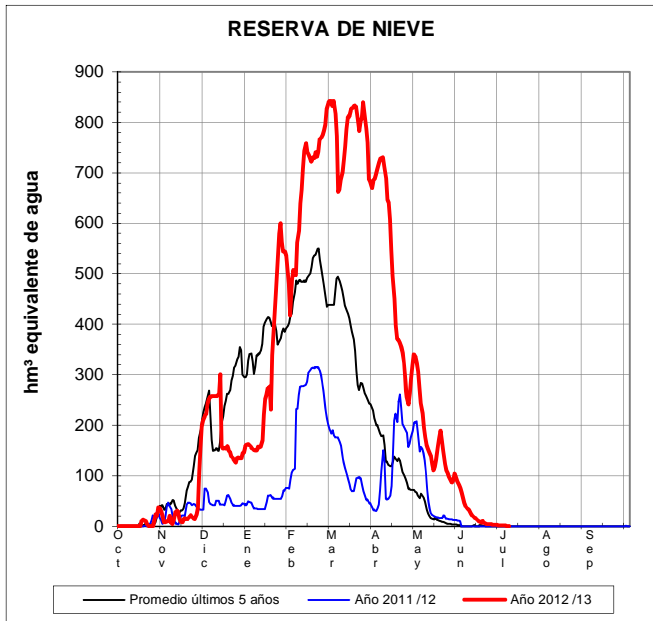
Confederación Hidrográfica del Duero



PROGRAMA ERHIN

EVOLUCIÓN DE LA RESERVA DE NIEVE Y APORTACIONES EN EL ÁMBITO DE LA CONFEDERACIÓN HIDROGRÁFICA DEL DUERO

Fecha del informe: 07/07/2013

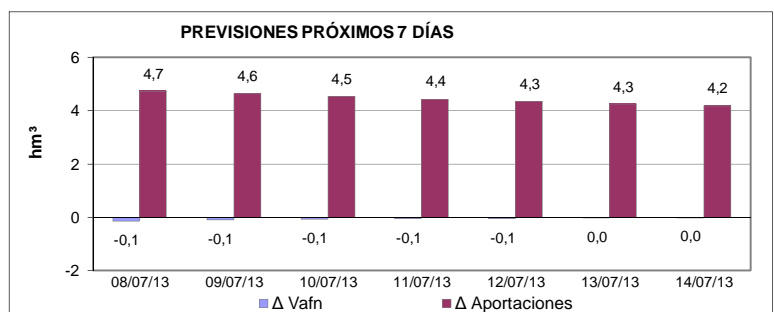


CUENCA				(*) ESTADO A: 07/07/2013				(**) PREVISIONES A 7 DÍAS	
Orden	Sistema	Código	Pto. de control	Sup. modelizada (km²)	VAFN (hm³)	Aportaciones (hm³)	Reserva nival	Δ Nival (hm³)	Δ Aportación (hm³)
1	Cordillera Cantábrica	B.II.1.1.a	Tera en Puebla de Sanabria	426,9	0,0	470,3	Normal	0,00	1,85
2		B.II.1.1.b	Negro en Santa Eulalia del río	376,5	0,0	229,2	Normal	0,00	1,46
3		B.II.1.2.a	Eria en Morla	281,2	0,0	142,9	Normal	0,00	2,22
4		B.II.1.2.b	Duernia en Puente Velilla	247,9	0,0	83,5	Normal	0,00	1,91
5		B.II.1.3.a	Omañas en San Martín	483,4	0,0	218,0	Normal	0,00	3,01
6		B.II.1/III	Luna en Barrios Luna	496,0	0,0	354,1	Normal	0,00	5,86
7		B.II.1.4.a	Bernesga en Cuadros	406,7	0,0	305,6	Normal	0,00	4,77
8		B.II.1.4.b	Torio en Pardavé	260,7	0,0	272,9	Normal	0,00	0,44
9		B.II.1.4.c	Curueño en Caldas de Noceda	154,4	0,5	109,6	Máxima 5 años	-0,48	1,35
10		B.II.1/V	Porma en E. de Porma	250,4	0,0	228,2	Normal	0,00	2,80
11		B.II.1/VI	Esla en Riaño	593,4	0,0	450,8	Normal	0,00	0,84
12		B.II.2.1/V	Carrión en Celadilla	491,5	0,0	307,5	Normal	0,00	0,08
13		B.II.2/III	Pisuerga en A. de Campoo	548,1	0,0	282,6	Normal	0,00	1,41
14		B.II.2/IV	Rubagón-Camesa	374,6	0,0	239,6	Normal	0,00	1,82
15		Sist. Central	D.I.1/I	Tormes en Santa Teresa	1.851,7	0,0	796,9	Normal	0,00
Total C. Cantábrica:				5.391,7	0,5	3.694,8		-0,48	29,82
Total Sistema Central:				1.851,7	0,0	796,9		ND	1,29
Total :				7.243,4	0,5	4.491,7		-0,48	31,11

(*) Obtenidos mediante el modelo ASTER
VAFN: Volumen de agua en forma de nieve

ND: No Disponible

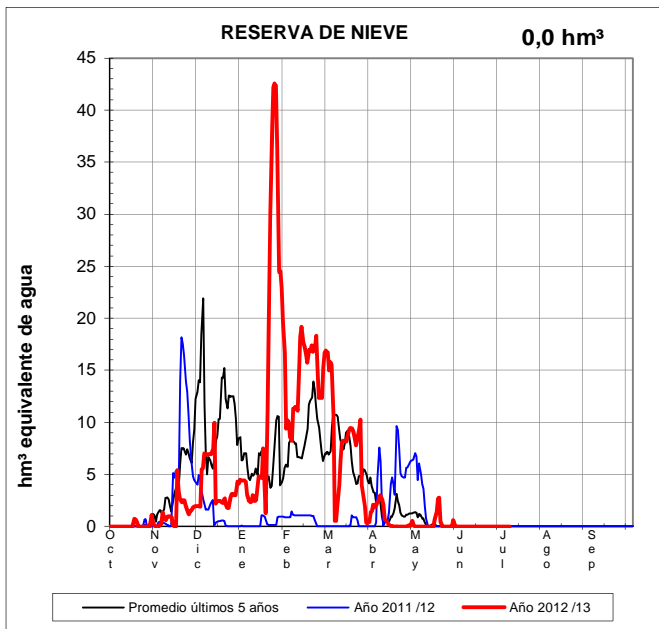
(**) Obtenida a partir de las previsiones ECMWF



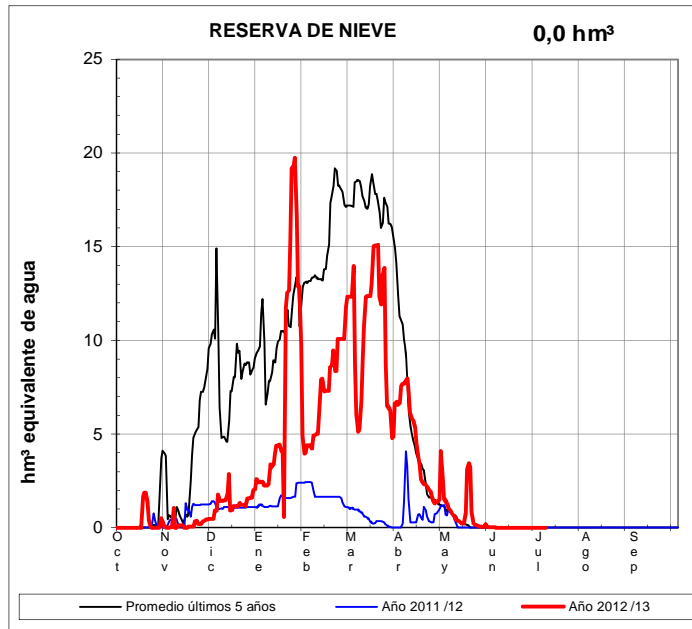
EVOLUCIÓN DE LA RESERVA DE NIEVE Y APORTACIONES EN EL ÁMBITO DE LA CONFEDERACIÓN HIDROGRÁFICA DEL DUERO

Fecha del informe: **07/07/2013**

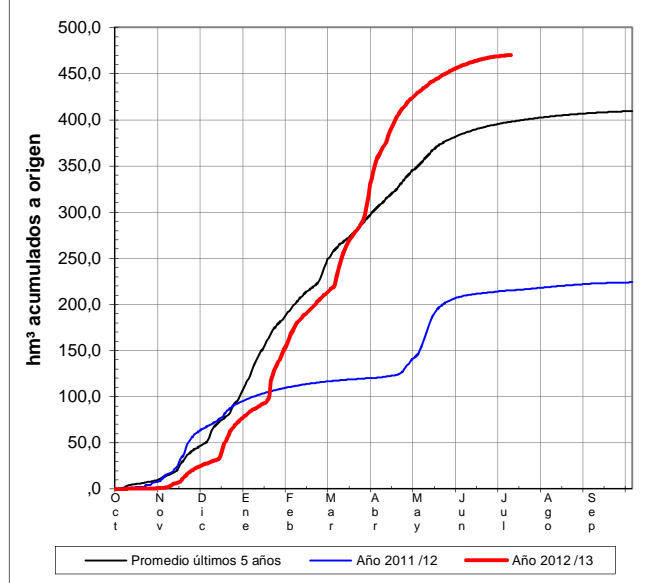
TERA EN PUEBLA DE SANABRIA



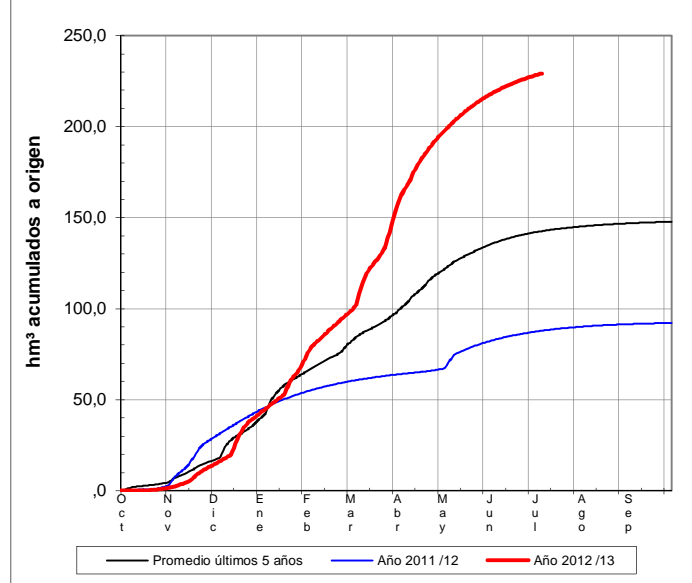
NEGRO EN STA. EULALIA DEL RÍO



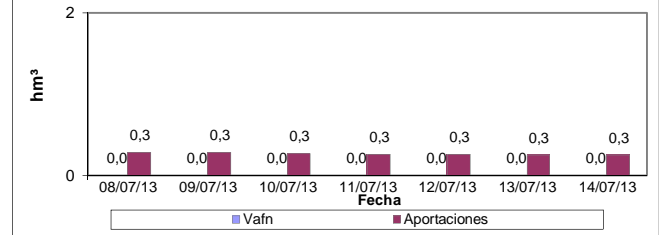
APORTACIONES CONTROLADAS



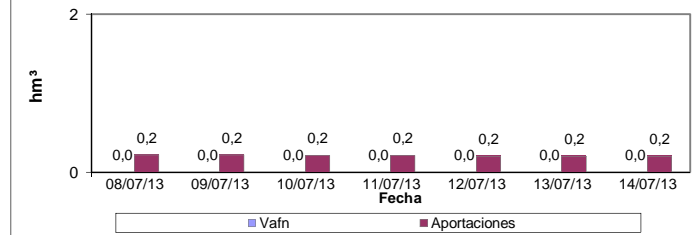
APORTACIONES CONTROLADAS



PREVISIONES PRÓXIMOS 7 DÍAS



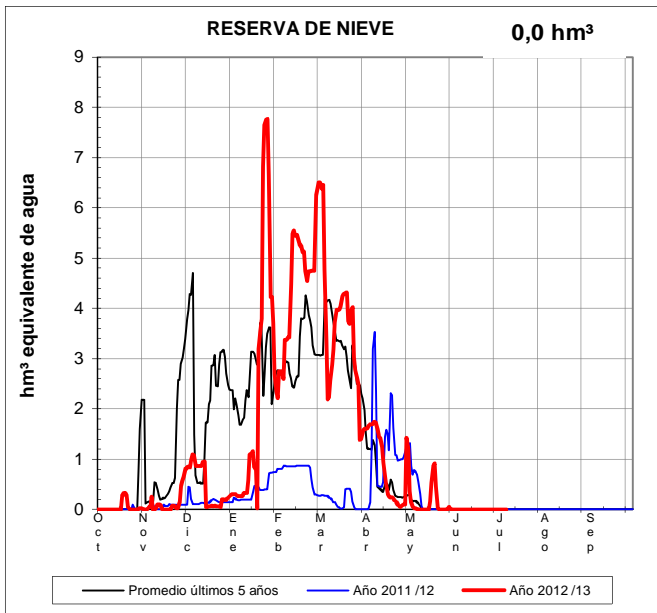
PREVISIONES PRÓXIMOS 7 DÍAS



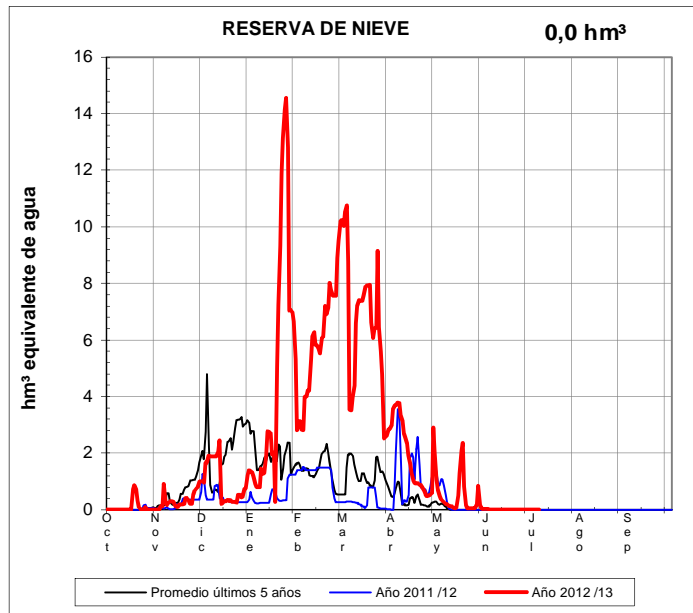
EVOLUCIÓN DE LA RESERVA DE NIEVE Y APORTACIONES EN EL ÁMBITO DE LA CONFEDERACIÓN HIDROGRÁFICA DEL DUERO

Fecha del informe: **07/07/2013**

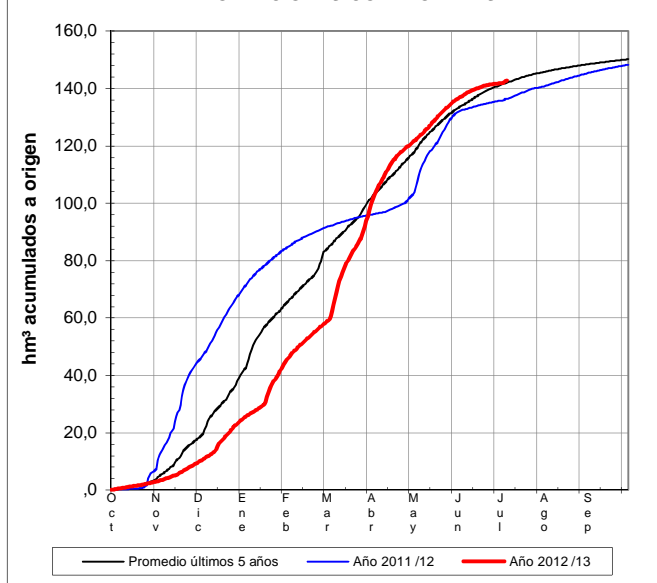
ERIA EN MORLA



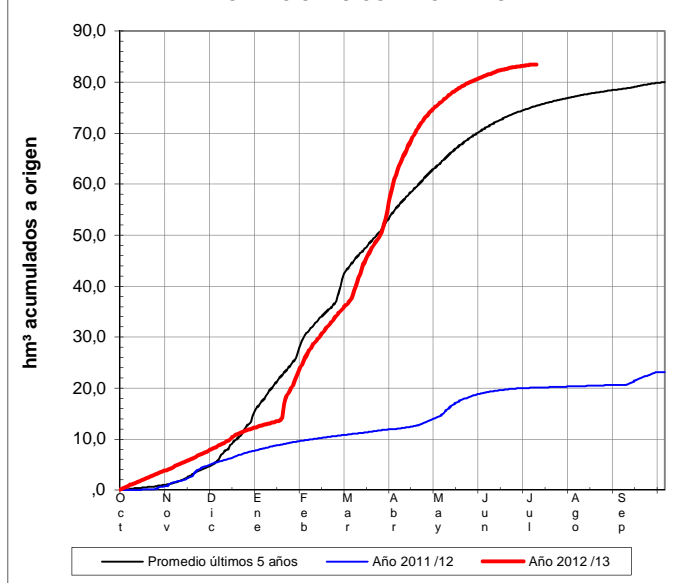
DUERNA EN PUENTE VELILLA



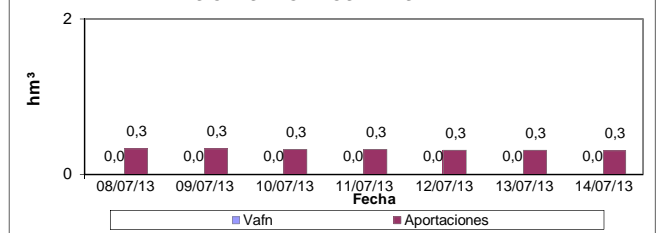
APORTACIONES CONTROLADAS



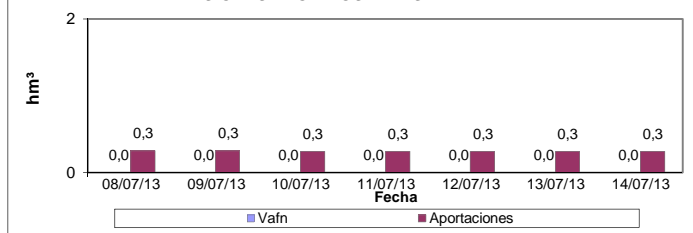
APORTACIONES CONTROLADAS



PREVISIONES PRÓXIMOS 7 DÍAS



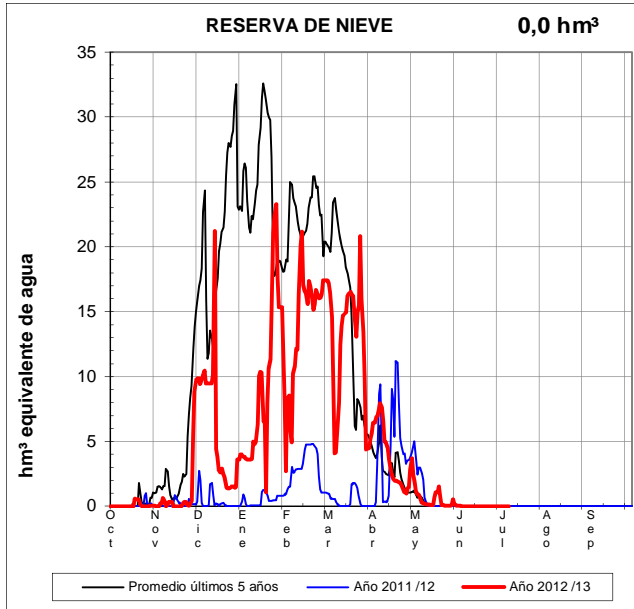
PREVISIONES PRÓXIMOS 7 DÍAS



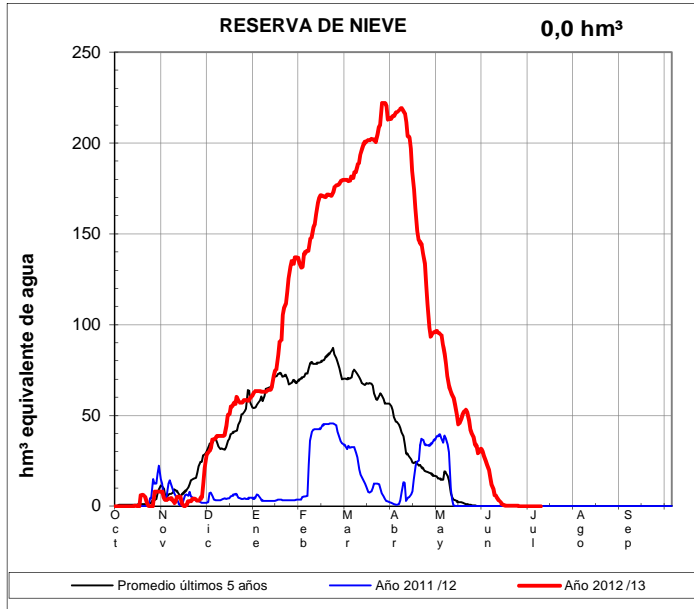
EVOLUCIÓN DE LA RESERVA DE NIEVE Y APORTACIONES EN EL ÁMBITO DE LA CONFEDERACIÓN HIDROGRÁFICA DEL DUERO

Fecha del informe: **07/07/2013**

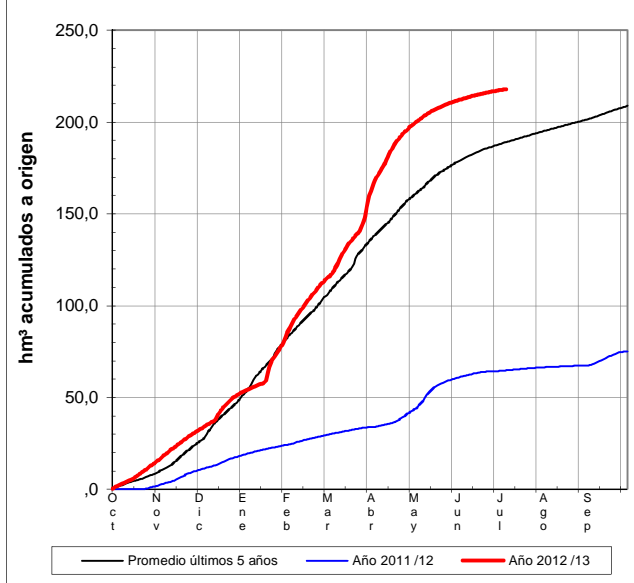
OMAÑAS EN SAN MARTÍN



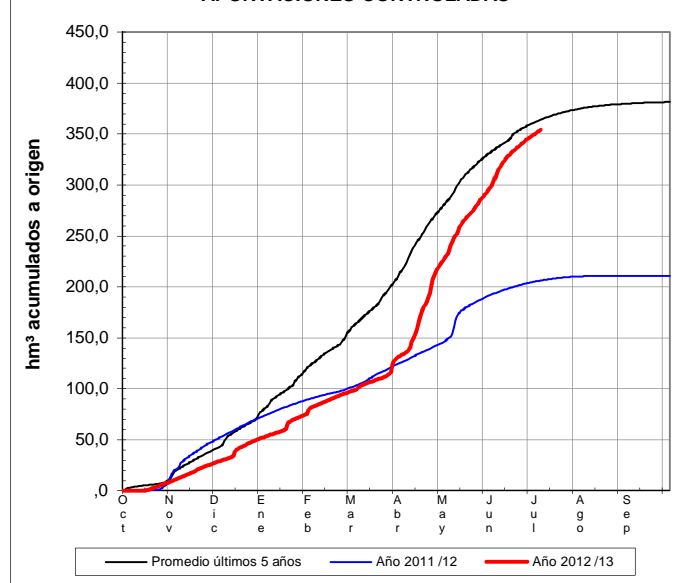
LUNA EN E. DE BARRIOS DE LUNA



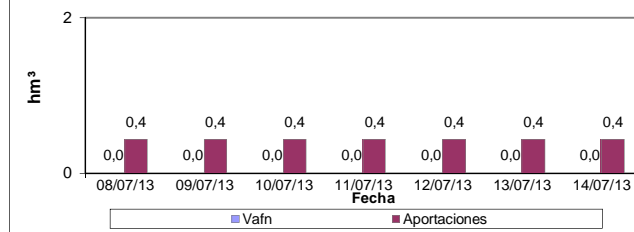
APORTACIONES CONTROLADAS



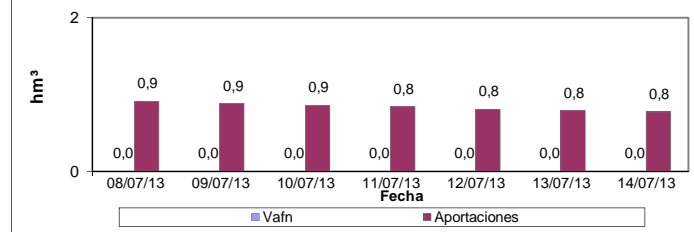
APORTACIONES CONTROLADAS



PREVISIONES PRÓXIMOS 7 DÍAS



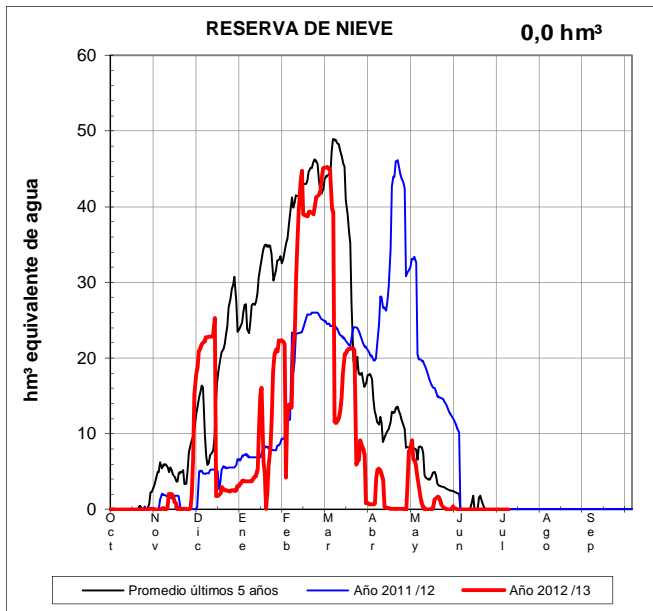
PREVISIONES PRÓXIMOS 7 DÍAS



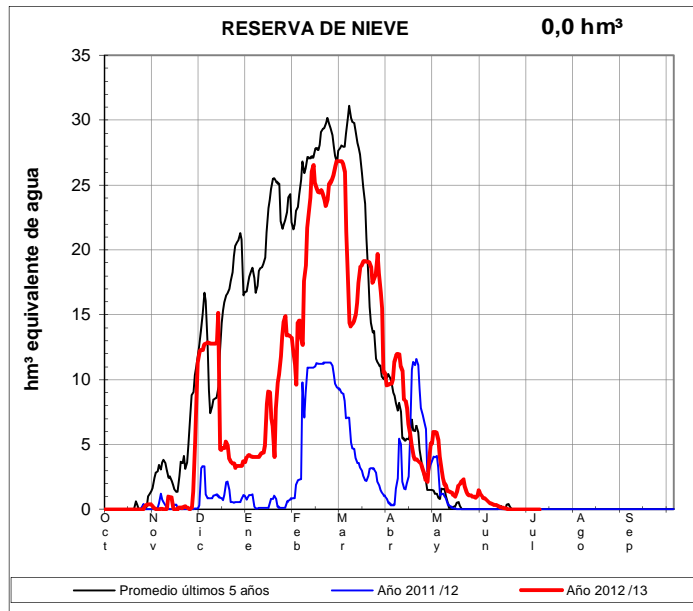
EVOLUCIÓN DE LA RESERVA DE NIEVE Y APORTACIONES EN EL ÁMBITO DE LA CONFEDERACIÓN HIDROGRÁFICA DEL DUERO

Fecha del informe: **07/07/2013**

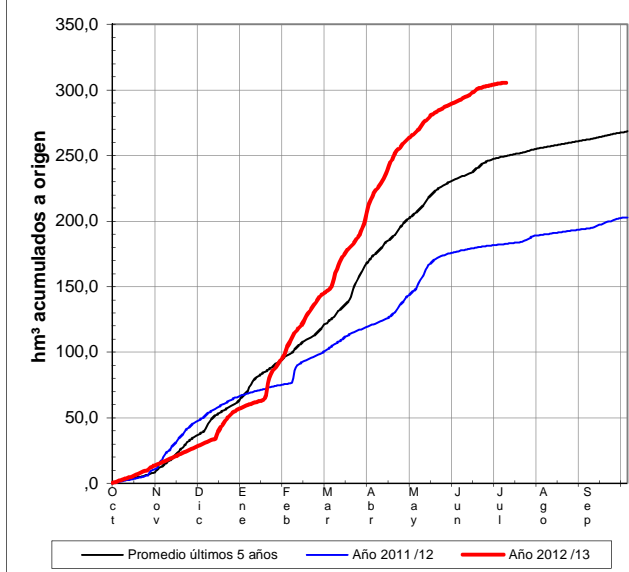
BERNESGA EN CUADROS



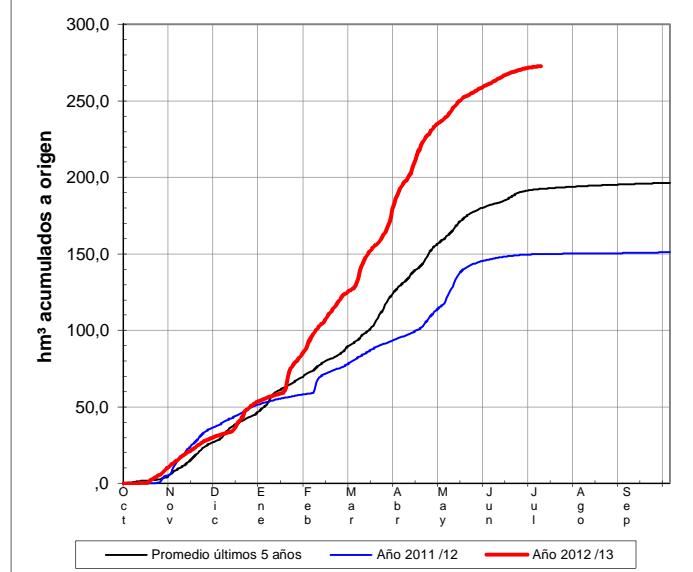
TORÍO EN PARDAVÉ



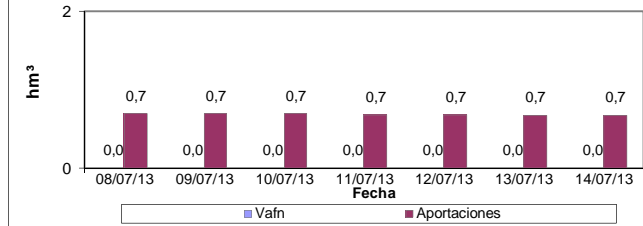
APORTACIONES CONTROLADAS



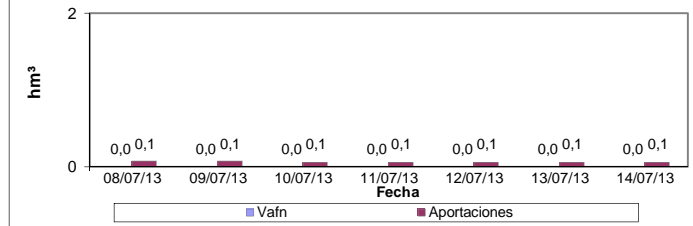
APORTACIONES CONTROLADAS



PREVISIONES PRÓXIMOS 7 DÍAS



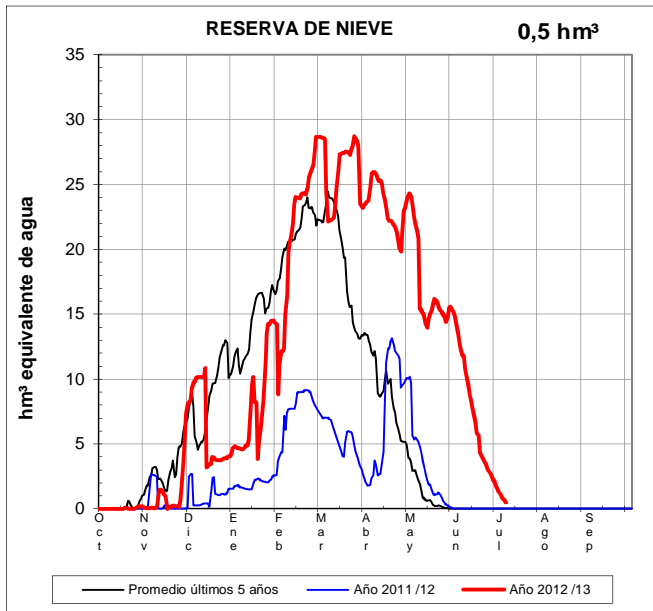
PREVISIONES PRÓXIMOS 7 DÍAS



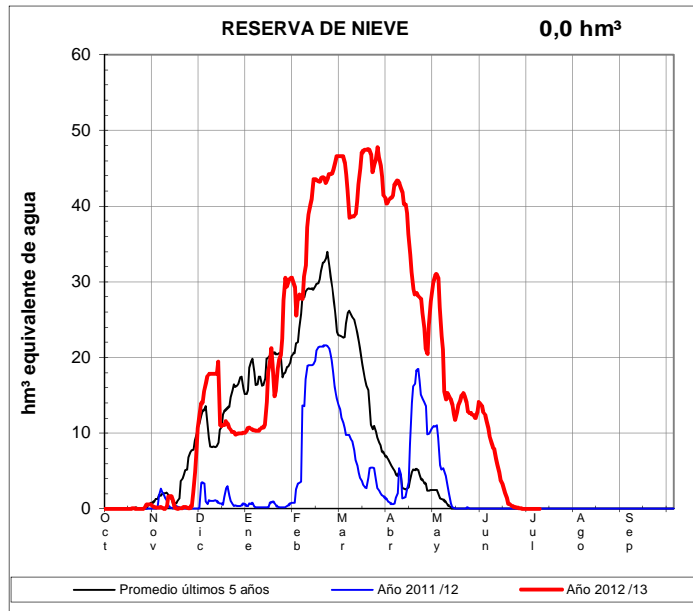
EVOLUCIÓN DE LA RESERVA DE NIEVE Y APORTACIONES EN EL ÁMBITO DE LA CONFEDERACIÓN HIDROGRÁFICA DEL DUERO

Fecha del informe: **07/07/2013**

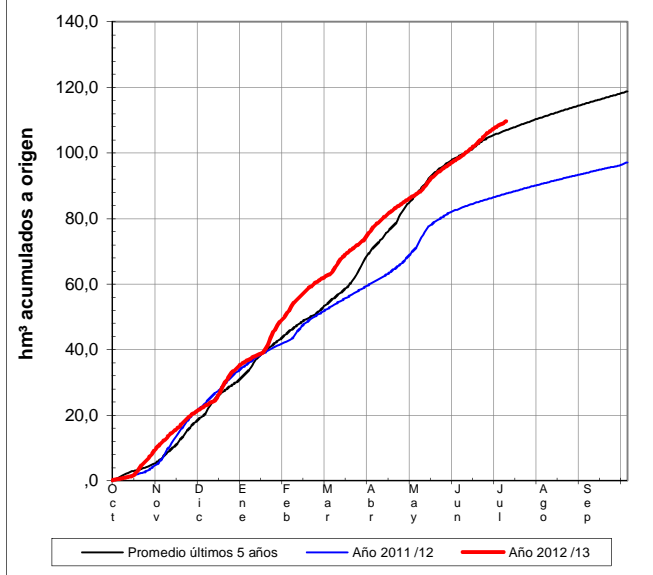
CURUEÑO EN CALDAS DE NOCEDO



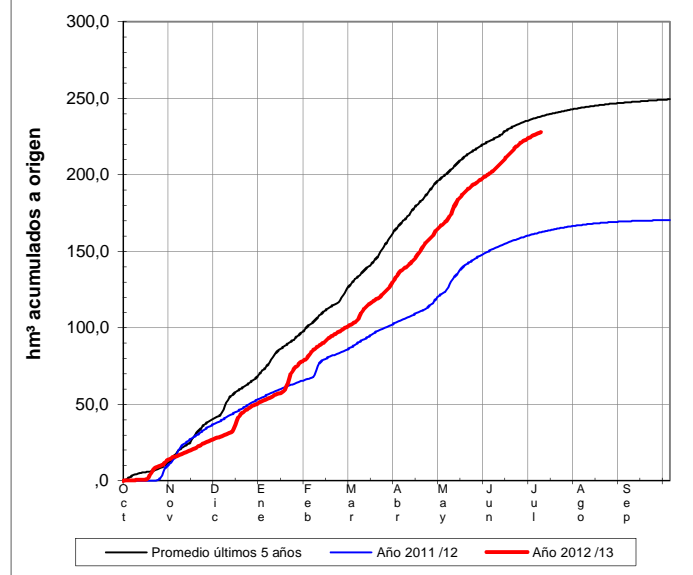
PORMA EN E. DE PORMA



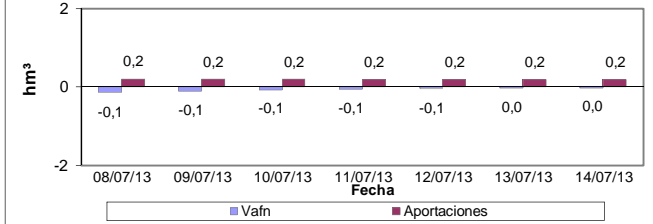
APORTACIONES CONTROLADAS



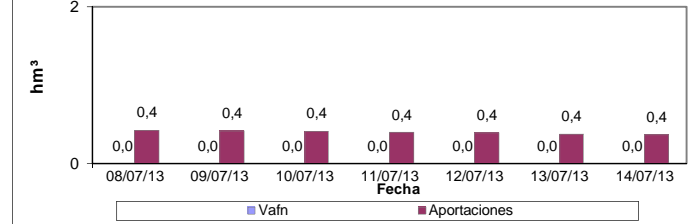
APORTACIONES CONTROLADAS



PREVISIONES PRÓXIMOS 7 DÍAS



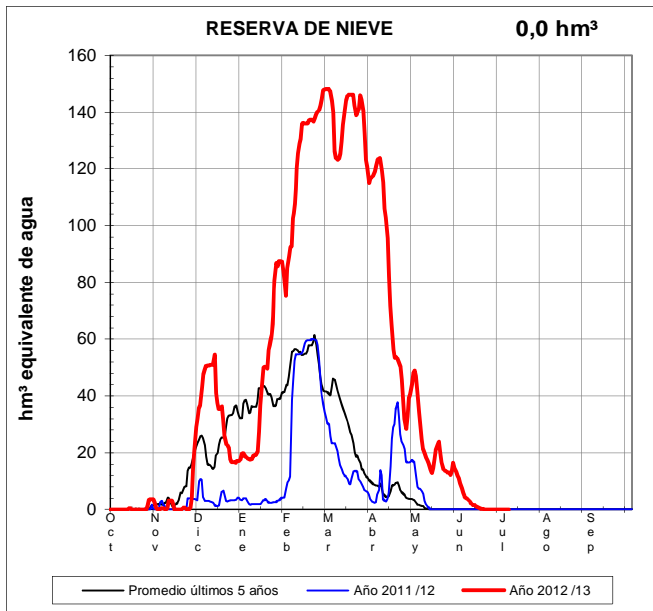
PREVISIONES PRÓXIMOS 7 DÍAS



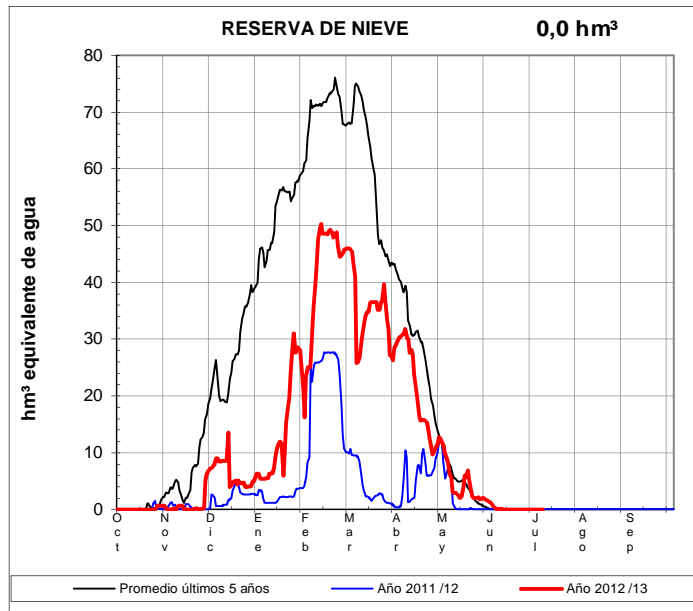
EVOLUCIÓN DE LA RESERVA DE NIEVE Y APORTACIONES EN EL ÁMBITO DE LA CONFEDERACIÓN HIDROGRÁFICA DEL DUERO

Fecha del informe: **07/07/2013**

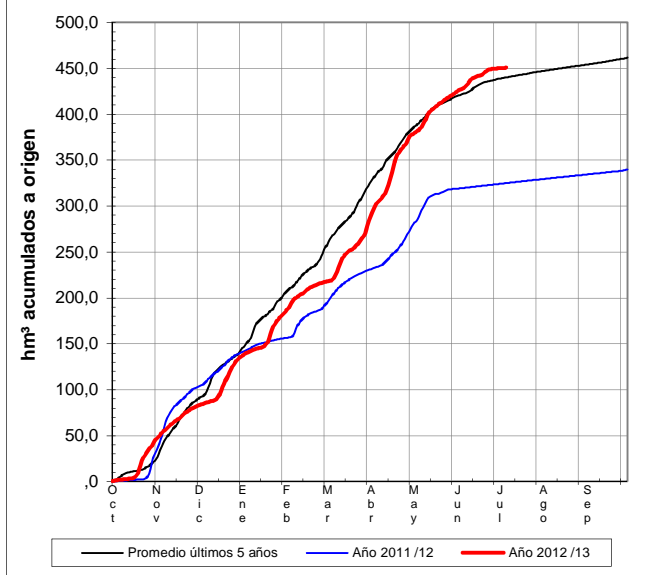
ESLA EN E. DE RIAÑO



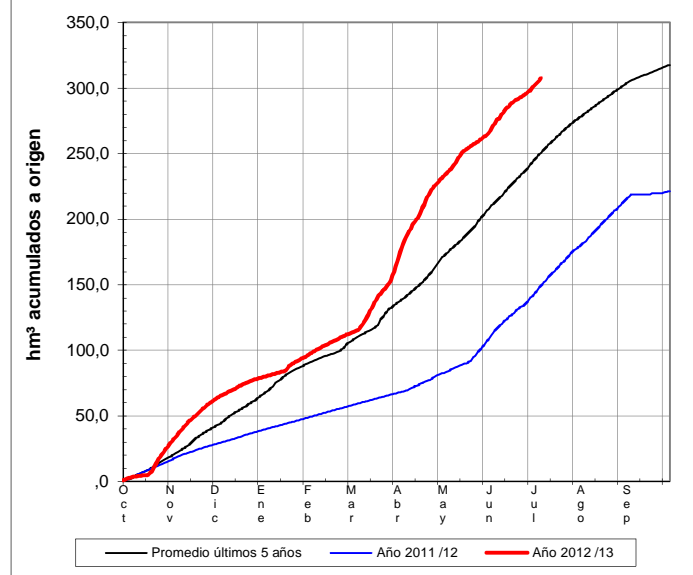
CARRIÓN EN CELADILLA



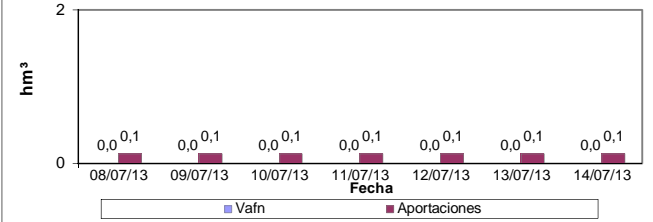
APORTACIONES CONTROLADAS



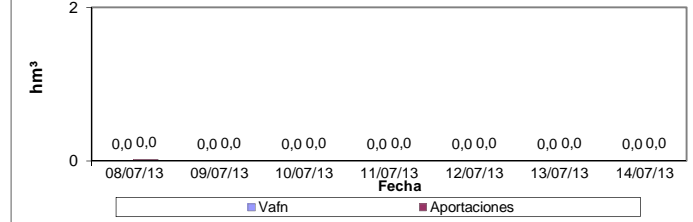
APORTACIONES CONTROLADAS



PREVISIONES PRÓXIMOS 7 DÍAS



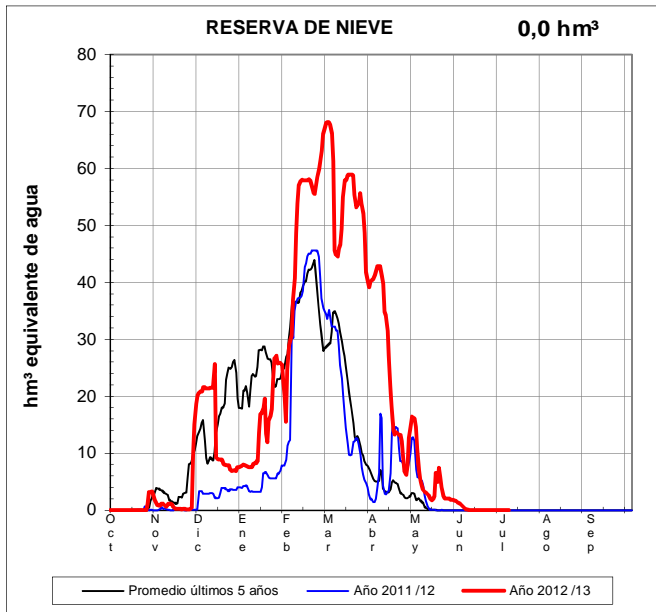
PREVISIONES PRÓXIMOS 7 DÍAS



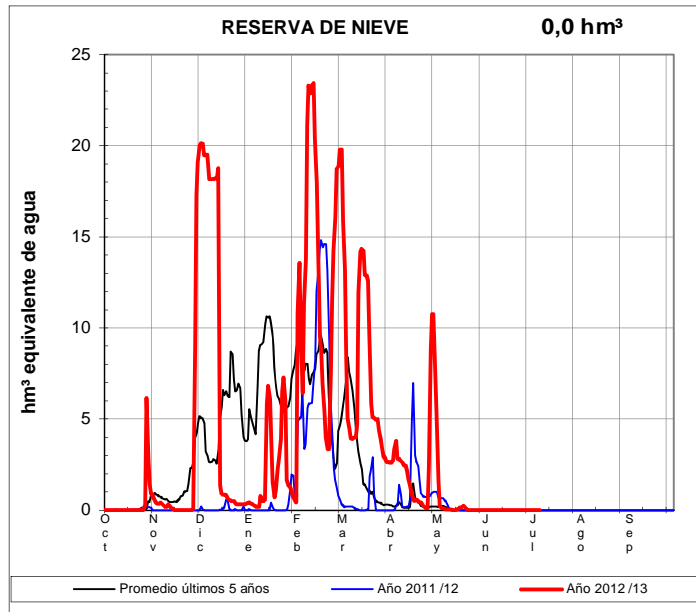
EVOLUCIÓN DE LA RESERVA DE NIEVE Y APORTACIONES EN EL ÁMBITO DE LA CONFEDERACIÓN HIDROGRÁFICA DEL DUERO

Fecha del informe: **07/07/2013**

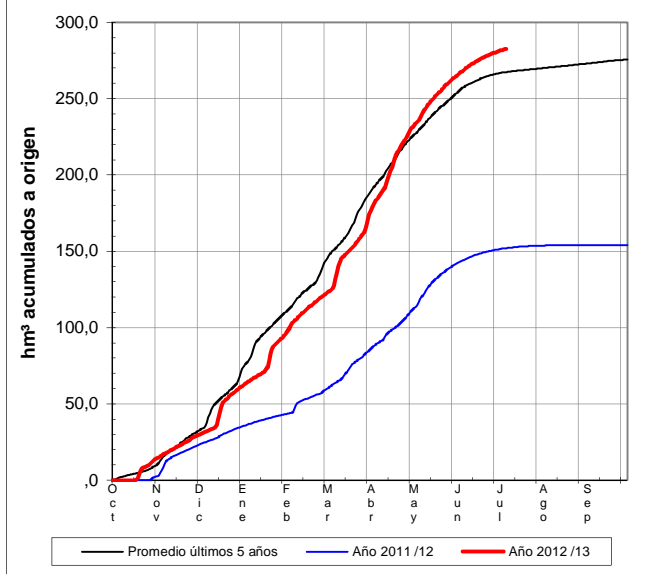
PISUERGA EN AGUILAR DE CAMPOO



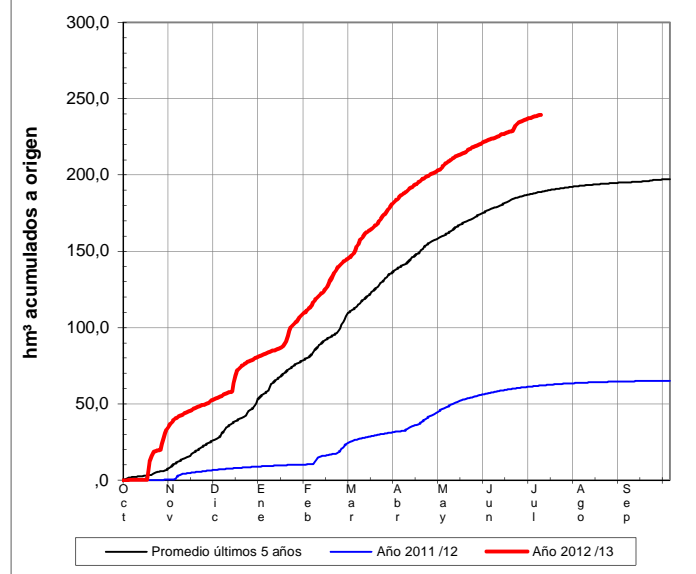
RUBAGÓN-CAMESA



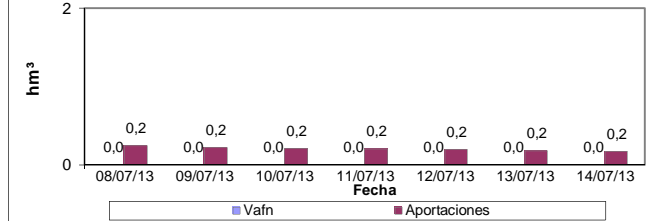
APORTACIONES CONTROLADAS



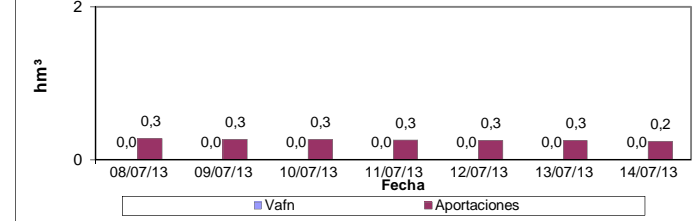
APORTACIONES CONTROLADAS



PREVISIONES PRÓXIMOS 7 DÍAS



PREVISIONES PRÓXIMOS 7 DÍAS



EVOLUCIÓN DE LA RESERVA DE NIEVE Y APORTACIONES EN EL ÁMBITO DE LA CONFEDERACIÓN HIDROGRÁFICA DEL DUERO

Fecha del informe: **07/07/2013**

TORMES EN E. DE SANTA TERESA

