



GOBIERNO
DE ESPAÑA

MINISTERIO
DE AGRICULTURA, ALIMENTACIÓN
Y MEDIO AMBIENTE

Evolución de los recursos nivales (ASTER)



Confederación Hidrográfica del Duero

30 de septiembre de 2013

Datos provisionales sujetos a revisión

NÚMERO 25
AÑO 2013



GOBIERNO
DE ESPAÑA

MINISTERIO
DE AGRICULTURA, ALIMENTACIÓN
Y MEDIO AMBIENTE

**SECRETARÍA DE ESTADO DE
MEDIO AMBIENTE.
DIRECCIÓN GENERAL DEL
AGUA**

Catálogo de Publicaciones de la
Administración General del Estado:
<http://publicacionesoficiales.boe.es/>

N.I.P.O.: 280-13-024-X

SUBDIRECCIÓN
GENERAL DE PLANIFICACIÓN
Y USO SOSTENIBLE DEL
AGUA.
ÁREA DE INFORMACIÓN
HIDROLÓGICA

**JEFE ÁREA DE
INFORMACIÓN
HIDROLÓGICA**
Fernando Pastor Argüello

Para cualquier sugerencia póngase
en contacto con:

Calle Agustín de Bethencourt, 25
Despacho 205
28071 Madrid

Tel.:(91) 453 53 59

Fax: (91) 453 53 07

Dirección de email:
hidrologia@magrama.es

El informe de Evolución de
Recursos Nivales puede ser
consultado en:

<http://www.magrama.es>
(Sección "Agua")

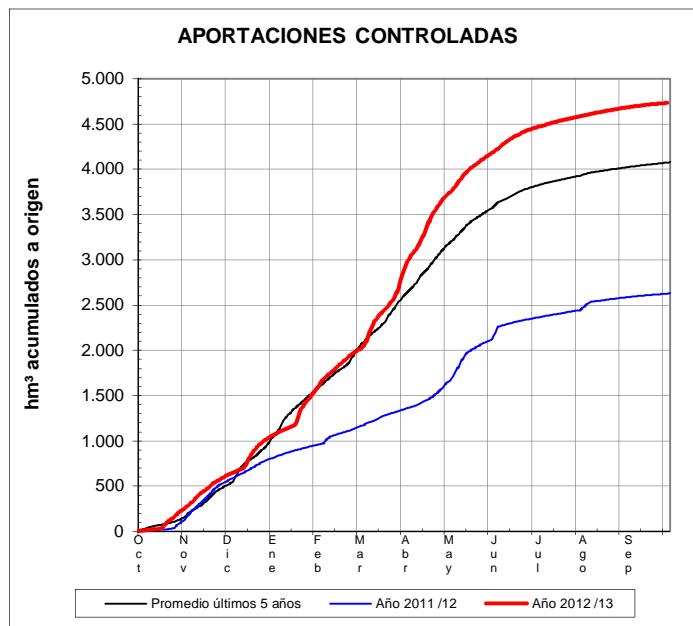
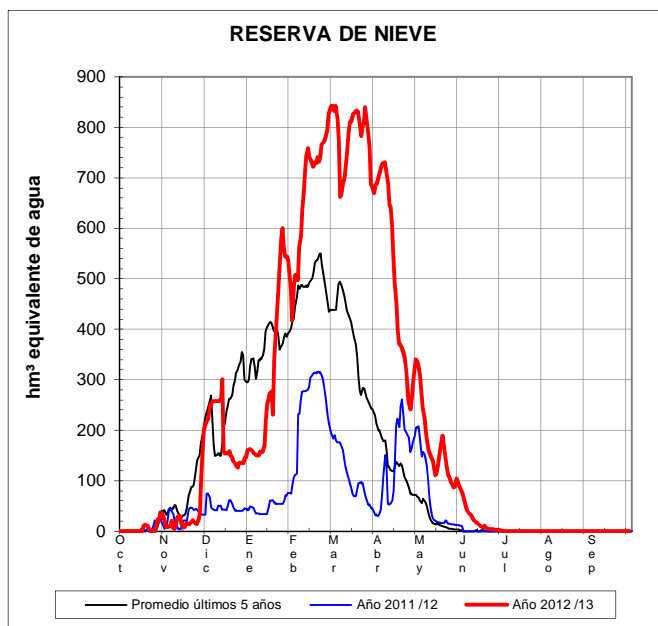
RESUMEN

[Mapa estado nival](#)

[Evolución de las reservas nivales](#)

EVOLUCIÓN DE LA RESERVA DE NIEVE Y APORTACIONES EN EL ÁMBITO DE LA CONFEDERACIÓN HIDROGRÁFICA DEL DUERO

Fecha del informe: 29/09/2013




CUENCA				(*) ESTADO A: 29/09/2013				(**) PREVISIONES A 7 DÍAS	
Orden	Sistema	Código	Pto. de control	Sup. modelizada (km²)	VAFN (hm³)	Aportaciones (hm³)	Reserva nival	Δ Nival (hm³)	Δ Aportación (hm³)
1	Cordillera Cantábrica	B.II.1.1.a	Tera en Puebla de Sanabria	426,9	0,0	481,3	Normal		
2		B.II.1.1.b	Negro en Santa Eulalia del río	376,5	0,0	237,7	Normal		
3		B.II.1.2.a	Eria en Morla	281,2	0,0	158,7	Normal		
4		B.II.1.2.b	Duernia en Puento Velilla	247,9	0,0	91,4	Normal		
5		B.II.1.3.a	Omañas en San Martín	483,4	0,0	223,1	Normal		
6		B.II.1/III	Luna en Barrios Luna	496,0	0,0	374,0	Normal		
7		B.II.1.4.a	Bernesga en Cuadros	406,7	0,0	317,1	Normal		
8		B.II.1.4.b	Torio en Pardavé	260,7	0,0	275,5	Normal		
9		B.II.1.4.c	Curueño en Caldas de Noceda	154,4	0,0	120,0	Normal		
10		B.II.1/V	Porma en E. de Porma	250,4	0,0	241,4	Normal		
11		B.II.1/VI	Esla en Riaño	593,4	0,0	461,0	Normal		
12		B.II.2.1/V	Carrión en Celadilla	491,5	0,0	420,5	Normal		
13		B.II.2/III	Pisuerga en A. de Campoo	548,1	0,0	285,8	Normal		
14		B.II.2/IV	Rubagón-Camesa	374,6	0,0	249,1	Normal		
15		Sist. Central	D.I.1/I	Tormes en Santa Teresa	1.851,7	0,0	798,7	Normal	
Total C. Cantábrica:				5.391,7	0,0	3.936,8		ND	ND
Total Sistema Central:				1.851,7	0,0	798,7			
Total :				7.243,4	0,0	4.735,5		ND	ND

(*) Obtenidos mediante el modelo **ASTER**
VAFN: Volumen de agua en forma de nieve

ND: No Disponible

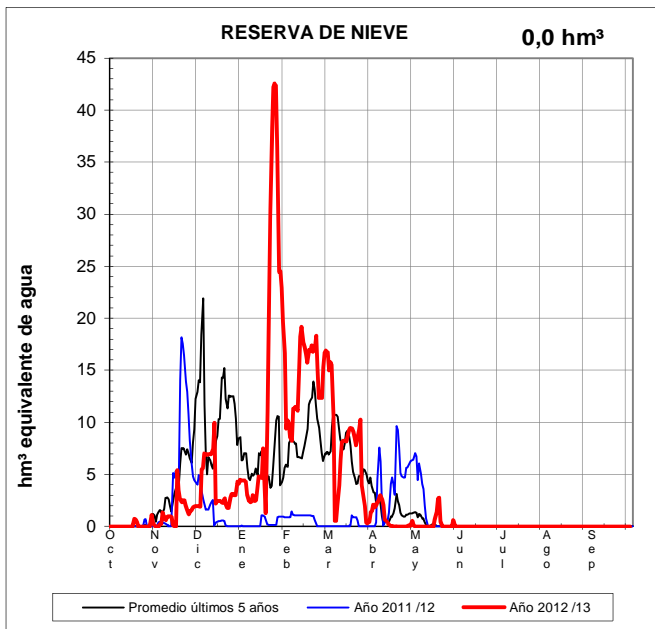
(**) Obtenida a partir de las previsiones ECMWF



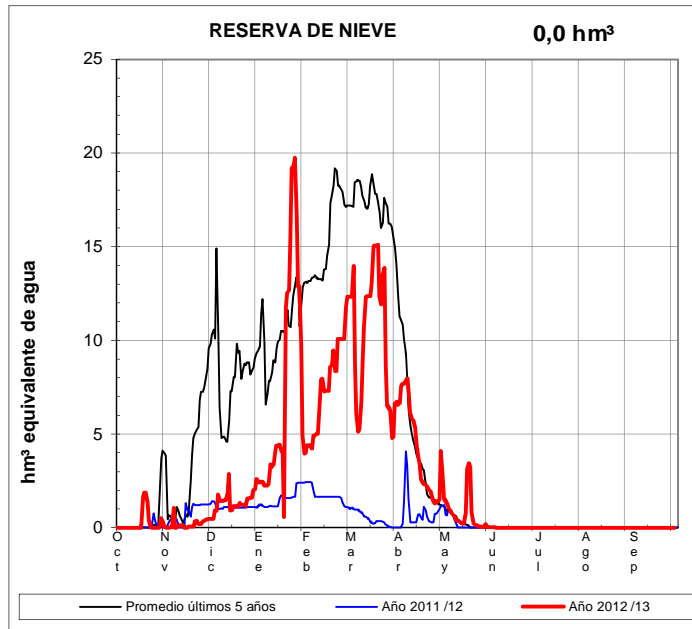
EVOLUCIÓN DE LA RESERVA DE NIEVE Y APORTACIONES EN EL ÁMBITO DE LA CONFEDERACIÓN HIDROGRÁFICA DEL DUERO

Fecha del informe: **29/09/2013**

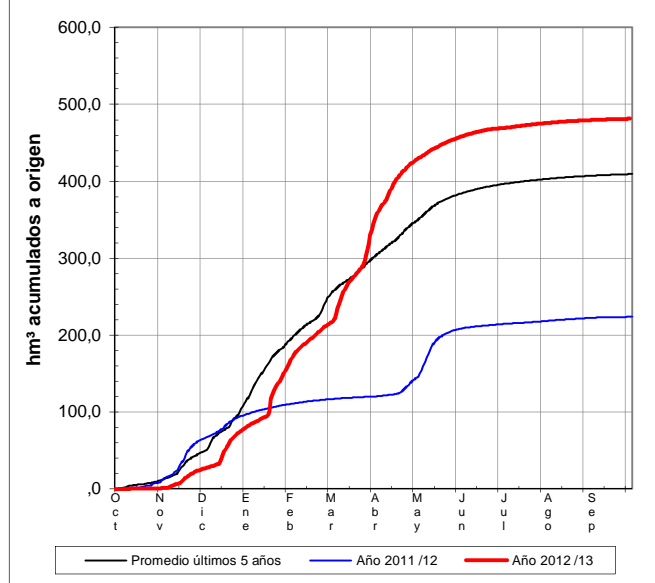
TERA EN PUEBLA DE SANABRIA



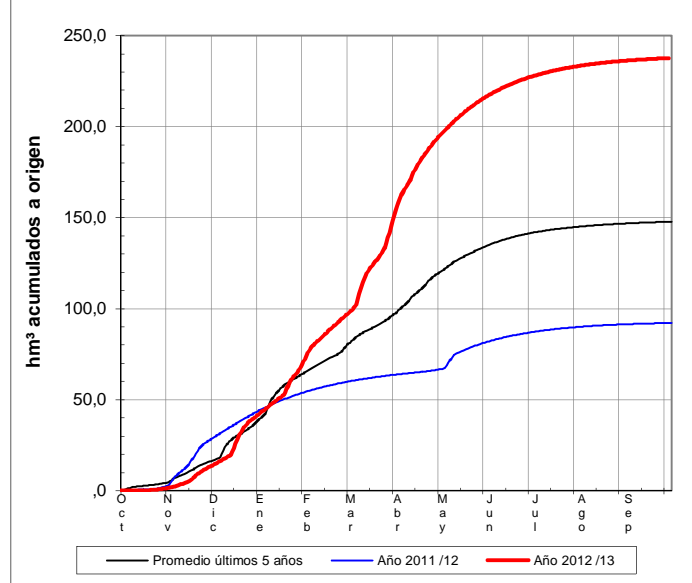
NEGRO EN STA. EULALIA DEL RÍO



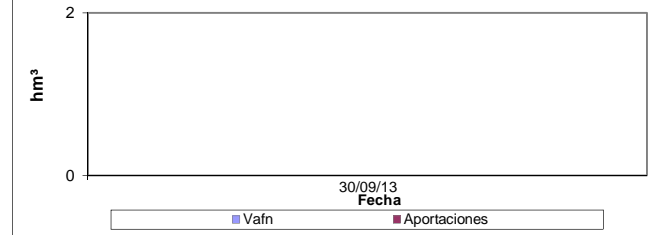
APORTACIONES CONTROLADAS



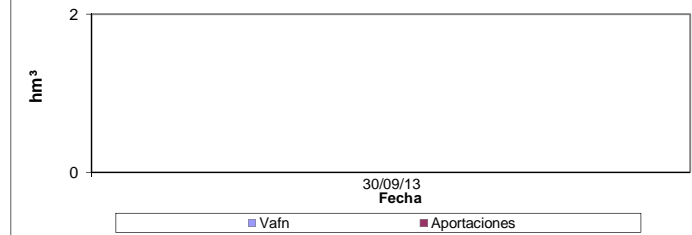
APORTACIONES CONTROLADAS



PREVISIONES PRÓXIMOS 1 DÍAS



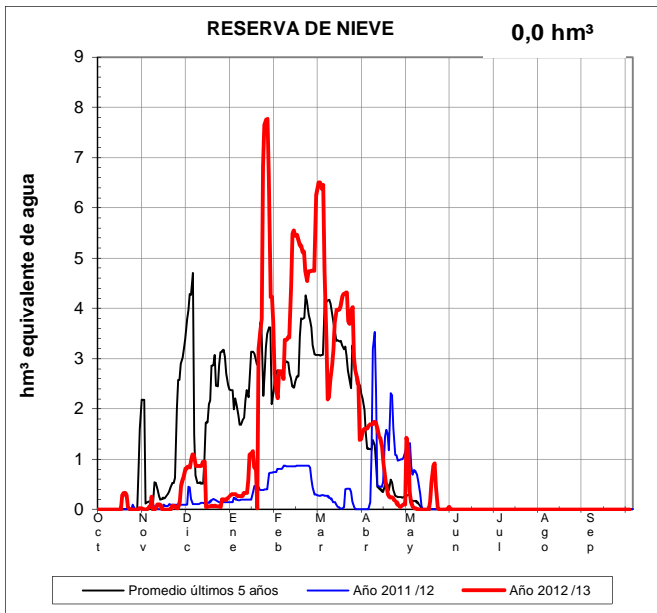
PREVISIONES PRÓXIMOS 1 DÍAS



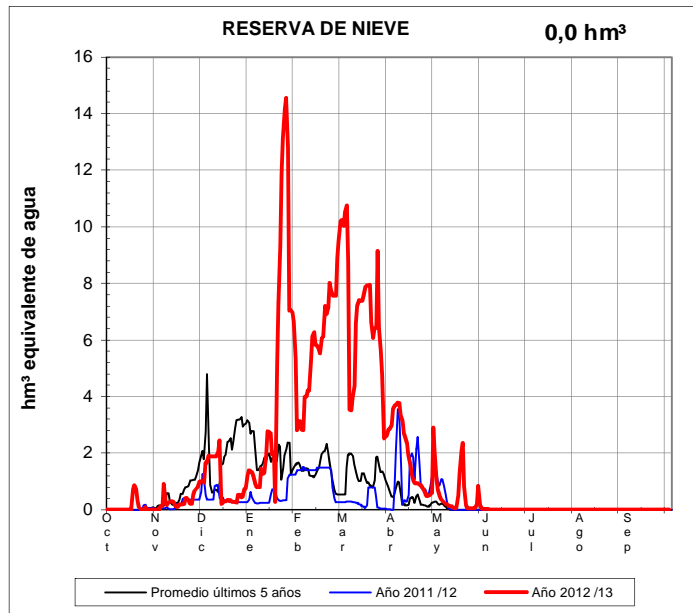
EVOLUCIÓN DE LA RESERVA DE NIEVE Y APORTACIONES EN EL ÁMBITO DE LA CONFEDERACIÓN HIDROGRÁFICA DEL DUERO

Fecha del informe: **29/09/2013**

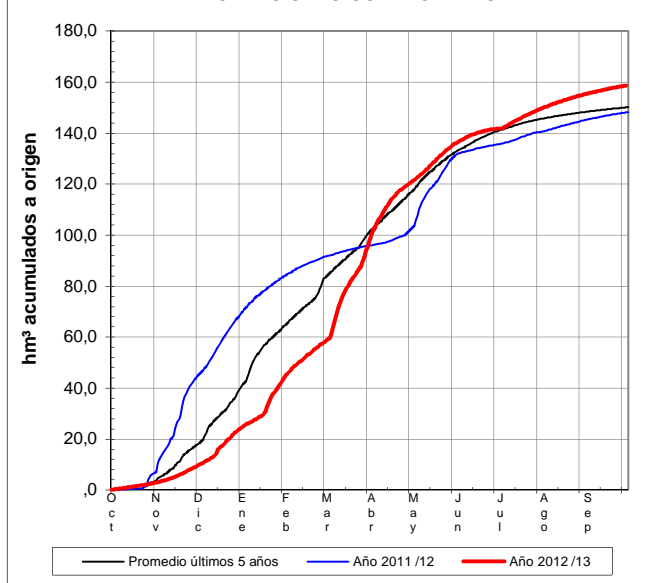
ERIA EN MORLA



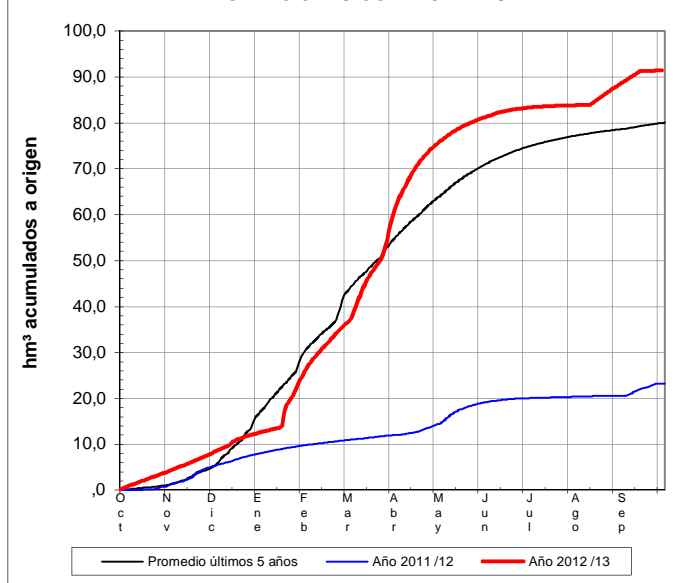
DUERNA EN PUENTE VELILLA




APORTACIONES CONTROLADAS




APORTACIONES CONTROLADAS



PREVISIONES PRÓXIMOS 1 DÍAS



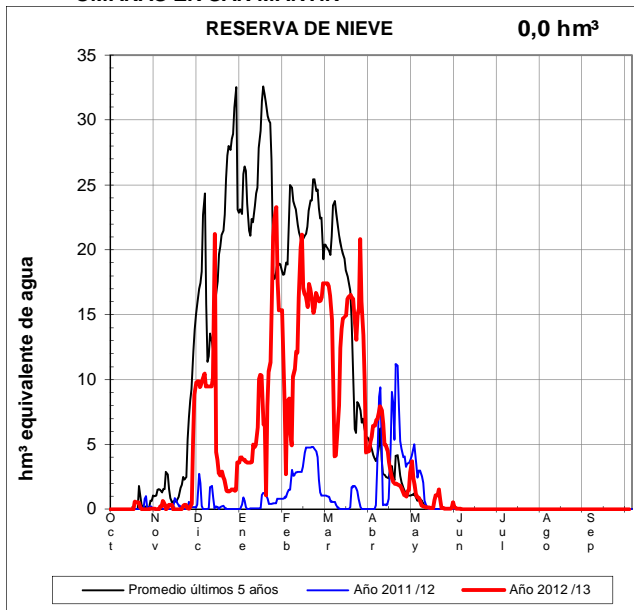
PREVISIONES PRÓXIMOS 1 DÍAS



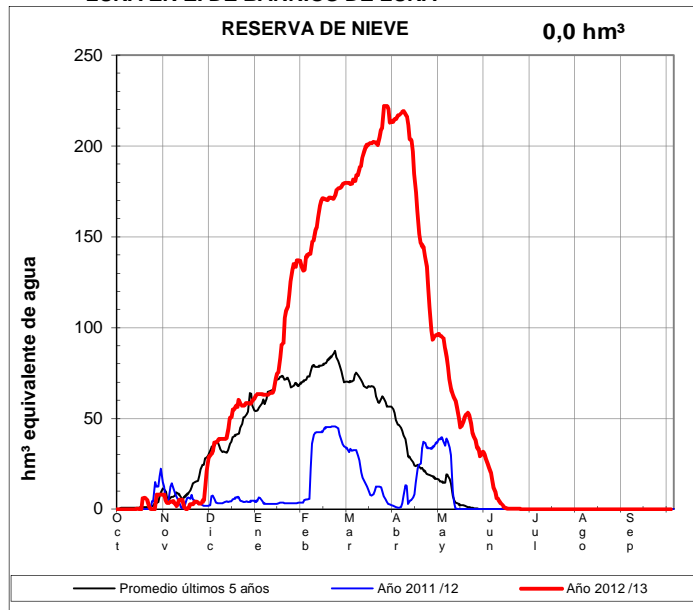
EVOLUCIÓN DE LA RESERVA DE NIEVE Y APORTACIONES EN EL ÁMBITO DE LA CONFEDERACIÓN HIDROGRÁFICA DEL DUERO

Fecha del informe: **29/09/2013**

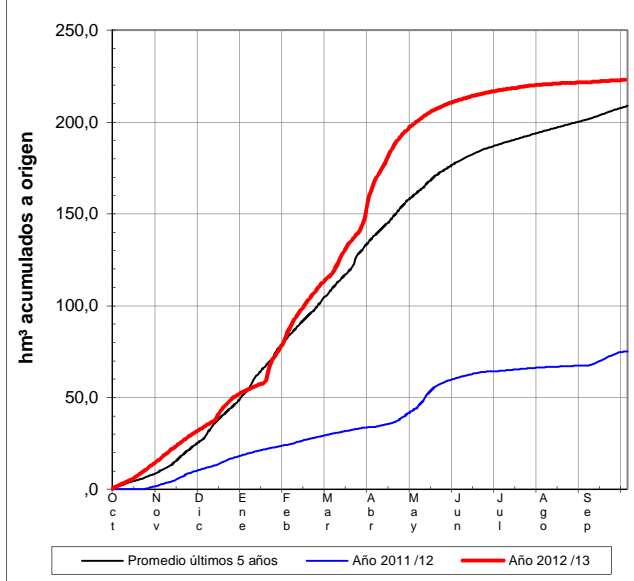
OMAÑAS EN SAN MARTÍN



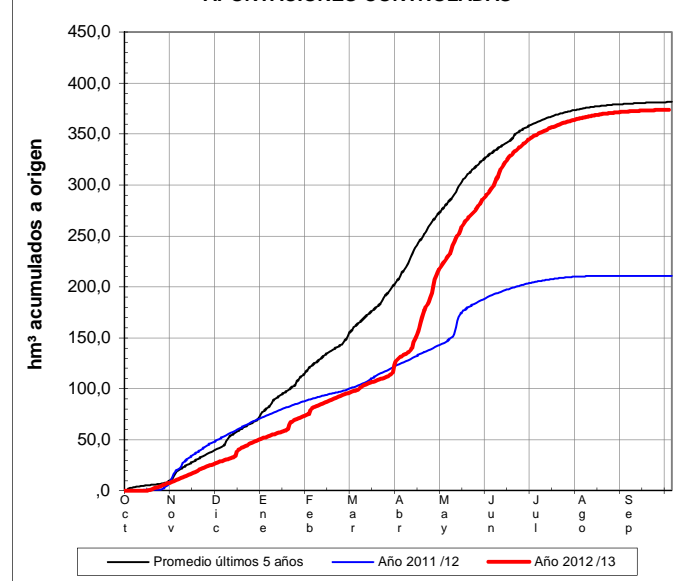
LUNA EN E. DE BARRIOS DE LUNA




APORTACIONES CONTROLADAS




APORTACIONES CONTROLADAS



PREVISIONES PRÓXIMOS 1 DÍAS



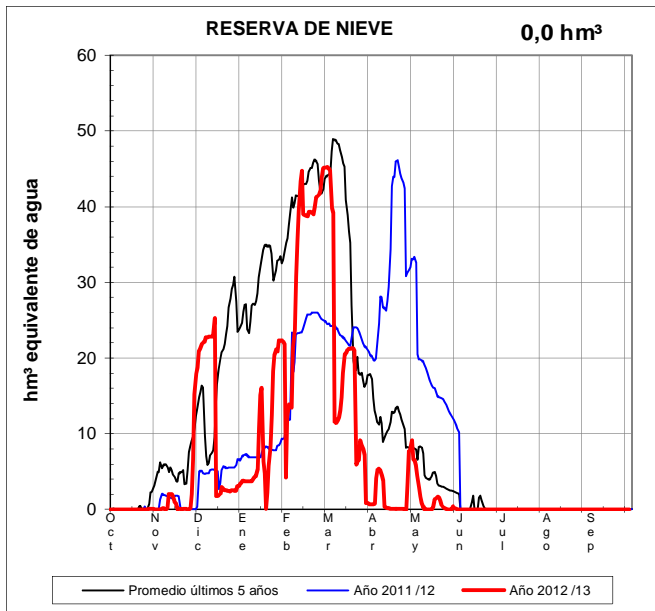
PREVISIONES PRÓXIMOS 1 DÍAS



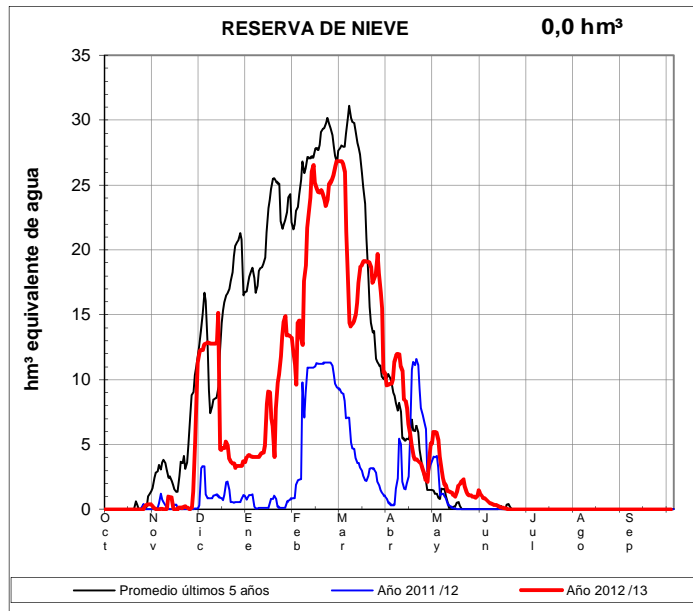
EVOLUCIÓN DE LA RESERVA DE NIEVE Y APORTACIONES EN EL ÁMBITO DE LA CONFEDERACIÓN HIDROGRÁFICA DEL DUERO

Fecha del informe: **29/09/2013**

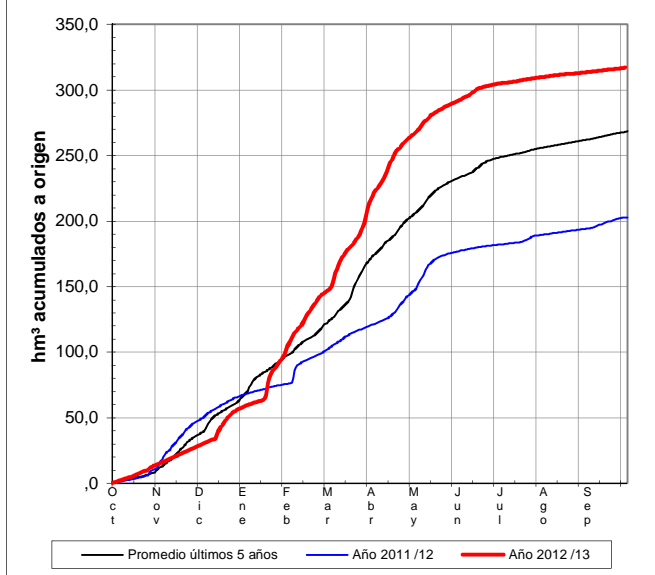
BERNESGA EN CUADROS



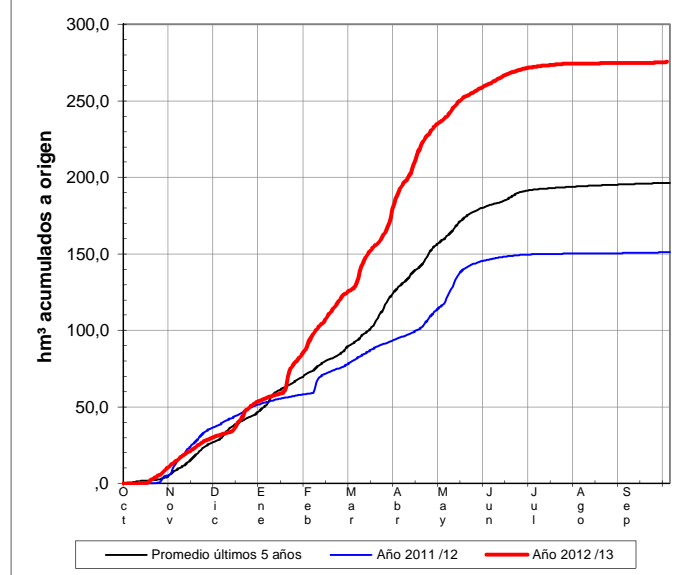
TORÍO EN PARDAVÉ



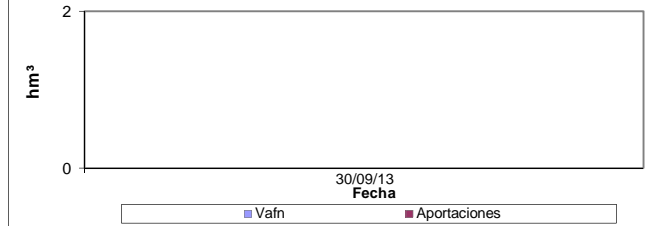
APORTACIONES CONTROLADAS



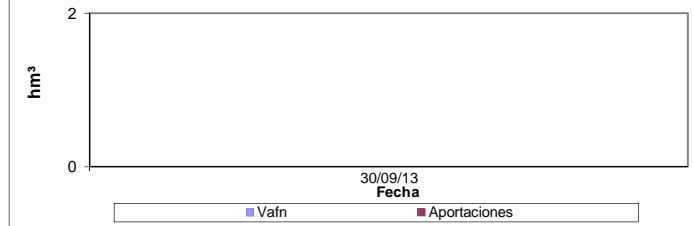
APORTACIONES CONTROLADAS



PREVISIONES PRÓXIMOS 1 DÍAS



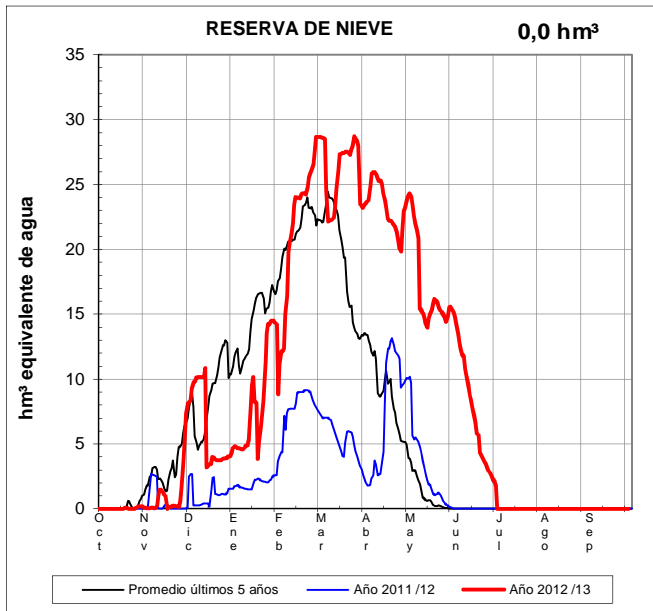
PREVISIONES PRÓXIMOS 1 DÍAS



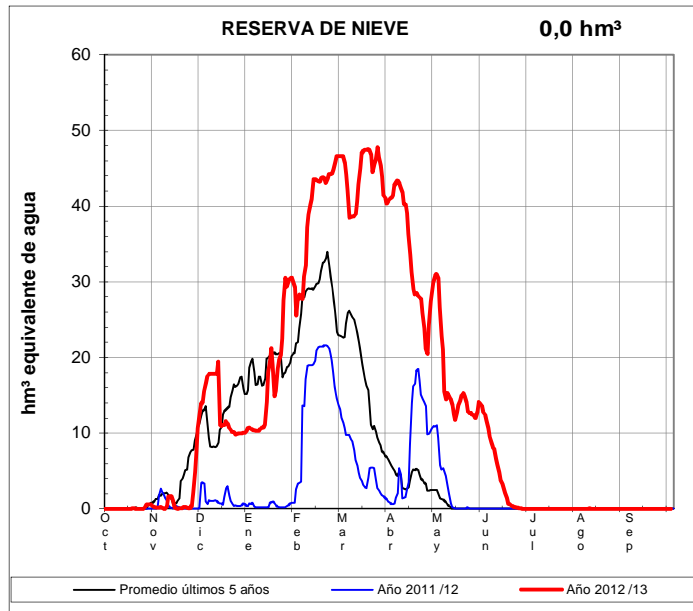
EVOLUCIÓN DE LA RESERVA DE NIEVE Y APORTACIONES EN EL ÁMBITO DE LA CONFEDERACIÓN HIDROGRÁFICA DEL DUERO

Fecha del informe: **29/09/2013**

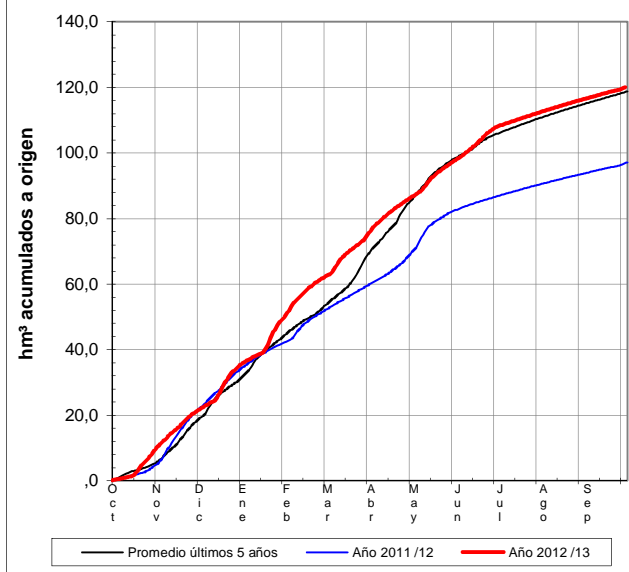
CURUEÑO EN CALDAS DE NOCEDO



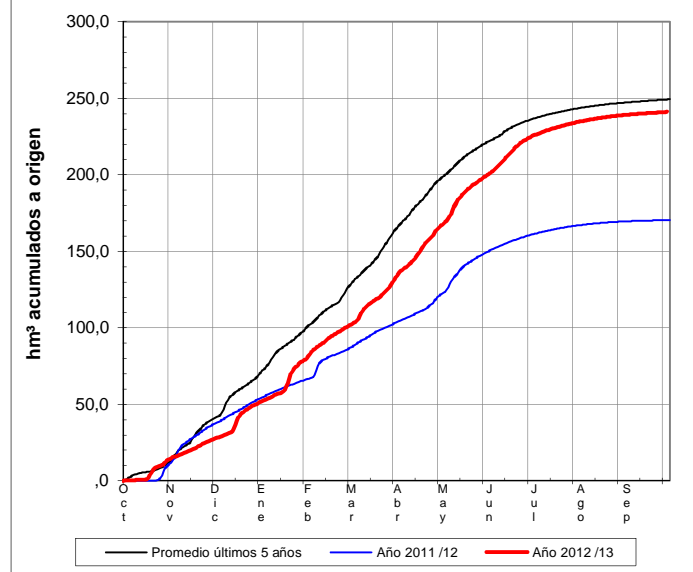
PORMA EN E. DE PORMA




APORTACIONES CONTROLADAS




APORTACIONES CONTROLADAS



PREVISIONES PRÓXIMOS 1 DÍAS



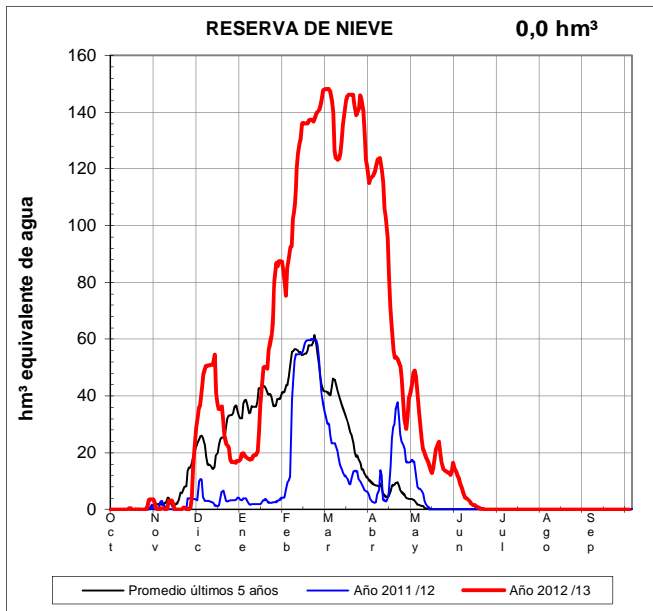
PREVISIONES PRÓXIMOS 1 DÍAS



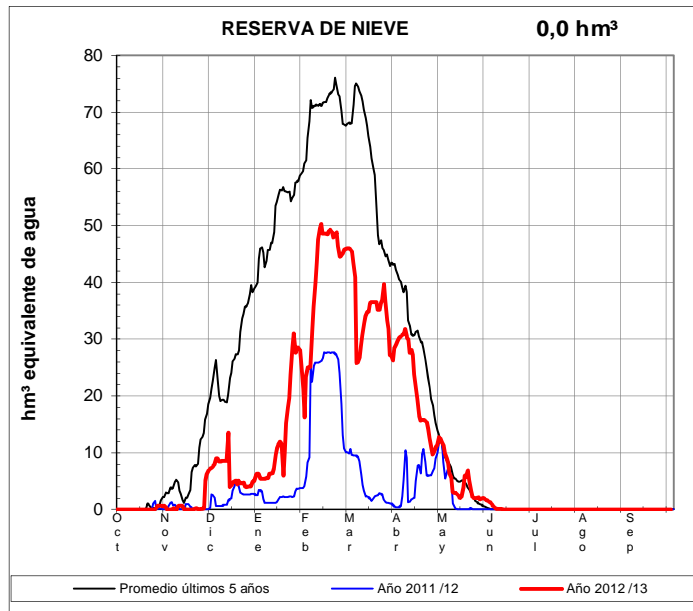
EVOLUCIÓN DE LA RESERVA DE NIEVE Y APORTACIONES EN EL ÁMBITO DE LA CONFEDERACIÓN HIDROGRÁFICA DEL DUERO

Fecha del informe: **29/09/2013**

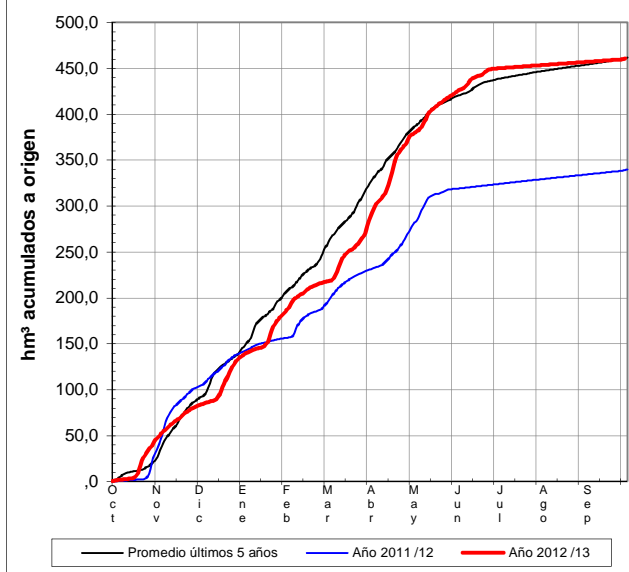
ESLA EN E. DE RIAÑO



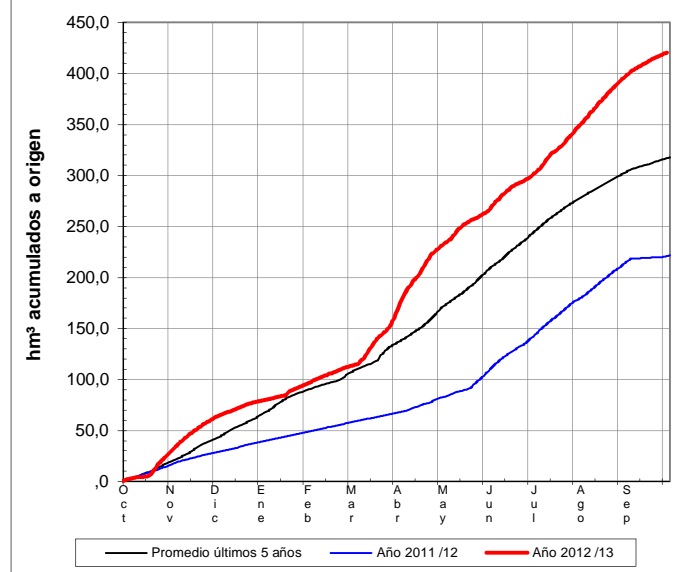
CARRIÓN EN CELADILLA




APORTACIONES CONTROLADAS




APORTACIONES CONTROLADAS



PREVISIONES PRÓXIMOS 1 DÍAS



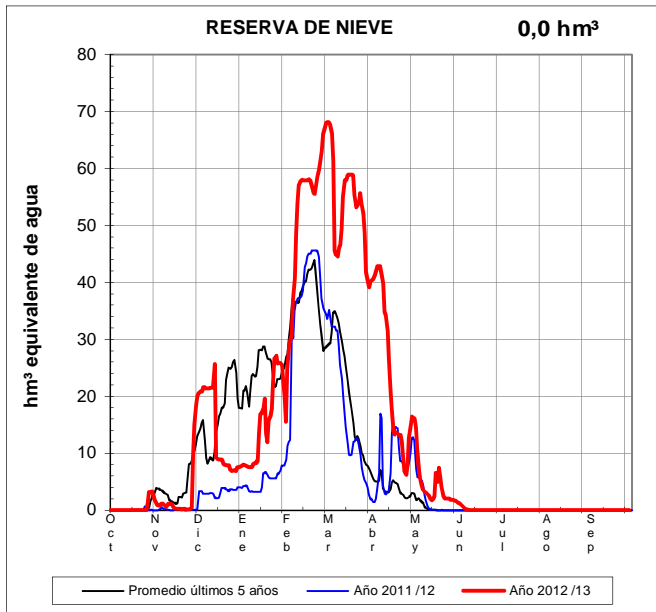
PREVISIONES PRÓXIMOS 1 DÍAS



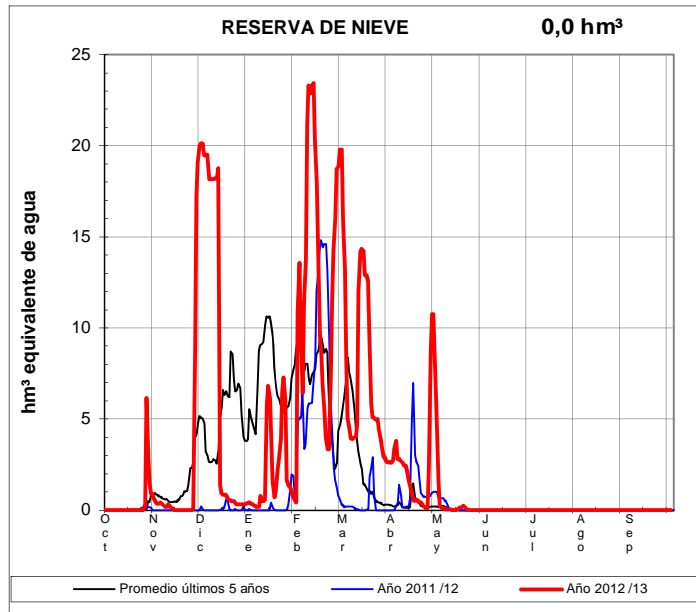
EVOLUCIÓN DE LA RESERVA DE NIEVE Y APORTACIONES EN EL ÁMBITO DE LA CONFEDERACIÓN HIDROGRÁFICA DEL DUERO

Fecha del informe: **29/09/2013**

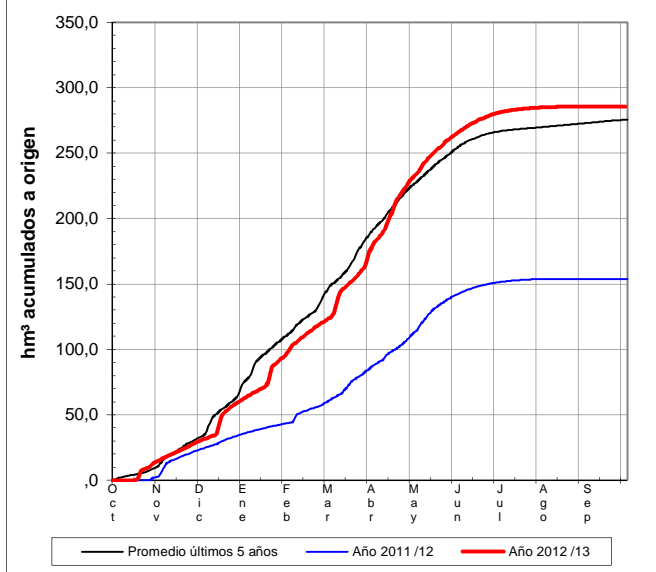
PISUERGA EN AGUILAR DE CAMPOO



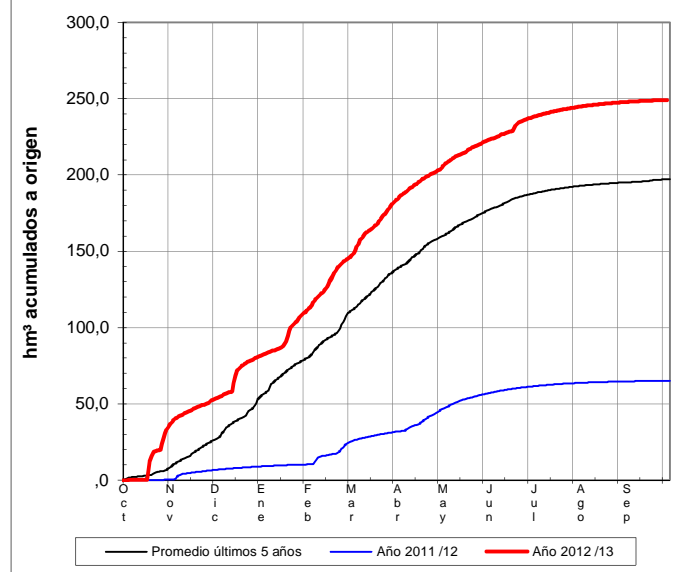
RUBAGÓN-CAMESA




APORTACIONES CONTROLADAS



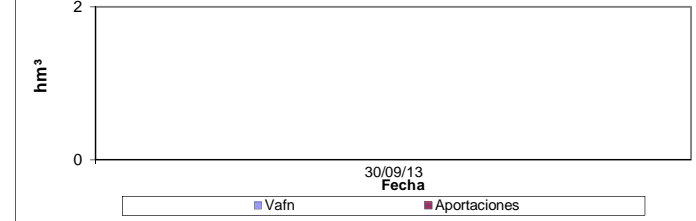
APORTACIONES CONTROLADAS



PREVISIONES PRÓXIMOS 1 DÍAS



PREVISIONES PRÓXIMOS 1 DÍAS



EVOLUCIÓN DE LA RESERVA DE NIEVE Y APORTACIONES EN EL ÁMBITO DE LA CONFEDERACIÓN HIDROGRÁFICA DEL DUERO

Fecha del informe: **29/09/2013**

TORMES EN E. DE SANTA TERESA

