



GOBIERNO  
DE ESPAÑA

MINISTERIO  
DE AGRICULTURA, ALIMENTACIÓN  
Y MEDIO AMBIENTE

# Evolución de los recursos nivales (ASTER)



Confederación Hidrográfica del Tajo

30 de septiembre de 2013

**Datos provisionales sujetos a revisión**

NÚMERO 23  
AÑO 2013



GOBIERNO  
DE ESPAÑA

MINISTERIO  
DE AGRICULTURA, ALIMENTACIÓN  
Y MEDIO AMBIENTE

**SECRETARÍA DE ESTADO DE  
MEDIO AMBIENTE.  
DIRECCIÓN GENERAL DEL  
AGUA**

Catálogo de Publicaciones de la  
Administración General del Estado:  
<http://publicacionesoficiales.boe.es/>

**N.I.P.O.: 280-13-024-X**

SUBDIRECCIÓN  
GENERAL DE PLANIFICACIÓN  
Y USO SOSTENIBLE DEL  
AGUA.  
ÁREA DE INFORMACIÓN  
HIDROLÓGICA

**JEFE ÁREA DE  
INFORMACIÓN  
HIDROLÓGICA  
Fernando Pastor Argüello**

Para cualquier sugerencia póngase  
en contacto con:

Calle Agustín de Bethencourt, 25  
Despacho 205  
28071 Madrid

Tel.:(91) 453 53 59

Fax: (91) 453 53 07

Dirección de email:  
[hidrologia@magrama.es](mailto:hidrologia@magrama.es)

El informe de Evolución de  
Recursos Nivales puede ser  
consultado en:

<http://www.magrama.es>  
(Sección "Agua")

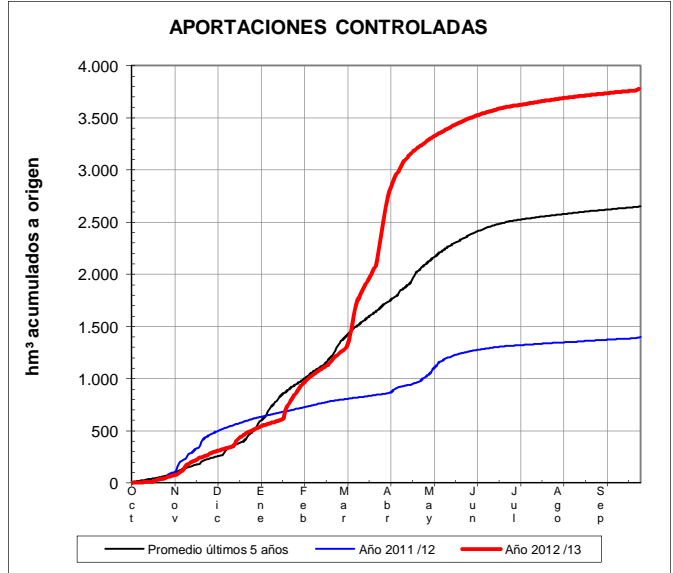
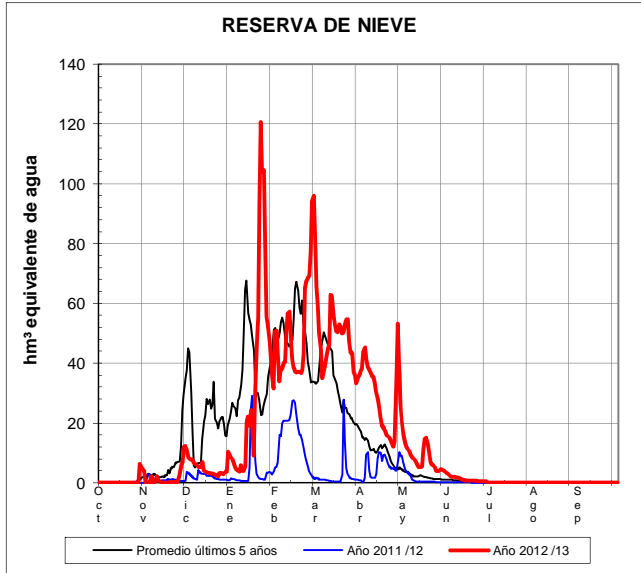
# RESUMEN

[Mapa estado nival](#)

[Evolución de las reservas nivales](#)

**EVOLUCIÓN DE LA RESERVA DE NIEVE Y APORTACIONES EN EL ÁMBITO DE LA CONFEDERACIÓN HIDROGRÁFICA DEL TAJO**

Fecha del informe: **30/09/2013**



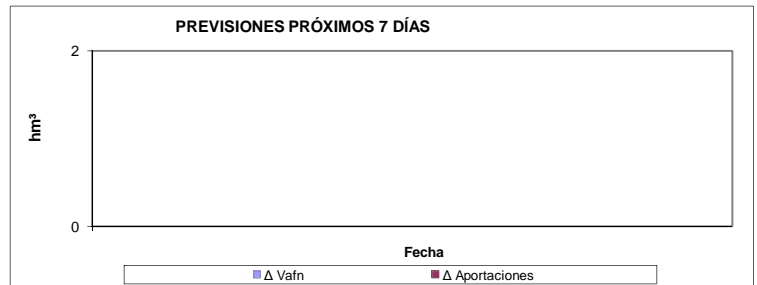
Cuenca				(*) ESTADO A: 30/09/2013				(**) PREVISIONES A 7 DÍAS	
Orden	Sistema	Codigo	Pto. de control	Sup. modelizada (km²)	VAFN (hm³)	Aportaciones (hm³)	Reserva nival	Δ Nival (hm³)	Δ Aportación (hm³)
1	Sistema Central	D.II.6.1/I	Alagón en Gabriel y Galán	1.848,2	0,0	792,7	Normal		
2		D.II.6.2/I	Jerte en Plasencia	370,0	0,0	343,0	Normal		
3		D.II.5/I	Tietar en E. de Rosarito	1.743,2	0,0	573,1	Normal		
4		D.II.4/I	Alberche en el Burguillo	1.052,7	0,0	329,0	Normal		
5		D.II.3/I	Guadarrama en Picotejo	355,9	0,0	102,5	Normal		
6		D.II.2.3/I	Manzanares en Santillana	247,1	0,0	96,2	Normal		
7		D.II.2.2.B/I	Lozoya en el Atazar	925,0	0,0	313,4	Normal		
8		D.II.2.2.A/I	Jarama en el Vado	378,0	0,0	173,5	Normal		
9		D.II.2.1.B/I	Sorbe en Beleña	475,6	0,0	115,2	Normal		
10		D.II.2.1.A/I	Bornova en Alcorl6	362,3	0,0	50,7	Normal		
11		D.II.1.1/I	Alto Tajo en Entrepeñas	3.825,6	0,0	490,5	Normal		
12		D.II.1.2/I	Guadiela en Buendía	3.355,8	0,0	397,4	Normal		
<b>Total :</b>				<b>14.939,4</b>	<b>0,0</b>	<b>3.777,2</b>		<b>ND</b>	<b>ND</b>

(\*) Obtenidos mediante el modelo **ASTER**

ND: No Disponible

(\*\*) Obtenida a partir de las previsiones ECMWF

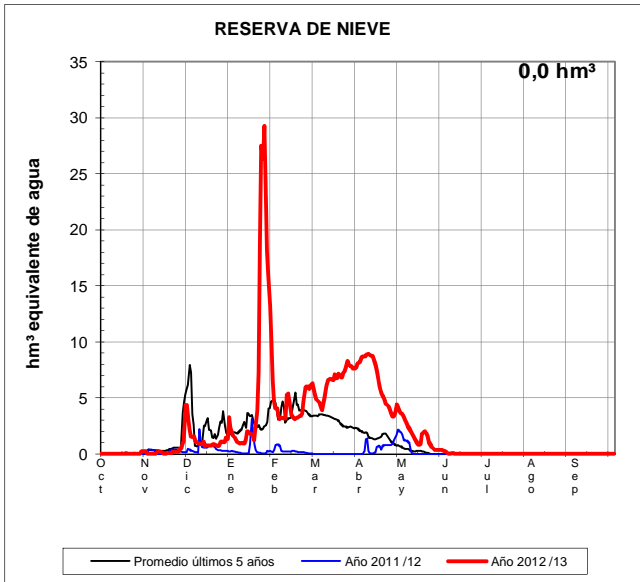
**VAFN:** Volumen de agua en forma de nieve



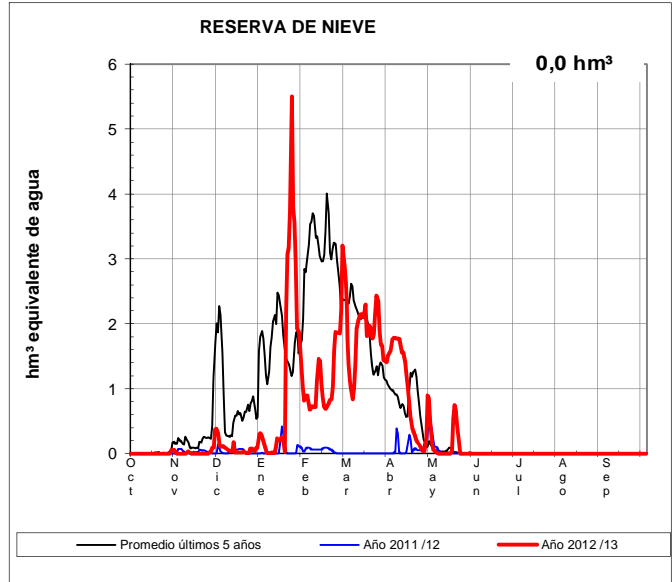
**EVOLUCIÓN DE LA RESERVA DE NIEVE Y APORTACIONES EN EL ÁMBITO DE LA CONFEDERACIÓN HIDROGRÁFICA DEL TAJO**

Fecha del informe: 30/09/2013

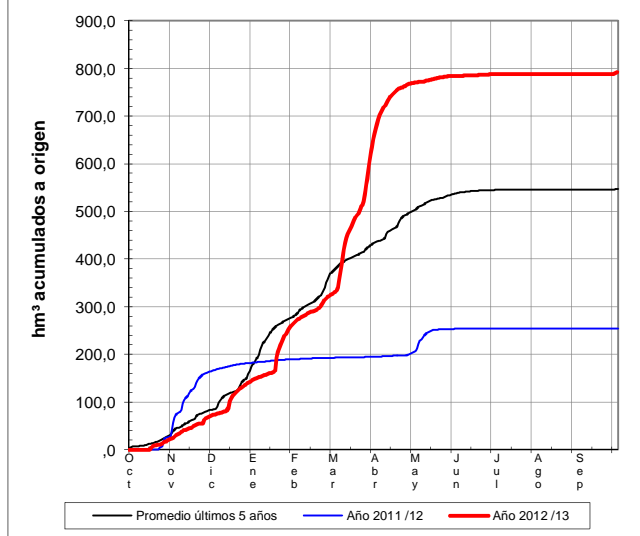
**ALAGÓN EN E. DE GABRIEL Y GALÁN**



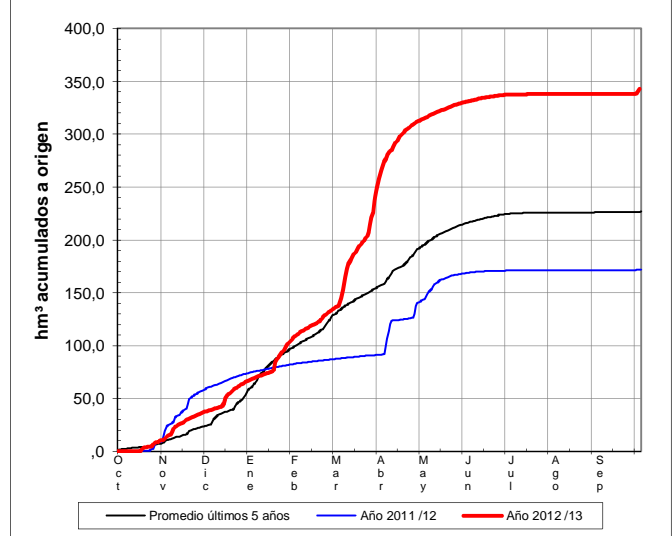
**JERTE EN PLASENCIA**




**APORTACIONES CONTROLADAS**




**APORTACIONES CONTROLADAS**



**PREVISIONES PRÓXIMOS 7 DÍAS**



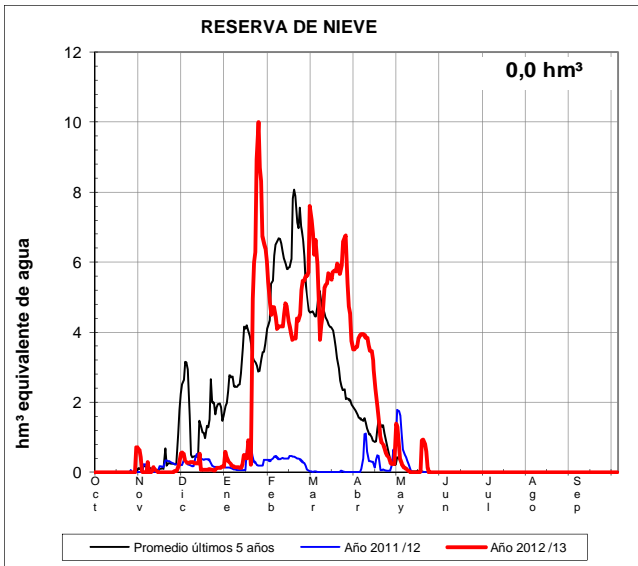
**PREVISIONES PRÓXIMOS 7 DÍAS**



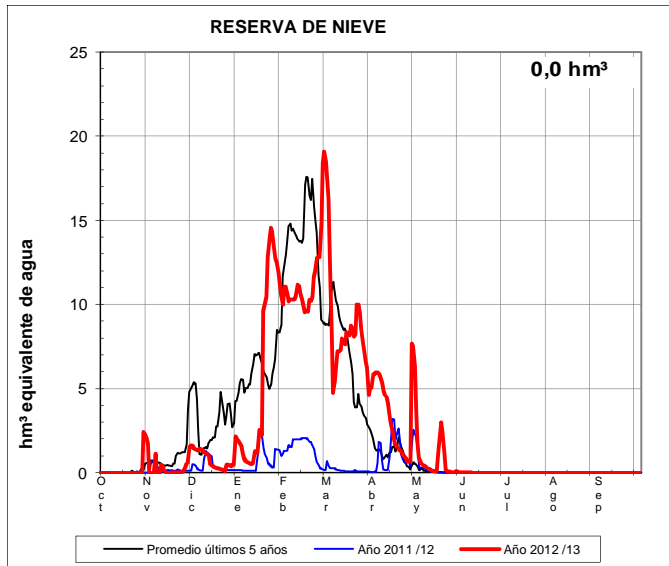
**EVOLUCIÓN DE LA RESERVA DE NIEVE Y APORTACIONES EN EL ÁMBITO DE LA CONFEDERACIÓN HIDROGRÁFICA DEL TAJO**

Fecha del informe: **30/09/2013**

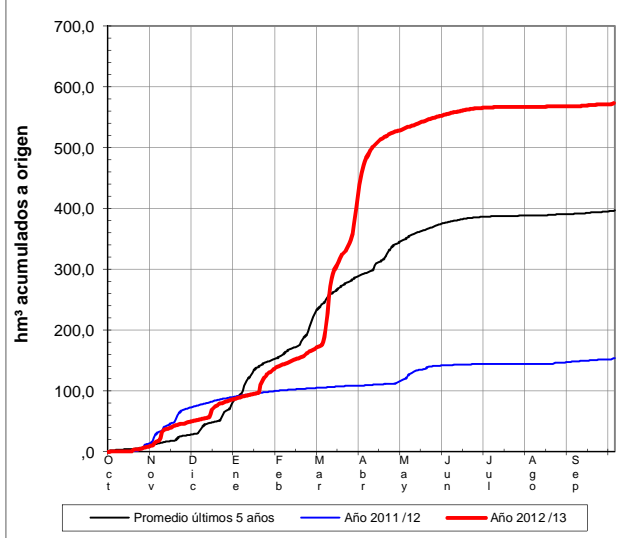
**TIÉTAR EN E. ROSARITO**



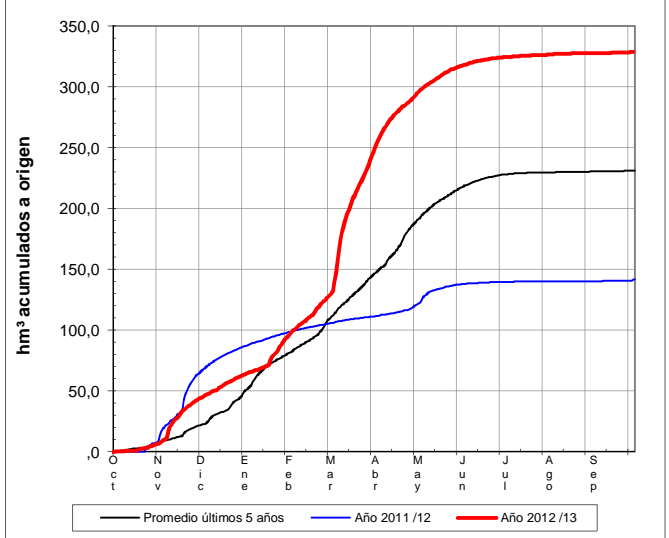
**ALBERCHE EN E. EL BURGUILLO**



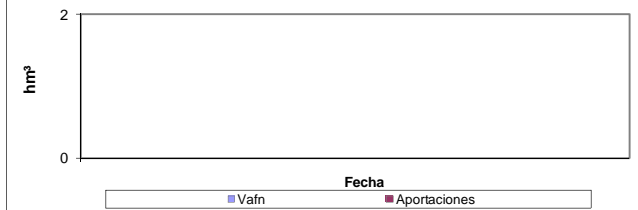
**APORTACIONES CONTROLADAS**



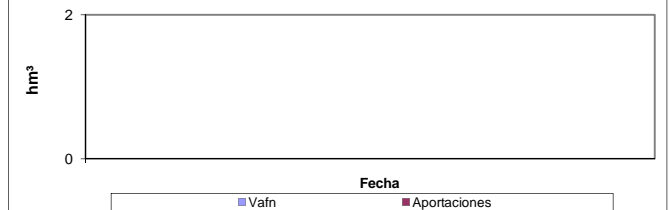
**APORTACIONES CONTROLADAS**



**PREVISIONES PRÓXIMOS 7 DÍAS**



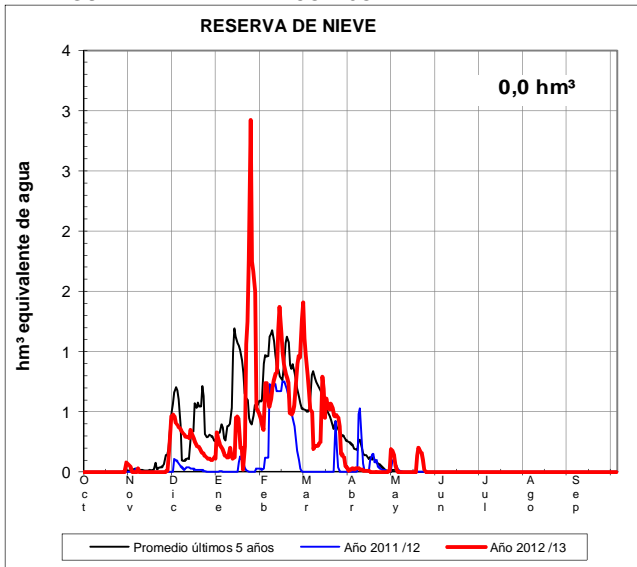
**PREVISIONES PRÓXIMOS 7 DÍAS**



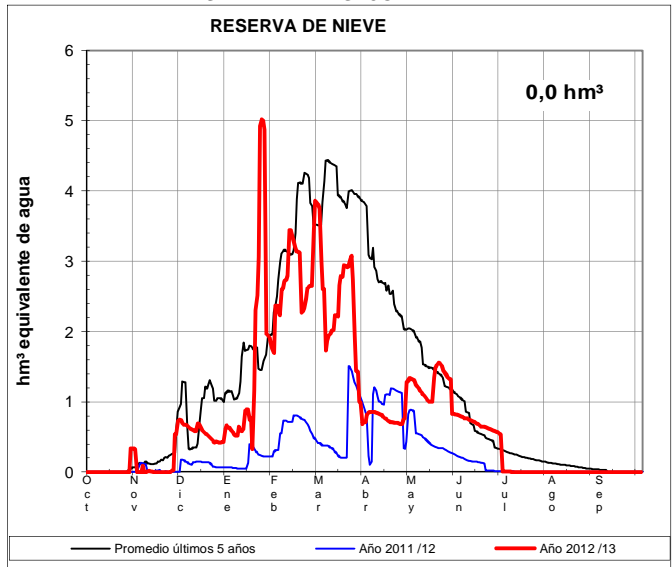
**EVOLUCIÓN DE LA RESERVA DE NIEVE Y APORTACIONES EN EL ÁMBITO DE LA CONFEDERACIÓN HIDROGRÁFICA DEL TAJO**

Fecha del informe: 30/09/2013

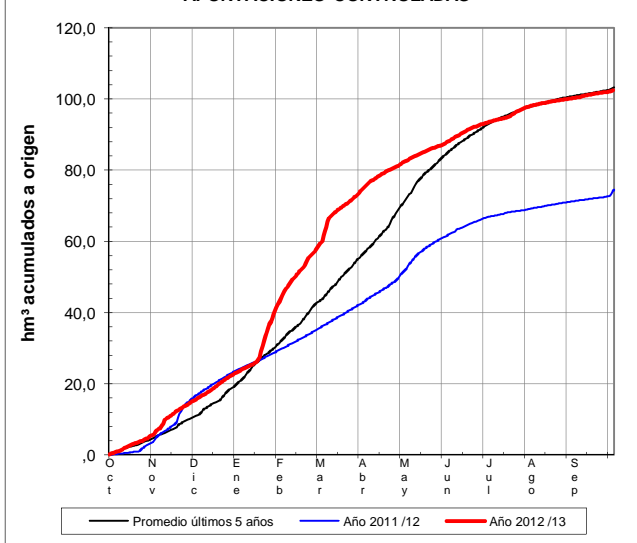
**GUADARRAMA EN E. PICOTEJO**



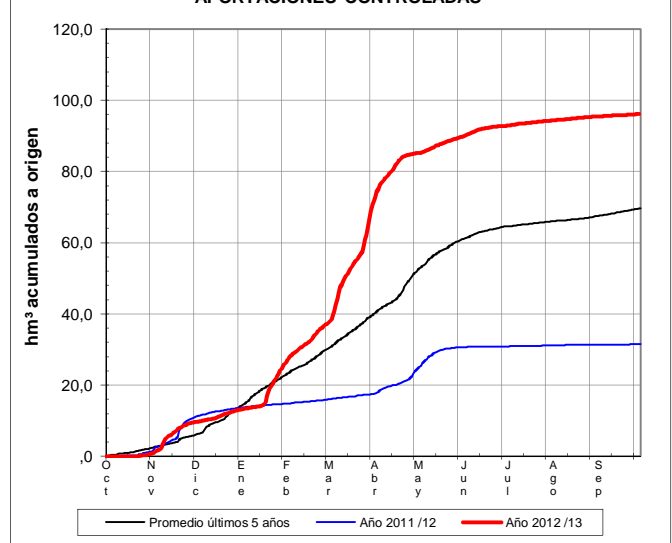
**MANZANARES EN E. EL REGAJO**




**APORTACIONES CONTROLADAS**




**APORTACIONES CONTROLADAS**



**PREVISIONES PRÓXIMOS 7 DÍAS**



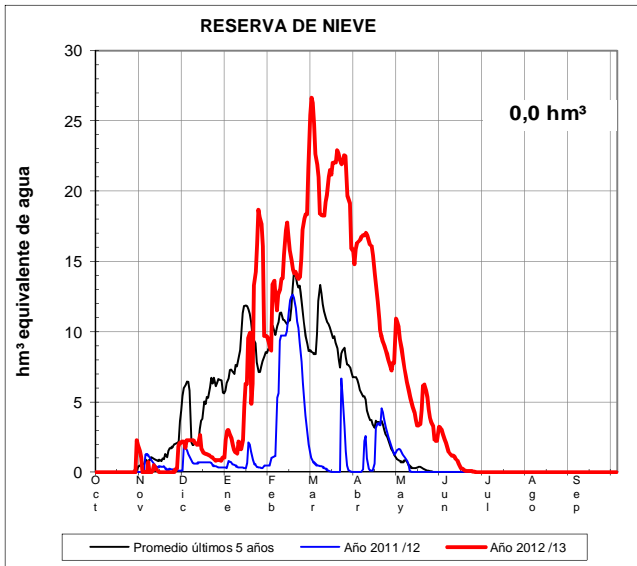
**PREVISIONES PRÓXIMOS 7 DÍAS**




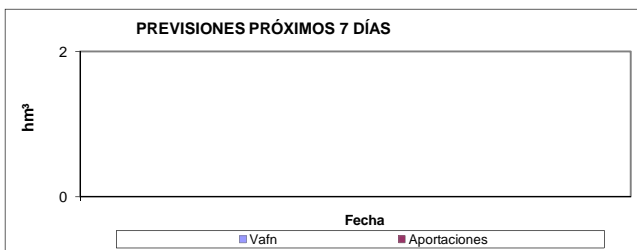
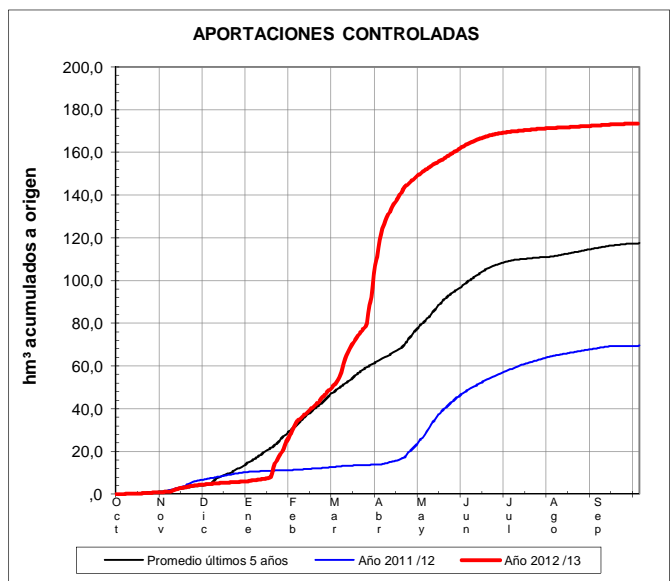
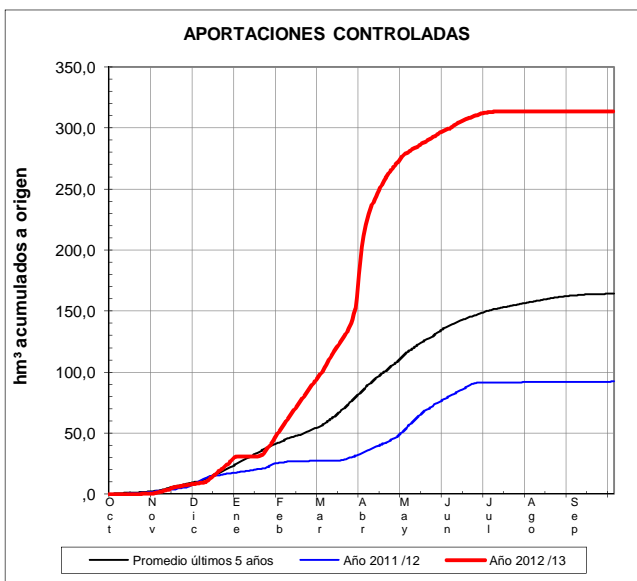
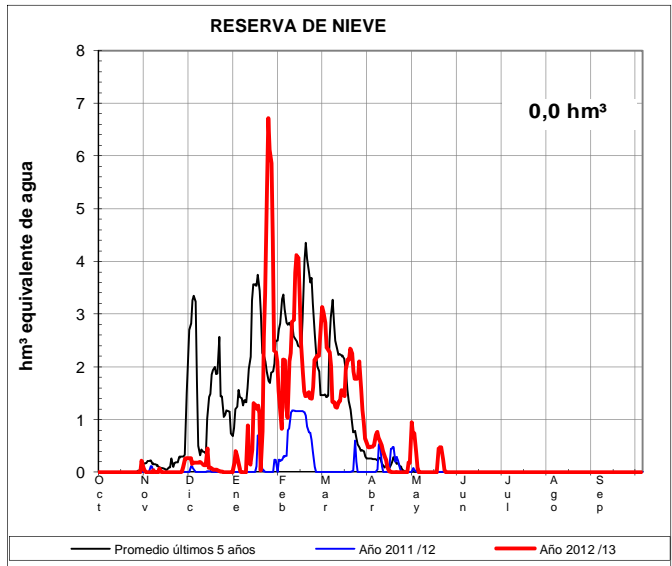
**EVOLUCIÓN DE LA RESERVA DE NIEVE Y APORTACIONES EN EL ÁMBITO DE LA CONFEDERACIÓN HIDROGRÁFICA DEL TAJO**

Fecha del informe: 30/09/2013

**LOZOYA EN E. EL ATAZAR**



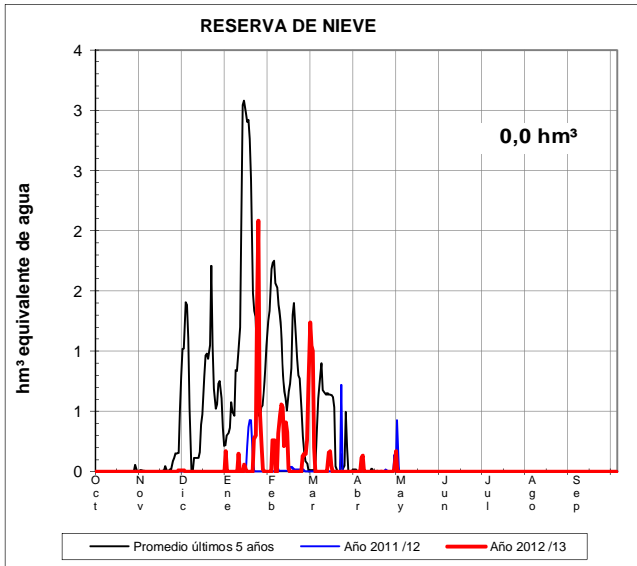
**JARAMA EN E. EL VADO**



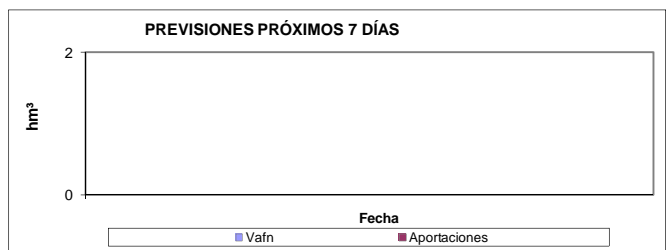
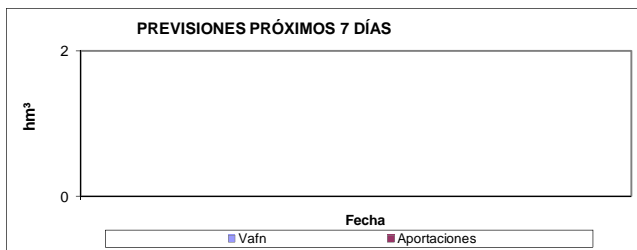
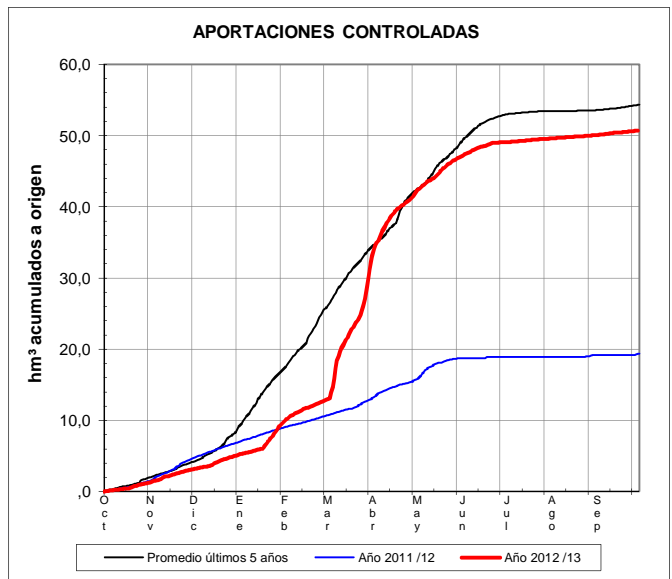
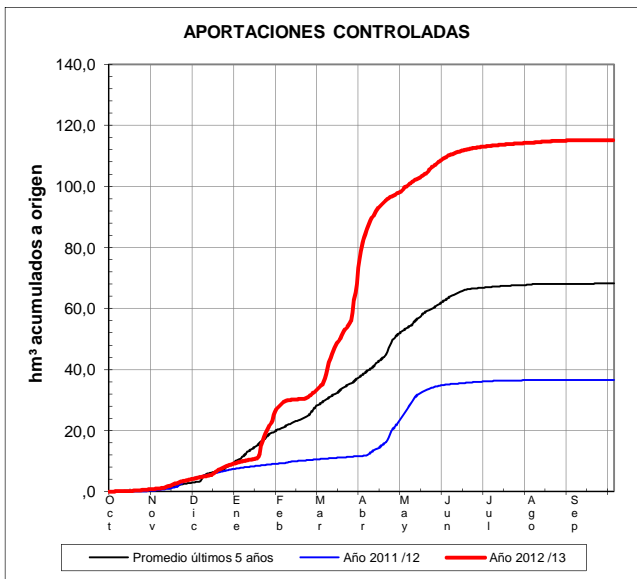
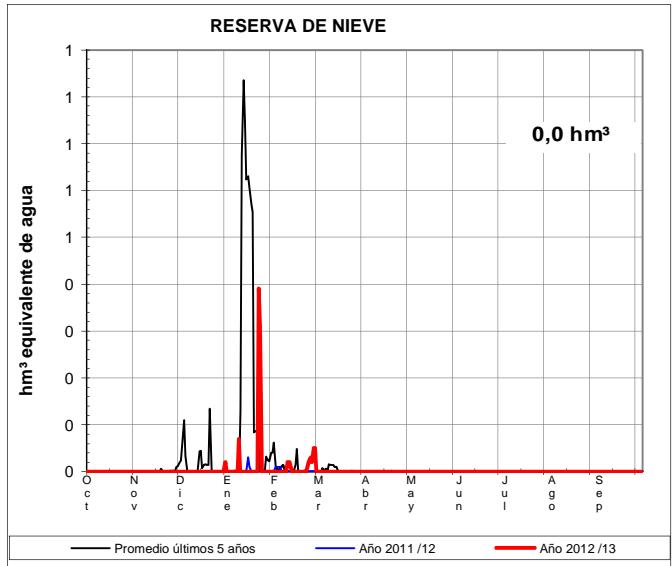
**EVOLUCIÓN DE LA RESERVA DE NIEVE Y APORTACIONES EN EL ÁMBITO DE LA CONFEDERACIÓN HIDROGRÁFICA DEL TAJO**

Fecha del informe: **30/09/2013**

**SORBE EN E. BELEÑA**



**BORNOVA EN E. ALCORLÓ**

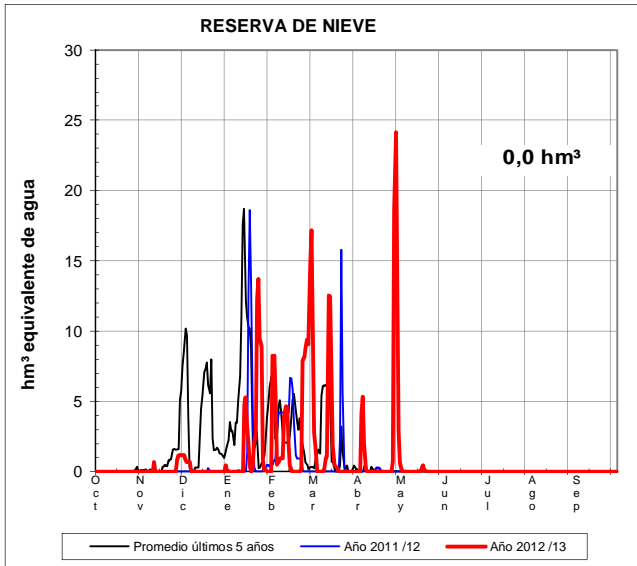




**EVOLUCIÓN DE LA RESERVA DE NIEVE Y APORTACIONES EN EL ÁMBITO DE LA CONFEDERACIÓN HIDROGRÁFICA DEL TAJO**

Fecha del informe: **30/09/2013**

**ALTO TAJO EN E. ENTREPEÑAS**



**GUADIELA EN E. BUENDÍA**

