

# Evolución de los recursos nivales (ASTER)



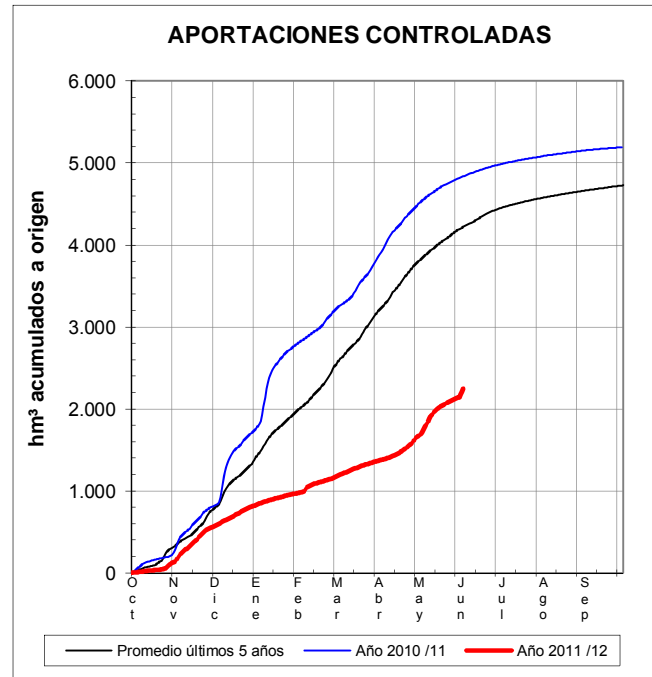
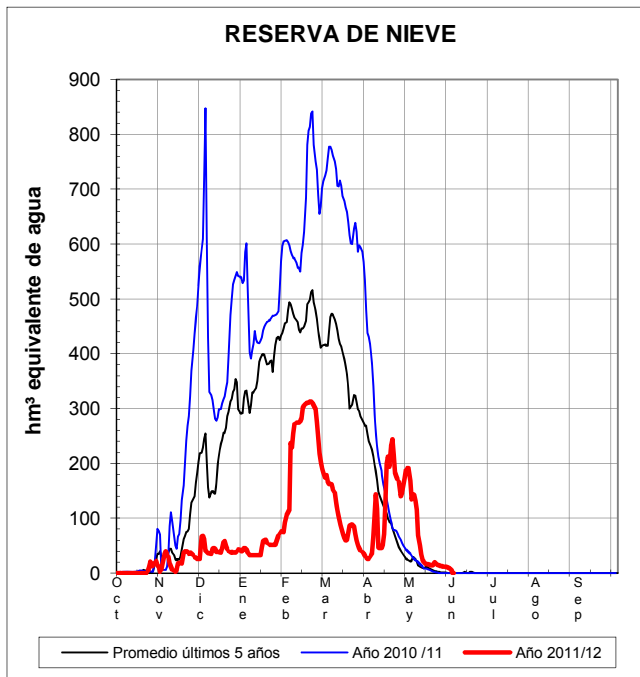
Confederación Hidrográfica del Duero

3 de junio de 2012

**Datos provisionales sujetos a revisión**

## EVOLUCIÓN DE LA RESERVA DE NIEVE Y APORTACIONES EN EL ÁMBITO DE LA CONFEDERACIÓN HIDROGRÁFICA DEL DUERO

Fecha del informe: 03/06/2012

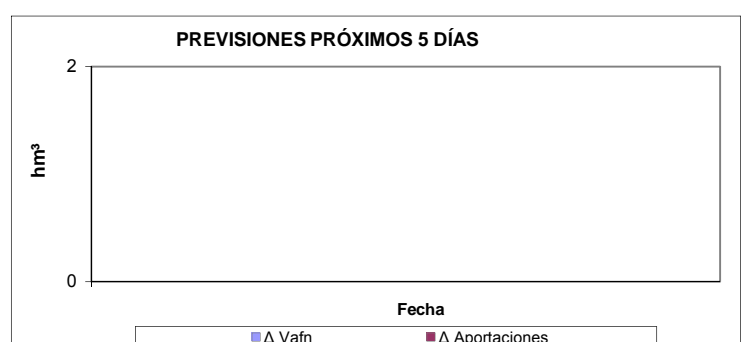


cuenca			(*) ESTADO A: 03/06/2012			(**) PREVISIONES A 3 DÍAS	
Orden	Sistema	Pto. de control	Sup. modelizada (km²)	VAFN (hm³)	Aportaciones (hm³)	Δ Nival (hm³)	Δ Aportación (hm³)
1	Cordillera Cantábrica	Tera en Puebla de Sanabria	426,9	0,0	295,5		
2		Negro en Santa Eulalia del río	376,5	0,0	81,2		
3		Eria en Morla	281,2	0,0	132,2		
4		Duerna en Puente Velilla	247,9	0,0	19,2		
5		Omañas en San Martín	483,4	0,0	61,1		
6		Luna en Barrios Luna	496,0	0,0	188,8		
7		Bernesga en Cuadros	406,7	0,0	177,4		
8		Torio en Pardavé	260,7	0,0	146,7		
9		Curueño en Caldas de Nocedo	154,4	0,0	65,5		
10		Porma en E. de Porma	250,4	0,0	155,5		
11		Esla en Riaño	593,4	0,0	300,7		
12		Carrión en Celadilla	491,5	0,0	111,6		
13		Pisuerga en A. de Campoo	548,1	0,0	158,2		
14		Rubagón-Camesa	374,6	0,0	64,7		
15	Sist. Central	Tormes en Santa Teresa	1.851,7	0,0	287,7		
<b>Total C. Cantábrica:</b>			<b>5.391,7</b>	<b>0,0</b>	<b>1.958,3</b>	<b>ND</b>	<b>ND</b>
<b>Total Sistema Central:</b>			<b>1.851,7</b>	<b>0,0</b>	<b>287,7</b>	<b>ND</b>	<b>ND</b>
<b>Total :</b>			<b>7.243,4</b>	<b>0,0</b>	<b>2.246,1</b>	<b>ND</b>	<b>ND</b>

(\*) Obtenidos mediante el modelo **ASTER VAFN**: ND: No Disponible

(\*\*) Obtenida a partir de las previsiones ECMWF

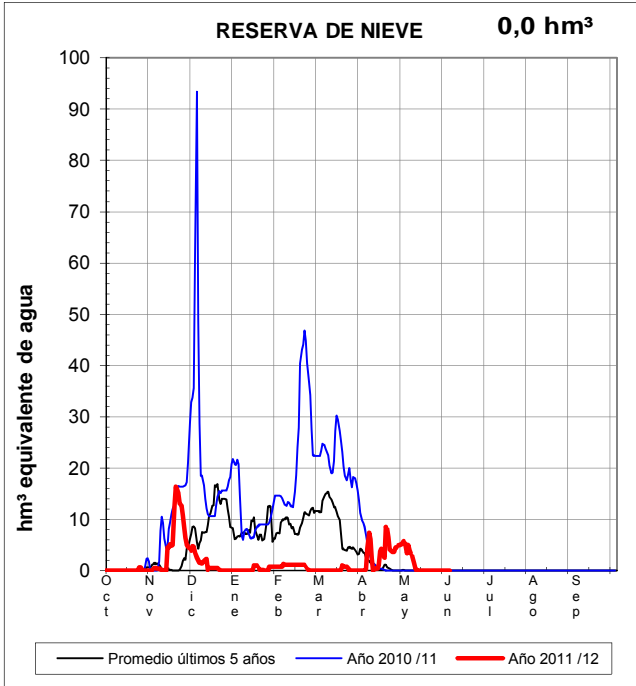
Volumen de agua en forma de nieve



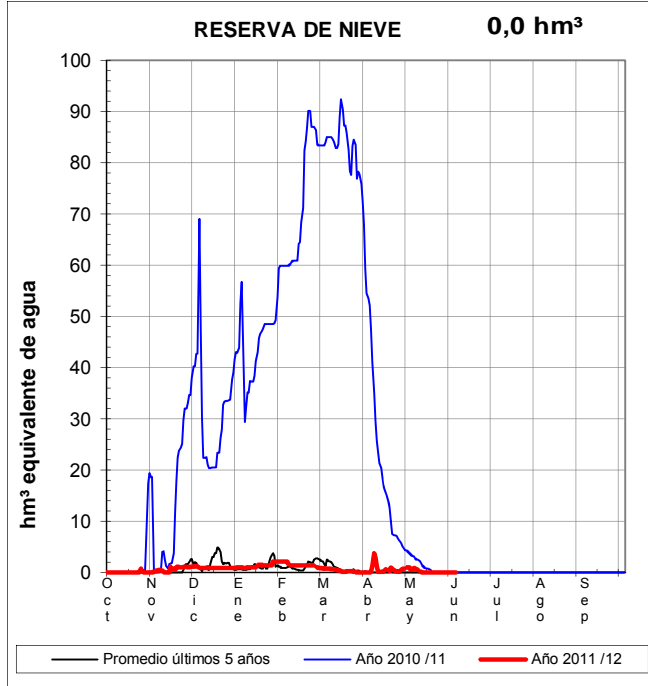
## EVOLUCIÓN DE LA RESERVA DE NIEVE Y APORTACIONES EN EL ÁMBITO DE LA CONFEDERACIÓN HIDROGRÁFICA DEL DUERO

Fecha del informe: 03/06/2012

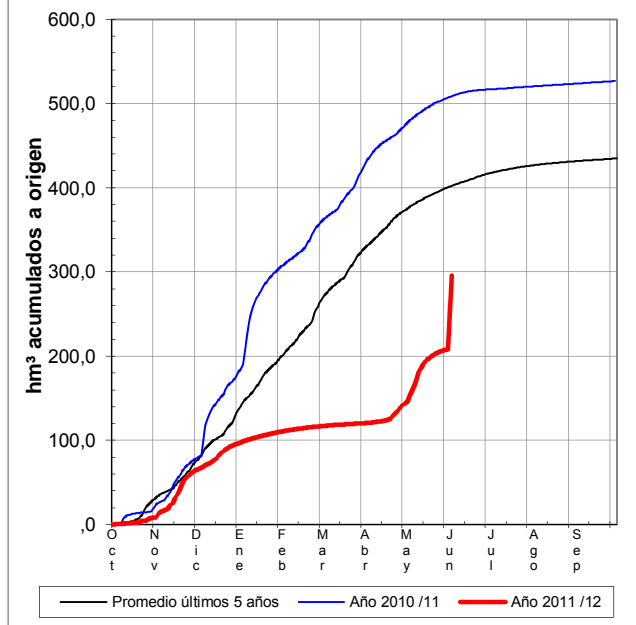
### TERA EN PUEBLA DE SANABRIA



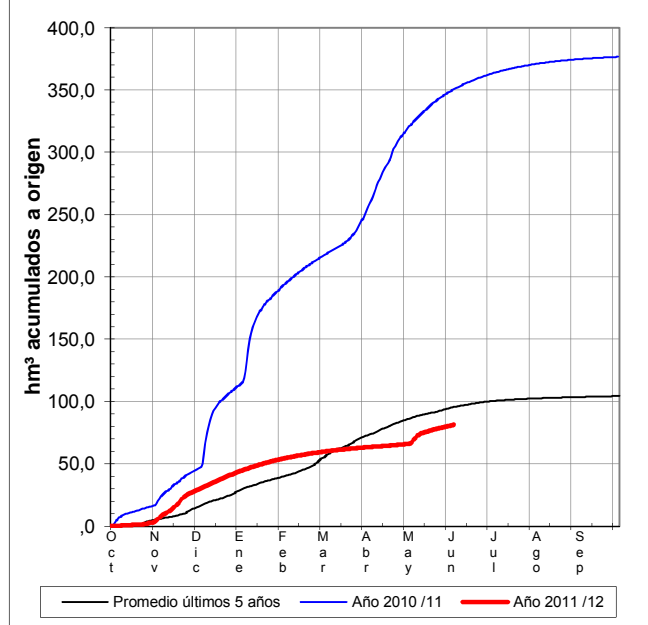
### NEGRO EN STA. EULALIA DEL RÍO




### APORTACIONES CONTROLADAS




### APORTACIONES CONTROLADAS



### PREVISIONES PRÓXIMOS 5 DÍAS



### PREVISIONES PRÓXIMOS 5 DÍAS





GOBIERNO  
DE ESPAÑA

MINISTERIO  
DE AGRICULTURA, ALIMENTACIÓN  
Y MEDIO AMBIENTE

SECRETARÍA DE ESTADO  
DE MEDIO AMBIENTE

DIRECCIÓN GENERAL  
DEL AGUA



Programa ERHIN

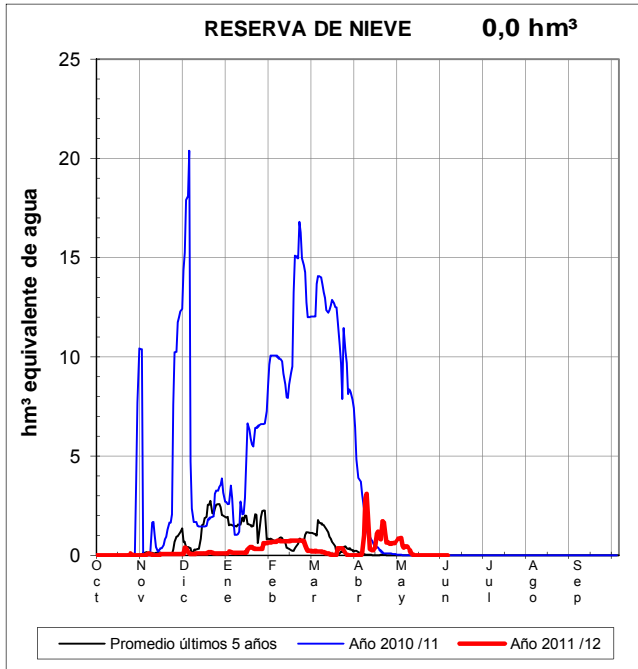
## EVOLUCIÓN DE LA RESERVA DE NIEVE Y APORTACIONES EN EL ÁMBITO DE LA CONFEDERACIÓN HIDROGRÁFICA DEL DUERO

Fecha del informe: 03/06/2012

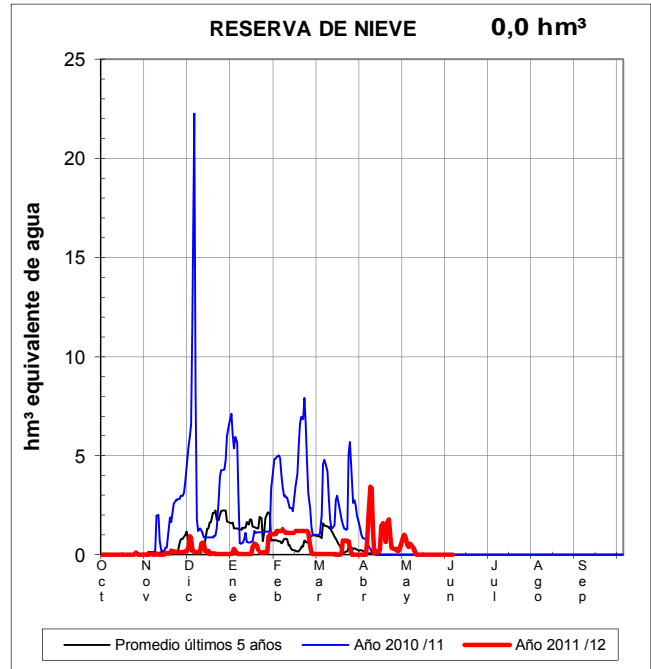
EVOLUCIÓN DE LA RESERVA DE NIEVE Y APORTACIONES EN EL ÁMBITO DE LA CONFEDERACIÓN HIDROGRÁFICA DEL DUERO

Fecha del informe: 03/06/2012

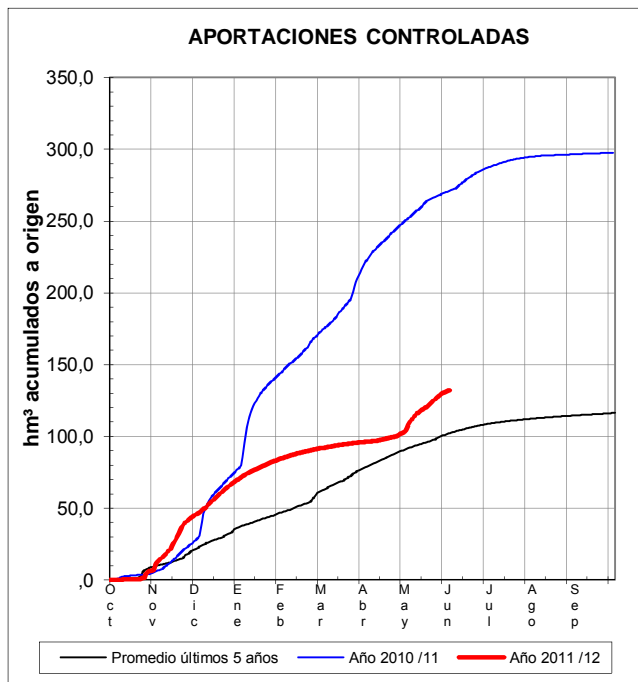
ERIA EN MORLA



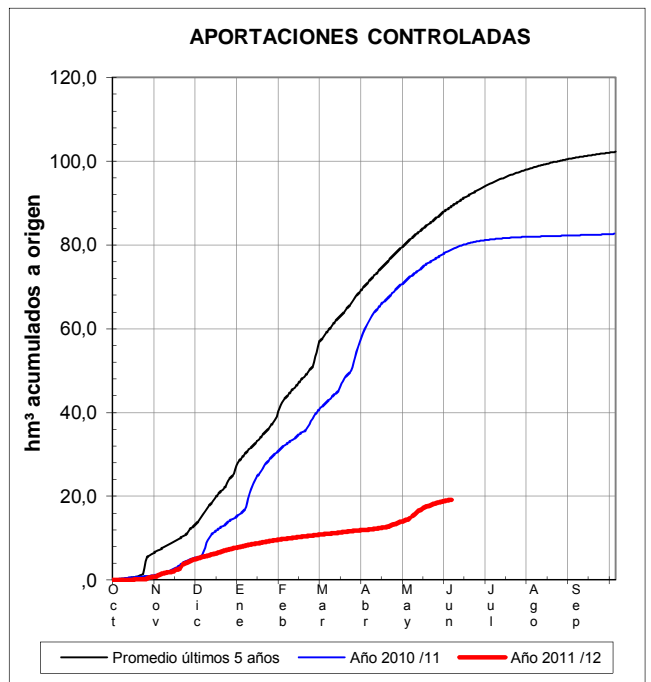
DUERNA EN PUENTE VELILLA



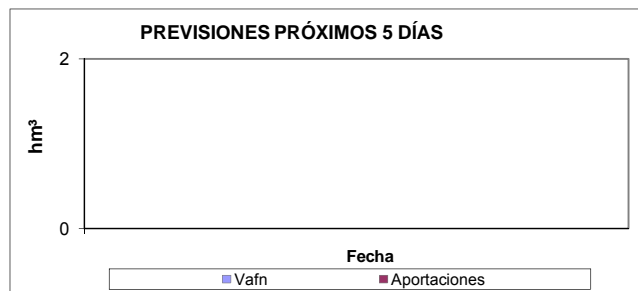
APORTACIONES CONTROLADAS



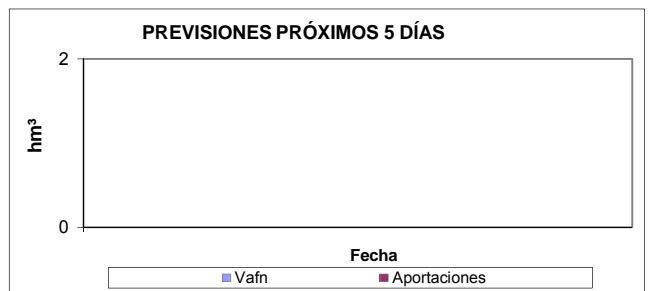
APORTACIONES CONTROLADAS



PREVISIONES PRÓXIMOS 5 DÍAS



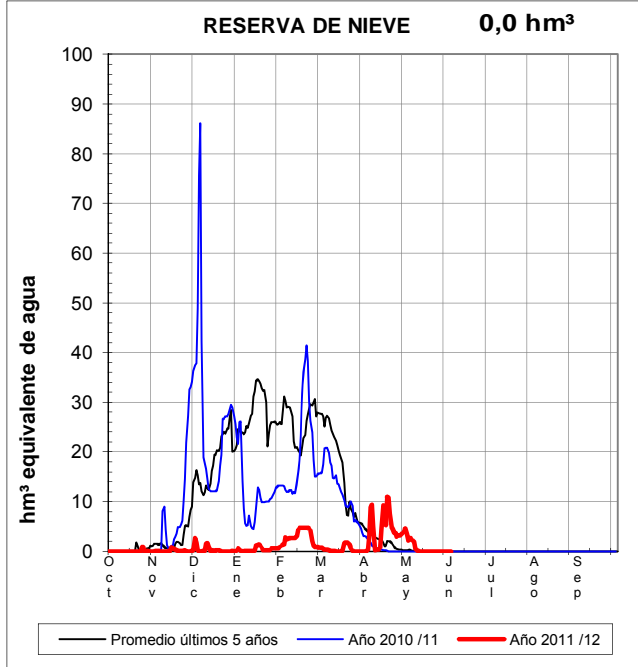
PREVISIONES PRÓXIMOS 5 DÍAS



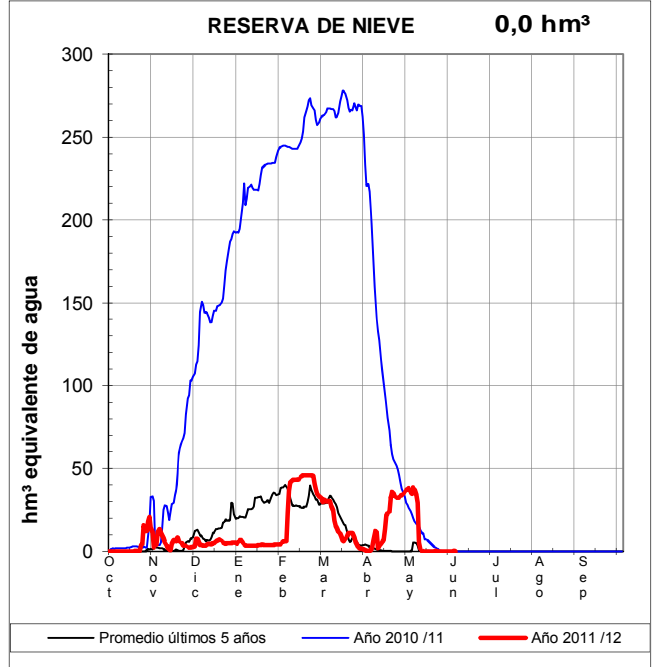
**EVOLUCIÓN DE LA RESERVA DE NIEVE Y APORTACIONES EN EL ÁMBITO DE LA CONFEDERACIÓN HIDROGRÁFICA DEL DUERO**

Fecha del informe: **03/06/2012**

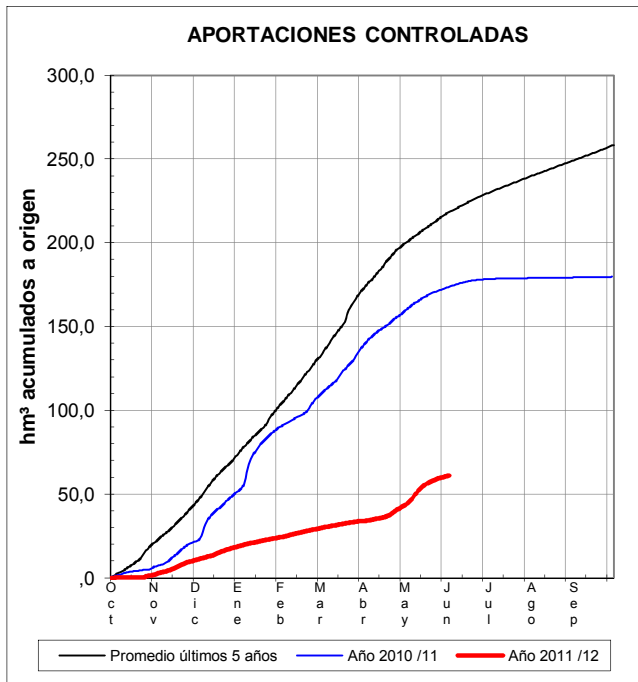
**OMAHÑAS EN SAN MARTÍN**



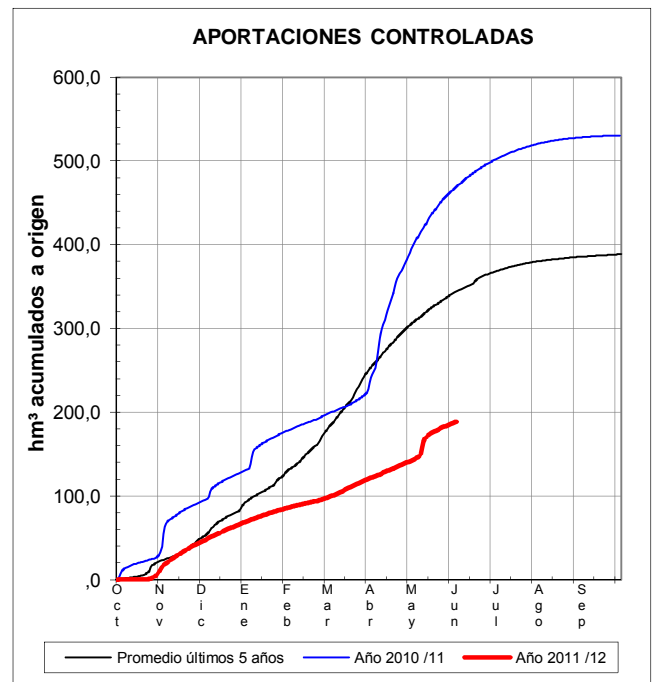
**LUNA EN E. DE BARRIOS DE LUNA**



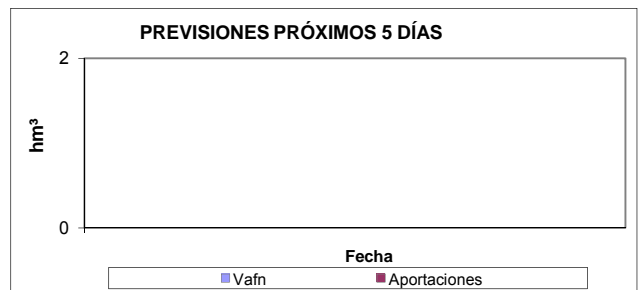
**APORTACIONES CONTROLADAS**



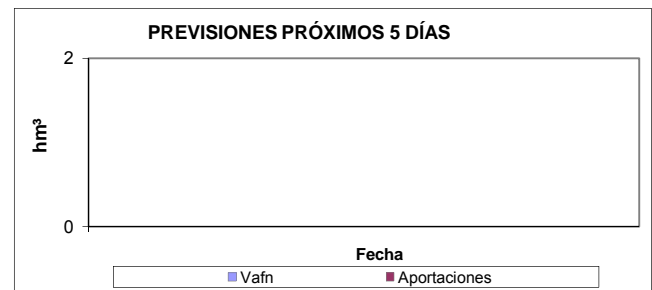
**APORTACIONES CONTROLADAS**



**PREVISIONES PRÓXIMOS 5 DÍAS**



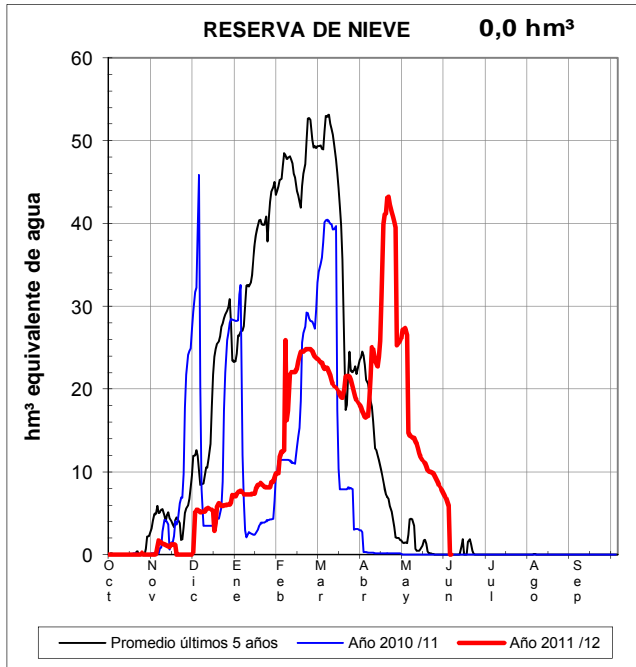
**PREVISIONES PRÓXIMOS 5 DÍAS**



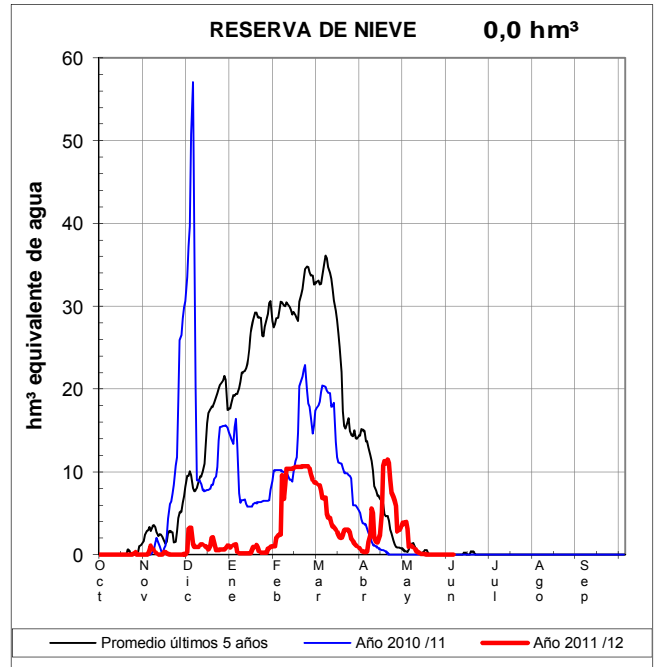
EVOLUCIÓN DE LA RESERVA DE NIEVE Y APORTACIONES EN EL ÁMBITO DE LA CONFEDERACIÓN HIDROGRÁFICA DEL DUERO

Fecha del informe: 03/06/2012

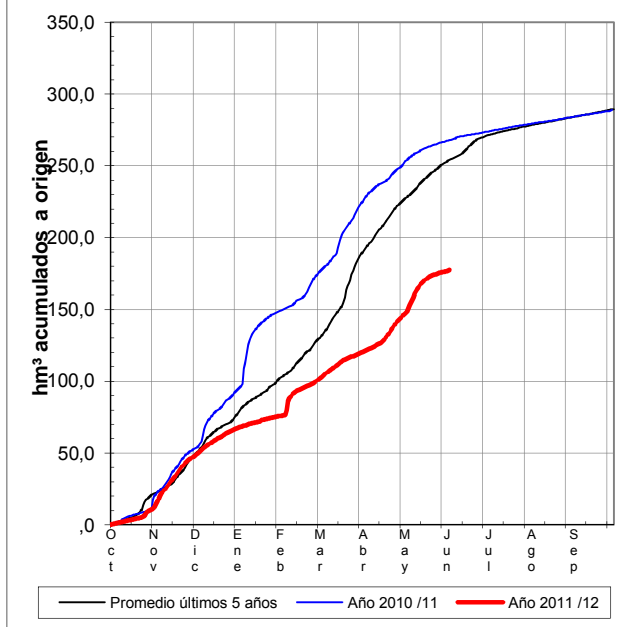
BERNESGA EN CUADROS



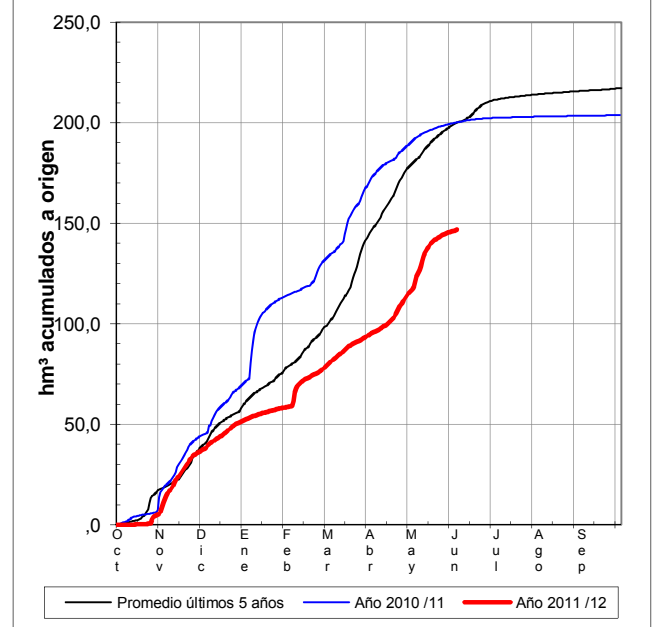
TORÍO EN PARDAVÉ




APORTACIONES CONTROLADAS



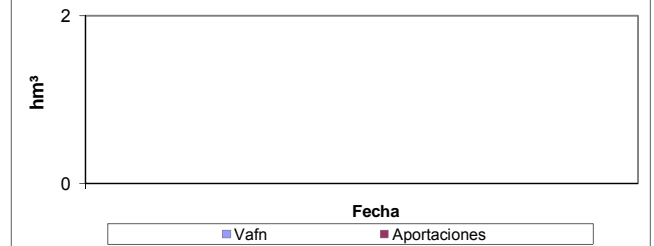
APORTACIONES CONTROLADAS



PREVISIONES PRÓXIMOS 5 DÍAS



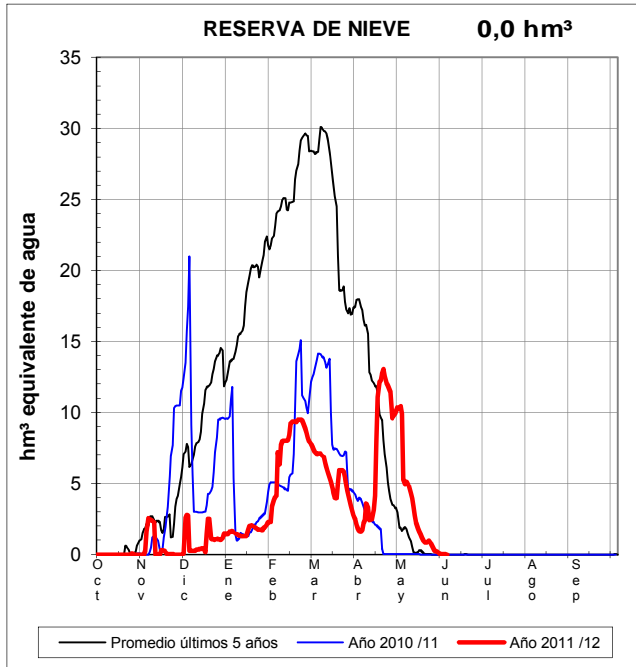
PREVISIONES PRÓXIMOS 5 DÍAS



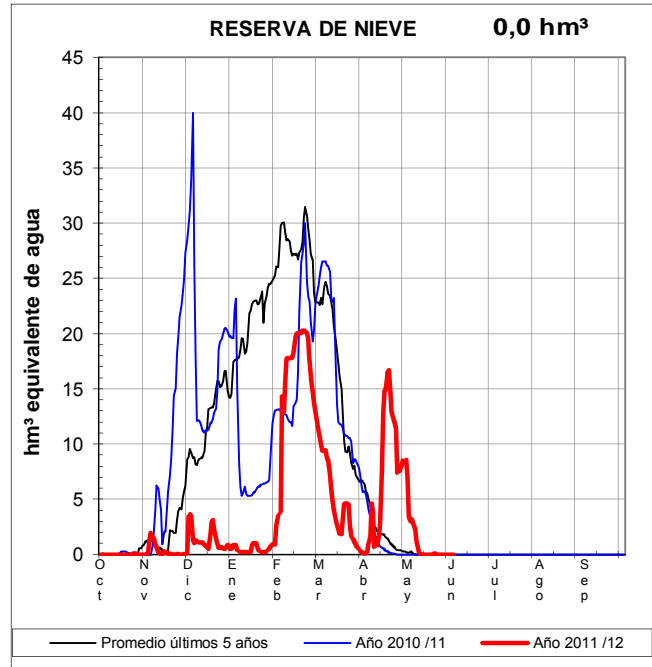
## EVOLUCIÓN DE LA RESERVA DE NIEVE Y APORTACIONES EN EL ÁMBITO DE LA CONFEDERACIÓN HIDROGRÁFICA DEL DUERO

Fecha del informe: 03/06/2012

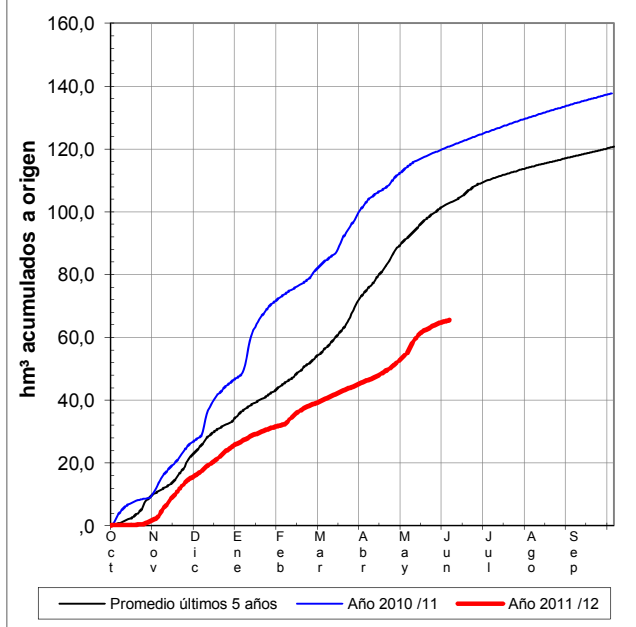
### CURUEÑO EN CALDAS DE NOCEDO



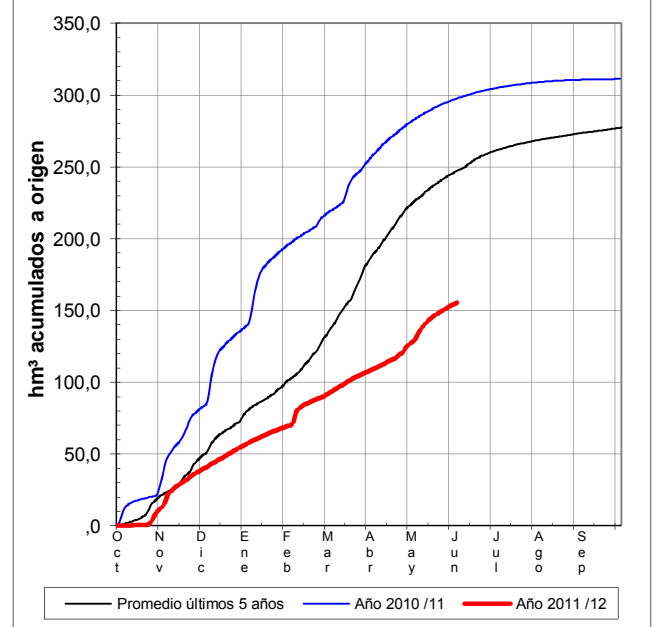
### PORMA EN E. DE PORMA




### APORTACIONES CONTROLADAS




### APORTACIONES CONTROLADAS



### PREVISIONES PRÓXIMOS 5 DÍAS



### PREVISIONES PRÓXIMOS 5 DÍAS

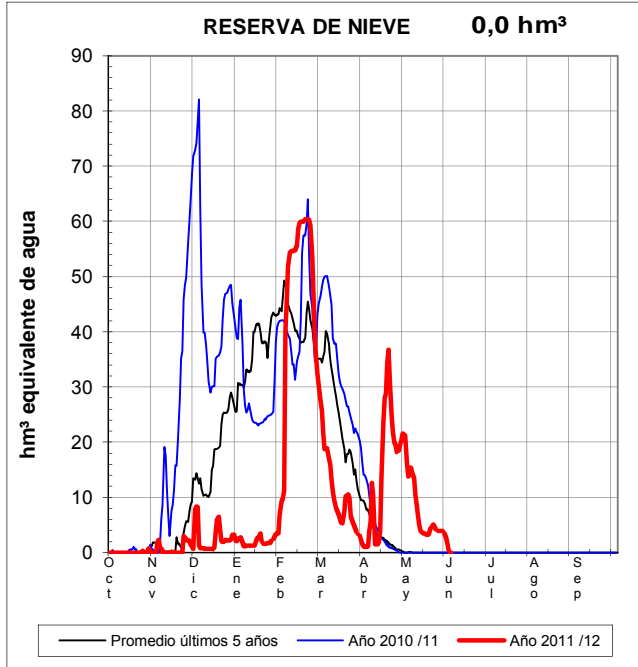




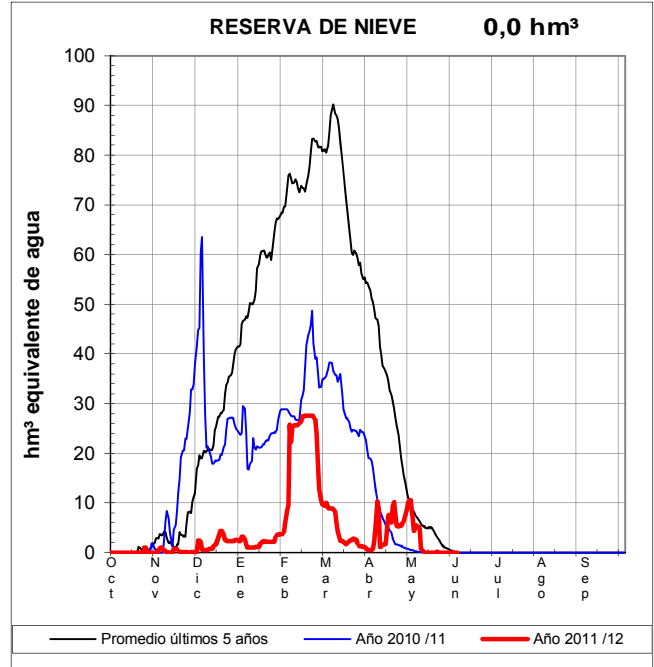
EVOLUCIÓN DE LA RESERVA DE NIEVE Y APORTACIONES EN EL ÁMBITO DE LA CONFEDERACIÓN HIDROGRÁFICA DEL DUERO

Fecha del informe: 03/06/2012

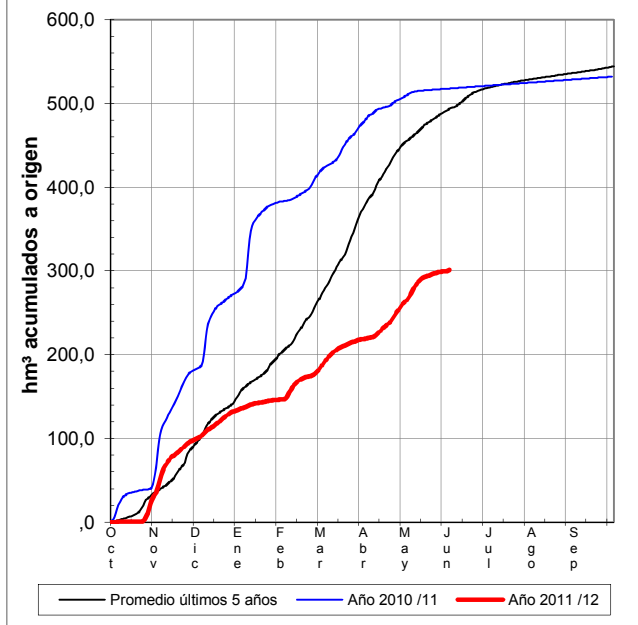
ESLA EN E. DE RIAÑO



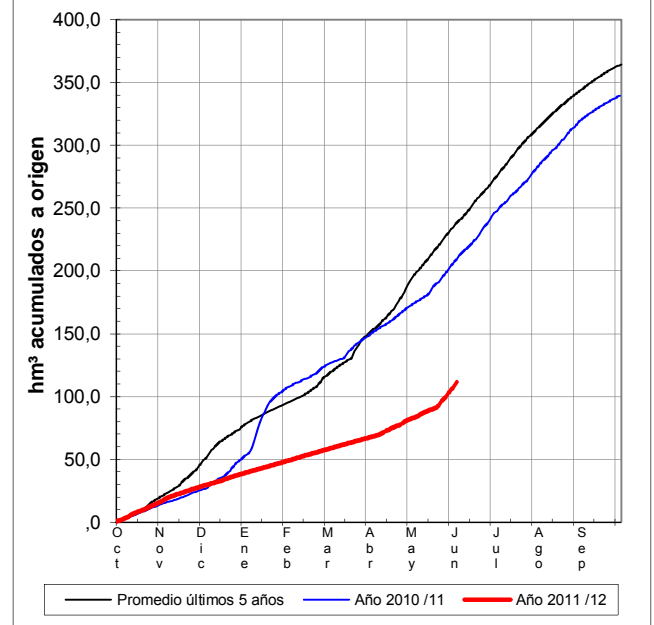
CARRIÓN EN CELADILLA



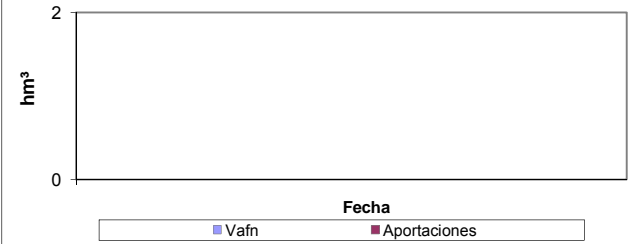
APORTACIONES CONTROLADAS




APORTACIONES CONTROLADAS



PREVISIONES PRÓXIMOS 5 DÍAS



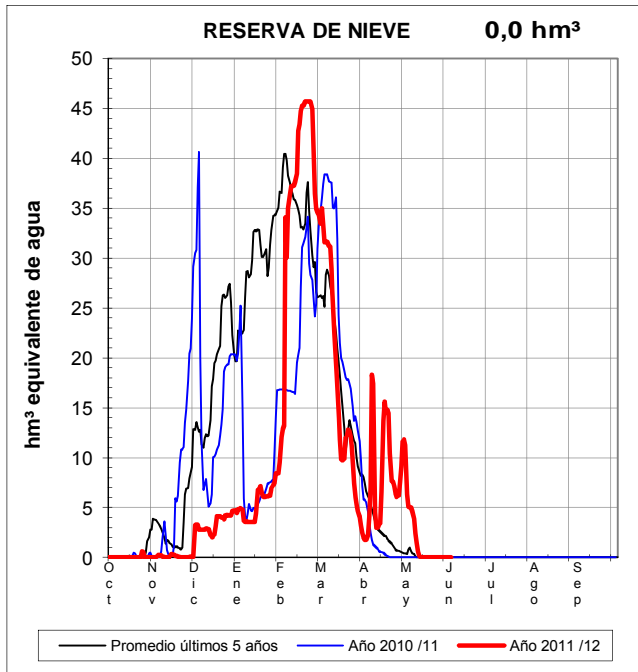
PREVISIONES PRÓXIMOS 5 DÍAS



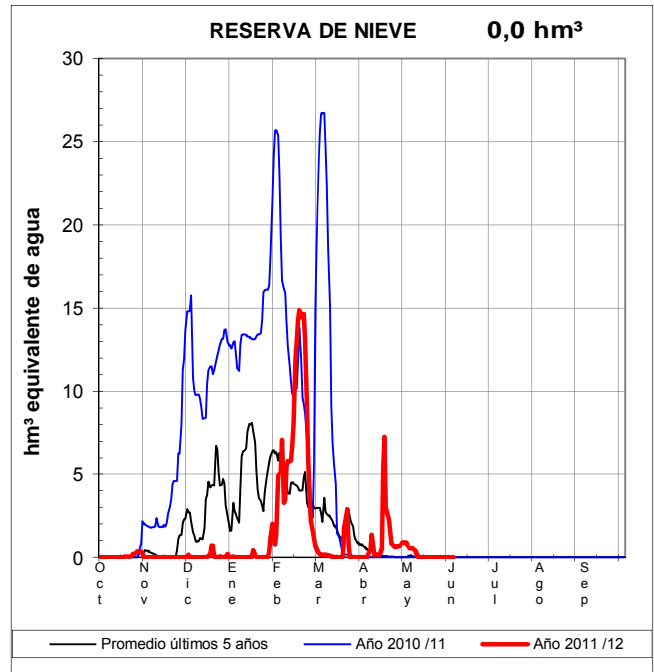
**EVOLUCIÓN DE LA RESERVA DE NIEVE Y APORTACIONES EN EL ÁMBITO DE LA CONFEDERACIÓN HIDROGRÁFICA DEL DUERO**

Fecha del informe: **03/06/2012**

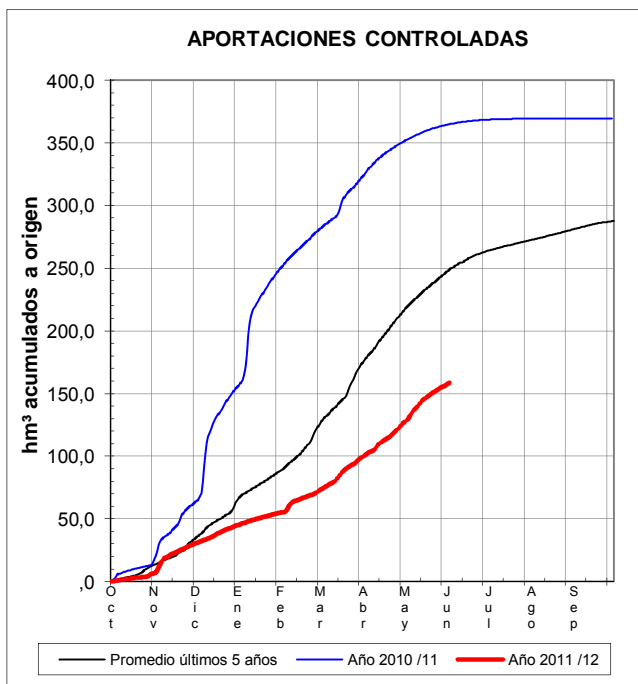
**PISUERGA EN AGUILAR DE CAMPOO**



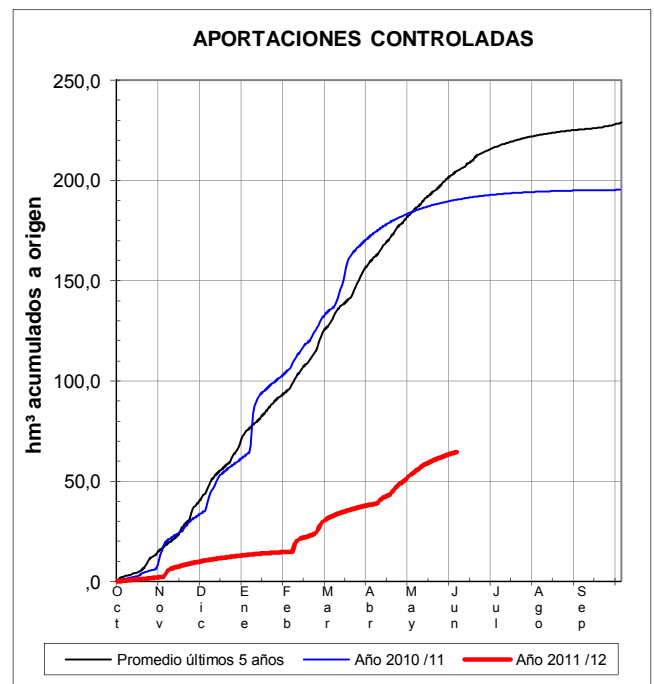
**RUBAGÓN-CAMESA**



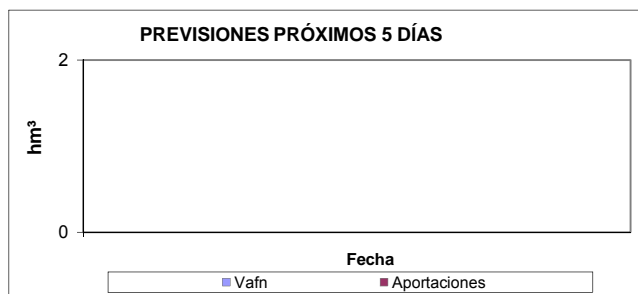
**APORTACIONES CONTROLADAS**



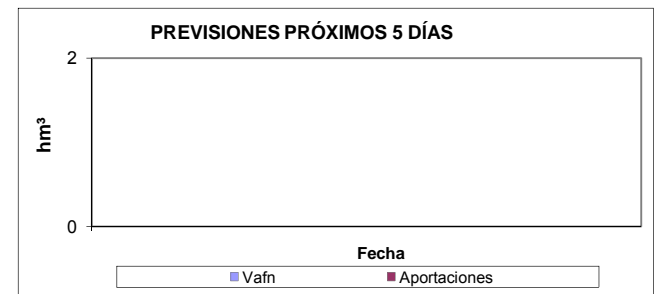
**APORTACIONES CONTROLADAS**



**PREVISIONES PRÓXIMOS 5 DÍAS**



**PREVISIONES PRÓXIMOS 5 DÍAS**



**EVOLUCIÓN DE LA RESERVA DE NIEVE Y APORTACIONES EN EL ÁMBITO DE LA CONFEDERACIÓN HIDROGRÁFICA DEL DUERO**

Fecha del informe: **03/06/2012**

**TORMES EN E. DE SANTA TERESA**

