

Evolución de los recursos nivales (ASTER)



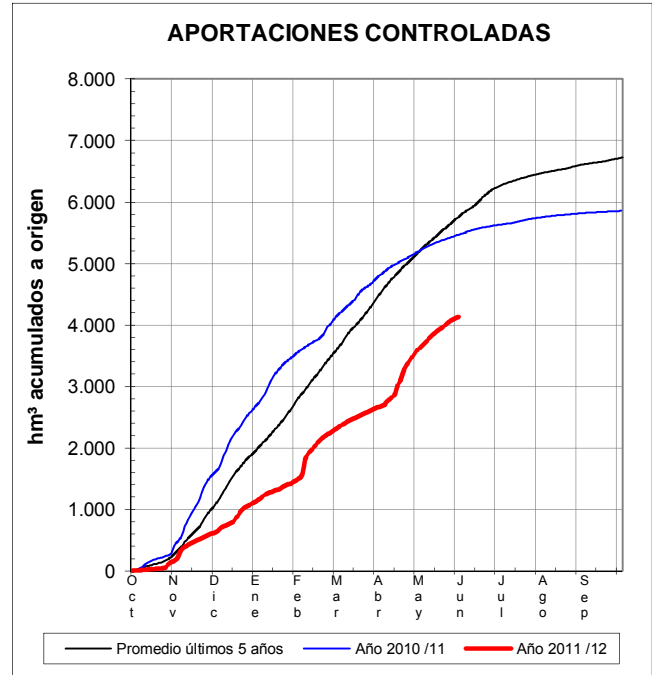
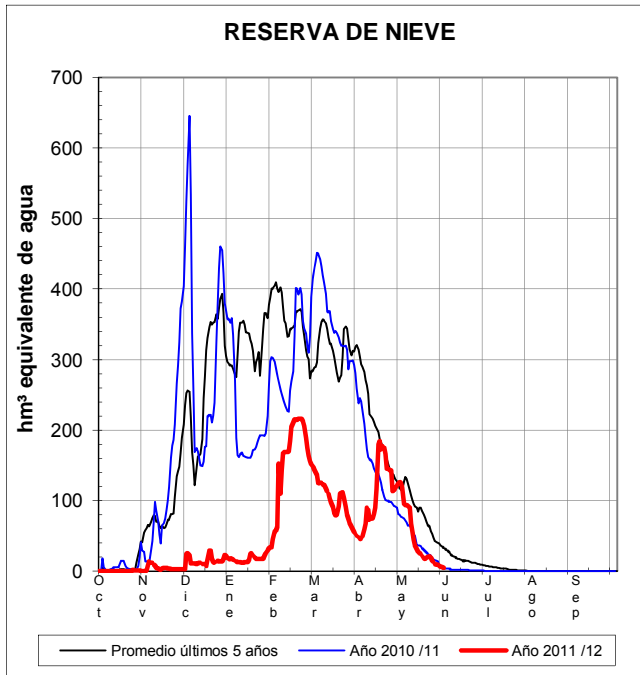
Confederación Hidrográfica del Cantábrico

31 de mayo de 2012

Datos provisionales sujetos a revisión

EVOLUCIÓN DE LA RESERVA DE NIEVE Y APORTACIONES EN EL ÁMBITO DE LA CONFEDERACIÓN HIDROGRÁFICA DEL CANTÁBRICO

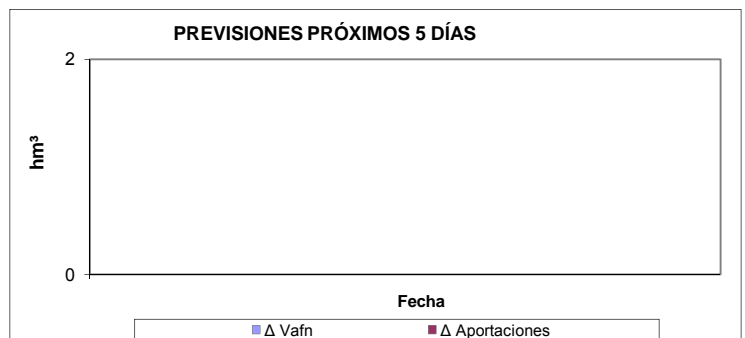
Fecha del informe: **31/05/2012**



cuenca			(*) ESTADO A: 31/05/2012			(**) PREVISIONES A 3 DÍAS	
Orden	Sistema	Pto. de control	Sup. modelizada (km²)	VAFN (hm³)	Aportaciones (hm³)	Δ Nival (hm³)	Δ Aportación (hm³)
1	Cordillera Cantábrica	Navia en E. de Salime	1.770,6	0,0	662,2		
2		Narcea en Corias	531,9	0,0	236,7		
3		Pigüefía en Puente San Martín	404,1	0,0	66,8		
4		Trubia	418,7	0,9	190,6		
5		Caudal en Vega del Rey	234,8	0,2	185,5		
6		Aller	356,4	1,6	217,7		
7		Nalón en E. de Tanes	264,3	0,0	201,5		
8		Sella en Cangas de Onís	480,8	0,1	503,1		
9		Cares en Peñamellera Alta	454,9	1,5	418,7		
10		Deva en Peñamellera Baja	643,3	0,3	319,4		
11		Nansa en E. de La Coquilla	89,9	0,0	50,0		
12		Saja en Fresneda	206,9	0,0	153,3		
13		Besaya en E. de Somahoz	305,7	0,0	178,8		
14		Pas en Puente Viesgo	355,5	0,0	122,6		
15		Miera en Puente Agüero	205,5	0,0	142,4		
16		Asón en Ampuero	494,2	0,0	480,8		
Total :			7.217,5	4,8	4.130,1	ND	ND

(*) Obtenidos mediante el modelo **ASTER VAFN**: ND: No Disponible
 Volumen de agua en forma de nieve

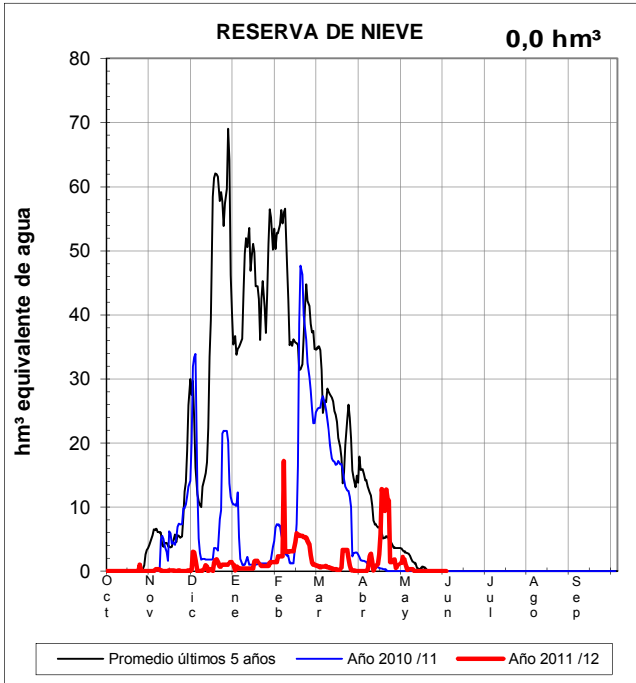
(**) Obtenida a partir de las previsiones ECMWF



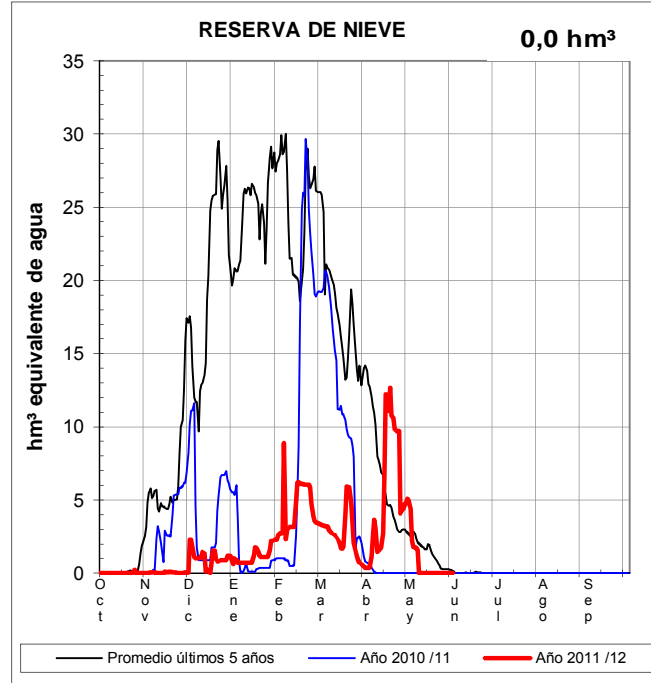
EVOLUCIÓN DE LA RESERVA DE NIEVE Y APORTACIONES EN EL ÁMBITO DE LA CONFEDERACIÓN HIDROGRÁFICA DEL CANTÁBRICO

Fecha del informe: 31/05/2012

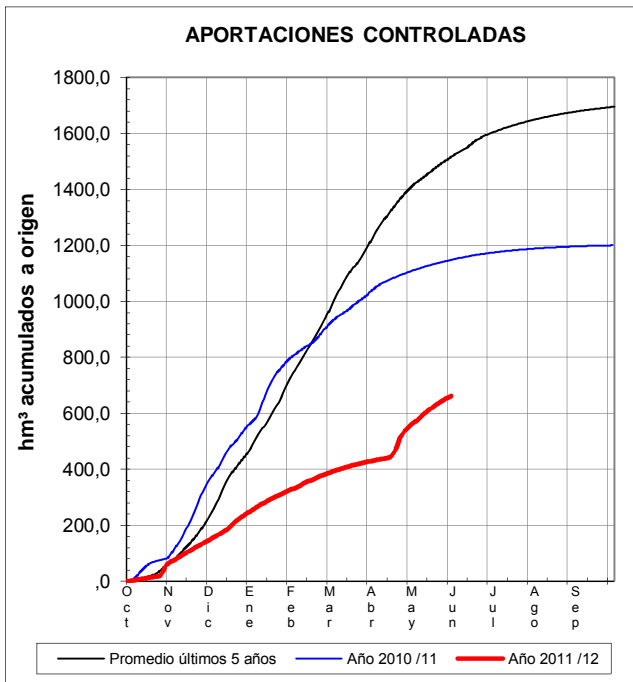
NAVIA EN E. DE SALIME



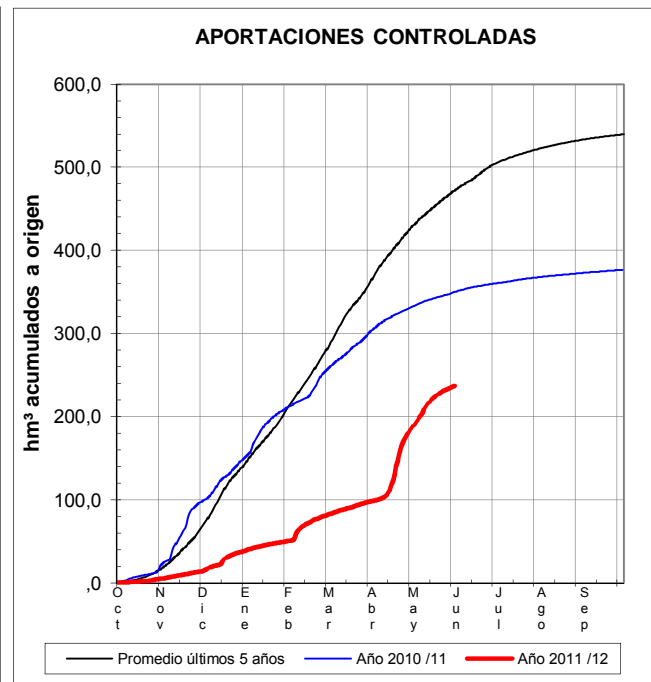
NARCEA EN CORIAS



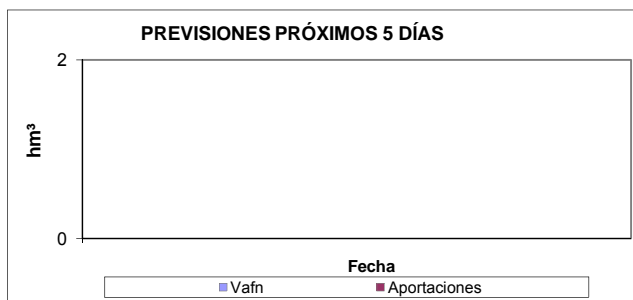
APORTACIONES CONTROLADAS



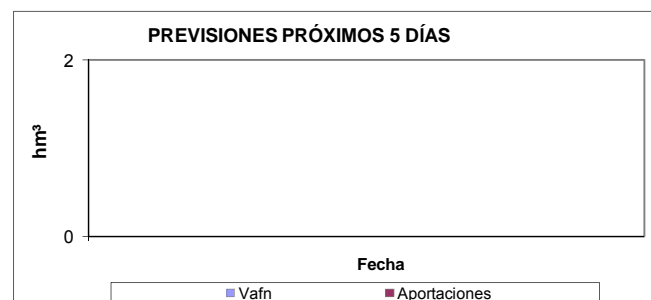
APORTACIONES CONTROLADAS



PREVISIONES PRÓXIMOS 5 DÍAS



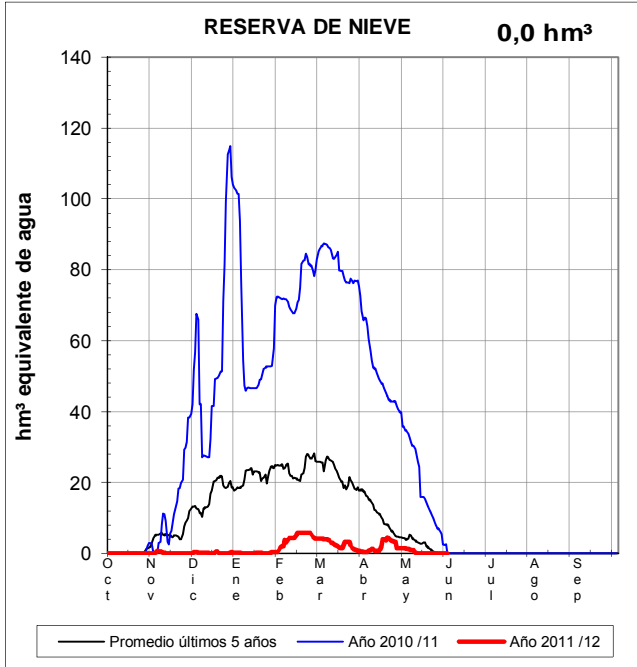
PREVISIONES PRÓXIMOS 5 DÍAS



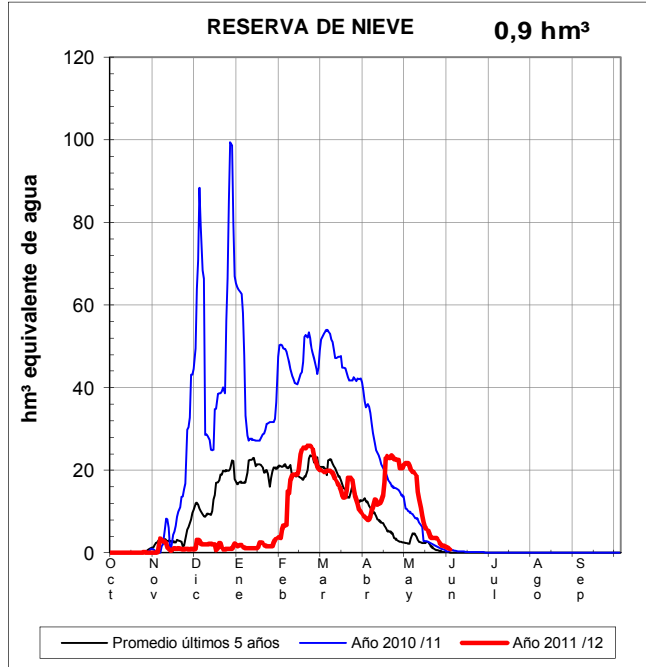
EVOLUCIÓN DE LA RESERVA DE NIEVE Y APORTACIONES EN EL ÁMBITO DE LA CONFEDERACIÓN HIDROGRÁFICA DEL CANTÁBRICO

Fecha del informe: 31/05/2012

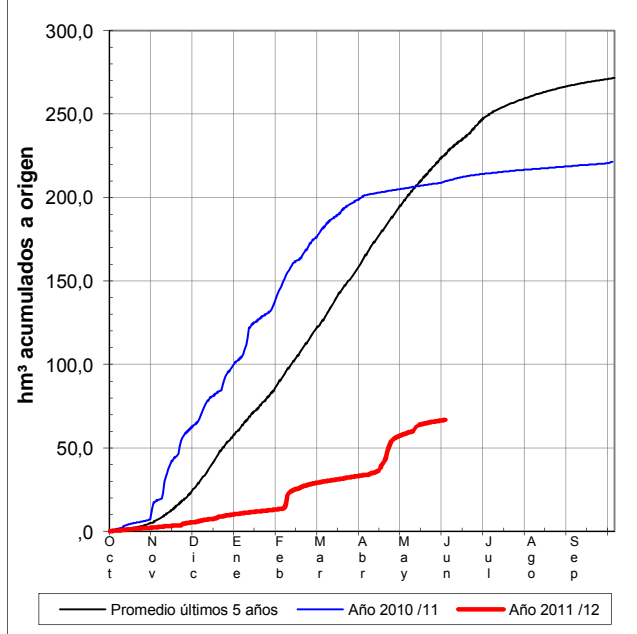
PIGUÉÑA EN PUENTE SAN MARTÍN



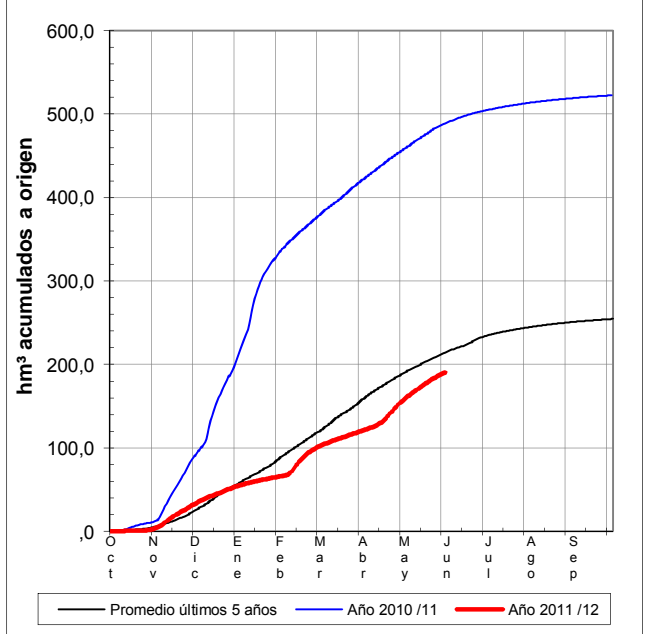
TRUBIA




APORTACIONES CONTROLADAS




APORTACIONES CONTROLADAS



PREVISIONES PRÓXIMOS 5 DÍAS



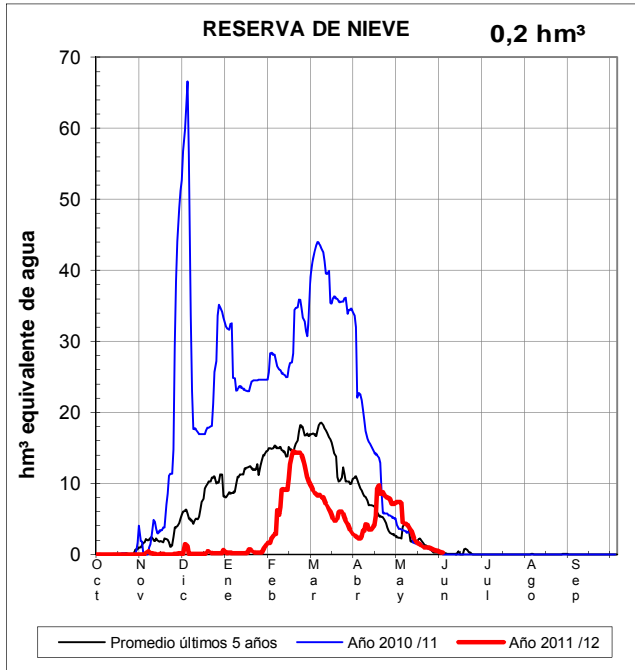
PREVISIONES PRÓXIMOS 5 DÍAS



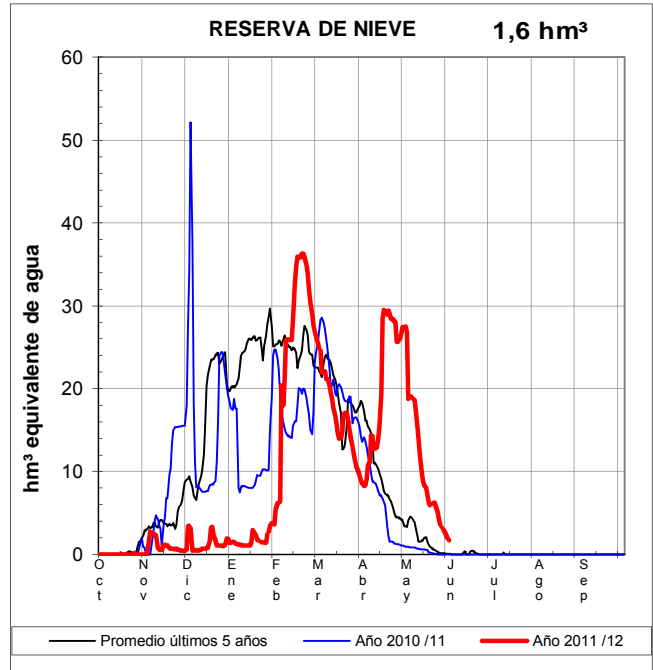
EVOLUCIÓN DE LA RESERVA DE NIEVE Y APORTACIONES EN EL ÁMBITO DE LA CONFEDERACIÓN HIDROGRÁFICA DEL CANTÁBRICO

Fecha del informe: 31/05/2012

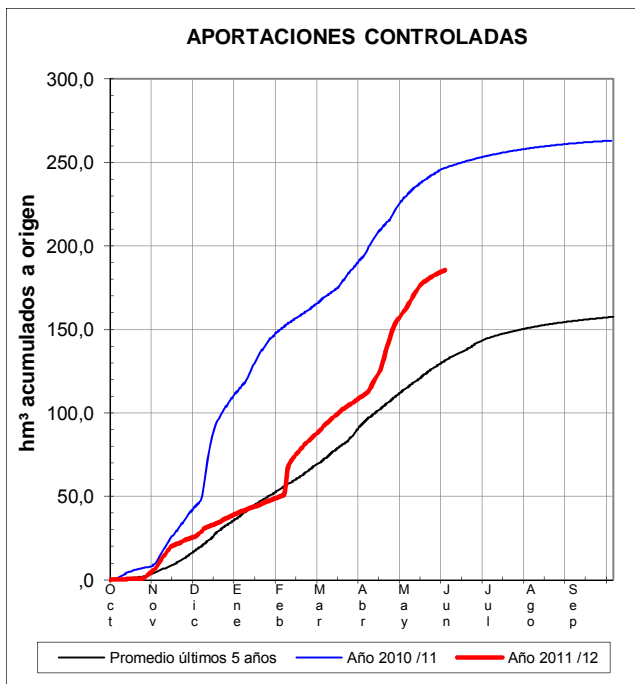
CAUDAL EN VEGA DEL REY



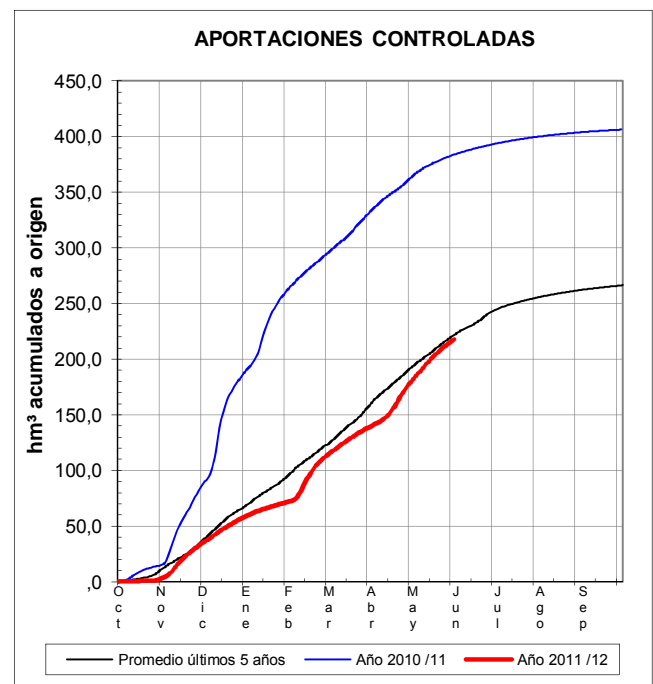
ALLER



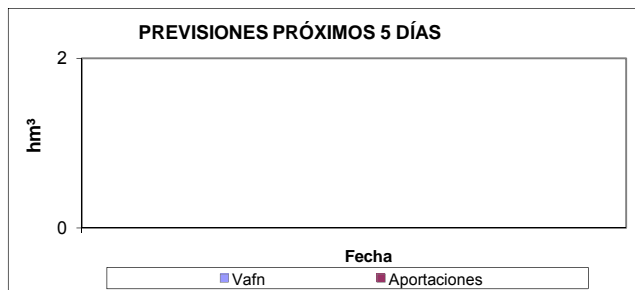
APORTACIONES CONTROLADAS



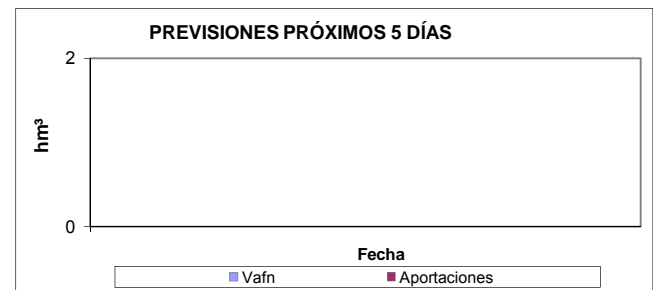
APORTACIONES CONTROLADAS



PREVISIONES PRÓXIMOS 5 DÍAS



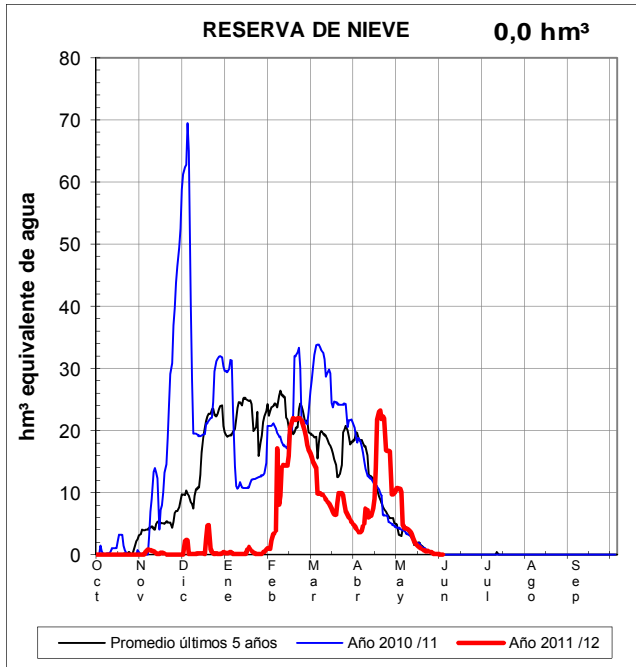
PREVISIONES PRÓXIMOS 5 DÍAS



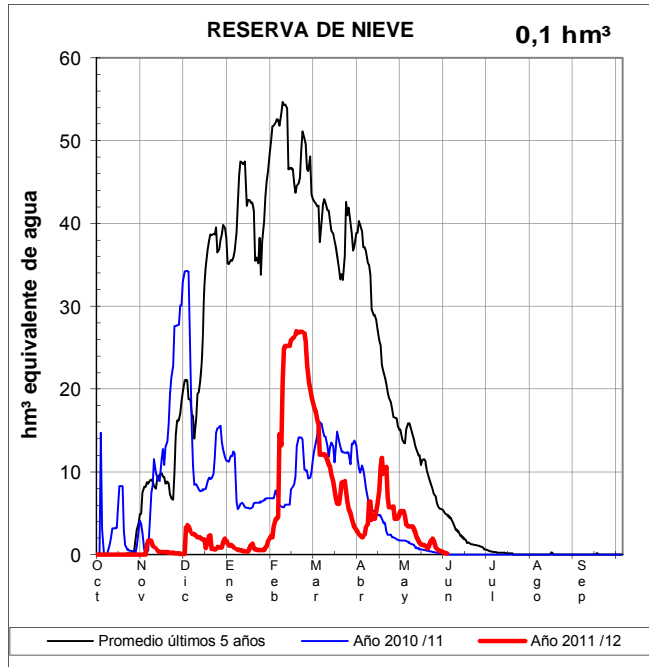
EVOLUCIÓN DE LA RESERVA DE NIEVE Y APORTACIONES EN EL ÁMBITO DE LA CONFEDERACIÓN HIDROGRÁFICA DEL CANTÁBRICO

Fecha del informe: 31/05/2012

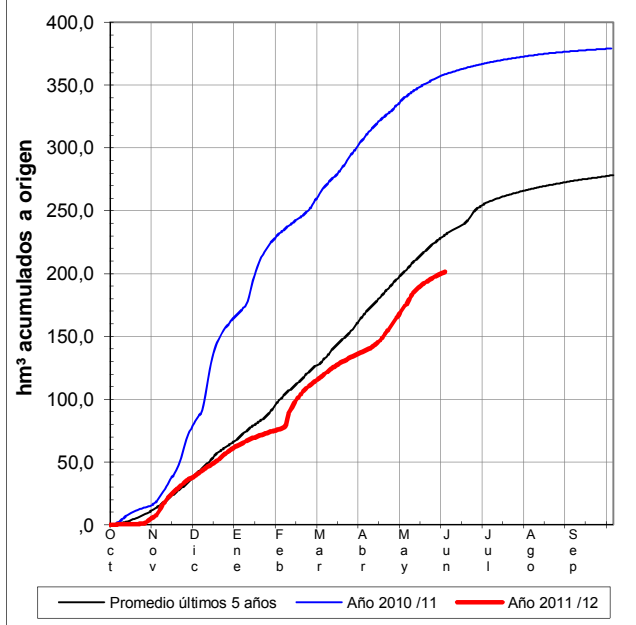
NALÓN EN E. DE TANES



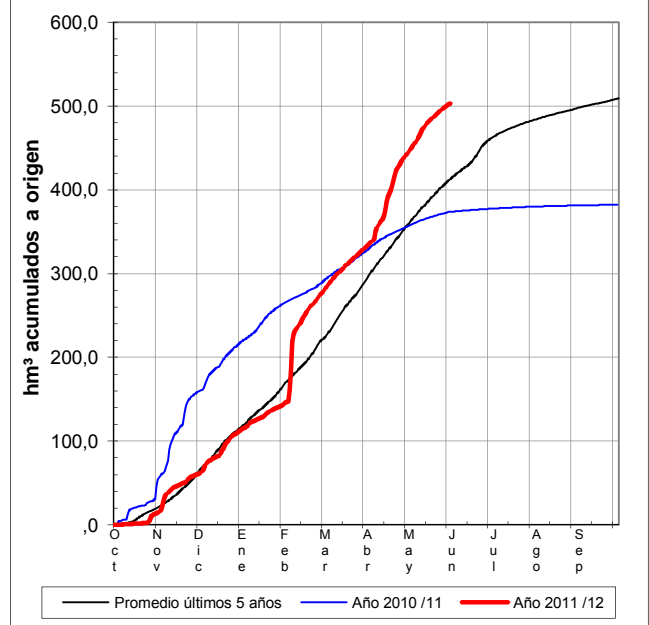
SELLA EN CANGAS DE ONÍS




APORTACIONES CONTROLADAS




APORTACIONES CONTROLADAS



PREVISIONES PRÓXIMOS 5 DÍAS



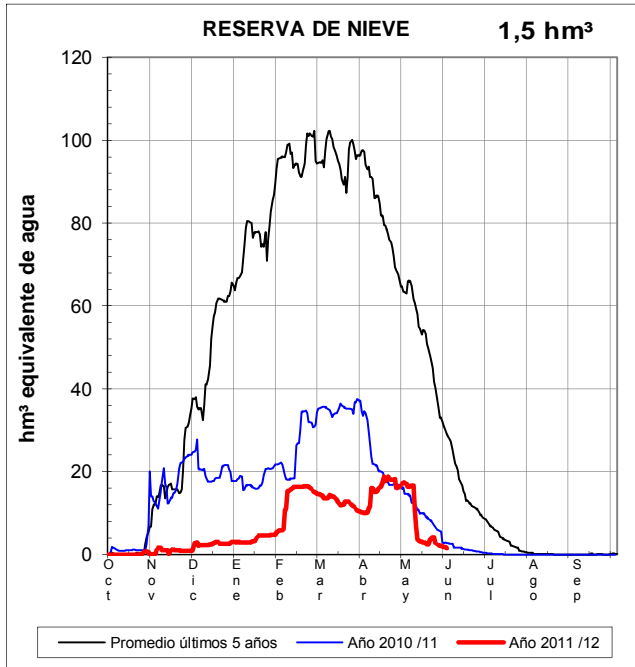
PREVISIONES PRÓXIMOS 5 DÍAS



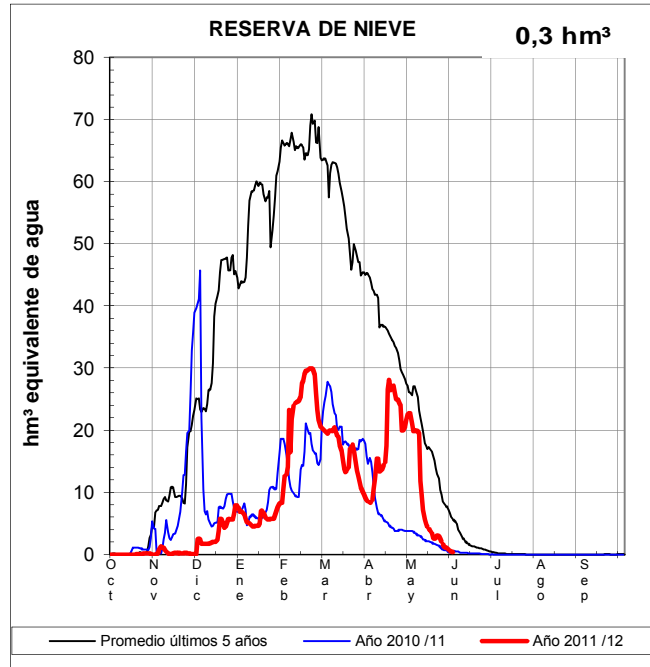
EVOLUCIÓN DE LA RESERVA DE NIEVE Y APORTACIONES EN EL ÁMBITO DE LA CONFEDERACIÓN HIDROGRÁFICA DEL CANTÁBRICO

Fecha del informe: 31/05/2012

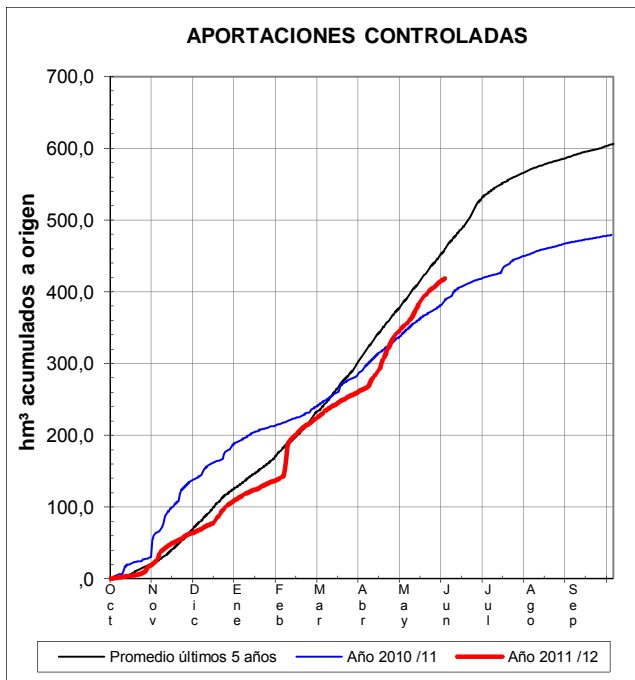
CARES EN PEÑAMELLERA ALTA



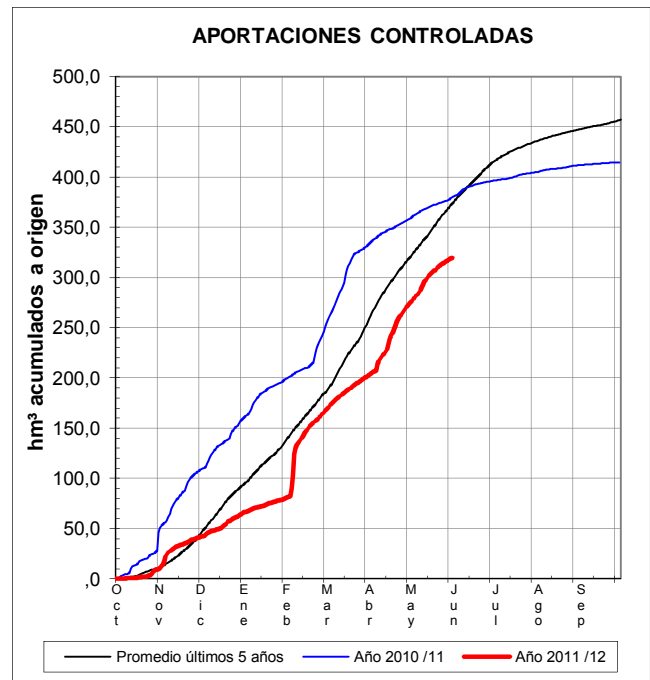
DEVA EN PEÑAMELLERA BAJA



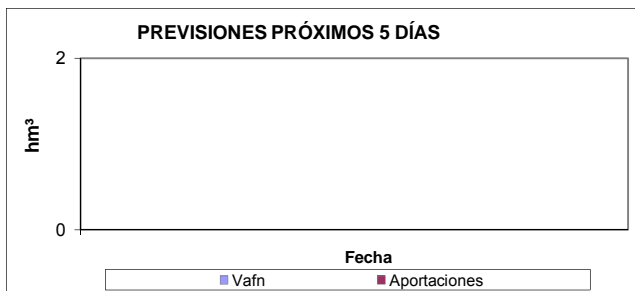
APORTACIONES CONTROLADAS



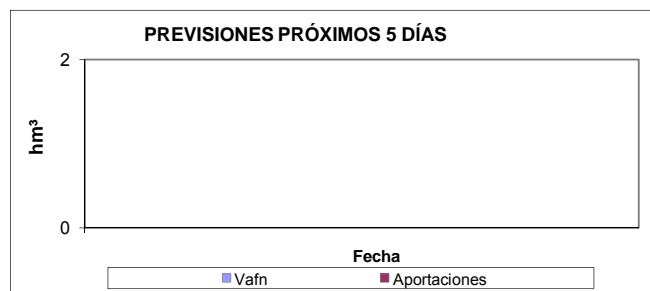
APORTACIONES CONTROLADAS



PREVISIONES PRÓXIMOS 5 DÍAS



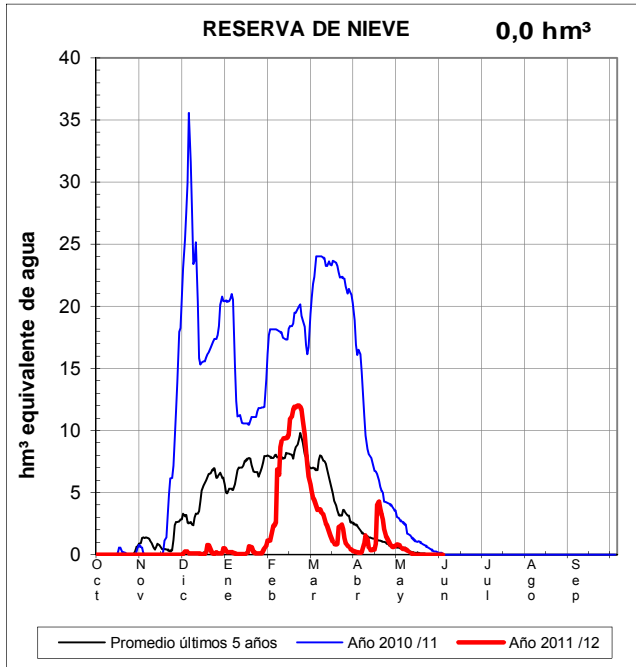
PREVISIONES PRÓXIMOS 5 DÍAS



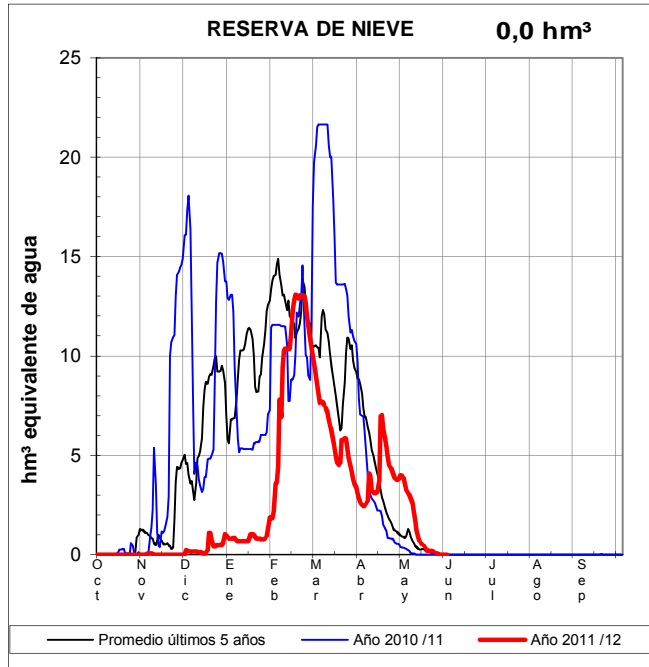
EVOLUCIÓN DE LA RESERVA DE NIEVE Y APORTACIONES EN EL ÁMBITO DE LA CONFEDERACIÓN HIDROGRÁFICA DEL CANTÁBRICO

Fecha del informe: 31/05/2012

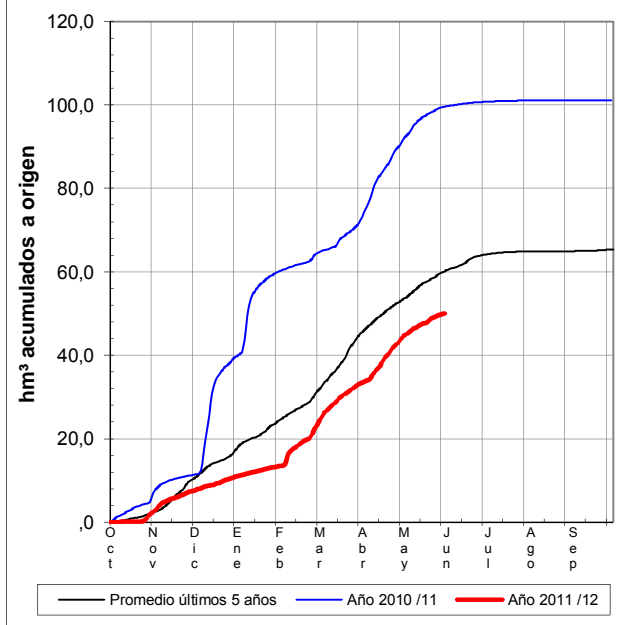
NANSA EN E. DE LA COHILLA



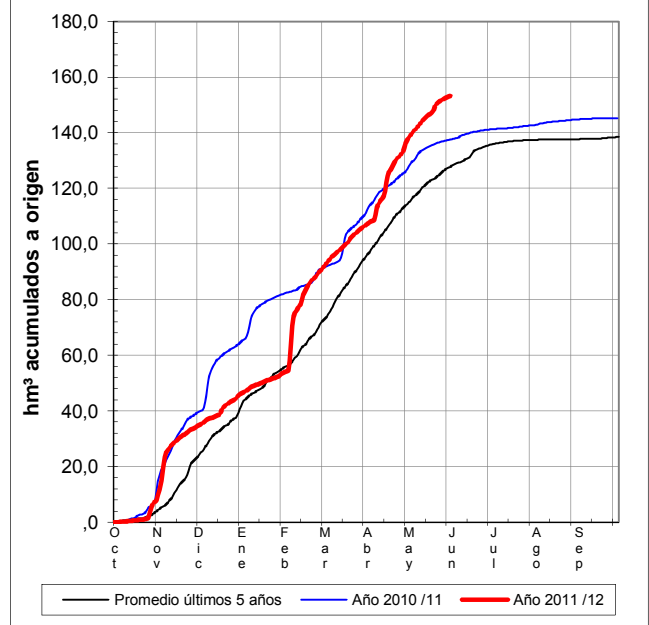
SAJA EN FRESNEDA




APORTACIONES CONTROLADAS



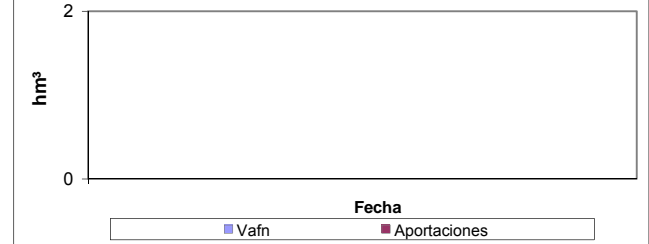
APORTACIONES CONTROLADAS



PREVISIONES PRÓXIMOS 5 DÍAS



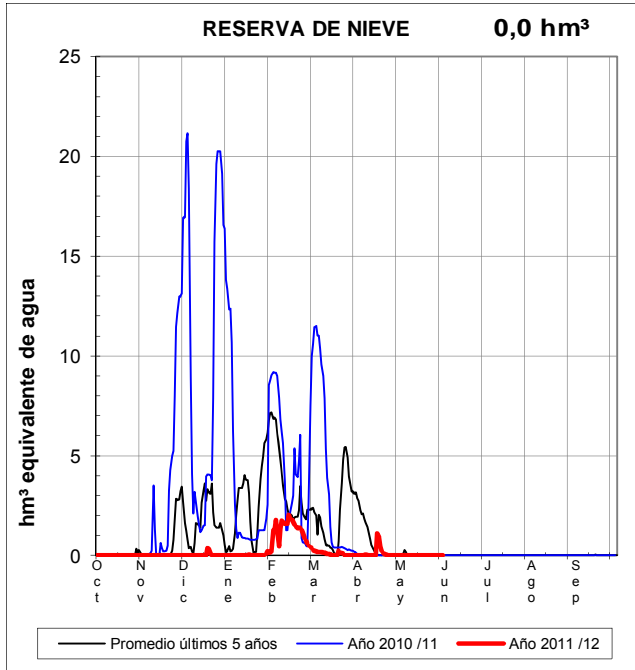
PREVISIONES PRÓXIMOS 5 DÍAS



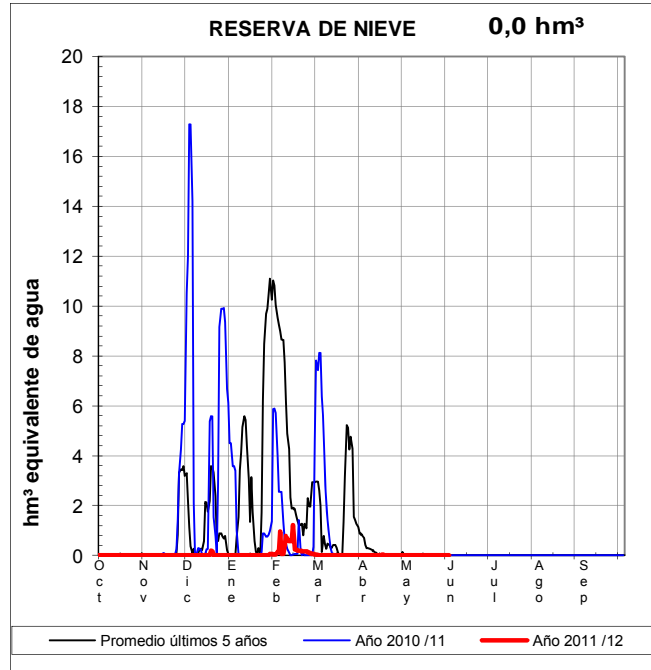
EVOLUCIÓN DE LA RESERVA DE NIEVE Y APORTACIONES EN EL ÁMBITO DE LA CONFEDERACIÓN HIDROGRÁFICA DEL CANTÁBRICO

Fecha del informe: 31/05/2012

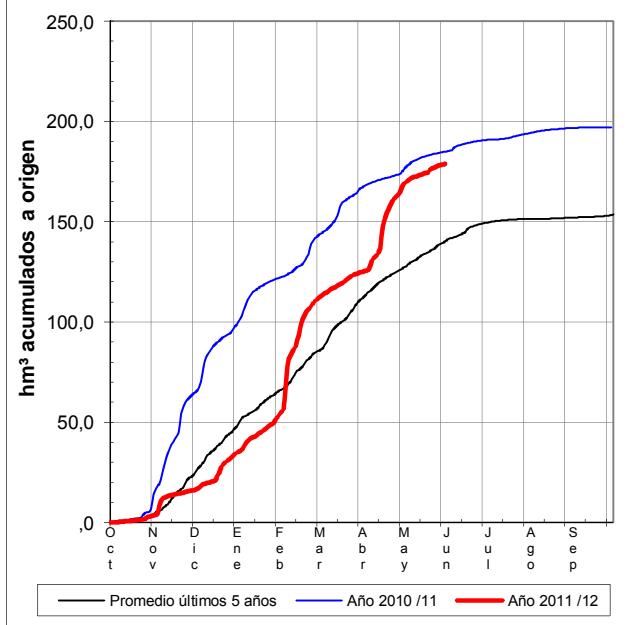
BESAYA EN E. DE SOMAHOZ



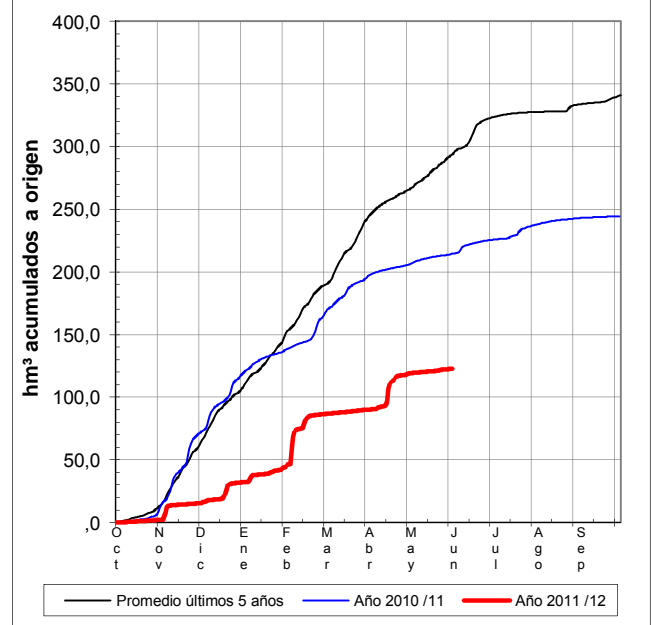
PAS EN PUENTE VIESGO




APORTACIONES CONTROLADAS




APORTACIONES CONTROLADAS



PREVISIONES PRÓXIMOS 5 DÍAS



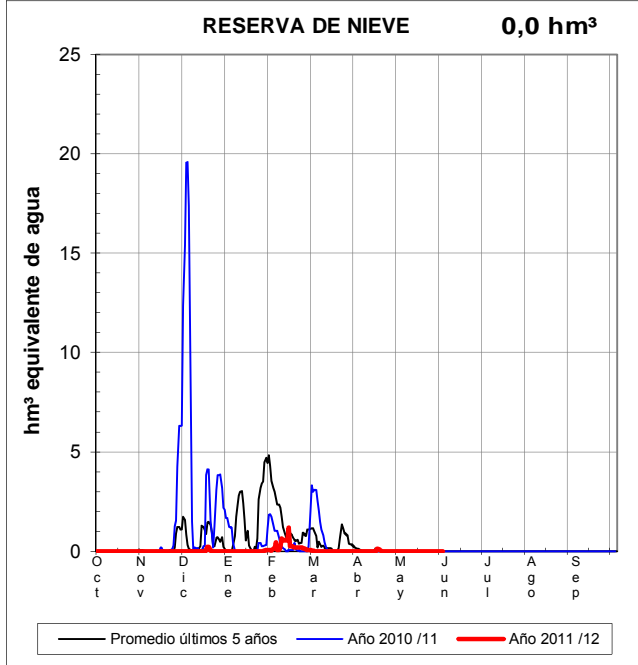
PREVISIONES PRÓXIMOS 5 DÍAS



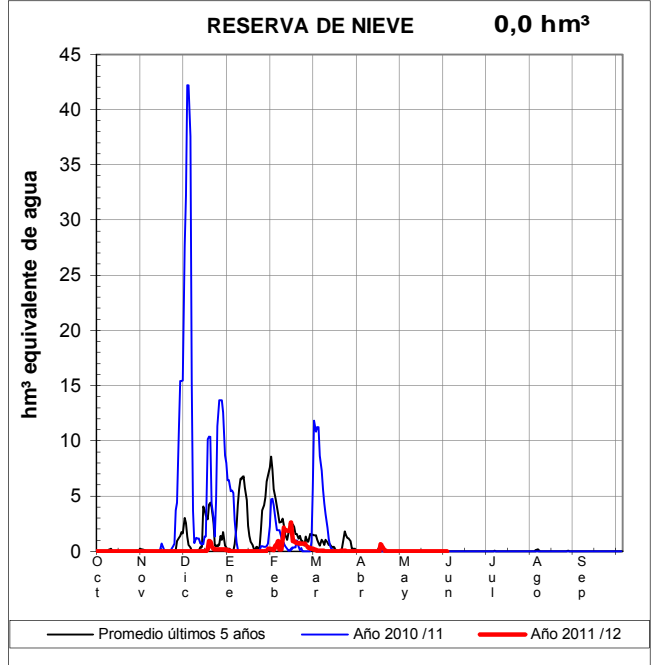
EVOLUCIÓN DE LA RESERVA DE NIEVE Y APORTACIONES EN EL ÁMBITO DE LA CONFEDERACIÓN HIDROGRÁFICA DEL CANTÁBRICO

Fecha del informe: 31/05/2012

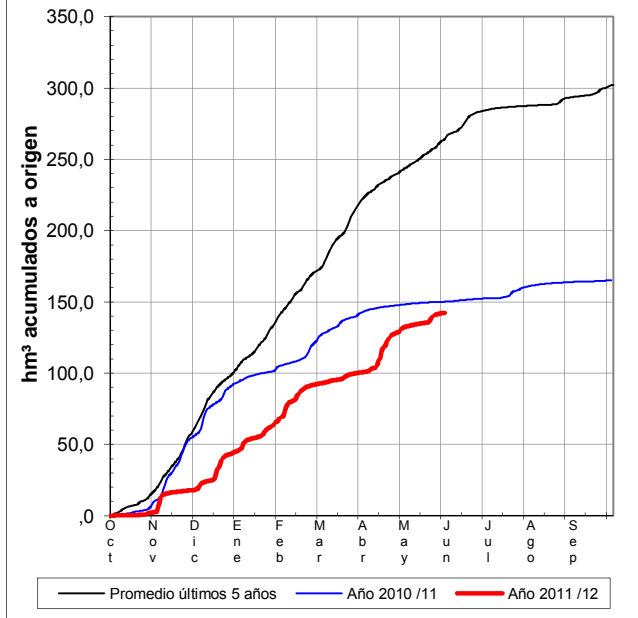
MIERA EN PUENTE AGÜERO



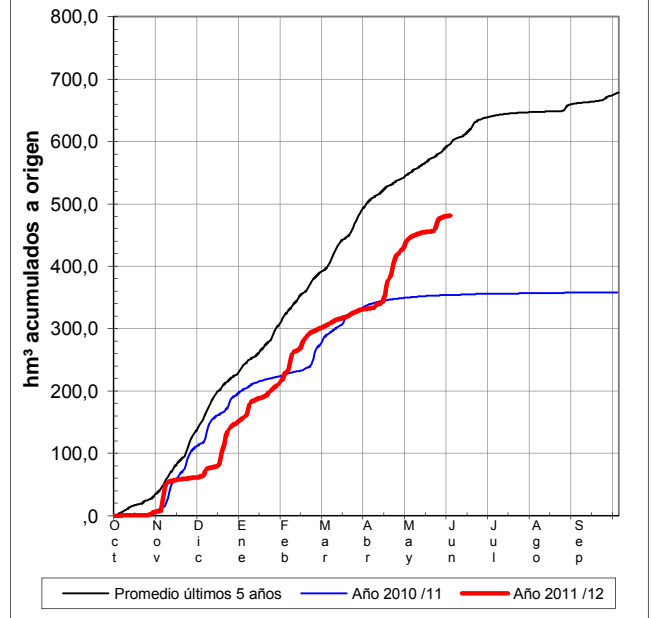
ASÓN EN AMPUERO




APORTACIONES CONTROLADAS



APORTACIONES CONTROLADAS



PREVISIONES PRÓXIMOS 5 DÍAS



PREVISIONES PRÓXIMOS 5 DÍAS

