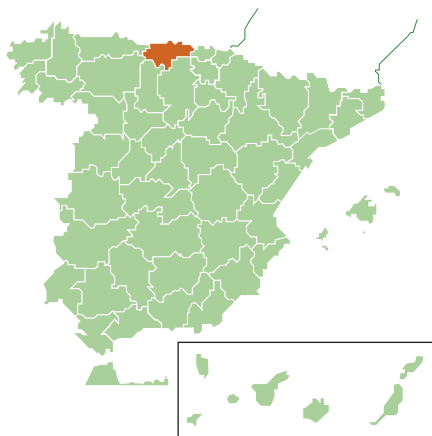




RUTA



*Dos son los ingredientes que modelaron este hermoso paisaje: la roca caliza y las caprichosas formas que en ella ha escrito el agua. La impresionante cascada en la que al Asón le ha tocado nacer, pone la guinda final a un relajado recorrido por uno de los valles menos explotados de la montaña cántabra oriental.*

*Texto y fotos: Roberto Anguita*

Una interesante morrena en su cabecera y la encajonada forma de este valle, son las pruebas más evidentes de que el hielo no se detiene ante nada. Ya sea en estado sólido o líquido, el agua es el cincel y la roca caliza una excelente

materia prima para modelar las simas, galerías subterráneas, áreas de lapiaz y escarpados cantiles que conforman la espectacular morfología que caracteriza al alto Asón. Pero la piedra y sus formas son sólo la base de un paisaje en el que la flora


y la fauna no se quedan atrás. Tan evidente como la propia garganta resulta el vuelo constante de los numerosos buitres que la transitan y que comparten espacio aéreo con halcones peregrinos y águilas reales, entre otros.

# Collados del Alto Asón (Cantabria)

## Bosques, cascadas y biodiversidad en recuperación

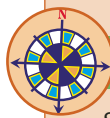
En todas partes cuecen habas, pero si hay algo de lo que no puede quejarse este río es de su cantidad de figuras de protección por metro cuadrado. Parque Natural de los Collados del Asón, en su nacimiento, LIC, ZEPA y Reserva Natural de las Marismas de Santoña en su desembocadura. Mucho paisaje y mucha vida concentrados alrededor de los 40 kilómetros de su cauce. El tramo superior es además objeto de un proyecto LIFE Naturaleza, coordinado por la Fundación Naturaleza y Hombre, que pretende de-

volver a este espacio natural parte de la frondosidad perdida y algunas de las especies animales que desaparecieron en tiempos no muy lejanos. Las hayas, acebos, servales, manzanos y abedules con que se ha reforestado la zona son un hermoso regalo para los reintroducidos rebecos, tan bien adaptados a su nuevo hogar que ya han comenzado a criar en él. Similar proceso se está llevando a cabo con la perdiz roja. Un aliciente más para recorrer este paisaje de la mejor manera posible: acompañando al curso del río a pie. Para ello hemos de situarnos en la localidad que da nombre al río y localizar una pista que sale a la derecha, unos 300 metros después de pasar el pueblo. Ésta nos conduce al barrio de San Antonio, donde nos espera la iglesia y poco después un puente que nos sitúa en la mar-

gen izquierda del río. Lo primero que salta a la vista es el carácter ganadero de la zona, algo que atestiguan las praderías y cabañas que jalonan el camino. Éste prosigue en dirección al nacedero y se interna en frondosos hayedos, que ceden espacio al encinar cantábrico en las zonas de suelo más pobre. La senda admite pocas pérdidas y sólo nos depara el aprieto de tener que vadear el río saltando sobre unas piedras colocadas a ese fin. Superado el obstáculo ya sólo nos quedan unos pocos metros para alcanzar la cascada de Cailagua, de unos 70 metros de altura y belleza extraordinaria. Resulta más que recomendable hacer un último esfuerzo y recorrer la corta distancia que nos separa de la carretera. En su trazado se ha incluido un mirador que permite contemplar la panorámica de la cascada y el valle que se pierde al fondo. Esta vía es además tan tranquila que no resulta nada descabellado utilizarla para regresar al punto de partida, obteniendo así otra visión del alto Asón. 



## GUÍA PRÁCTICA



### DIFICULTAD

Se trata de un agradable paseo, sin grandes desniveles y con la única dificultad de cruzar el río mediante unas piedras colocadas al efecto.



### ACCESO

Desde la autopista A-8, que une Santander y Bilbao, nos desviamos a la altura de Colindres y tomamos la N-629. Esta vía conduce directamente a Ramales de la Victoria, pero poco antes de llegar a esta localidad nos desviamos por la S- 510 en dirección a Arredondo. Desde allí parte la S- 540, una tranquila carretera comarcal que recorre el valle.

Al llegar a Asón, continuamos 300 metros más y nos desviamos a la derecha por una pista que conduce al barrio de San Antonio.



### COMER Y DORMIR

En pleno espacio natural, Casucas del Asón. Cabañas en alquiler. Mínimo 4 personas. Tel: 942 678 066.

#### • En Arredondo:

- Restaurante posada Casanova. C/ Arturo López, 4. Tel: 942 678 084.
- Bar restaurante La Coventosa. C/ Asón s/n. Tel: 942 678 066.

#### • En Ramales de la Victoria:

- Hotel Restaurante Río Asón. Paseo Barón Adzaneta, 17. Tel: 942 646 102.
- Casa Rural Marta Ateca. Barrio Riancho. Tel: 942 670 448.

- Albergue Los Castores. C/ Manuel Maure, 5. Tel: 942 678 513 / 670 812 222.
- Camping La Bargailla. Barrio Vegacorredor. 942 646 586.
- Restaurante – Pensión Anjana. Ctra. Arredondo Km 2. Barrio Vegacorredor. Tel: 942 646 102.



### MÁS INFORMACIÓN

- Centro Ecológico de la Montaña Oriental. En Arredondo. Tel: 942678 046.
- Oficina de Turismo de Ramales. Tel: 942 646 504.
- Centro de Iniciativas Turísticas Asón-Agüera. Tel: 942 646 504. [www.cantabriainter.net/citason](http://www.cantabriainter.net/citason).
- Asociación de Turismo Rural de Cantabria. Tel: 942 217 000.