

CAPITULO 9: COSTAS

Se incluyen en este capítulo, datos sobre reparto en materia de deslindes, realización de deslindes, aprobación de deslindes, balance de actuaciones de la gestión integrada del Dominio Público terrestre, concesiones de cultivos marinos y fincas adquiridas.

Enlaces de interés:

http://www.mma.es/portal/secciones/aguas_marinas_litoral/gdpmt/procedimientos.htm

http://www.mma.es/portal/secciones/aguas_marinas_litoral/gdpmt/deslinde.htm

http://www.mma.es/portal/secciones/aguas_marinas_litoral/gdpmt/titulos_ocupacion.htm

OBSERVACIONES METODOLOGICAS

Deslinde del dominio público marítimo-terrestre: Consiste en determinar y delimitar los bienes pertenecientes al dominio público marítimo-terrestre.

Autorización para ocupación del dominio público marítimo-terrestre para la realización de determinadas actividades: Consiste en autorizar el uso del dominio público Marítimo-Terrestre para determinadas actividades de interés particular, siempre que tal uso requiera la ocupación del mismo o suponga la prestación de un servicio a terceros.


Concesión para la ocupación del dominio público marítimo-terrestre: Consiste en el otorgamiento de una concesión para ocupar privativamente bienes del dominio público marítimo-terrestre estatal, con obras o instalaciones no desmontables, así como con instalaciones desmontables que, por su naturaleza, finalidad u otras circunstancias, requieran un plazo de ocupación superior a un año.

Reservas del dominio público marítimo-terrestre a favor de la Administración del Estado: Consiste en el ejercicio de una declaración en virtud de la cual, la Administración del Estado se reserva la utilización o aprovechamiento directo del dominio público marítimo-terrestre, para el cumplimiento de fines de su competencia. Esta utilización supone la exclusión de otros usos por terceros que puedan ser incompatibles con las finalidades de la reserva.

Recuperación posesoria del dominio público marítimo-terrestre: Consiste en el restablecimiento de la plena posesión por la Administración del Estado de bienes del dominio público marítimo-terrestre, ilegítimamente ocupados por terceros.

Procedimiento sancionador por infracciones cometidas en materia de costas: Tiene por objeto el ejercicio de la potestad sancionadora frente a infracciones administrativas en materia de costas.

Adscripción del dominio público marítimo-terrestre a favor de las Comunidades Autónomas: Es el acto en virtud del cual la Administración del Estado destina un bien de dominio público marítimo-terrestre a las Comunidades Autónomas para la construcción de nuevos puertos y vías de transporte de titularidad de aquéllas, o de ampliación o modificación de las existentes.

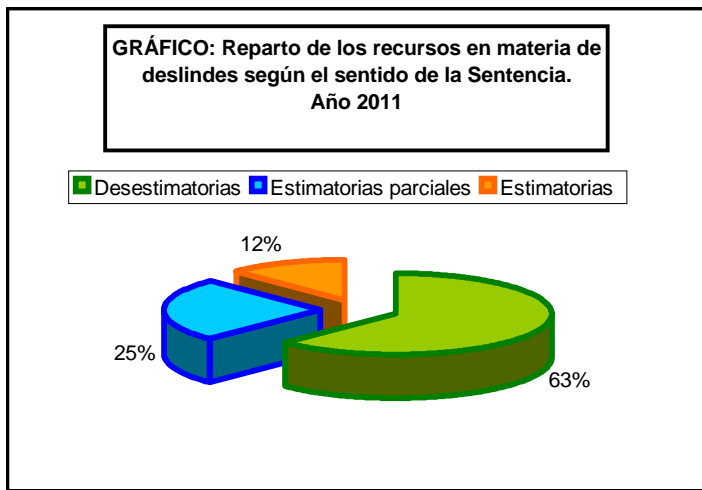


**MINISTERIO DE
AGRICULTURA, ALIMENTACIÓN
Y MEDIO AMBIENTE**

COSTAS

9.1. Reparto de los recursos en materia de deslindes según el sentido de las Sentencias de la Audiencia Nacional, 2011

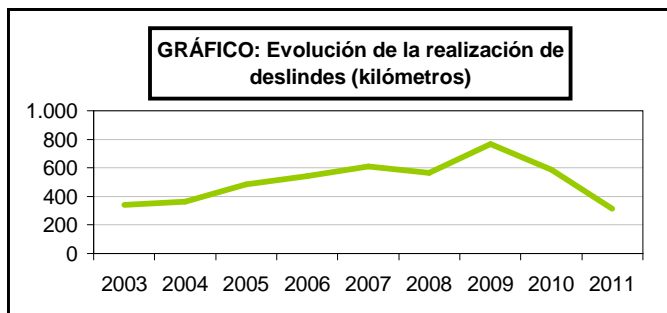
Sentidos de las Sentencias	Número de recursos
Desestimatorias	87
Estimatorias parciales	35
Estimatorias	17



COSTAS

9.2. Serie histórica de realización de deslindes

Año	Deslindes (km)
2003	338,6
2004	361,0
2005	483,9
2006	542,9
2007	610,0
2008	565,4
2009	768,3
2010	588,9
2011	314,4



COSTAS

9.3. Seria histórica de aprobación de deslindes según demarcación provincial (kilómetros)

Provincias y Comunidades Autónomas	Longitud DPM-TI(*)	Total deslindado	Resta por deslindar	Porcentaje completado	Aprobados 2003	Aprobados 2004	Aprobados 2005	Aprobados 2006	Aprobados 2007	Aprobados 2008	Aprobados 2009	Aprobados 2010	Aprobados 2011
A Coruña	1.089,8	1.072,8	17,1	98,4	91,0	119,6	25,6	103,2	119,7	6,5	87,0	107,0	9,0
Lugo	220,0	220,0	0,0	100,0	0,0	0,0	0,0	0,0	0,0	0,0	0,0	0,0	0,0
Pontevedra	575,0	544,0	31,0	94,6	18,9	50,4	43,1	13,8	50,4	31,1	32,7	46,3	16,4
GALICIA	1.884,8	1.836,8	48,0	97,5	109,8	170,0	68,7	117,0	170,1	37,6	119,7	153,3	25,4
P. DE ASTURIAS	657,5	633,5	24,0	96,3	39,4	0,0	1,2	5,9	29,9	26,4	0,9	16,3	5,7
CANTABRIA	615,0	545,5	69,5	88,7	15,1	23,2	188,6	89,5	36,4	33,3	38,5	12,4	72,4
Gulpúzcoa	234,7	234,7	-	100,0	23,4	12,5	0,0	4,7	0,0	0,0	0,0	0,0	0,0
Vizcaya	263,0	210,0	53,0	79,9	7,2	20,0	7,7	0,0	10,2	7,4	2,1	0,0	0,0
PAIS VASCO	497,7	444,7	53,0	89,4	30,6	32,5	7,7	4,7	10,2	7,4	2,1	0,0	0,0
Barcelona	139,9	124,4	15,5	88,9	0,0	0,0	0,6	12,8	3,5	0,0	5,2	2,9	0,0
Girona	345,0	326,9	18,1	94,8	0,7	5,3	1,4	0,4	0,3	0,0	2,9	61,4	38,7
Tarragona	327,0	320,4	6,7	98,0	0,0	0,0	0,1	0,0	0,0	0,0	0,0	0,0	0,0
CATALUÑA	811,9	771,7	40,2	95,0	0,7	5,3	2,1	13,3	3,8	0,0	8,1	64,3	38,7
BALEARES	1.415,6	1.390,7	24,9	98,2	0,0	0,0	0,0	128,6	180,0	271,0	277,6	98,6	20,5
Alicante	275,0	186,4	88,6	67,8	0,9	3,4	13,9	1,3	1,1	4,5	0,0	13,6	92,1
Castellón	123,3	113,1	10,2	91,7	0,0	0,0	0,2	0,7	0,0	0,0	0,0	7,0	15,9
Valencia	130,0	127,2	2,8	97,8	0,0	9,0	0,0	7,7	11,9	18,9	1,6	17,2	0,0
C. VALENCIANA	528,3	426,7	101,6	80,8	0,9	12,3	14,0	9,7	13,0	23,5	1,6	37,9	107,9
R. DE MURCIA	271,6	244,4	27,2	90,0	11,3	16,7	23,1	25,8	66,1	0,0	0,0	0,0	3,5
Almería	245,4	244,2	1,2	99,5	62,5	11,5	14,9	11,5	40,6	23,5	12,7	15,2	0,0
Cádiz	493,1	487,0	6,1	98,8	8,1	15,9	9,0	0,0	11,1	15,6	9,9	59,2	0,0
Granada	80,4	80,4	0,0	100,0	1,8	1,3	15,8	2,0	1,7	0,0	1,4	0,0	0,0
Huelva	514,5	413,9	100,6	80,5	7,9	16,1	3,9	25,0	1,2	28,1	20,4	36,2	1,8
Málaga	180,0	149,8	30,2	83,2	2,0	1,3	6,4	0,4	16,0	19,9	40,0	16,3	9,0
Sevilla	599,9	562,2	37,7	93,7	5,6	0,4	0,9	0,0	0,0	14,5	67,7	51,3	0,0
ANDALUCÍA	2.113,3	1.937,6	175,8	91,7	88,0	46,4	50,9	38,9	70,6	101,5	152,1	178,2	10,8
Las Palmas	740,3	717,4	22,9	96,9	27,1	38,7	50,0	51,4	18,1	40,3	166,3	17,4	28,2
S.C. de Tenerife	695,0	681,9	13,1	98,1	15,6	15,9	77,8	58,0	6,9	24,6	1,5	10,4	1,3
CANARIAS	1.435,3	1.399,3	36,0	97,5	42,8	54,6	127,7	109,4	25,1	64,9	167,8	27,8	29,4
Ciudades Autónomas													
Ceuta	22,8	17,8	5,1	77,8	0,0	0,0	0,0	0,0	0,0	0,0	0,0	0,0	0,0
Melilla	7,3	4,9	2,4	66,8	0,0	0,0	0,0	0,0	4,9	0,0	0,0	0,0	0,0
ESPAÑA	10.261,2	9.653,5	607,7	94,1	338,6	361,0	483,9	542,9	610,0	565,4	768,3	588,9	314,4

(*) Dominio Público Marítimo Terrestre

COSTAS

9.4. Balance de actuaciones de la gestión Integrada del Dominio Público Marítimo Terrestre, 2010-2011

Provincias y Comunidades Autónomas	Concesiones otorgadas (Artículo 146)	Reservas	Adscripciones	Autorizaciones	Cultivos marinos y vertidos	
					Informes	Concesiones
A Coruña	7	1	16	168	3	4
Lugo	0	0	1	47	3	0
Pontevedra	2	1	3	167	0	6
GALICIA	9	2	20	382	6	10
P. DE ASTURIAS	17	0	1	143	1	0
CANTABRIA	15	2	12	199	0	0
Guipúzcoa	2	0	3	70	0	0
Vizcaya	9	0	0	152	1	0
PAÍS VASCO	11	0	3	222	1	0
Barcelona	0	0	1	0	0	0
Girona	1	0	2	0	2	0
Tarragona	2	1	4	53	1	0
CATALUÑA	3	1	7	53	3	0
BALEARES	2	4	2	865	0	0
Alicante	6	0	0	186	0	0
Castellón	1	1	0	78	0	0
Valencia	2	0	1	80	0	0
C. VALENCIANA	9	1	1	344	0	0
R. DE MURCIA	5	0	2	191	0	0
Almería	6	1	1	132	2	0
Granada	1	1	0	353	1	0
Huelva	115	0	4	156	2	0
Sevilla	3	3	0	84	0	0
Andalucía -Atlántico	56	0	0	490	18	0
Andalucía-Mediterráneo (*)	34	0	5	264	6	0
ANDALUCIA	215	5	10	1479	29	0
Las Palmas	0	0	0	19	3	2
S.C. de Tenerife	2	0	1	23	3	1
CANARIAS	2	0	1	42	6	3
ESPAÑA	288	15	59	3.920	46	13

(*) Las Autorizaciones de ST se han contabilizado como una unidad por Municipio

COSTAS

9.5. Concesiones de cultivos marinos otorgadas según provincia/área costera, 2011

Comunidades Autónomas	Concesiones otorgadas
Comunidades Autónomas	Concesiones otorgadas
A Coruña	7
Pontevedra	6
GALICIA	13
Las Palmas	2
S.C. de Tenerife	1
CANARIAS	3
ESPAÑA	16

COSTAS

9.6. Fincas adquiridas, 2010-2011(*)

Provincia	Título	Valor (euros)
-----------	--------	---------------

(*) No ha sido adquirida ninguna finca durante el período 2010-2011