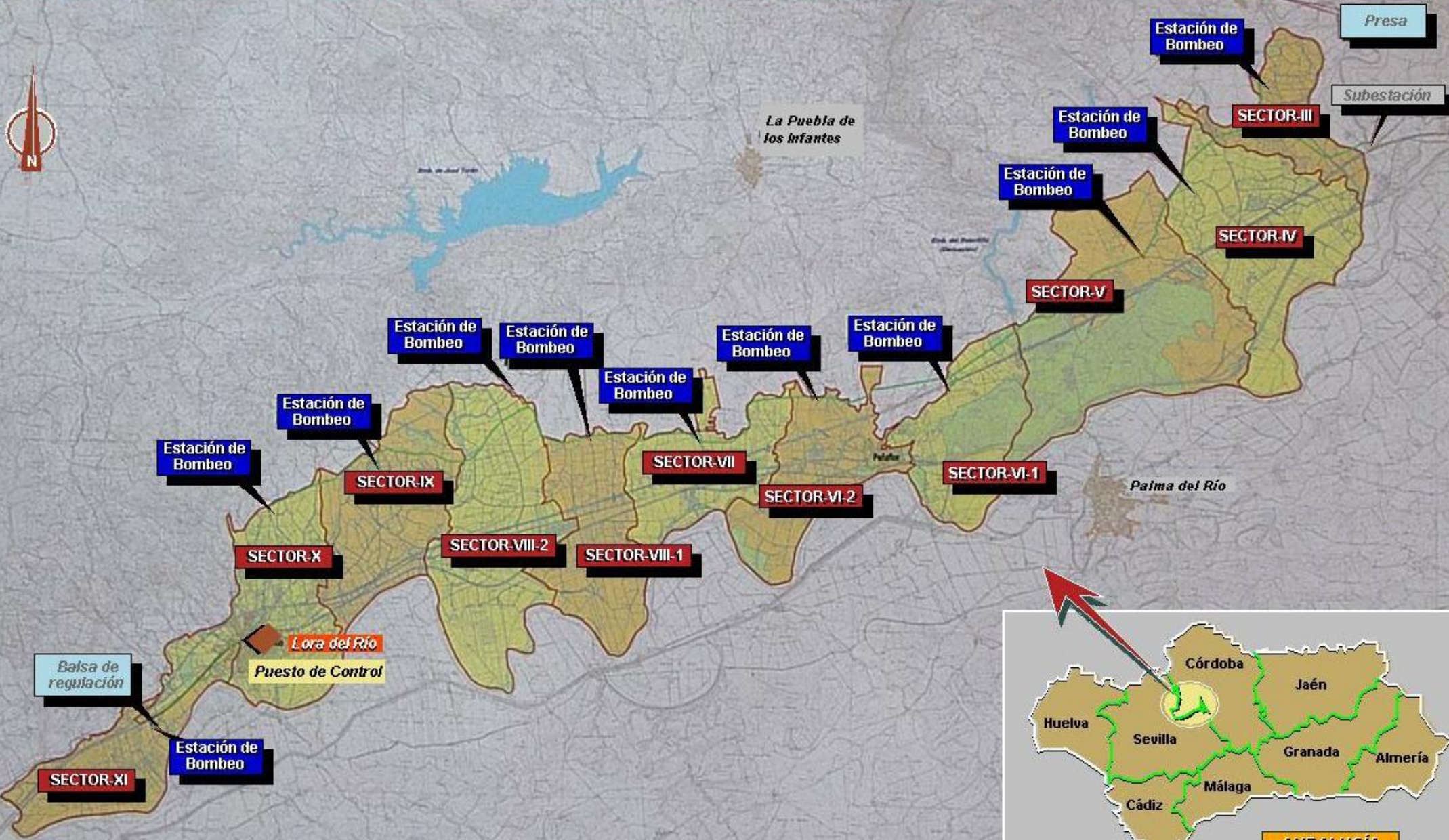


COMUNIDAD DE REGANTES DE LA MARGEN DERECHA DEL RÍO BEMBEZAR



La Puebla de los Infantes

Palma del Río





CONFEDERACION HIDROGRAFICA
DEL GUADALQUIVIR

Embalse
José Torán

Presas de
derivación
El Retortillo

Presas de
derivación
Bembézar

Comunidad de Regantes de la Margen Derecha del Bembézar
Nº de Hectáreas: 11,920'82

Comunidad de Regantes del Canal
de la Margen Izquierda del Bembézar
Nº de Hectáreas: 3,461'44

FINAL

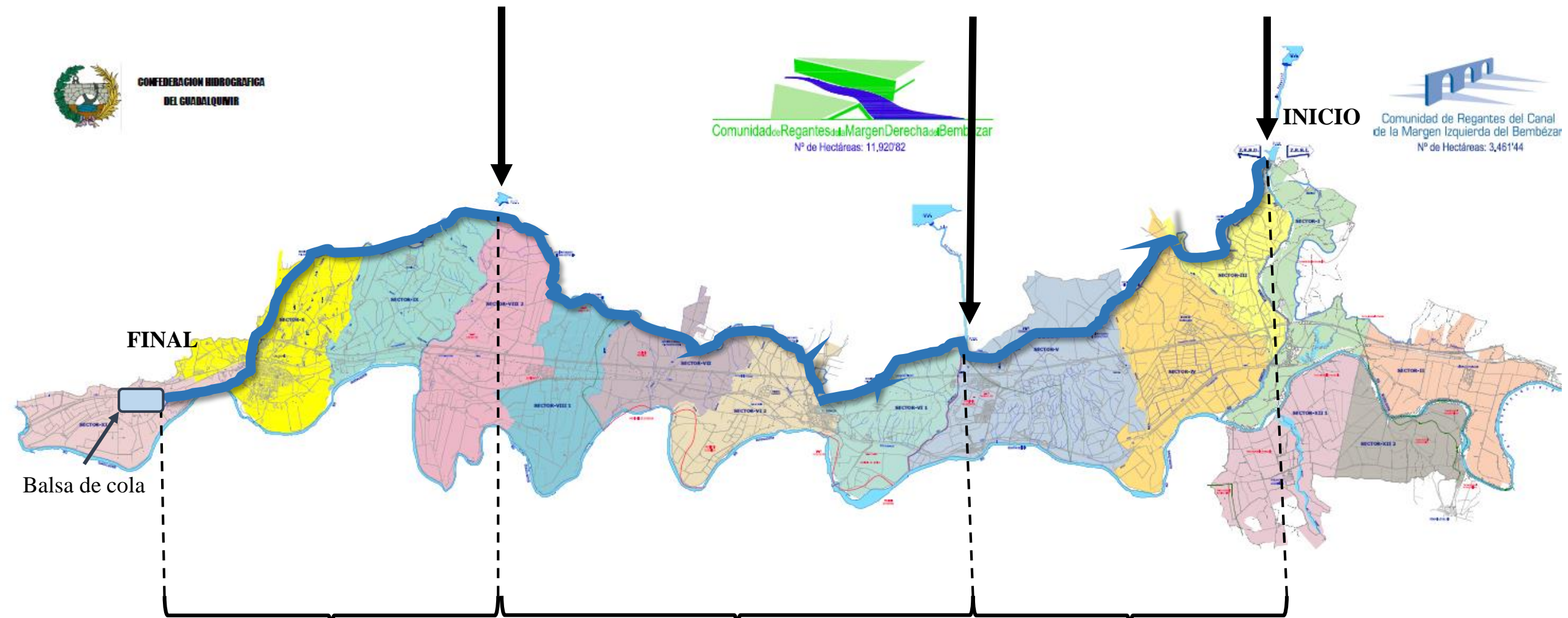
INICIO

Balsa de cola

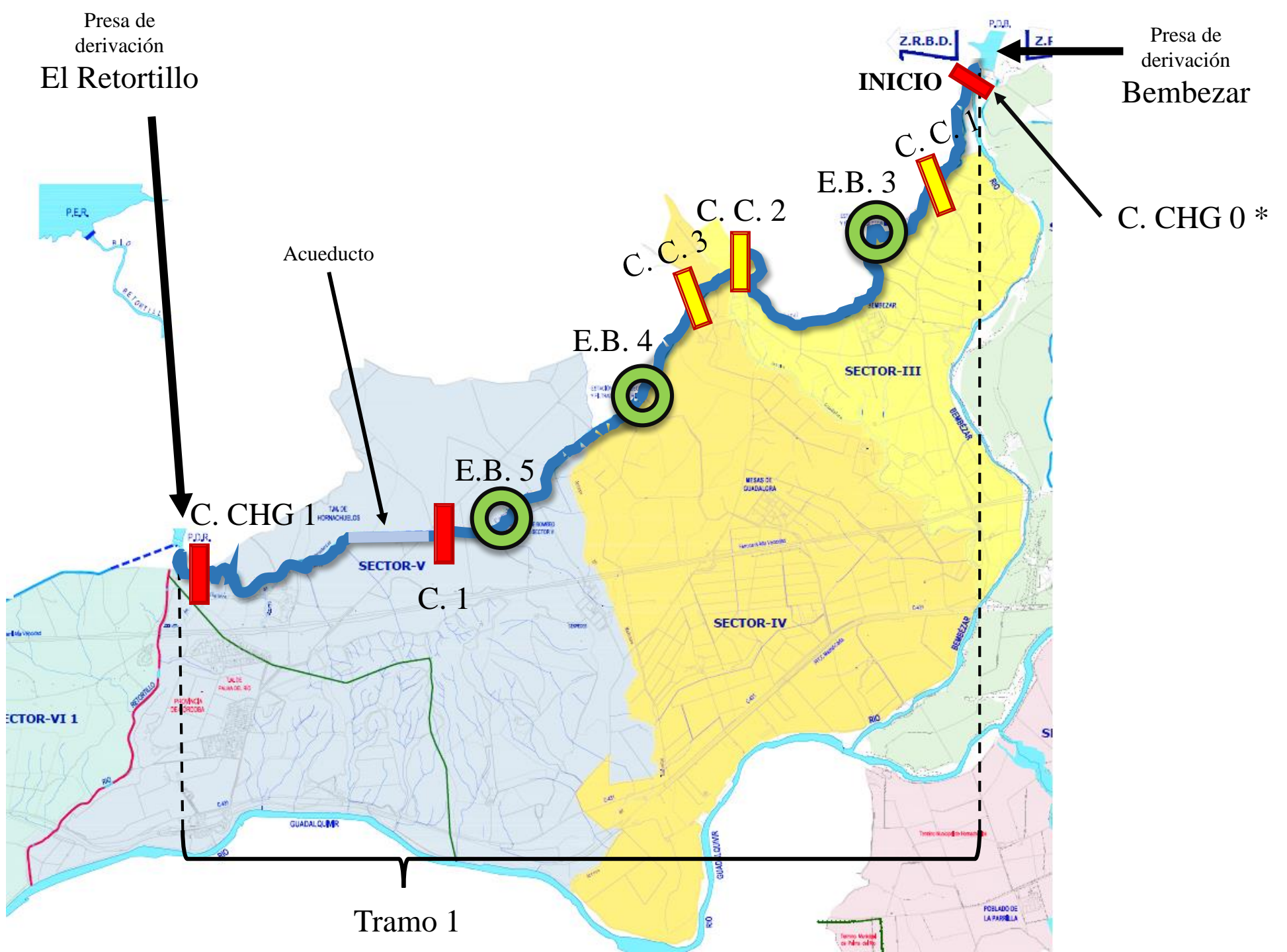
Tramo 3

Tramo 2

Tramo 1

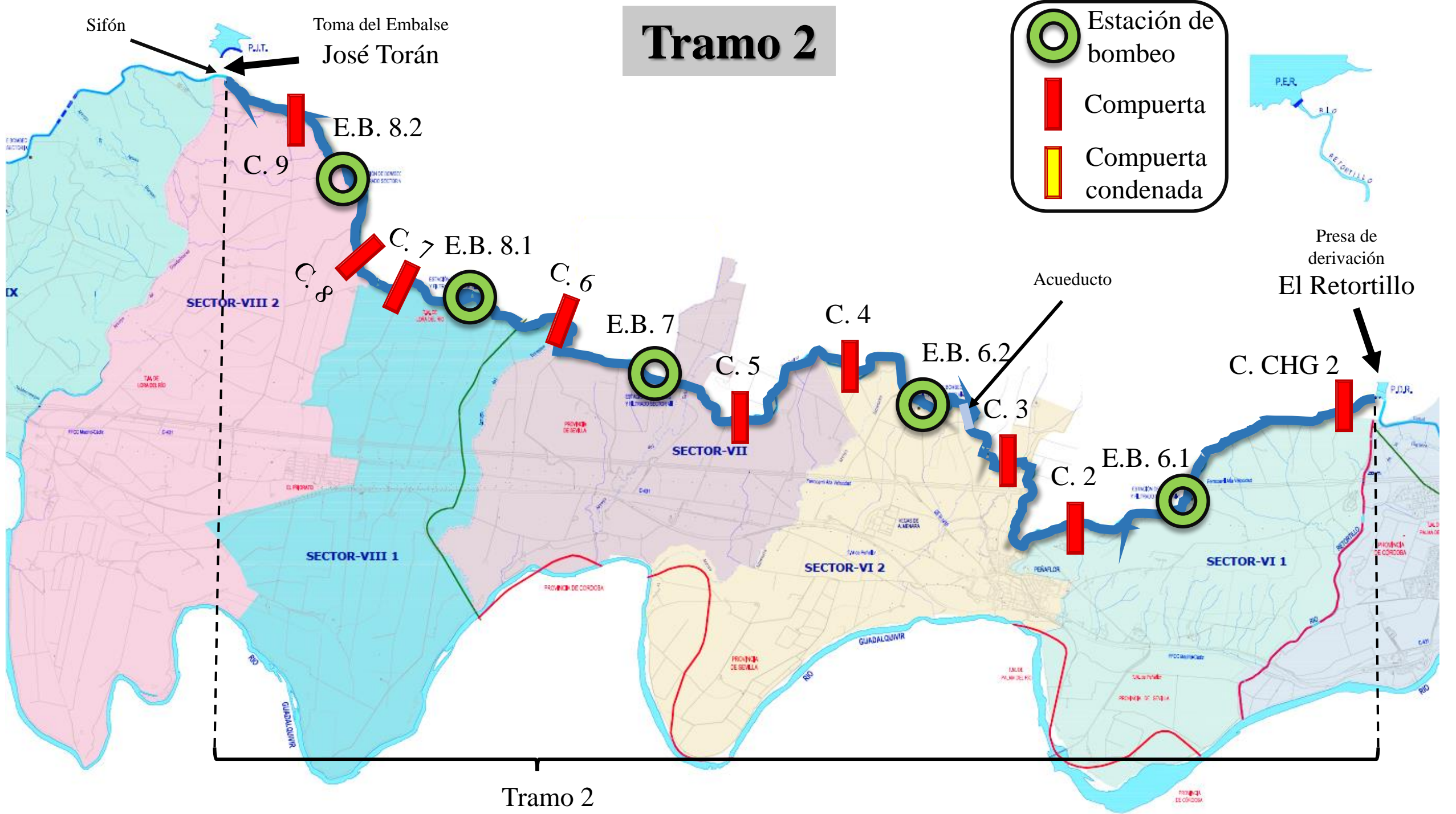


Tramo 1






Tramo 1

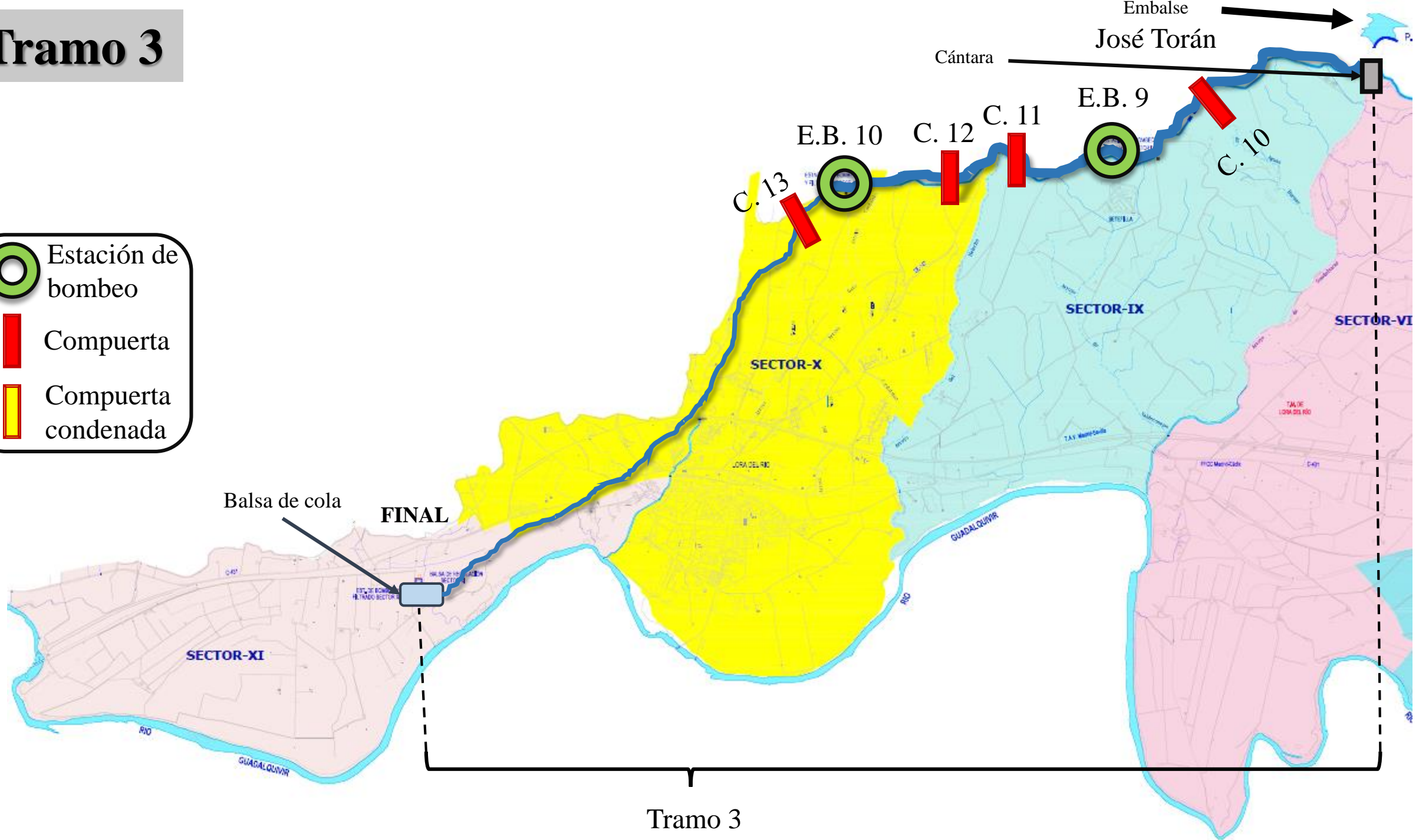
Tramo 2



Tramo 2

Tramo 3

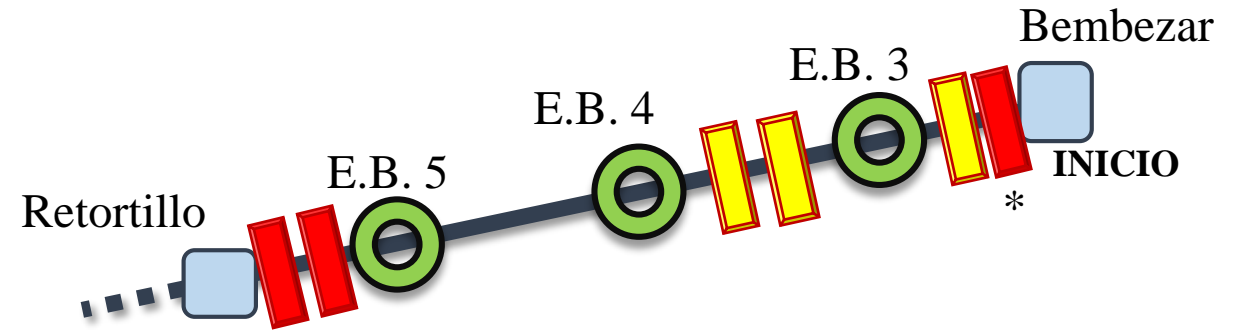
-  Estación de bombeo
-  Compuerta
-  Compuerta condenada



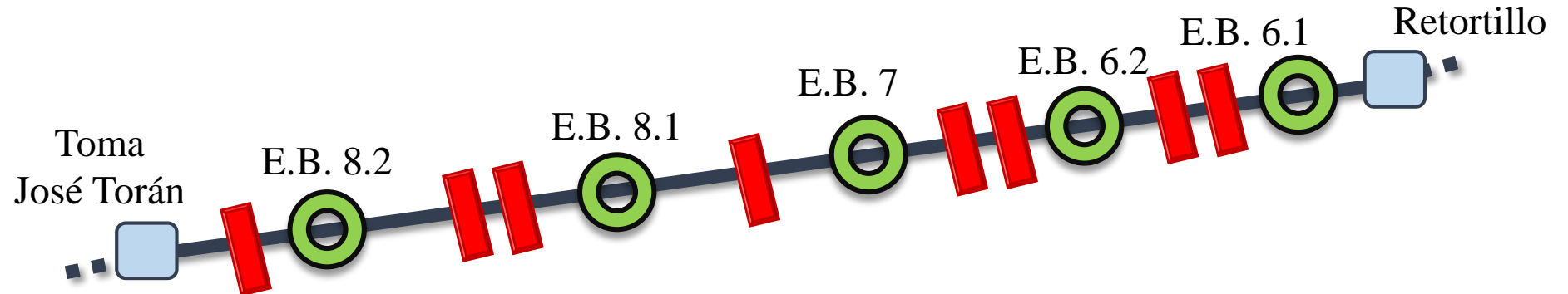
Tramo 3

Esquema sinóptico

Tramo 1



Tramo 2



Tramo 3

