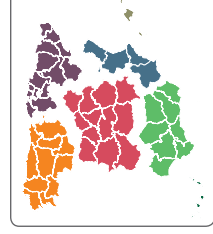


CAMINO NATURAL TERRA ALTA



Guía de
**Caminos
Naturales**
de España



SECTOR
NORESTE PENINSULAR



ENTRE BARRANCOS Y CAÑONES

Este tramo intermedio del viejo trazado ferroviario del Val de Zafán, que unía el paraje que le da nombre, en la provincia de Teruel, con Tortosa, en Tarragona, cuenta con veinte túneles y cinco viaductos. Éstos, permiten adentrarse por los profundos cañones y las escarpadas laderas de esta abrupta comarca de inmensa belleza paisajística, fuente de inspiración de Pablo Picasso durante su juventud, y posterior escenario de la Batalla del Ebro, uno de los más cruentos episodios de la Guerra Civil.



Desde 1993 el Programa de Caminos Naturales del Ministerio de Agricultura y Pesca, Alimentación y Medio Ambiente, tiene como objetivo la recuperación de antiguas infraestructuras que han caído en desuso: líneas de ferrocarril, vías pecuarias o caminos tradicionales, para el uso y disfrute del ciudadano.

Estas rutas nos acercan al medio rural para descubrir la biodiversidad y belleza de nuestro valioso patrimonio natural, y conocer los pueblos, monumentos, tradiciones y gentes que componen el singular paisaje cultural de nuestro territorio.

Te invitamos a recorrerlos y te ofrecemos las claves para disfrutar de este viaje. En este folleto encontrarás una breve descripción del Camino Natural Terra Alta y la cartografía necesaria para realizar el recorrido, junto con recomendaciones para aprovechar al máximo esta experiencia. Sólo te pedimos una cosa: no olvides dejarlo todo como lo encontraste. La conservación de estos caminos es también tu responsabilidad.

TELÉFONOS DE INTERÉS:

- Ayuntamiento de Horta de Sant Joan : 977 43 50 05

SECTOR NORESTE PENINSULAR CAMINO NATURAL TERRA ALTA

Este camino natural está perfectamente señalado y cada una de las antiguas estaciones cuenta con merendero y paneles interpretativos del trazado: bolardos, en los cruces excluyen el paso a vehículos motorizados, siendo la ruta un territorio exclusivo para el excursionista.

1. El inicio de la ruta se marca en la antigua estación de Pinell de Brai, situada junto a la carretera N-230. En este punto hay un aparcamiento y una zona recreativa, además del correspondiente merendero del Camino Natural. La localidad se encuentra a cuatro kilómetros río abajo y cuenta, entre otros encantos, con un edificio singular, obra maestra de Cesar Martinell, discípulo de Gaudí: la Bodega Cooperativa (Celler Cooperatiu). Desde este punto es posible también tomar el Camino Natural del Baix Ebre.
2. En pleno cañón del río Canaleta, el camino recorre túnel tras túnel, mientras el río rodea la sierra de Pandols, uno de ellos hace tiempo hundido, que hay que sortear por un camino señalado antes de llegar a su boca.
3. Poco después de este rodeo, se llega al santuario de la Fontcaldá, que cuenta con un balneario de aguas termales, al que se puede acceder desde el camino por una pista. Se abandona este privilegiado emplazamiento pasando entre los paredones verticales de la afilada sierra del Crestal que se hunden en el río.
4. El siguiente tramo del trazado discurre atravesando sucesivas sierras entre túneles, viaductos y cornisas sobre

el río. Una moderna escultura de hierro invita a parar en el camino y permite descubrir el esplendor de la Sierra de Bot. Poco más adelante, en un barranco algo más abierto se ubica la estación de Prat de Compte, desde la que sale una carreterilla que sube por la ladera hasta el pueblo.

5. Abandonando por fin el cañón del río Canaletas, se pasan un par de túneles, vigilados por el promontorio en que se asienta la ermita de Sant Josep. Ya en el valle, con Bot a la vista, se llega a un monumento del antiguo tren, consistente en un billete del último viaje. Bot es el único pueblo que linda con la vía y cuenta con una fuente.

6. El camino se vuelve a encajonar en compañía del Canaletas de camino a la montaña de Santa Bàrbara, donde una serie de túneles y viaductos permiten unas vistas espectaculares. Los túneles más largos tienen iluminación automática, pero es aconsejable tener la linterna siempre a mano. Antes de llegar a las cercanías de Horta de Sant Joan, un desvío permite aproximarse al convento de San Salvador, en la falda de la montaña de Santa Bàrbara.


7. Aunque Horta de Sant Joan queda retirado del trayecto, es recomendable visitarlo, entre otras cosas, por haber sido declarado Bien Cultural de Interés Nacional, por las impresionantes vistas que ofrece del paisaje que lo rodea, como la vecina montaña de Santa Bàrbara, con el convento de San Salvador al pie, declarados Conjunto Histórico-Artístico, o por contar con un museo Picasso.

EIS PORTS (LOS PUERTOS)

Els Ports es un vasto macizo montañoso calcáreo situado entre la Sierra Prelitoral Catalana y el Sistema Ibérico, comprendiendo las comarcas del Baix Ebre, el Montsià y la Terra Alta en Cataluña, la aragonesa del Matarraña y la comarca valenciana de Els Ports. Esta zona tiene gran interés botánico, geológico y faunístico, ya que jugó un importante papel durante los cambios climáticos del Cuaternario, pues se convirtió en refugio de diversas especies animales y vegetales, algunas de ellas únicas en el mundo.



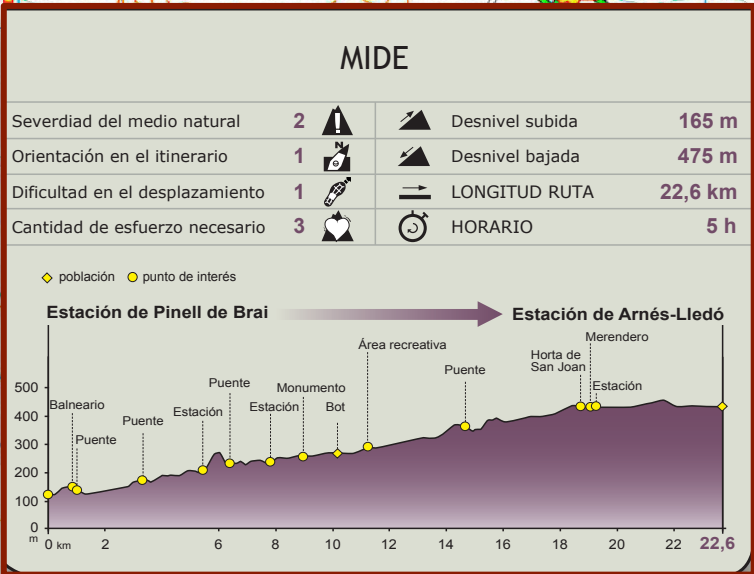
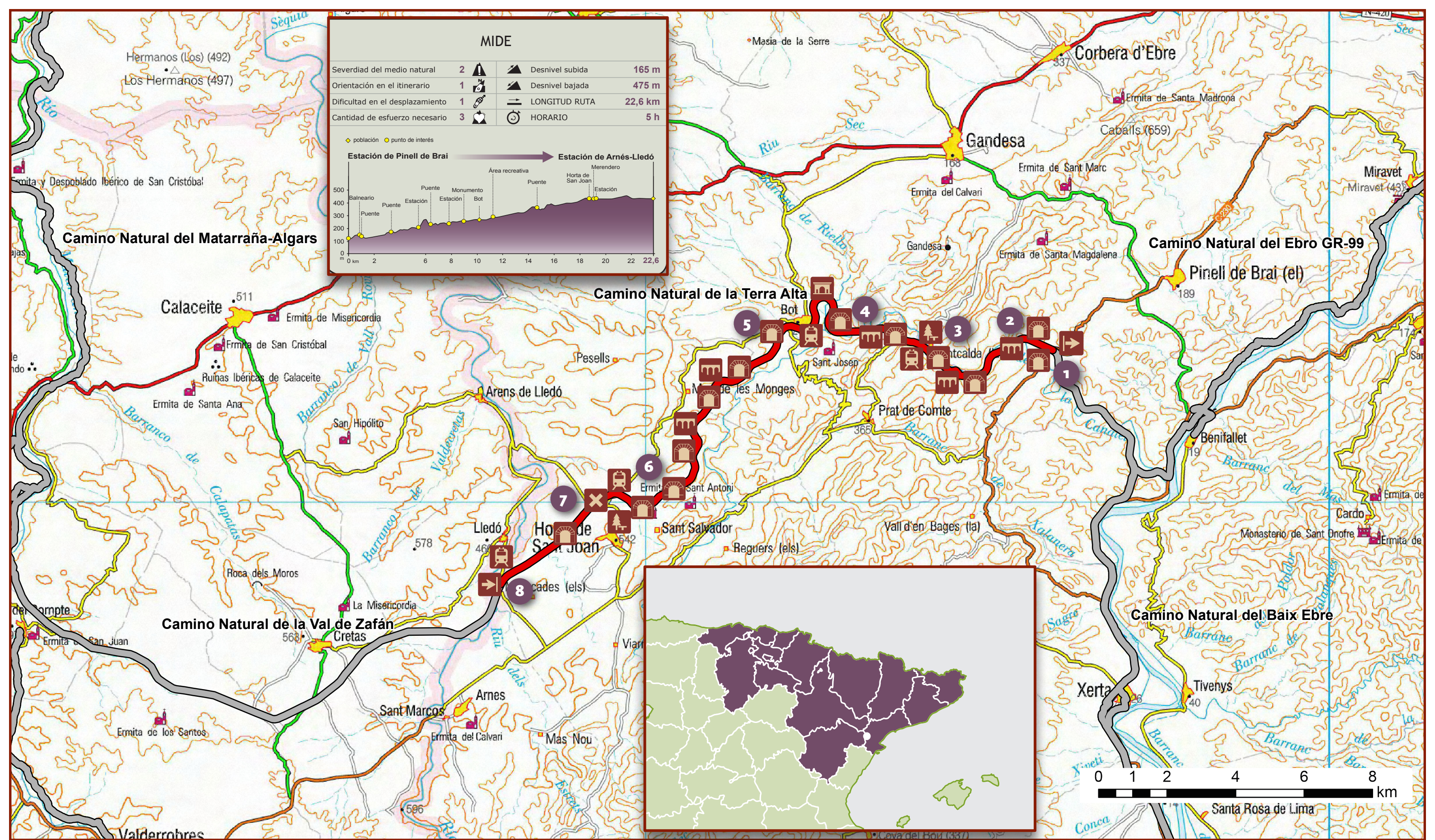
Crestas calizas verticales que se hunden en el río Canaletas



El balneario y el santuario de la Fontcaldá bajo la sierra del Crestal



Acueducto sobre el río Algars



SECTOR NORESTE PENINSULAR



CAMINO NATURAL TERRA ALTA

- Inicio del camino
- Área de descanso
- Túnel
- Fin del camino
- Cruce
- Monumento
- Estación de tren (abandonada)
- Puente