

# ESTUDIO DEL MARGEN CONTINENTAL ESPAÑOL

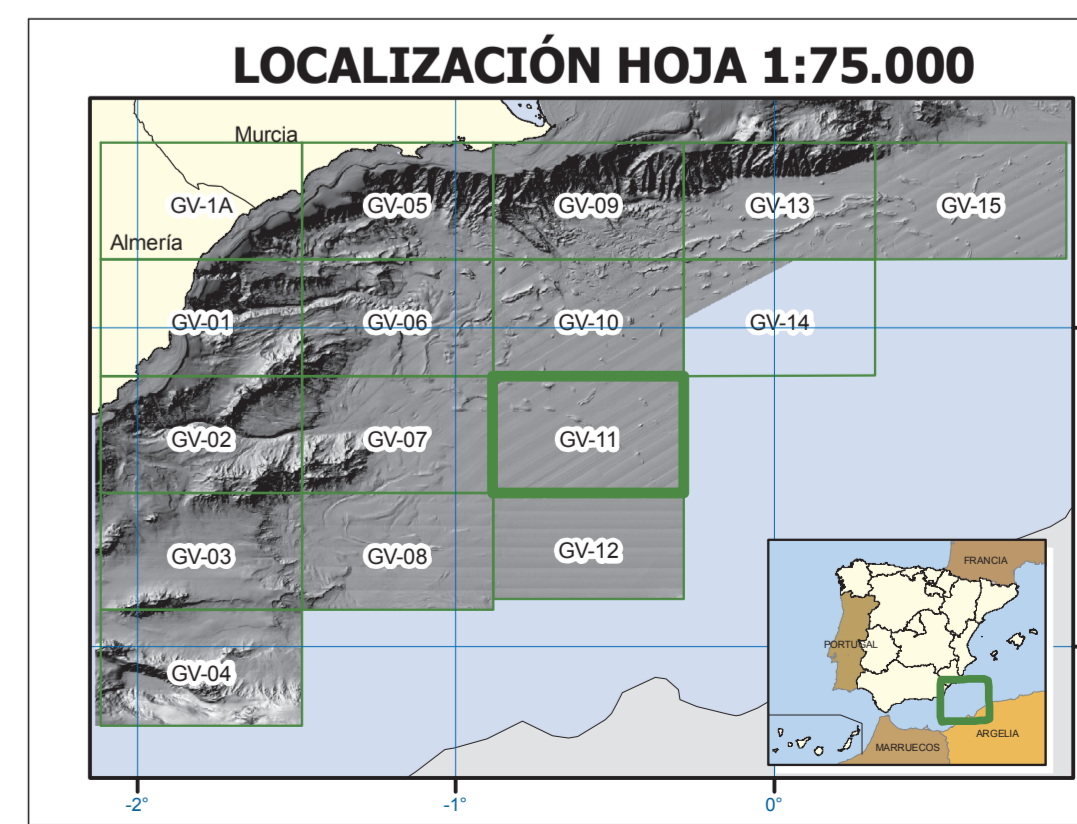
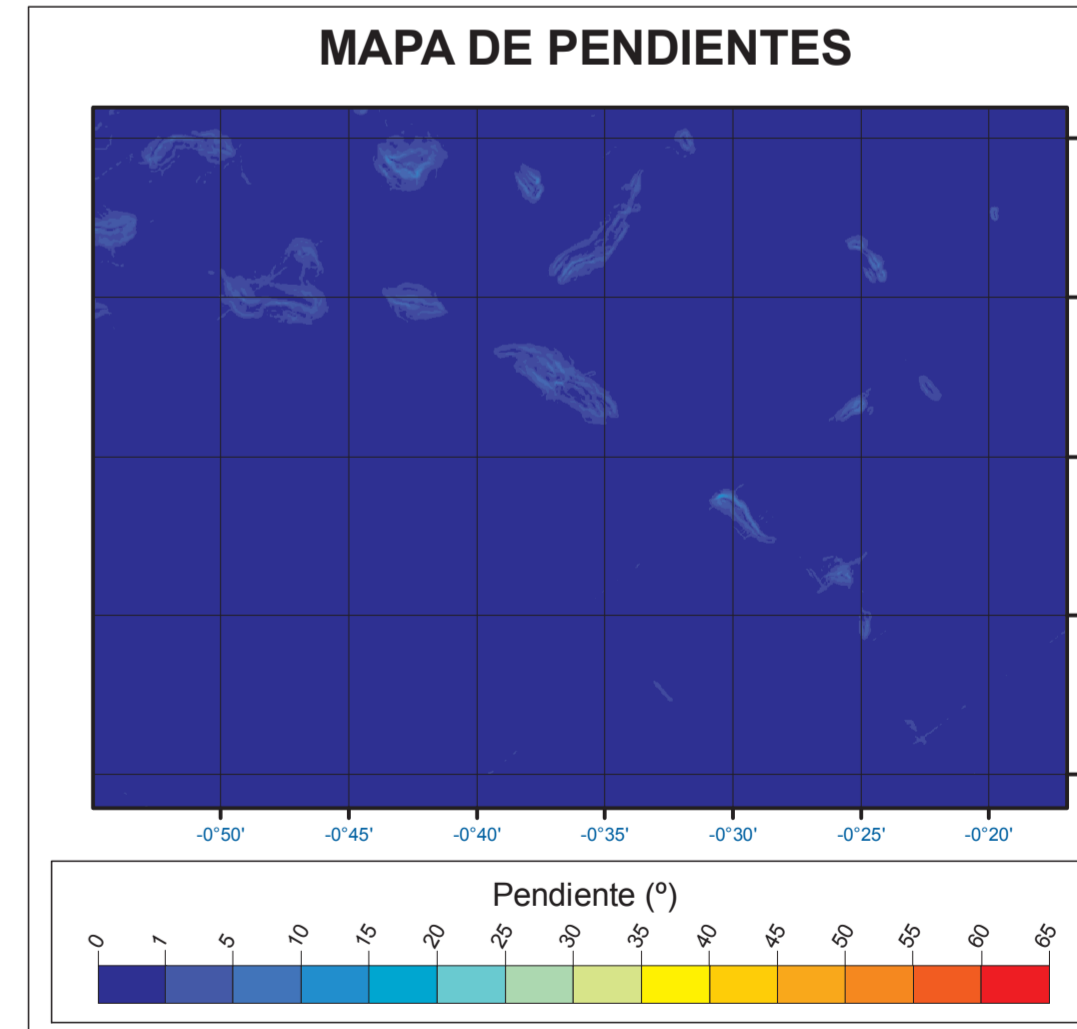

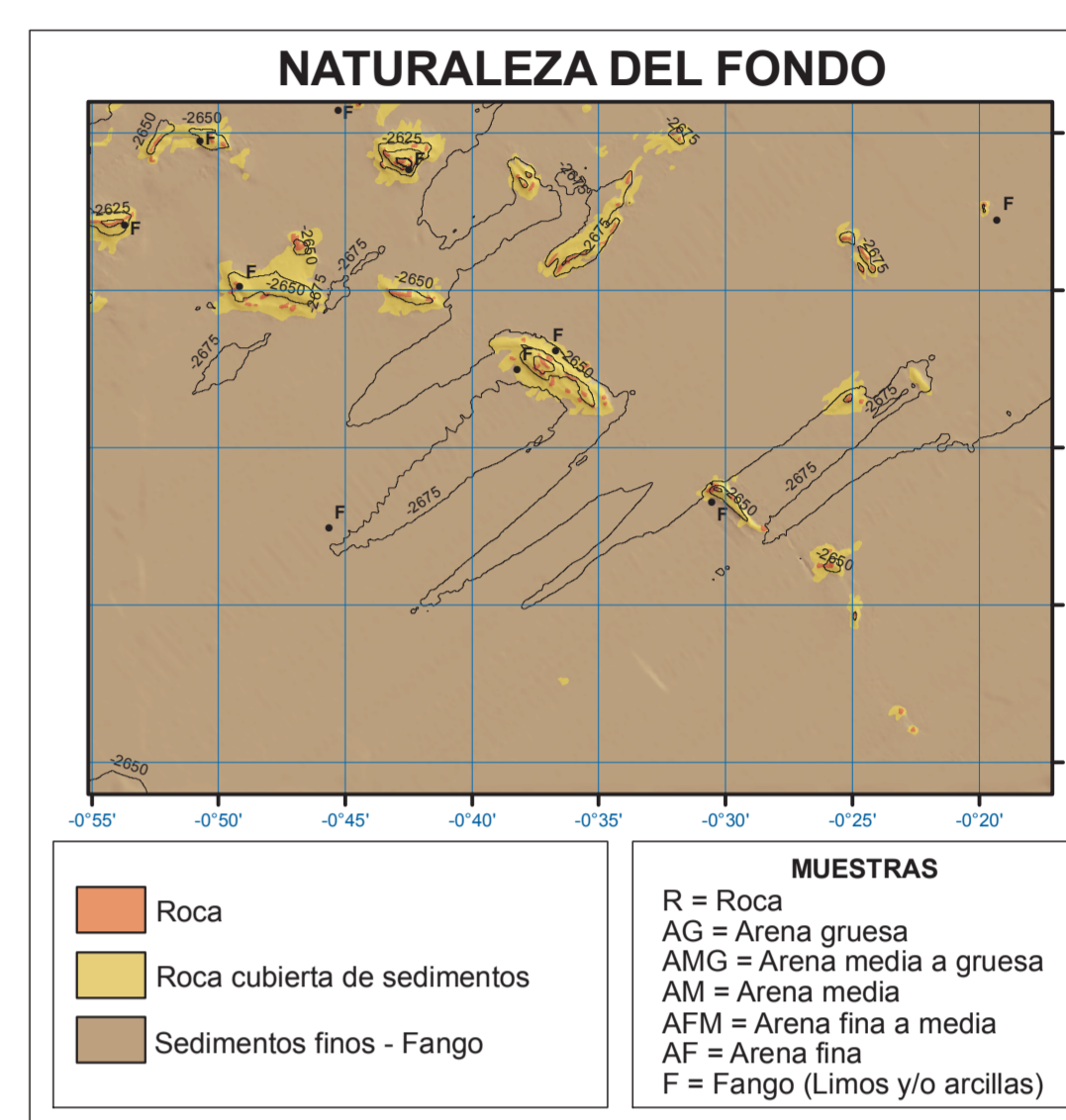
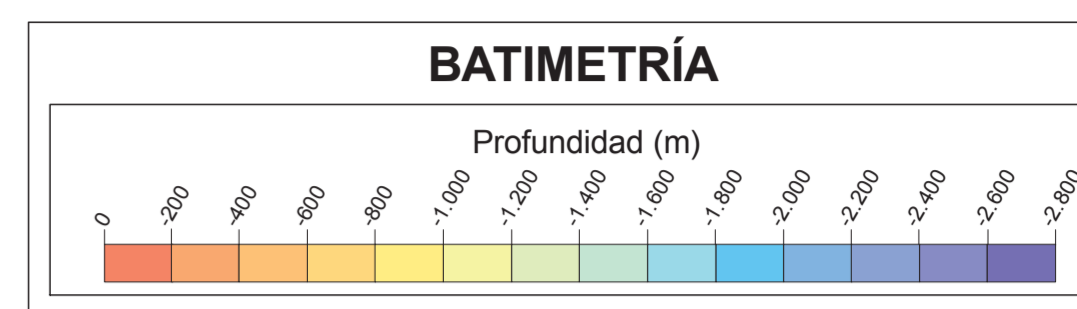

## GOLFO DE VERA - CUENCA PROFUNDA SUR DE ÁGUILAS GV-11

De longitud  $-000^{\circ} 53$  a  $-000^{\circ} 17'$  y latitud  $36^{\circ} 51'$  a  $36^{\circ} 29'$

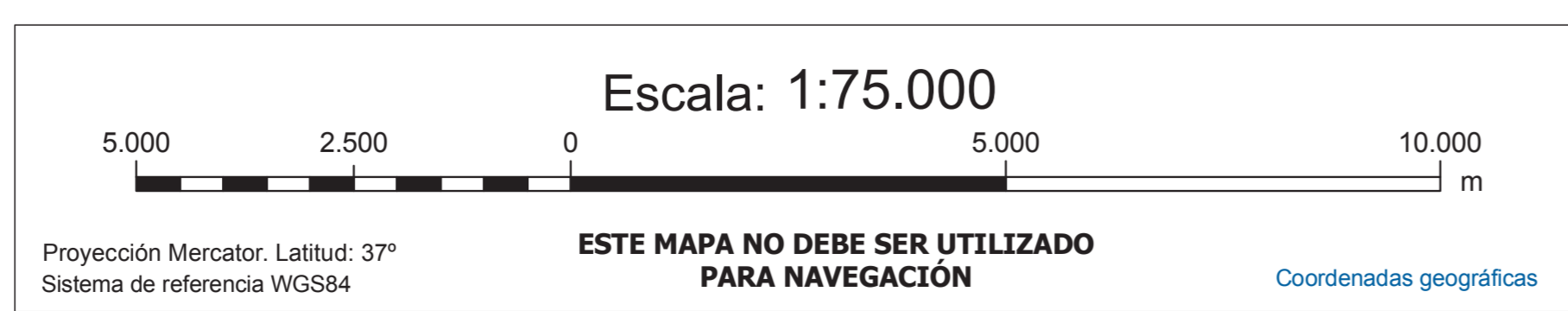


CUENCA PROFUNDA SUR DE ÁGUILAS **GV-11**

BATIMETRÍA - NATURALEZA - PENDIENTES



Edita:  
© Ministerio de Agricultura, Alimentación y Medio Ambiente  
Secretaría General Técnica. Centro de Publicaciones  
Catálogo de Publicaciones de la Administración General del Estado:  
<http://publicacionesoficiales.boe.es/>  
NPO: 290-14-034-6  
ISBN: 978-84-491-1377-2  
ISBN: (obra completa) 978-84-491-0620-6  
Depósito Legal: M-3817-2014  
Prohibida la reproducción total o parcial



#### LEVANTAMIENTO DE DATOS

Toma de datos: Año 2006  
Buque oceanográfico: Vizconde de Eza  
Instrumentación: Ecosonda multihaz EM300, GPSD, draga de sedimentos Shipeck y draga de roca.  
Responsables de la adquisición de datos:  
A. Muñoz (1), P. Jiménez (1), C. Alcalá (1), A. Torres (1), I. Otero (1)  
(1) Tragsatec S.A.

#### TRATAMIENTO Y EDICIÓN

Tratamiento de datos:  
A. Muñoz (1), E. Elvira (1), P. Jiménez (1)  
Preparación y gestión de la cartografía:  
L. Pascual (1), A. Muñoz (1), E. Elvira (1), C. León (1)  
Edición de la cartografía:  
J. Acosta (2), G. Llabrés (3), M. Canals (3), L. Pascual (1), A. Muñoz (1)  
Financiada por AC VALORPLAT (CTM2011-14623-E)  
Ministerio de Economía y Competitividad  
(1) Tragsatec S.A.  
(2) Instituto Español de Oceanografía  
(3) Universitat de Barcelona

