










Leyenda

-  Límite de Cuenca Hidrográfica
-  Límite de Comunidades Autónomas
-  Regadíos en explotación
-  Regadíos en ejecución


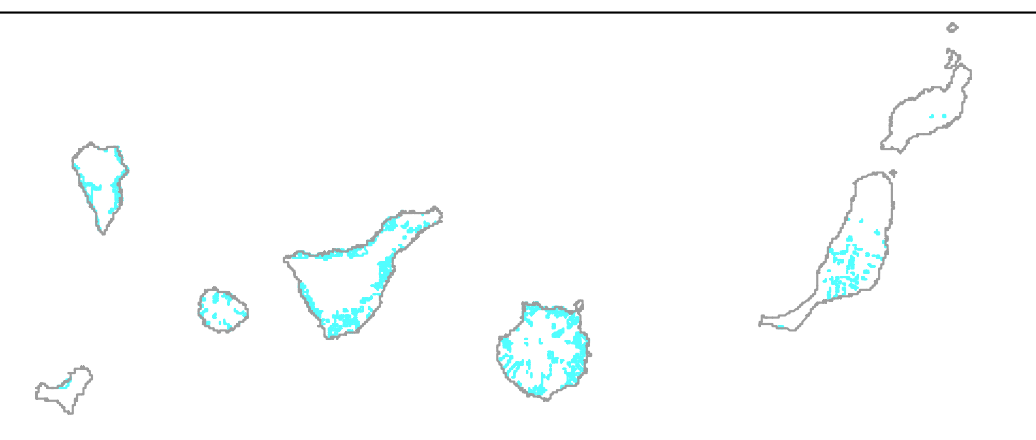
Tipo de declaración

-  Definitiva
-  Provisional

Índice de bombeo-recarga

-  <math>< 0,8</math>
-  $0,8 - 1$
-  > 1

Fuente: MiMA Secretaría de Estado de Aguas y Costas 1998: "Programa de Ordenación de acuíferos sobreexplotados / salinizados: Formulación de estudios y actuaciones"



PROGRAMA DE VIGILANCIA AMBIENTAL

Sobreexplotación de acuíferos

Mapa: 19

Noviembre 2001